



宮城県名取市の紹介

令和元年 月 日

1 名取市の位置と地勢

本市は、宮城県のほぼ中央に位置し、西部は丘陵地、東部は太平洋に面し、名取川・阿武隈川の両水系に囲まれた肥沃な名取耕土が広がるとともに、温暖な気候に恵まれる豊かな自然環境を有しています。



仙台国際空港



カーネーション



りんくうタウン



名取せり





閑上海岸

2 名取市の概要

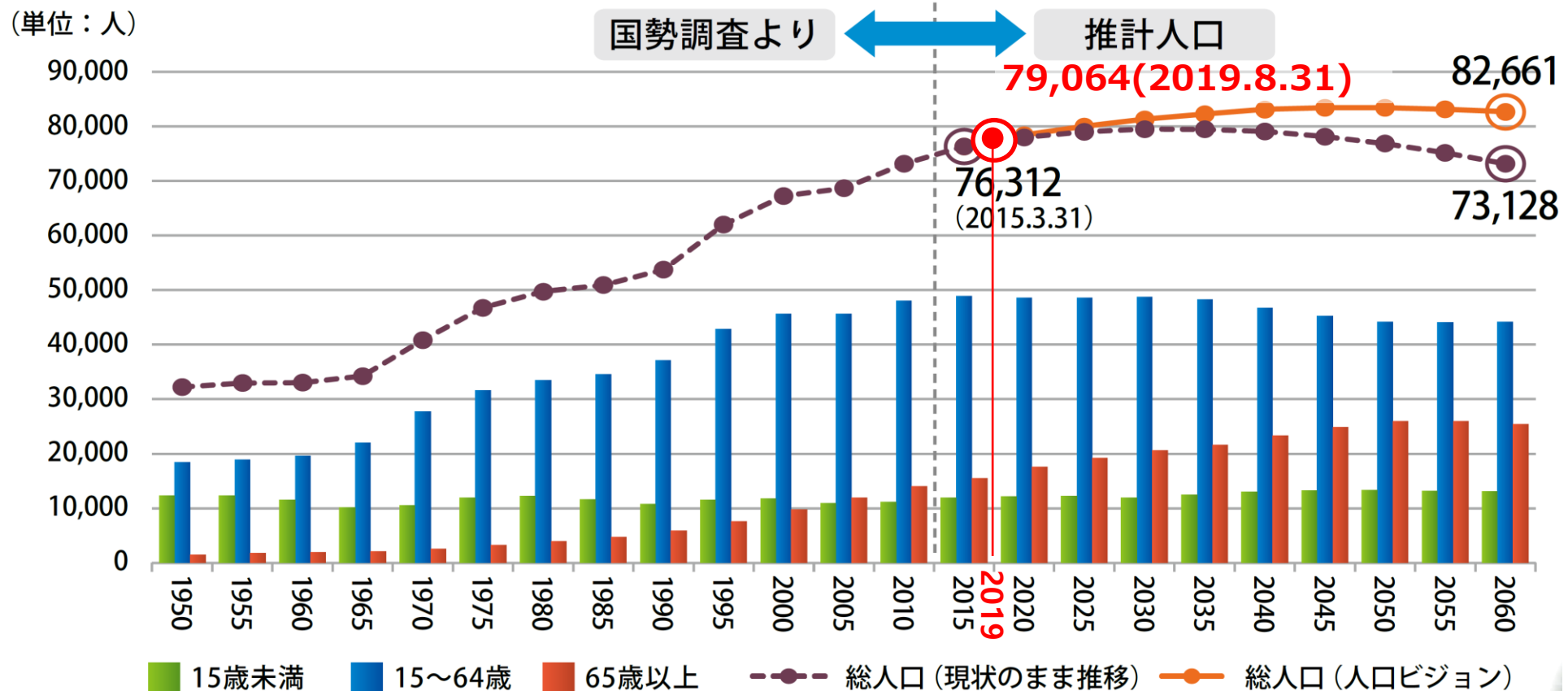
自然豊かな 東北の玄関口

本市は東北最大の中心都市仙台市に隣接し、民営化第1号となった仙台国際空港が所在する他、JR東北本線、仙台空港アクセス線、高速道路や国道といった交通機関が充実しています。

面積	98.17km ²
人口	79,064人（令和元年8月末現在）
市の花	【ハナモモ】伊達家家臣の原田甲斐が名取市に帰農した際、家来が主君を慕って植栽したといわれ、咲き誇る風情はまさに桃源郷を現出するものです。市内にハナモモ街道があります。 
市の木	【クロマツ】藩侯政宗が植えさせ、今も郷土的景観を残している名取川右岸の堤防林や明治天皇が巡幸の折に名付けられたという衣笠の松など、歴史的に由緒があります。 
姉妹都市	<ul style="list-style-type: none">・山形県上山市（昭和53年5月10日盟約）・ブラジル・グアララッペス市（昭和54年5月31日盟約）・和歌山県新宮市（平成20年10月1日盟約）

2 名取市の概要

人口の将来展望 (名取市人口ビジョン)



3 名取市の地域特性

特性1

100万都市に隣接し仙台国際空港が所在する広域交通・交流拠点都市

仙台国際空港



空港ロビー



特性4

多様な産業が集積する産業成長都市

国道4号線



愛島西部工業団地



特性2

水と緑がきらめく自然豊かな環境都市

垂水ダム



あんどん松



特性5

魅力ある生活空間として人口増加を続ける元気な都市

りんくうタウン



イオンモール名取



特性3

数多くの歴史遺産を有する浪漫あふれる歴史文化都市

雷神山古墳



熊野神社



特性6

全国レベルの豊富な地域資源を有する魅力満彩(みりよくまんさい)都市

赤貝



名取せり



4 東日本大震災の被害状況

国内観測史上最大M9.0の

震度6強地震

+

沿岸部における

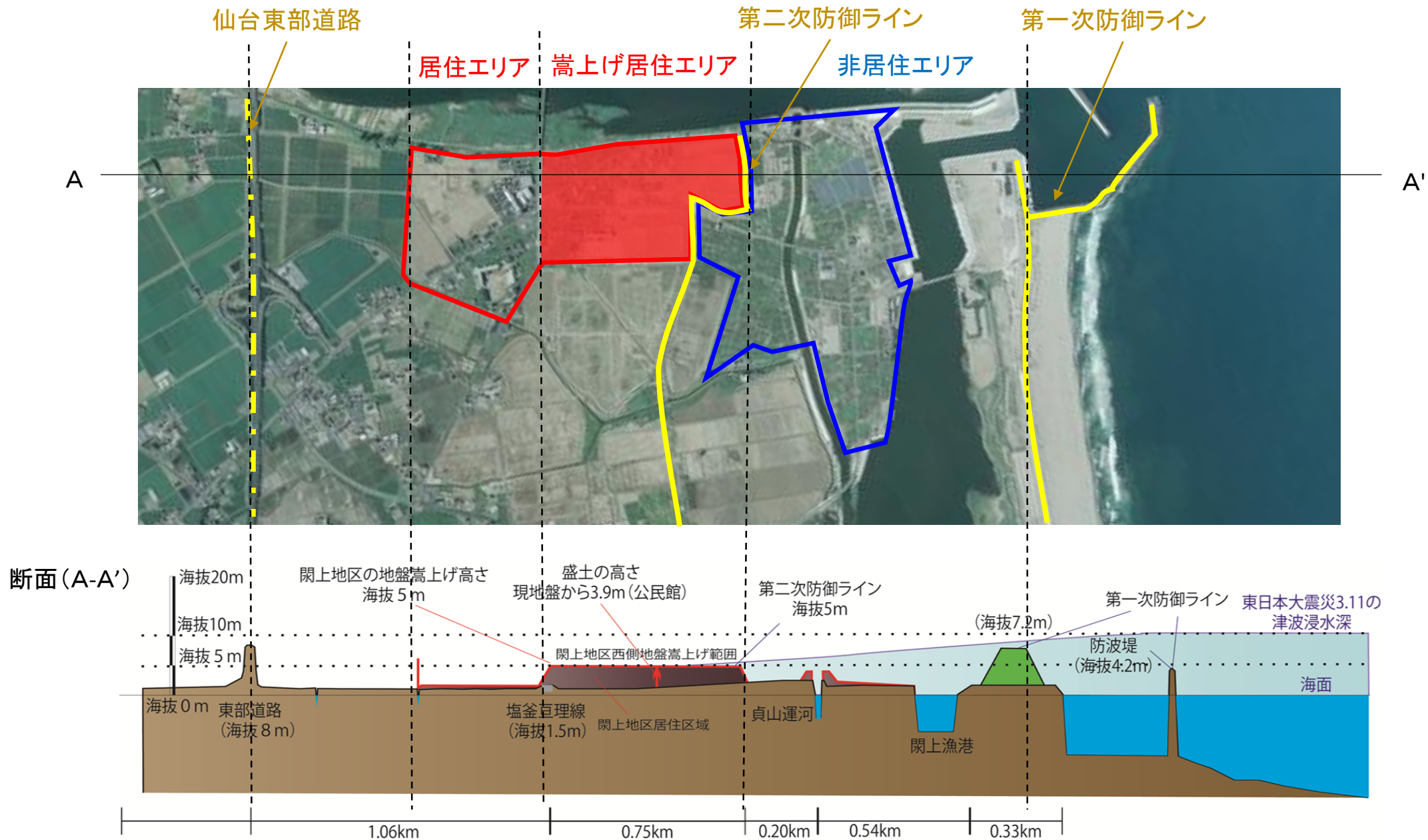
大津波

- ・地震発生日時：2011年3月11日（金）14時46分
- ・津波到達時間：15時52分（本震発生後**1時間6分**）
- ・津波最大浸水高：**9.09m**
- ・津波最大浸水距離：**約5km**（河川では約8km遡上）
- ・人的被害：**死者923名**
- ・建物被害：全壊住家**2,801棟** 全壊非住家**964棟**



5 復興の取り組み(津波対策：宅地嵩上げ、避難道路整備)





※上記の盛土は平均的な高さです。場所により盛土の高さは異なります。

6 関上地区のまちづくり

関上地区のまちづくり << 様々な施設の復旧・復興事業が進み、安心して暮らやすく魅力あるまちに生まれ変わっています。 >>

1 関上小中学校

地域防災拠点機能を備えた県内初の義務教育一貫校
(2018年4月開校)

2 かわまちてらす関上

名取川堤防沿いに25の飲食や特産品店が展開 (2019年4月オープン)

3 関上公民館・体育館

地域住民の生涯学習・スポーツ活動の拠点
(2019年5月オープン)

4 復興公営住宅

避難場所を備えた復興公営住宅
(集合第1期：2017年7月入居開始)

5 河川防災ステーション事業

資機材等を備蓄し、防災機能向上
水防センター・震災復興伝承館

6 関上ヨットハーバー

ヨットヤード・浮桟橋・休憩所等を整備
(2019年3月完成)

19 関上児童センター

健全な遊びを通して子どもたちの健康と情操を高める施設
(2020年春オープン予定)



7 ゆりあげビーチ整備事業

ゆりあげビーチの復旧・再整備

8 震災メモリアル公園

鎮魂、震災伝承、人々が憩える公園
(2019年5月オープン)

18 消防署関上出張所

地域の安心安全の拠点
(2019年4月オープン)

17 関上保育所

関上保育所の復旧・再整備
(2019年4月オープン)

16 (仮称) 関上西集会所

地域住民活動の拠点
(2020年春オープン予定)

9 貞山運河(桜堤構想)

貞山運河の堤防沿いに復興桜を植樹
(出典：宮城県HP)

10 ゆりあげ港朝市

海産物・農産物・お食事等を提供
年間40万人の集客 (2013年12月再開)

15 商業施設(イトーチェーン)

食料品を中心に日用雑貨等を販売
(2020年夏オープン予定)

14 関上中央集会所

交流会やサロン・町内活動の拠点
(2018年9月オープン)

12 名取トレイルセンター

みちのく潮風トレイル全線の拠点
(2019年4月オープン)

11 サイクルスポーツセンター等

サイクリングコースや宿泊施設等の再整備
(2020年秋オープン予定)

凡例

	レジャー系事業エリア
	産業系事業エリア
	公園系事業エリア
	公共公益施設系事業エリア
	高速道路
	県道
	市道
	市町村界



計画地現況写真

(令和元年6月撮影)



<計画地>

①

面積 : 約23,000㎡
整地造成完了 : 平成31年度中
賃貸契約締結 : 令和2年度中

面積 : 約6,500㎡
整地造成完了 : 平成31年度中
賃貸契約締結 : 令和2年度中



名取市

City of Natori