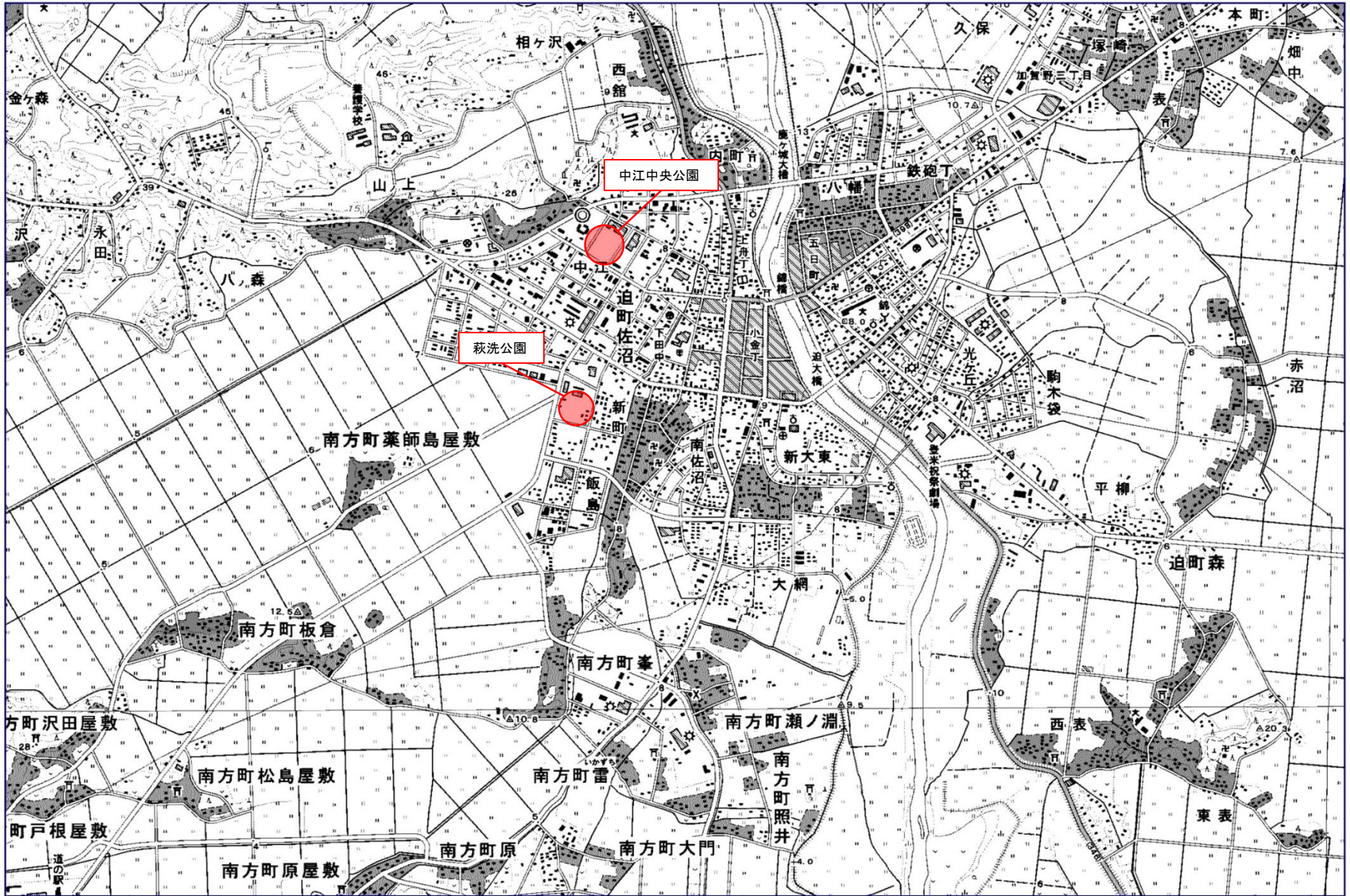


都市公園2箇所の利活用について

- ・位置図
- ・敷地図
- ・現況写真
- ・その他(人口・利用状況)

宮城県登米市

計画地位置図(1/15000)



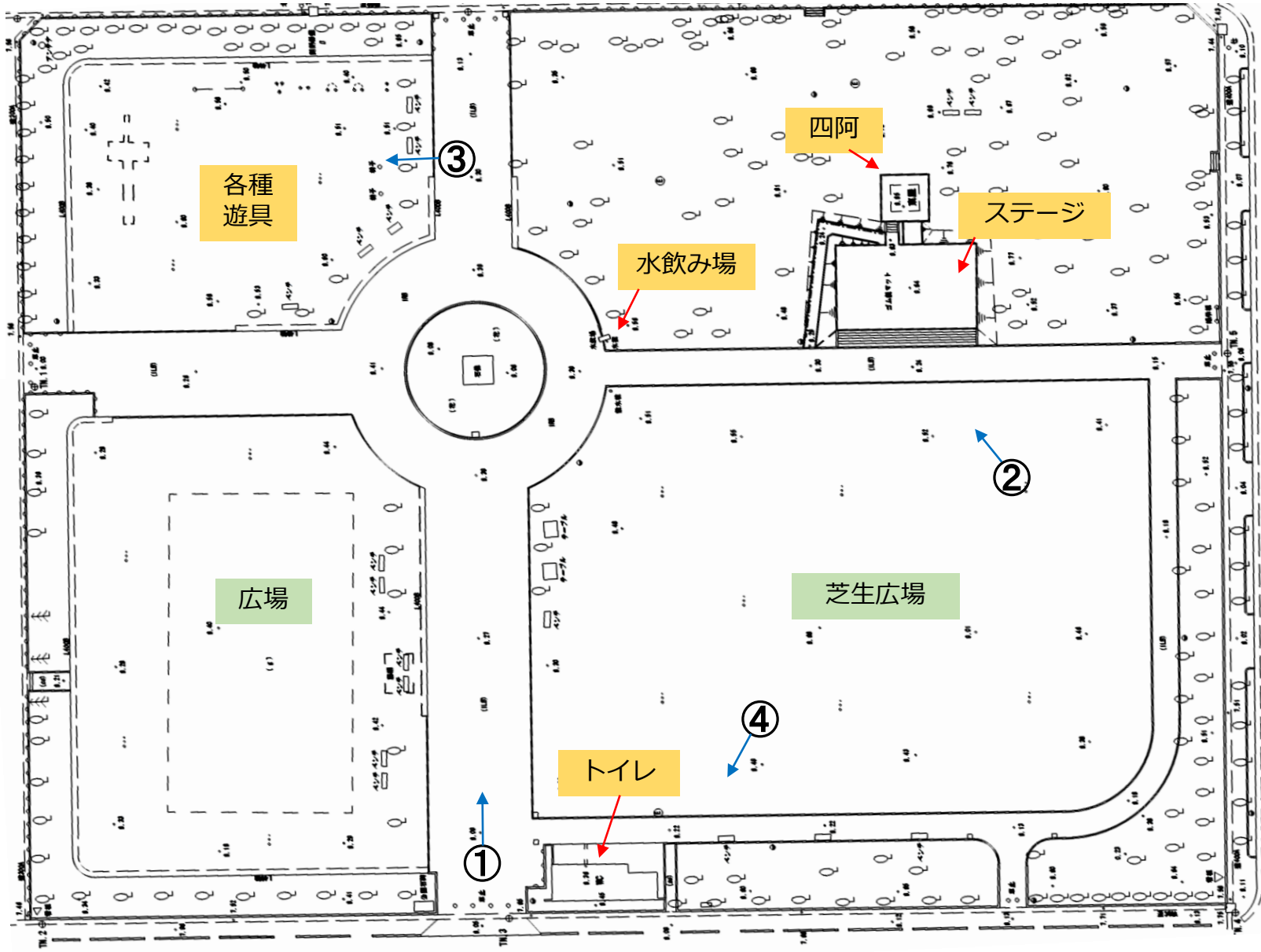
計画地位置図(中江中央公園)



敷地図(中江中央公園)

①~④ 次頁写真撮影方向
←

迫公民館・迫体育館側



正面入口(登米市役所迫庁舎側)

現況写真(中江中央公園)

①



②



③



④

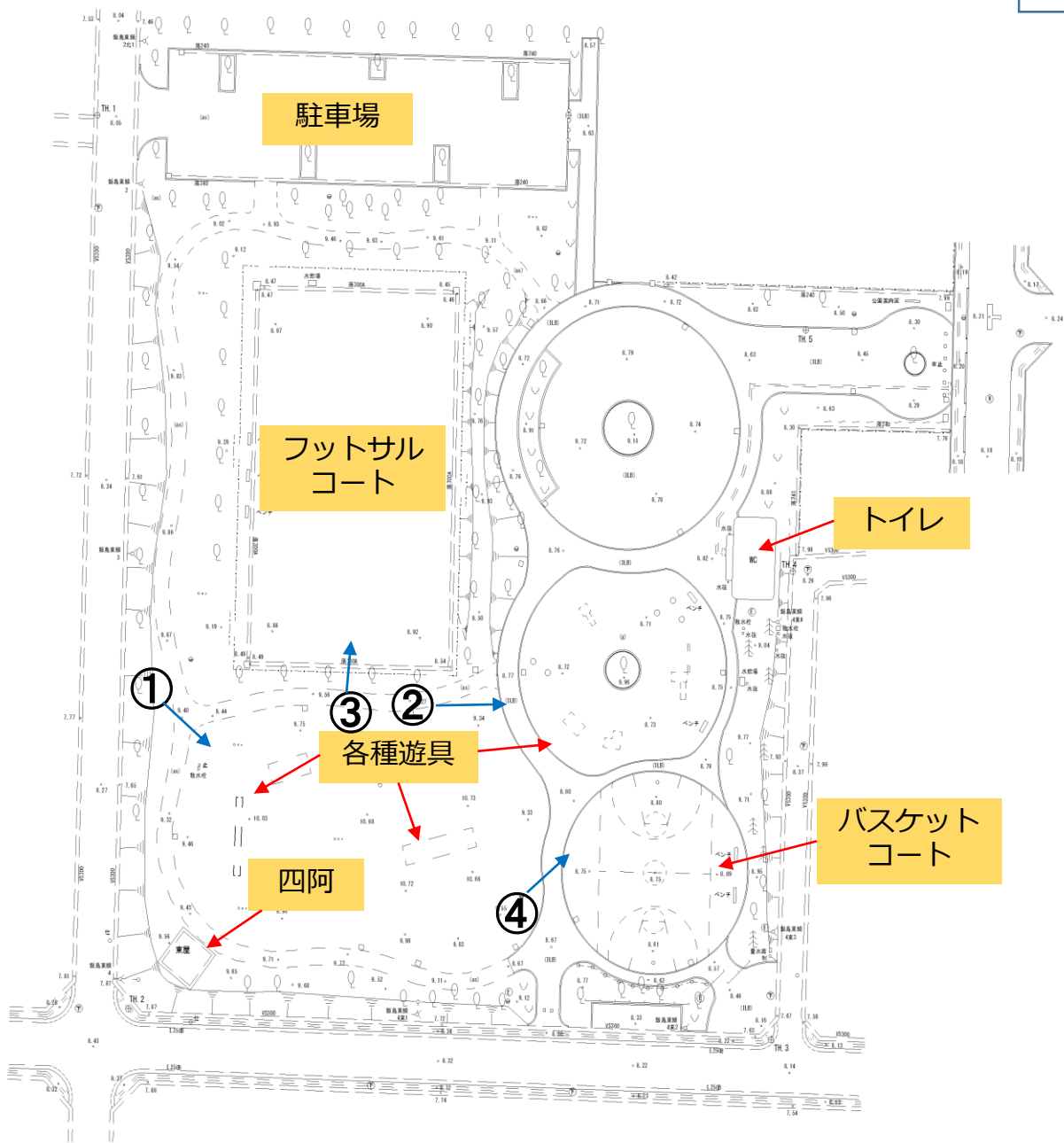


計画地位置図(萩洗公園)



敷地図(萩洗公園)

①~④ 次頁写真
← 撮影方向



現況写真(萩洗公園)

①



②



③



④



位置



人口 ※(平成30年3月末)

市人口：80,476人

町別人口

単位(人)

町名	人口	町名	人口
迫	20,632	米山	9,207
登米	4,868	石越	4,945
東和	6,472	南方	8,651
中田	15,695	津山	3,345
豊里	6,661	計	80,476

施設利用状況概算(中江中央公園)

※年間スケジュール予約(イベントについては入込客数)から集計

※菖洗公園については予約利用なし

単位(人)

内容	H28年度		H29年度		H30年度	
	件数	利用者数	件数	利用者数	件数	利用者数
各種スポーツ利用	247	4,810	420	7,926	435	10,775
各種イベント利用	4	155,000	5	110,000	6	90,000
その他	6	128	13	351	16	506
計	257	159,938	438	118,277	457	101,281