

第1回 検討委員会での議論を踏まえた整理事項

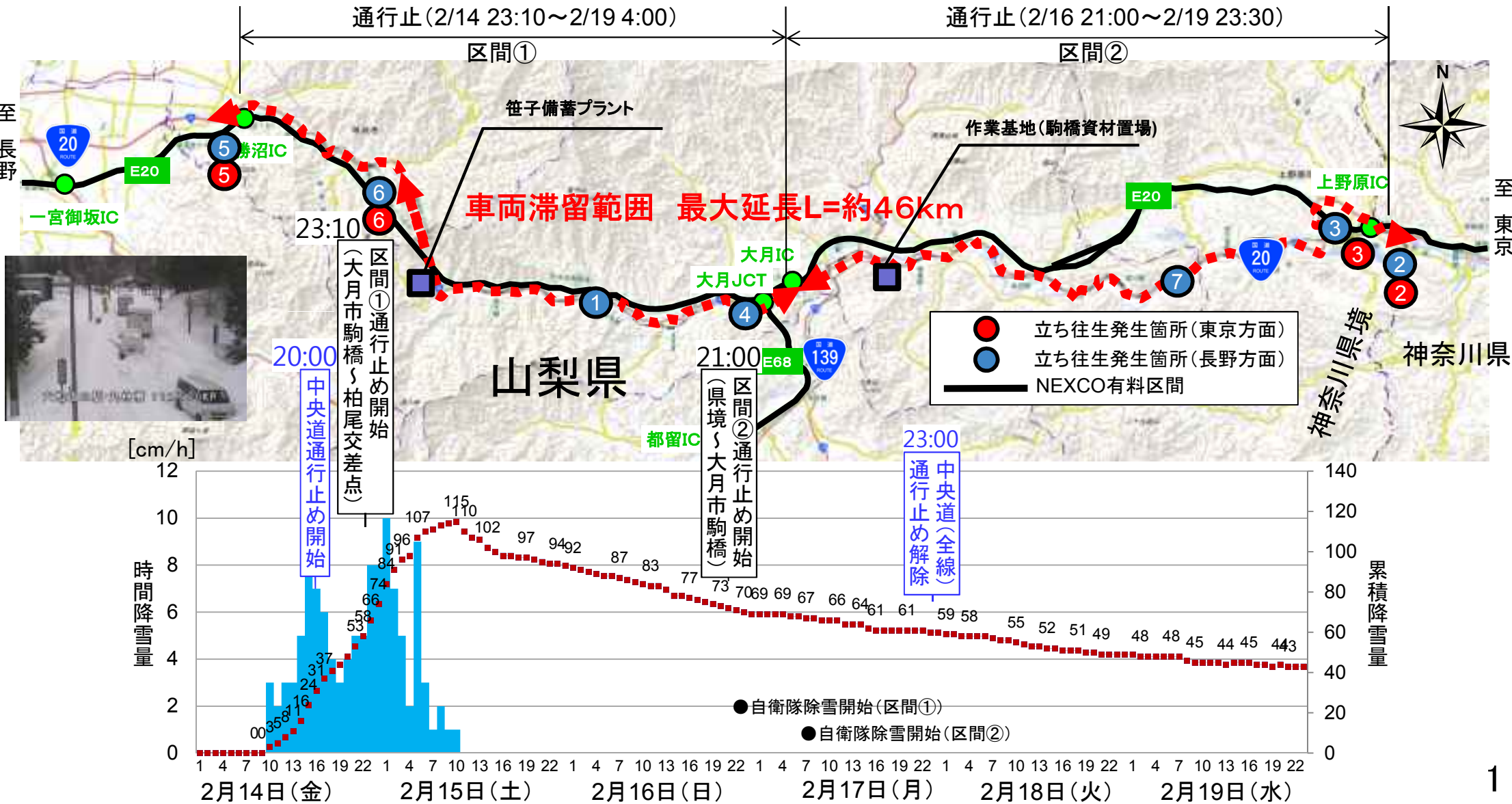
○大雪による車両停留等の実績と対応内容 ……資料4-1

○国道8号福井県の情報提供の状況 ……資料4-2

○国内外の社会行動抑制事例 ……資料4-3

大雪による車両滞留等の実績と対応内容(平成26年 国道20号 山梨県)

- 甲府市で過去最深(114cm)となった記録的な集中的降雪により、中央道が通行止めとなり、国道20号に交通が集中
- 国道20号で約5日間という長時間車両滞留が発生
- 国道20号の滞留車両が道路上に放置されたため、除雪は困難を極め、最大約400台の滞留
- この後災害対策基本法を改正 ⇒ 緊急時の道路管理者による車両移動が可能に



■通行止め開始前(～2/6 11:00)

➤ 大雪に関する緊急発表(本省、近畿地整) 2/2(金)

➤ 記者発表、HP、SNS、道路情報板にて

通行止め情報、気象・路面情報、注意喚起、混雑状況等の提供

※記者発表39回、twitter53ツイート、facebook3回

■通行止め開始～解除(2/6 11:00～2/9 5:00)

➤ 通行止め情報、気象・路面情報、注意喚起、混雑状況等の引き続き提供

➤ 道路情報板にて広域迂回案内(京都、大阪、滋賀県)2/6 11:15～

➤ 記者発表、SNSにて滞留車支援情報の提供

Twitter: 避難所の案内、一酸化炭素中毒注意喚起

Facebook: 飲食物等の配布状況、高速道路無料措置、停留車両情報

※記者発表86回、twitter83ツイート、facebook3回

国道8号福井県 情報提供内容①(通行止め開始まで)

道路情報板

対象者
当該路線を使用するドライバー

2月4日 23:16

福井県嶺南 大雪 警報発表中
雪・凍結に 十分注意
(敦賀市)

2月5日 6:34

この先 凍結 通行注意
(あわら市、福井市、敦賀市)

2月5日 9:00

福井県嶺北 大雪 警報発表中
この先 積雪 凍結 通行注意
(坂井市、越前市)

2月6日 0:00

北陸道 大雪のため
敦賀IC～ 小矢部IC 通行止め
(あわら市、坂井市、福井市、越前市)

2月6日 6:35

⑧石川県境 付近
雪のため 渋滞中
(坂井市、福井市)

2月6日 9:00

⑧石川県境 付近
雪のため 渋滞中
(越前市、敦賀市)

2月6日 11:00

⑨坂井市 一本田 ～
熊坂検問所 交差点
除雪作業 のため 通行止め
(あわら市、坂井市、福井市、越前市、敦賀市)

記者発表

2月2日14:00
※近畿地整管内の記者クラブ等(10社)

大雪に関する緊急発表

- ・2/4～2/7の大雪に関する注意情報
- ・タイヤチェーンの装着
- ・不要、不急の外出の抑制

2月4日23:19
※日本道路交通情報センター
ラジオ(3社)、新聞(11社)
ケーブルテレビ(8社) へ依頼

福井県冬期道路情報 連絡室の情報提供

第1報から第37報まで

2月4日23:19から
毎時発表

- ・第1報～第19報
しおかぜライン通行止め
- ・第20報
しおかぜライン通行止め解除
- ・第21報～第25報
情報提供無し
- ・第26報～第29報
砺波IC～武生IC(上下) 通行止め
- ・第30報～第31報
武生IC～敦賀IC(上り) 通行止め(追加)
- ・第32報～第33報
武生IC～今庄IC(上り) 通行止め(変更)
- ・第34報～第36報
永平等IC～上志比IC(下り) 通行止め(追加)
- ・第37報
熊坂検問所交差点～
一本田交差点通行止め(追加)

2月6日11:00
※福井県内の記者クラブ等(14社)

国道8号 通行止め情報

- ・記者発表数(連絡室) 37回
- ・記者発表数(本部) 2回

ホームページ

対象者
ドライバー・周辺住民の方々

事務所管内気象予測情報

福井管内の15箇所における3時間毎の気温及び降雪量の予測情報を提供

冬期間 1日2回発表
8:00 16:00

道路ライブカメラ映像

あわら市牛ノ谷付近
他11箇所(直轄のみ)

冬期間 10分更新

福井・滋賀冬の雪みち情報

道路ライブカメラ映像
福井(10箇所)
滋賀(2箇所)
NEXCO(2箇所)
全14箇所

冬期間 5分更新

twitter

対象者
ドライバー・周辺住民の方々

2月2日 15:03～2月6日 9:53

大雪に関する緊急発表

- ・2/4～2/7の大雪に関する注意情報
- ・タイヤチェーンの装着
- ・不要、不急の外出の抑制
- ・大雪警報の発表
- ・今後県内大雪の予測 等

2月2日 19:07～2月5日 3:35

ドライバーへの注意喚起

- ・路面凍結や冬用タイヤ、チェーン携行の注意喚起 等

2月5日 23:54～2月6日 3:43

通行止情報

- ・北陸自動車道
小矢部IC～武生IC(上下)
- ・北陸自動車道
武生IC～敦賀IC(上) 等

2月6日 0:40～1:18

道路交通情報

- ・国道8号の立ち往生車
及び交通混雑の情報 等

2月6日 11:04

迂回情報

- ・国道8号通行止めに伴う
広域迂回をお願い

通行止め開始まで
総ツイート数53

Facebook

対象者
ドライバー・周辺住民の方々

2月4日 19:41～2月5日 18:07

事務所体制状況
(注意強化・警戒体制)

2月5日 0:34

福井県冬期道路情報連絡
室の開設

通行止開始まで
投稿数3

国道8号福井県 情報提供内容②(通行止め開始から解除まで)

道路情報板	記者発表	ホームページ	twitter	Facebook
<p>対象者 当該路線を使用するドライバー</p>	<p>2月6日12:00</p>	<p>対象者 ドライバー(滞留車内含む)・周辺住民の方々</p>	<p>対象者 ドライバー(滞留車内含む)・周辺住民の方々</p>	<p>対象者 ドライバー(滞留車内含む)・周辺住民の方々</p>
<p>2月6日 11:00</p>	<p>福井県冬期道路情報 連絡室の情報提供</p>	<p>事務所管内気象予測情報</p>	<p>2月6日 14:29</p>	
<p>⑥坂井市 一本田 ~ 熊坂検問所 交差点 除雪作業 のため 通行止め (あわら市、坂井市、福井市、越前市、敦賀市)</p>	<p>第38報から第103 報まで</p>	<p>福井管内の15箇所における3時間毎の気温及び降雪量の予測情報を提供</p> <p>冬期間 1日2回発表 8:00 16:00</p>	<p>災対法の適用</p>	
<p>2月6日 11:15</p>	<ul style="list-style-type: none"> ・第38報～第44報 砺波IC～武生IC(上下)通行止め 福井北JCT～勝山IC通行止め ・第45報～第50報 金沢森本IC～鯖江IC(上下)通行止め(変更) 福井北JCT～松岡IC 永平寺参道IC～勝山IC 通行止め(変更) ・第51報～第54報 小矢部IC～鯖江IC(上下)通行止め(変更) ・第55報～第62報 丸岡IC～鯖江IC(上下)通行止め(変更) ・第63報 牛ノ谷交差点～新保交差点通行止め(追加) ・第64報 牛ノ谷交差点～足羽橋北交差点通行止め(追加) ・第65報～第74報 永平寺参道IC～大野IC 通行止め(変更) ・第75報～第95報 永平寺参道IC～勝山IC 通行止め(変更) ・第96報 福井北IC～丸岡IC(下り) 通行止め(変更) ・第97報～第103報 鯖江IC～福井北IC(下り) 通行止め(変更) 	<p>道路ライブカメラ映像</p> <p>あわら市牛ノ谷付近 他11箇所(直轄のみ)</p> <p>冬期間 10分更新</p>	<p>2月6日 17:30 ~ 2月8日 14:25</p>	
<p>国道8号福井県 降雪 迂回願います 滋賀県境以南に表示</p>	<p>2月6日13:40 ※福井県内の記者クラブ等(14社)</p>	<p>福井・滋賀冬の雪みち情報</p> <p>道路ライブカメラ映像 福井(10箇所) 滋賀(2箇所) NEXCO(2箇所) 全14箇所</p> <p>冬期間 5分更新</p>	<p>避難所の開設 ・坂井市(4箇所)やあわら市(3箇所)での開設情報</p>	
<p>2月7日 13:30</p>	<p>2月8日7:20 対象地域 近畿地整管内記者クラブ等</p>	<p>福井・滋賀冬の雪みち情報</p>	<p>2月6日 18:06 ~ 2月8日 7:30</p>	<p>2月8日 1:32</p>
<p>⑧福井市 足羽橋北～ 熊坂 除雪作業 のため 通行止め (あわら市、坂井市、福井市、越前市、敦賀市)</p>	<p>災対法の適用</p>	<p>道路ライブカメラ映像</p>	<p>飲食物等の配布情報 ・食料の配布予定情報 ・飲食物や燃料・携帯トイレ等の供給状況 等</p>	<p>大雪による大規模な交通障害発生のため、早期の除雪完了を目標して進めている状況を連絡</p>
<p>2月9日 5:00 ※通行止めの解除に合わせて以下を表示</p>	<p>2月9日1:30 対象地域 近畿地整管内記者クラブ等</p>	<p>道路ライブカメラ映像</p>	<p>2月6日 19:20</p>	<p>2月8日 23:04</p>
<p>この先 凍結 通行注意 雪・凍結に 十分注意 (あわら市、坂井市、福井市、越前市、敦賀市)</p>	<p>滞留車両・応援状況の報告</p>	<p>通行止め解除情報</p>	<p>ドライバーへの注意喚起 ・ドライバーに一酸化炭素中毒に対する注意喚起</p>	<p>一時的な避難所のうち、3箇所が閉鎖 現在開設されている避難所2箇所について連絡 坂井市(2箇所) ①高棕コミュニティセンター ②堀水地区ふれあい会館</p>
<p>⑨あわら市 瓜生 故障車 片側通行 (坂井市)</p>	<p>2月9日5:00 対象地域 近畿地整管内記者クラブ等</p>	<p>通行止め解除情報</p>	<p>2月7日 4:28 ~ 2月9日 5:30 高速道路無料措置情報 ・北陸自動車道の無料措置情報</p>	<p>2月9日 3:50</p>
<p>広域迂回情報消去 滋賀県境以南</p>	<p>滞留車両の解消</p>	<p>通行止め解除情報</p>	<p>2月8日 8:07 ~ 2月9日 3:49</p>	<p>坂井市内に開設されていた一時的な避難所が閉鎖</p>
<p>通行止め解除情報</p>	<p>通行止めの解除</p> <p>・記者発表数(連絡室) 65回 ・記者発表数(本部) 21回</p>	<p>通行止め解除情報</p>	<p>滞留車両情報 ・国道8号滞留車両数の状況</p>	<p>通行止開始から通行止め解除まで 投稿数3</p>
<p>通行止開始から通行止め解除まで 総ツイート数83</p>	<p>通行止開始から通行止め解除まで 投稿数3</p>	<p>通行止開始から通行止め解除まで 総ツイート数83</p>	<p>2月9日 5:13</p>	<p>通行止開始から通行止め解除まで 投稿数3</p>

道路情報板による情報提供(通行止め前)

■2月4日 23:16～2月5日 6:34

【表示箇所】

赤崎(北) 吉河(北) 疋田(北)

【表示内容】

福井県嶺南 大雪 警報発表中
雪・凍結に 十分注意

■2月5日 9:00～24:00

【表示箇所】

今福(南) 今福(北) 春日野(北)

【表示内容】

福井県嶺北 大雪 警報発表中
この先 積雪 凍結 通行注意

■2月5日 6:34～2月6日 11:00

【表示箇所】

熊坂(南) 下馬(北)
大比田(北) 赤崎(北) 曙(北)
吉河(北) 小河(北) 疋田(北)
新道(北) 山中(北) 岡山(東)

【表示内容】

この先 凍結 通行注意



【凡例】

- 嶺北(北) 嶺北地域道路情報板
- 嶺南(北) 嶺南地域道路情報板

※情報板名の(北)、(南)、(東)とは、
ドライバーから見た方面を指しています。

■2月6日 0:00～2月6日 9:30

【表示箇所】

熊坂(南) 今福(南) 今福(北)
下馬(北) 春日野(北)

【表示内容】

北陸道 大雪のため
敦賀IC～小矢部IC 通行止め

※北陸道の通行止めに応じて随時更新

■2月6日 6:35～11:00

【表示箇所】

今福(北) 下馬(北)

【表示内容】

⑧石川県境 付近 雪のため 渋滞中

■2月6日 9:00～11:00

【表示箇所】

春日野(北)
大比田(北) 赤崎(北) 吉河(北)
疋田(北) 小河(北) 新道(北)

【表示内容】

⑧石川県境 付近 雪のため 渋滞中

※2月6日11時 雪で国道8号通行止め

道路情報板による情報提供(通行止め後)

■2月6日 11:00 ~ 2月7日 13:30

【表示箇所】

熊坂(南) 今福(南) 今福(北)
 下馬(北) 春日野(北)
 大比田(北) 赤崎(北) 曙(北)
 吉河(北) 小河(北) 疋田(北)
 新道(北) 山中(北) 岡山(東)

【表示内容】

⑧坂井市 一本田～ 熊坂検問所 交差点
 除雪作業 のため 通行止め

■2月7日 13:30 ~ 2月9日 5:00

【表示箇所】

熊坂(南) 今福(南) 今福(北)
 下馬(北) 春日野(北)
 大比田(北) 赤崎(北) 曙(北)
 吉河(北) 小河(北) 疋田(北)
 新道(北) 山中(北) 岡山(東)

【表示内容】

⑧福井市 足羽橋北～ 熊坂
 除雪作業 のため 通行止め



【凡例】

嶺北(北) 嶺北地域道路情報板
 嶺南(北) 嶺南地域道路情報板

※情報板名の(北)、(南)、(東)とは、
 ドライバーから見た方面を指しています。

■2月9日 5:00～(通行止め解除後)

【表示箇所】

今福(北)

【表示内容】

⑧あわら市 瓜生 故障車 片側通行

■2月9日 5:00～(通行止め解除後)

【表示箇所】

熊坂(南) 今福(南) 下馬(北)

春日野(北)

曙(北) 大比田(北) 赤崎(北)

吉河(北) 小河(北) 疋田(北)

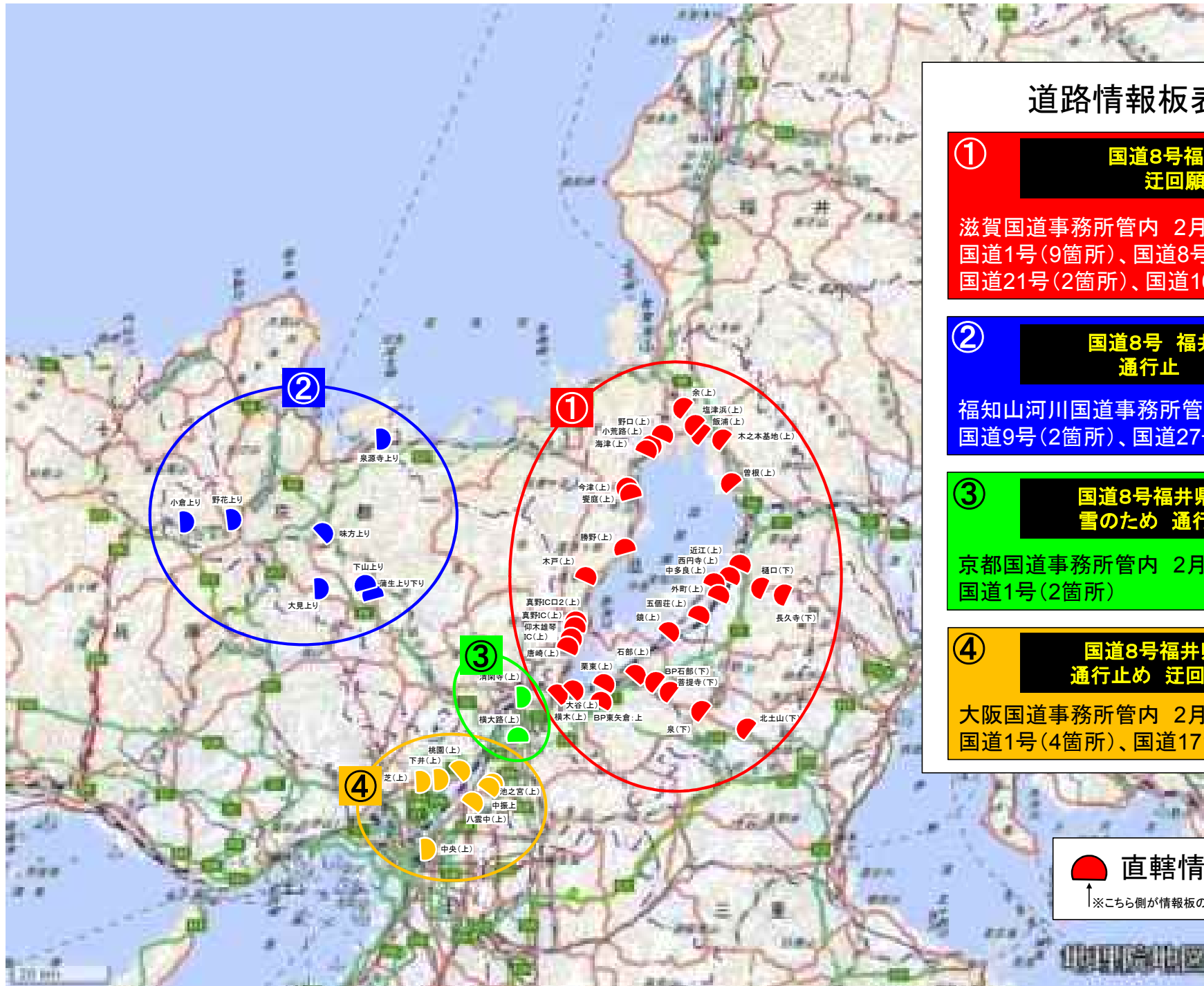
新道(北) 山中(北) 岡山(東)

【表示内容】

この先 凍結 通行注意

雪・凍結に 十分注意

広域迂回 情報板位置図(直轄分)(2月6日12:00時点)



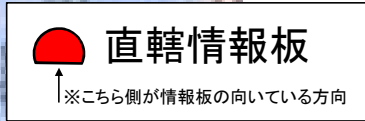
道路情報板表示内容

① 国道8号福井県 降雪 迂回願います
 滋賀国道事務所管内 2月6日11:15～
 国道1号(9箇所)、国道8号(11箇所)
 国道21号(2箇所)、国道161号(11箇所)

② 国道8号 福井県坂井以北 通行止 迂回必要
 福知山河川国道事務所管内2月6日11:50～
 国道9号(2箇所)、国道27号(5箇所)

③ 国道8号福井県 坂井市以北 雪のため 通行止め区間あり
 京都国道事務所管内 2月6日12:00～
 国道1号(2箇所)

④ 国道8号福井県坂井市以北 通行止め 迂回をお願いします
 大阪国道事務所管内 2月6日11:15～
 国道1号(4箇所)、国道171号(3箇所)



広域迂回 情報板位置図(高速道路)(2月6日15:00時点の情報)

[NEXCO西日本管内:2/6 13:30~](13箇所)

【広域情報板表示内容】

北陸道通行止区間あり！富山・新潟方面は
中央道・上信越道のご利用を

【情報提供場所】

- ・名神⑤ 竜王IC～八日市IC 広域情報板
- ・名神⑤ 草津JCT～栗東IC 広域情報板
- ・名神⑤ 京都南IC～京都東IC 広域情報板
- ・名神⑤ 瀬田西IC～瀬田東JCT 広域情報板
- ・名神⑤ 豊中IC～吹田JCT 広域情報板
- ・新名神⑤ 信楽IC～草津田上IC 広域情報板
- ・京滋バイパス⑤ 石山IC～瀬田東JCT 広域情報板
- ・中国道⑤ 中国池田IC～中国豊中IC 広域情報板
- ・中国道⑤ 西宮北IC～西宮山口JCT 広域情報板
- ・中国道⑤ ひょうご東条IC～吉川IC 広域情報板
- ・山陽道(西神線)⑤ 神戸西TB 情報板
- ・山陽道⑤ 赤穂IC～播磨JCT 広域情報板
- ・京都縦貫道⑤ 亀岡IC～篠IC 広域情報板

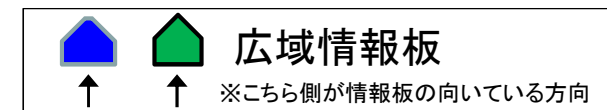
[NEXCO東日本管内:2/6 15:00~](2箇所)

【広域情報板表示内容】

北陸道停滞及び通行止！福井・関西方面は
上信越道・中央道のご利用を検討ください

【情報提供箇所】

- ・北陸道⑤ 柿崎IC～上越ICの広域情報板
- ・北陸道⑤ 中之島見附IC～三条燕IC 広域情報板



	海外の大雪時の行動抑制事例		国内の社会行動抑制事例		
	アメリカ・ニューヨーク州	フランス(パリ)	台風		新型インフルエンザ
社会行動抑制	緊急事態宣言	警察による交通規制 道路管理者による除雪	特別警報 (大雨特別警報・暴風特別警報)	大雨警戒情報	新型インフルエンザ 緊急事態宣言
実施者	ニューヨーク州知事	パリ警視庁長官 (イル・ド・フランス防衛・安全地区長官)	気象庁	総務省消防庁	政府対策本部長 (内閣総理大臣)
根拠	ニューヨーク州法の規定	国内安全法典の規定	気象業務法	消防災第70号(平成13年5月31日) 風水害対策の強化について(通知)	新型インフルエンザ 等対策特別措置
基準	災害、暴動その他による公共の安全が危機にある場合と州知事が判断した時	道路管理者による管理限界を超えると判断した時	中心気圧930hpa以下 または最大風速50m/s以上、の台風や温帯低気圧が襲来した場合	台風の接近等により相当程度の被害の発生が懸念される時	国民の生命・健康を保護できず社会混乱を招いてしまう恐れが生じるような事態
情報提供	記者会見で発令を宣言 その後、テレビ、市の緊急管理局のウェブサイト、ツイッター、フェイスブックによる周知	公文書(アレテ等)、HP、SNS等を通して、対策措置を周知	気象庁HPや国土交通省防災情報提供センターの携帯電話サイトで確認可能	消防庁から、関係都道府県等に警戒情報等を発する	指定公共機関に位置付けられているNHKによる情報発信し、その後メディアによる情報発信
適用範囲	発令地域全域	指定した道路	市町村単位	都道府県単位	指定した範囲
行動抑制	<ul style="list-style-type: none"> ・自転車の通行制限 ・学校、公的機関の休止 ・公園の閉鎖 ・室外歩行の制限 ・公共交通機関、タクシー等の共同利用推進 	<ul style="list-style-type: none"> ・幹線道路で大型貨物車と危険物輸送の走行を禁止 ・幹線道路において車両総重量7.5t以上の大型貨物車と危険輸送車両の通行を禁止 	<ul style="list-style-type: none"> ・避難所への避難 ・外出が危険な際は安全な場所へ移動 	<ul style="list-style-type: none"> ・不要不急の外出の自粛要請 ・屋外作業の自粛要請 	<ul style="list-style-type: none"> ・外出自粛要請、興行場、催物等の制限等の要請・指示等
抑制結果	<ul style="list-style-type: none"> ・空港の閉鎖 ・公的図書館が休館 ・主要幹線道路の大型車の通行制限 	<ul style="list-style-type: none"> ・迂回できない大型車は臨時待機ゾーンにて待機 	<ul style="list-style-type: none"> ・公立学校の臨時休校 ・ゴルフ場や不動産会社、スーパーなど幅広い業種にて臨時休業 ・公共交通機関の休止 	—	—

大雪時の社会行動抑制(米国・ニューヨーク州)

- ニューヨーク州（米国）では、大規模な災害から住人を守るため、ニューヨーク州法の規定により、州知事から緊急事態宣言を発令
- テレビ、市の緊急管理局のウェブサイト、ツイッター、フェイスブックによる周知
- 緊急事態宣言に従い、学校の休校、公的機関の休止、自動車通行、屋外歩行の制限

■緊急事態宣言(State of Emergency)概要

- 12/24 ○大雪の事前注意喚起
大雪が予想されているため、計画的な旅程を組んで行動するように州知事が注意喚起
- 12/27 ○大雪の事前注意喚起
州知事は1月2日まで寒波が続くと注意喚起。寒波での安全対策の紹介を実施。
- 1/3 ○大雪予報による国家災害対策本部のレベル引き上げ
- 15:45 州知事は20～25センチの降雪が予測されていたため、注意喚起と、国家対策本部のレベルを4まで引き上げ。
- 1/4 ○外出を控えるように指示
- 8:10 州知事は市内で8～15センチの降雪を予測、外出を控えるように指示
- 1/4 ○非常事態宣言の発令
- 11:30 ニューヨーク、ロングアイランド、ウェストチェスターで非常事態宣言を発令。また、9時～16時までは渡航禁止の宣言
- 1/4 ○空港の閉鎖
- 12:30 9時～16時までに最大風速 秒速30mを予測、ニューヨーク市内においても15～25センチの降雪を予測

参考: New York State記事 : New York 州HPより作成

■最近の緊急事態宣言発令事例

2018年1月4日 ボムサイクロンによる暴風雪で緊急事態宣言を発令



参考: The New York Times: 4 January 2018

大雪時の社会行動抑制(米国・ニューヨーク州)

- インフルエンザ流行阻止、大雪、吹雪発生時に非常事態宣言を発令
- 2018年3月21日に緊急事態宣言を発令、飛行機の欠航、大型車の通行制限、学校が休校となった

■緊急事態宣言過去5年の発動実績

2013年	1月16日	インフルエンザ流行	2009年以来の最悪のインフルエンザシーズン。州内57郡、市内5区の全域でインフルエンザへの感染報あり
	2月8日	猛吹雪による非常事態宣言	猛吹雪「ネモ」で9日までに5人が死亡。約70万戸停電
2014年	1月21日	大雪による非常事態宣言	大雪と強風の影響で30cmを超える積雪
	11月19日	大雪による非常事態宣言	2m近くまで積もる大雪が発生。100台以上の車が立ち往生
2015年	1月26日	大雪による非常事態宣言	地下鉄の運行が停止、高速道路も封鎖
2016年	5月3日	水質汚染	人体に有害な恐れのある環境汚染物質が飲料水源から発見され、安全確保されるまで別の水源から飲料水を供給
2017年	3月14日	大雪による非常事態宣言	13日～15日にかけて8800便が欠航
2018年	1月4日	大雪による非常事態宣言	1988年以来の最低気温-15°Cを記録。30cmを超える積雪を記録。

■最近の緊急事態宣言発令事例

○2018年3月21日 暴風雪「トビー(Toby)」発生
ニューヨーク州とニュージャージー州は
大雪による非常事態宣言の発令

- ニューヨーク州では30センチの降雪が記録された
- ニューヨークエリアの発着便を中心に全米で4400便欠航
- 主要幹線道路の大型車の通行制限
- 公立学校の休校



AFPBBニュース: <http://www.afpbb.com/articles/-/3168285>

REUTERS: <https://www.reuters.com/article/us-usa-weather/fouereaster-pounds-u-s-east-as-californians-wary-of-mudslides-idUSKBN1GX0HI>

大雪時の社会行動抑制(仏国)

- フランスでは、大規模な災害から住人を守るため、自治体、防衛・安全管区*、国レベルで対策計画を発動。
- 各行政は、公文書(アレテ等)、HP、SNS等を通して、対策措置を周知。
- イル・ド・フランス地方防衛・安全管区は、雪・雨氷計画により大型車交通等を抑制。

*県レベルで対処できない緊急事態に対応するために設けられた管区(フランス全土で7つ)。長官は内務省から派遣された官僚で、各管区が一番大きい県の長官が兼務するが、イル・ド・フランス地方の場合、例外的に警視総監が兼務。

■イル・ド・フランス地方雪・雨氷計画の概要

2/5 ○大雪の予想(2018年2月5日)

- ・パリ気象台が、6~10cm(局地的には15~20cm)の積雪を予想
- ・2月6日から7日にかけてパリ市で、1987年以来となる12cmの積雪を記録。

2/6 11:00 ○雪・雨氷計画を発動(2018年2月6日11時)

- ・道路管理者によるコントロールが可能なレベル2(計画強化)からレベル3(最高警戒)に警戒レベルを引き上げ。
- ・警戒レベルの引き上げに伴い、社会行動抑制措置を実施。

2/6 14:00 ○幹線道路で大型貨物車と危険物輸送の走行を禁止(2月6日14時)

- ・大雪による車両のスタックを避けるため、幹線道路において、車両総重量7.5t以上の大型貨物車と危険物輸送車両の通行を禁止。
- ・上記車両は、警察により迂回路に誘導されるが臨時退避ゾーンで待機。
- ・乗用車の利用を控えるよう市民に要請。

2/9 18:00 ○解除(2月9日18時)

参考: 20 minutes (2018年2月7日付)、Plan Neige ou Verglas en Ile de France (PNVIF)
<https://twitter.com/Prefet77/status/961933608163344384>

■最近の社会行動の抑制事例(2018年2月)

【大型車を誘導する警官】

総重量7.5t以上の車両と危険物輸送車は交通規制



【臨時退避ゾーンの大型車】

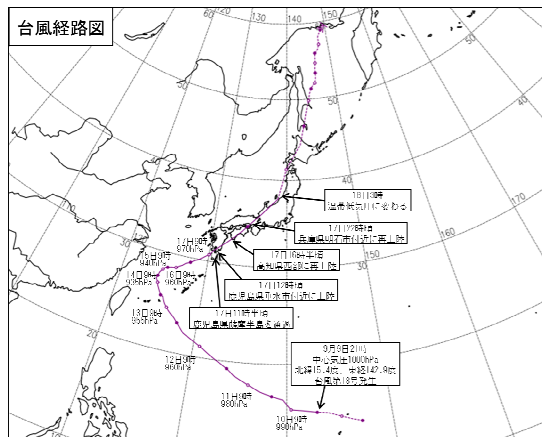
掲載許可申請中

台風第18号接近時の不要不急の外出抑制を呼びかけ

- 平成29年の台風第18号は、日本列島を縦断。
- 各県単位でHP等を活用し不要不急の外出抑制の呼びかけ。

■台風第18号概要

平成29年9月9日(土)マリアナ諸島付近で台風18号が発生



■台風18号接近に伴って

不要不急の外出抑制について報道一覧	
9日(土) ⋮	○沖縄県(12日): 沖縄気象台から不要不急の外出抑制を呼びかけ
14日(木)	
15日(金)	○11:30 関係省庁災害警戒会議開催 ○14:12 消防庁より各都道府県に対して「平成29年台風第18号の大雨警戒情報」を發出 ○各メディアにおいて、台風接近のニュースを報道 ○福井県: 福井県防災ページにおいて注意喚起 ○鳥取県: 午後3時30分～鳥取県災害警戒連絡会議を実施。HPにおいて注意喚起
16日(土)	○大分県: 大分県HPにおいて不要不急の外出を控えるように指示し、避難情報発令時の行動マニュアルを掲示 ○高知県: 15時30分災害対策本部を設置、不要不急の外出を控える指示 ○下関市: 16時防災メールにて不要不急外出の抑制を指示
⋮	

■台風18号被害状況(9月22日18時時点)

死者	5人
重傷者	8人
軽傷者	51人
住宅全壊	3棟
住宅半壊(一部破損)	5棟(531棟)
床上浸水	1,627棟
床下浸水	4,339棟

■台風18号による需要抑制効果

台風18号の接近による臨時休業のお知らせ

2017年9月16日

平賀は皆様をお迎えに準備を進めておりましたが、台風18号の影響により9月17日(月)、18日(火)臨時休業とさせていただきます。ご不便をおかけいたしますが、何卒ご理解を賜いますようお願い申し上げます。

※ 9月18日(月・祝)は通常営業の予定ですので、ご来店をお待ちしております。

台風18号による営業店の臨時休業について

台風18号の影響で、当社への来店・仕入れの予定はございません。お客様に大変お詫言います。9月17日(月)臨時休業とさせていただきます。ご不便をおかけいたします。何卒ご理解を賜いますようお願い申し上げます。

台風18号接近に伴うお知らせについて

市民の皆様へお知らせいたします。

台風18号接近に伴い、市民生活行政部では、各種証明書の発行を行う事が必要ですが台風18号の影響のため、各種証明書の発行を行うことが困難な場合があります。このほかにお知らせいたします。

なお、各種証明書の発行につきましては、事前予約制です。業務再開時より18時30分後

【台風18号】宮古島地方13日午前中から全小中学校休校 暴風警報12日夜に発表

2017年9月13日 00:29

- 台風18号
- 宮古島地方
- 暴風警報
- 休校

新型インフルエンザ等緊急事態宣言

○新型インフルエンザ等対策特別措置法に基づき、政府対策本部長（内閣総理大臣）は新型インフルエンザ等疾病の全国的かつ急速なまん延により国民生活及び国民経済に甚大な影響を及ぼすおそれがある事態が発生したと認めるときに緊急事態宣言を行う。

■新型インフルエンザ等緊急事態宣言

○目的

新型インフルエンザ及び全国的かつ急速なまん延のおそれのある新感染症に対する対策の強化を図り、国民の生命及び健康を保護し、国民生活及び国民経済に及ぼす影響が最小となるようにする

○体制整備等

- ・行動計画等の作成
- ・発生時に対策本部を設置（国、都道府県、市町村）
- ・発生時における特定接種の実施
- ・海外発生時の水際対策の的確な実施

○新型インフルエンザ等緊急事態宣言発生の際の措置

- ・外出自粛要請、興行場、催物等の制限等の要請・指示
- ・住民に対する予防接種の実施（国による必要な財政負担）
- ・医療提供体制の確保（臨時の医療施設等）
- ・緊急物資の運送の要請・指示
- ・生活関連物資等の価格の安定
- ・行政上の申請期限の延長等 等

■新型インフルエンザの発生・対策の流れ

