

# 「道の駅」の概要

---

平成31年1月17日

# 1. 「道の駅」の目的と機能

## 「道の駅」の目的

- ・道路利用者への安全で快適な道路交通環境の提供
- ・地域の振興に寄与

## 「道の駅」の機能

### 休憩機能

- ・24時間、無料で利用できる駐車場・トイレ

### 情報発信機能

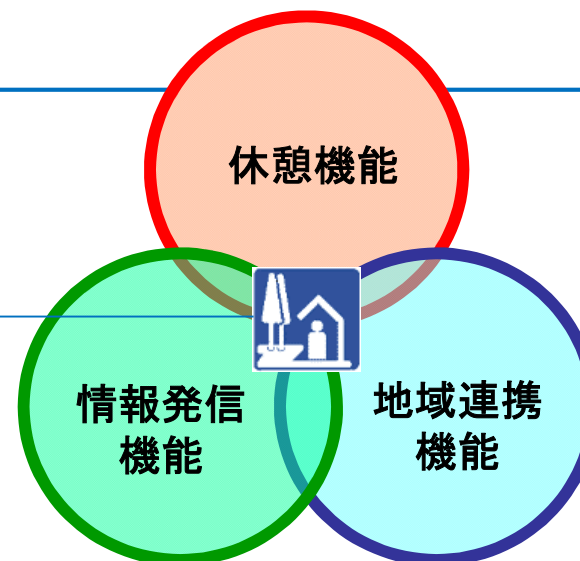
- ・道路情報、地域の観光情報、緊急医療情報などを提供

### 地域連携機能

- ・文化教養施設、観光レクリエーション施設などの地域振興施設

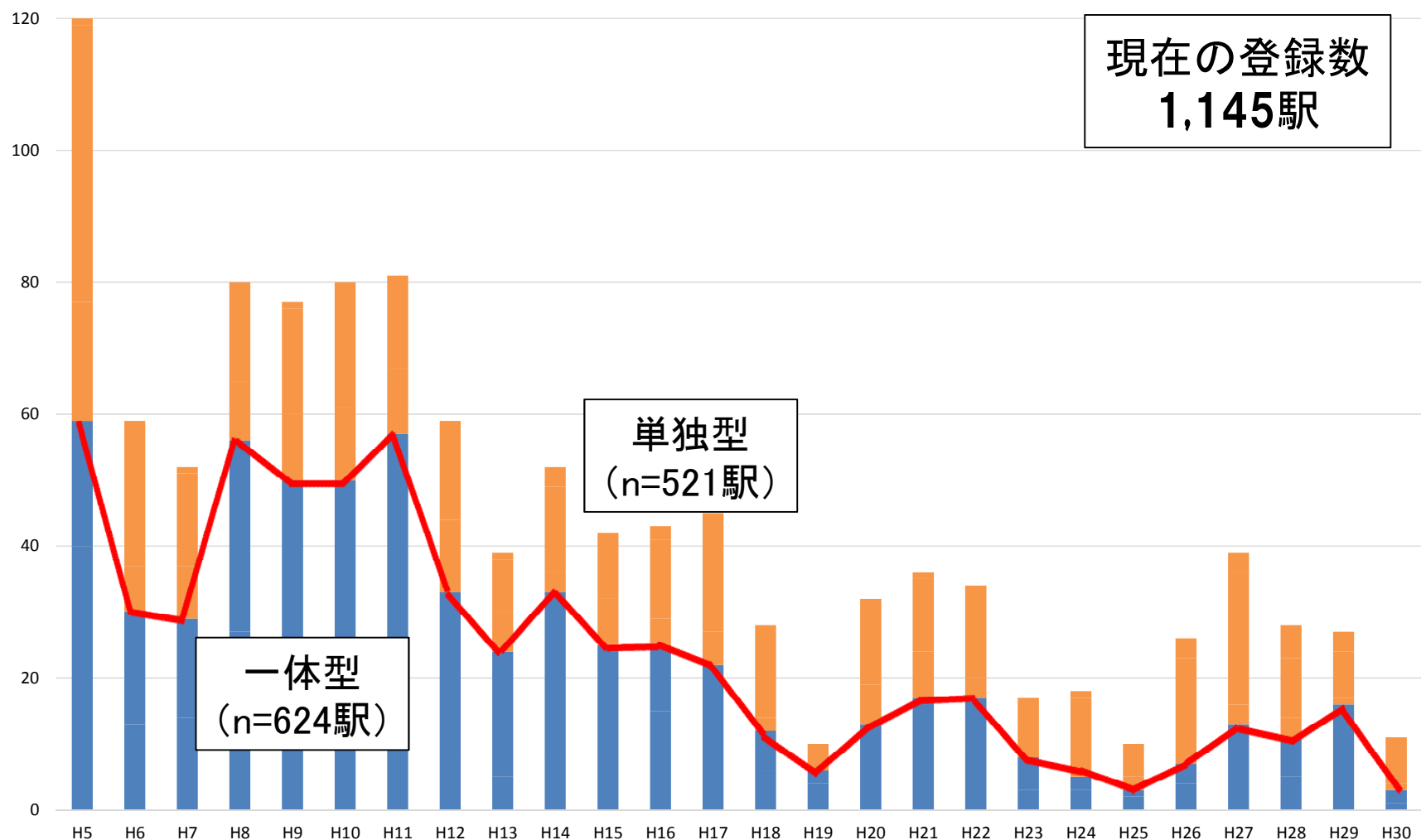
## 「道の駅」の基本コンセプト

地域とともにつくる  
個性豊かな  
にぎわいの場



災害時は、防災機能を発現

## 2. 「道の駅」の登録数の推移



一体型：道路管理者と市町村長等で整備

単独型：市町村で全て整備

全国年間売上額：約2,500億円(H27)

全国年間購買客数：約2億4,000万人(H27)

### 3. 「道の駅」の取組の経緯

第1ステージ:平成5年～

通過する道路利用者へのサービス提供の場

- (1) 24時間利用できるトイレのある駐車場
- (2) 地域の産業支援

第2ステージ:平成25年～

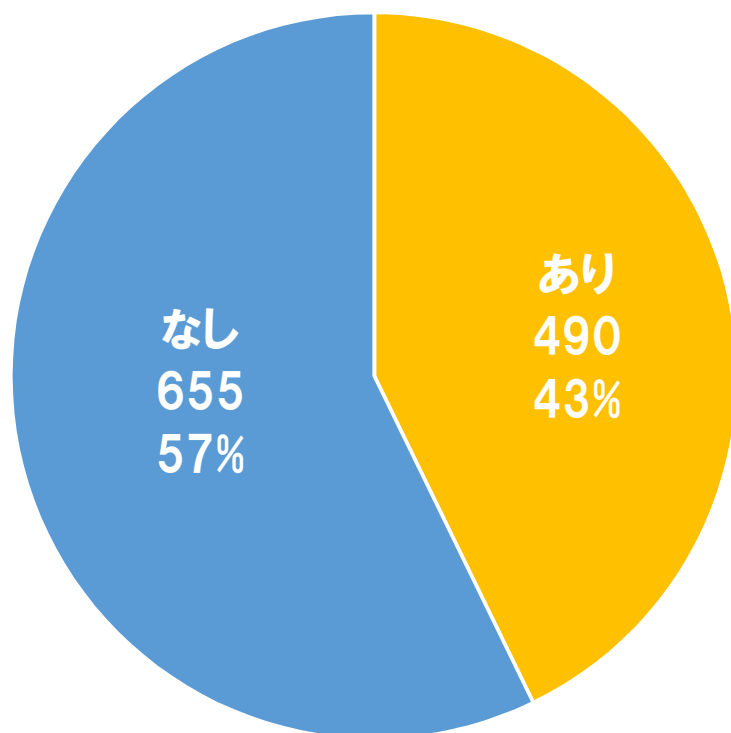
地域の拠点機能の強化とネットワーク化を重視し、

「道の駅」自体が目的地

- (1) 役場、病院、福祉等の公共サービス機能の集積
- (2) 防災インフラとしての機能強化(避難場所、復旧拠点)
- (3) 訪日外国人観光客への案内や情報発信

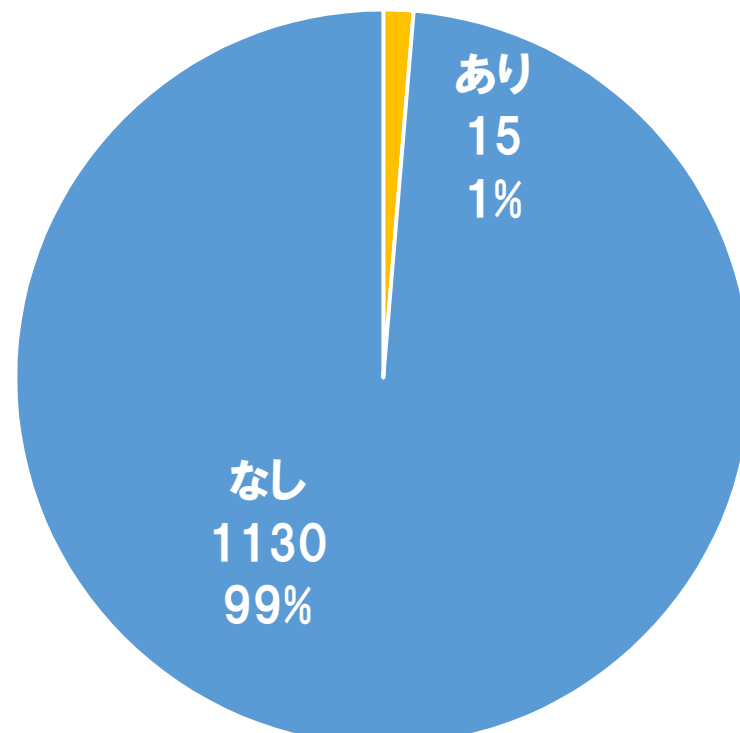
## 4. 地域防災計画等への位置付け等

### 地域防災計画への位置付け



N=1,145駅  
※平成30年10月時点

### BCP計画策定の有無

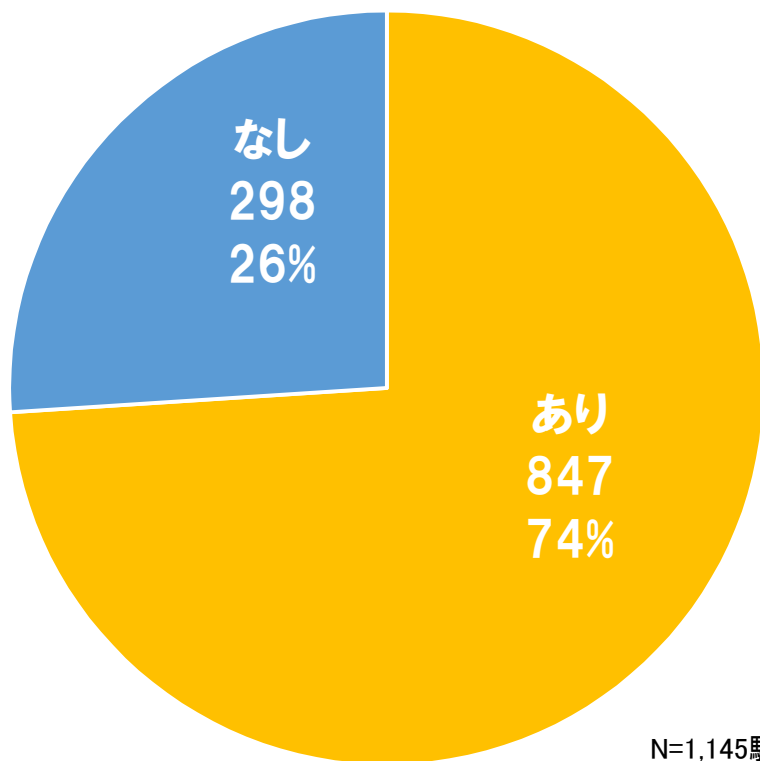


N=1,145駅  
※平成30年10月時点

※国交省道路局調べ

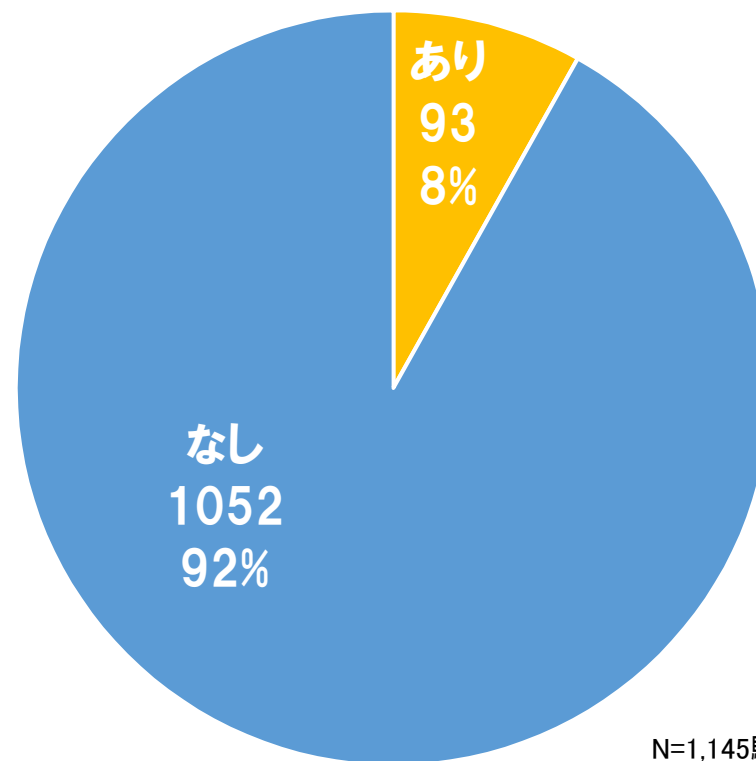
## 5. 「道の駅」におけるインバウンド対応

### 観光案内所の有無



N=1,145駅  
※平成30年10月時点

### 外国人案内所認定の有無



N=1,145駅  
※平成30年10月時点

※国交省道路局調べ

## 6. 「道の駅」における子育て応援施設の整備状況

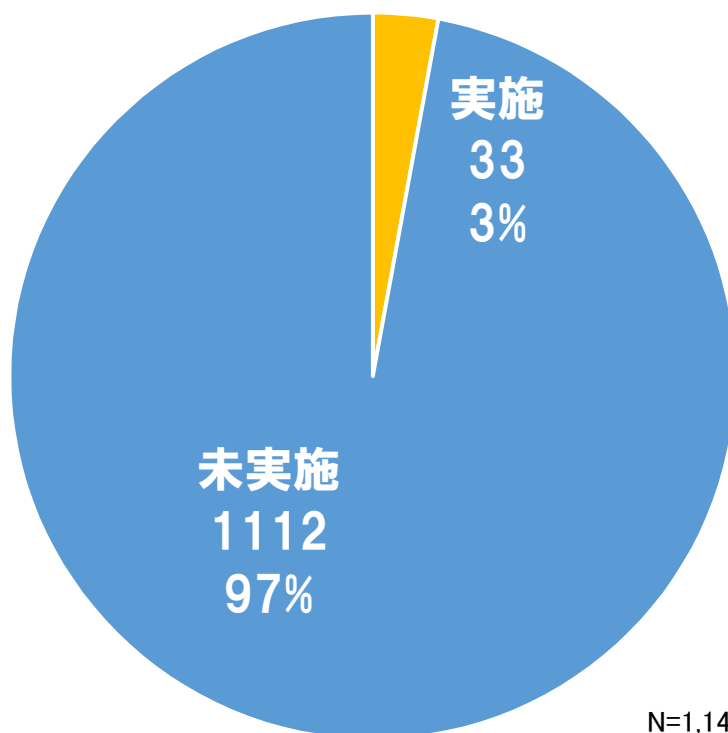
※国土交通省道路局調べ(平成30年9月時点)

	24時間利用可能な ベビーコーナー	妊婦向け屋根付き 優先駐車スペース	おむつのばら売り
サービスエリア	73%	95%	66%
道の駅 (直轄)	10%	9%	2%

⇒ 概ね3年以内に全ての箇所の整備を完了予定

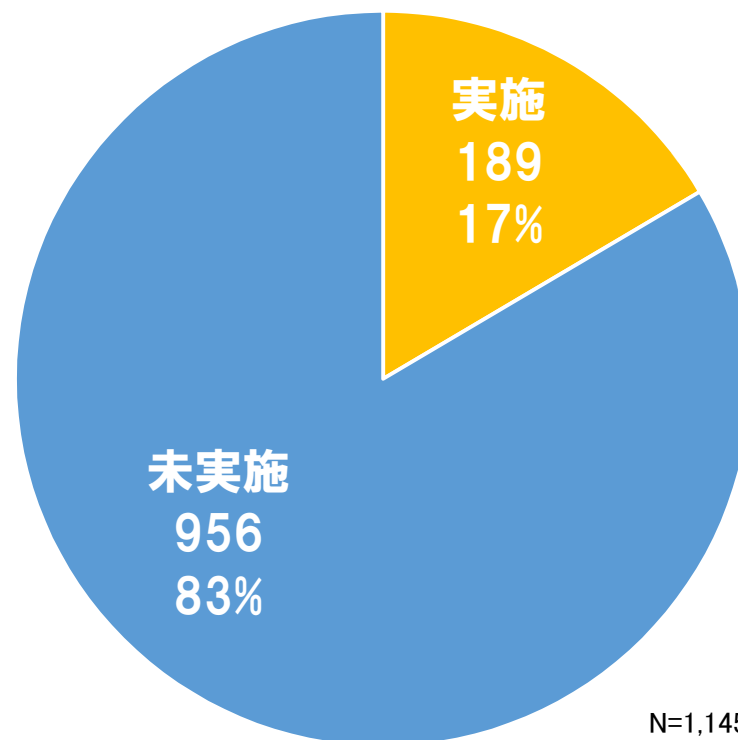
## 7. 「道の駅」と大学との連携状況

### 大学ゼミとの連携企画



N=1,145駅  
※平成30年10月時点

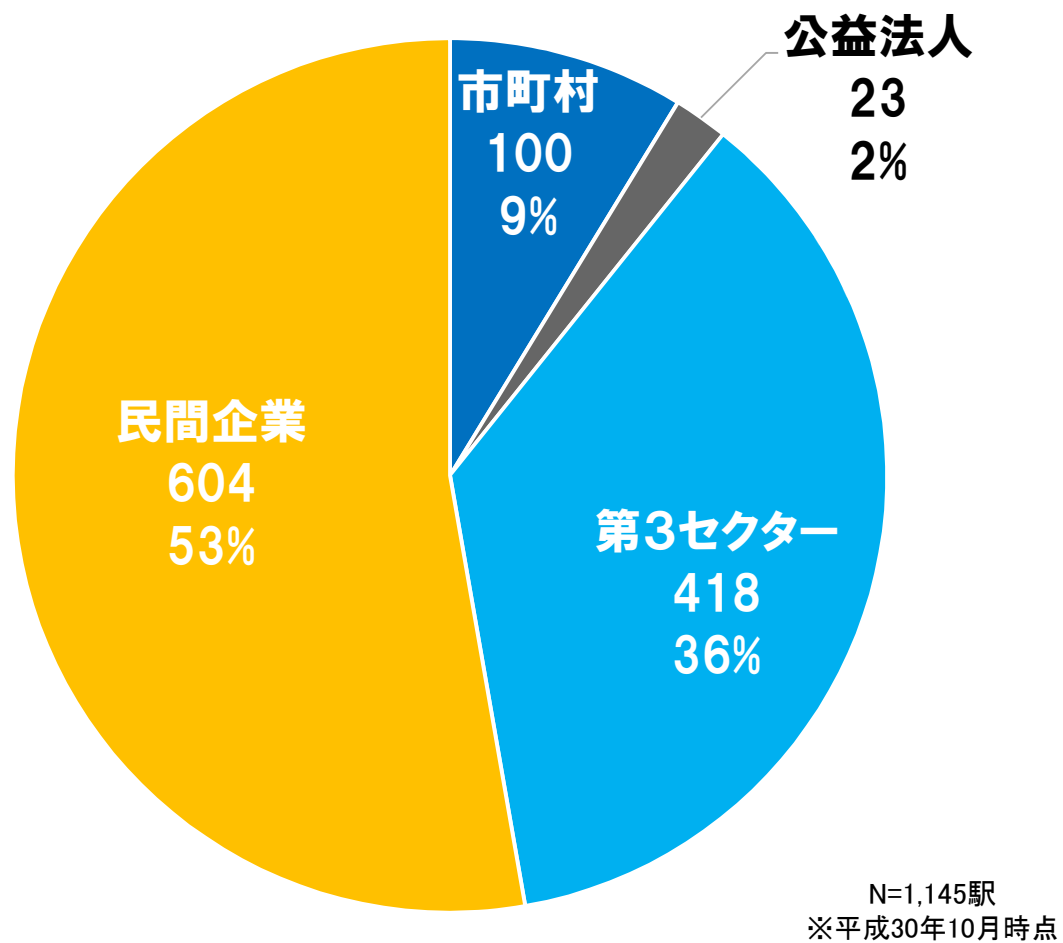
### インターン



N=1,145駅  
※平成30年10月時点  
※国交省道路局調べ



## 8. 「道の駅」の運営者の内訳



※国土交通省道路局調べ(平成30年10月時点)

## 9. モデル「道の駅」と重点「道の駅」

### 実績

#### モデル「道の駅」

「道の駅」の質的向上に資する  
**全国の模範となる取組み**を行っている「道の駅」

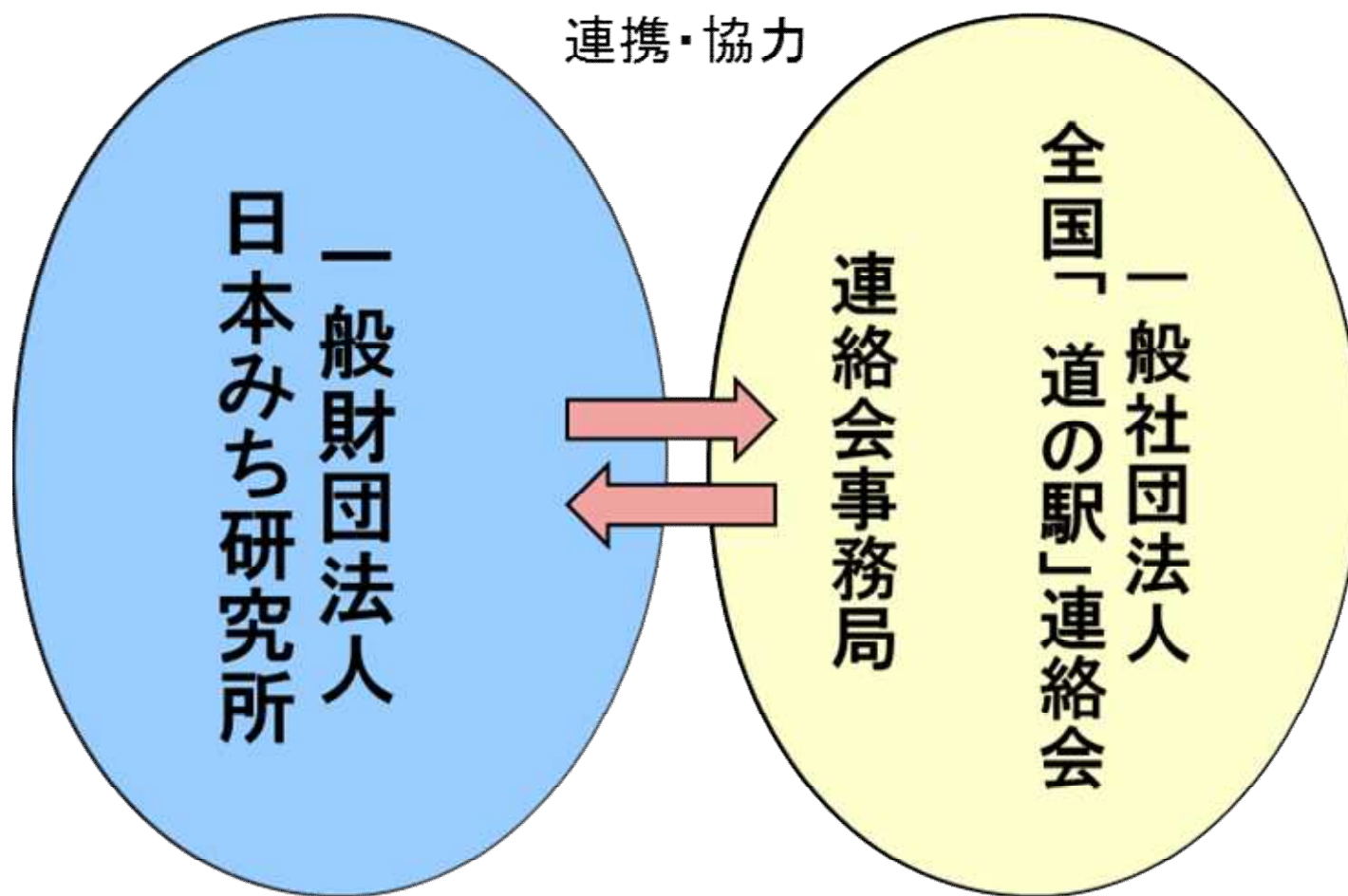
### 企画

#### 重点「道の駅」

地方創生の核となる**優れた企画**  
 があり、今後の**重点支援**で効果が期待できる「道の駅」

平成26年度	全国モデル 6箇所	重点 35箇所
平成27年度	—	重点 38箇所
平成28年度	特定テーマ型モデル(住民サービス部門) 6箇所	—
平成29年度	特定テーマ型モデル(地域交通拠点部門) 7箇所	—
平成30年度	検討中	公募選定中

## 10. 全国「道の駅」連絡会の法人化



2019年4月予定