

「マリンチック街道」は、プレジャーボートによるクルージングだけでなく、海の駅等に寄港・上陸して近郊の観光地やグルメスポット等を巡るもので、従来のボートユーザーに加えて、旅行者やグルメ愛好家等の幅広い人がマリンレジャーを楽しむことができます。

- 国土交通省海事局においては、より多くの人に海や船の楽しさを知ってもらう「C to Seaプロジェクト」を開始したことを契機に、同プロジェクトの1つとして「マリンチック街道」の整備を図ることとしました。
- 平成29年度には、マリンチック街道の登録基準及び5つのモデルルートを選定しました。
- 平成30年度、広く全国各地にマリンチック街道が普及されることを目指し、地域の海に関心を持っている方々の知識やアイデアを集結させるため、一般の方々からモデルルートを募集した結果、11ルートが追加されることとなりました。
- この度、マリンチック街道をより多くの地域に展開することを目指し、新たにモデルルートを募集いたします。



●:上陸ポイント



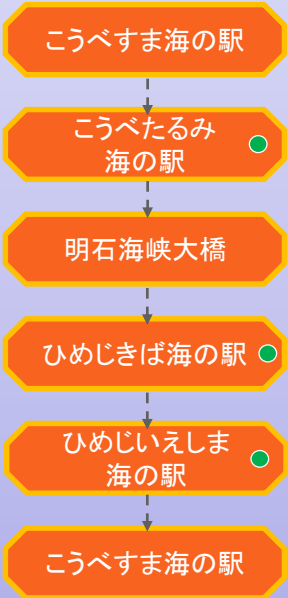
# マリンチック街道の概要(平成30年度登録ルート)①

● : 上陸ポイント



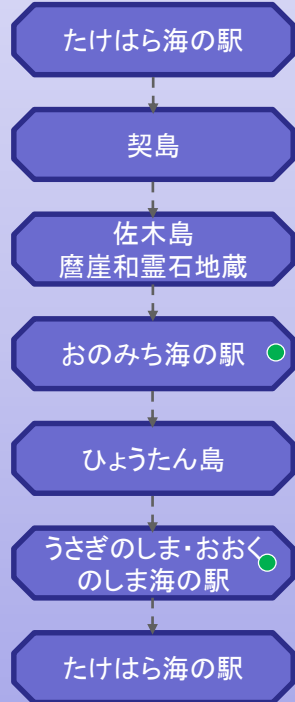
●:上陸ポイント

## 神戸・淡路



※ロングコース  
(他にショートコースあり)

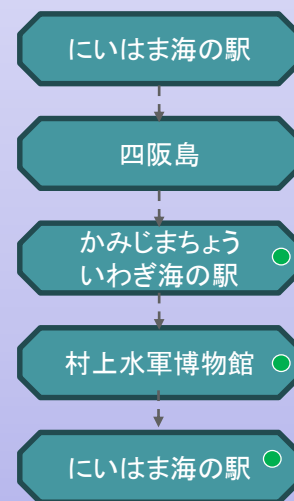
## 竹原



## 三豊



## 新居浜



## 長崎

