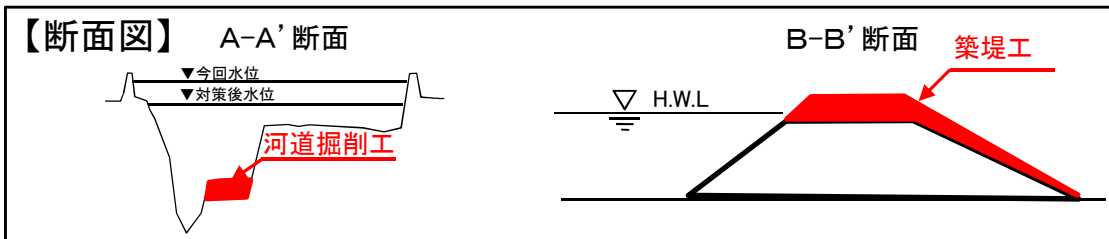
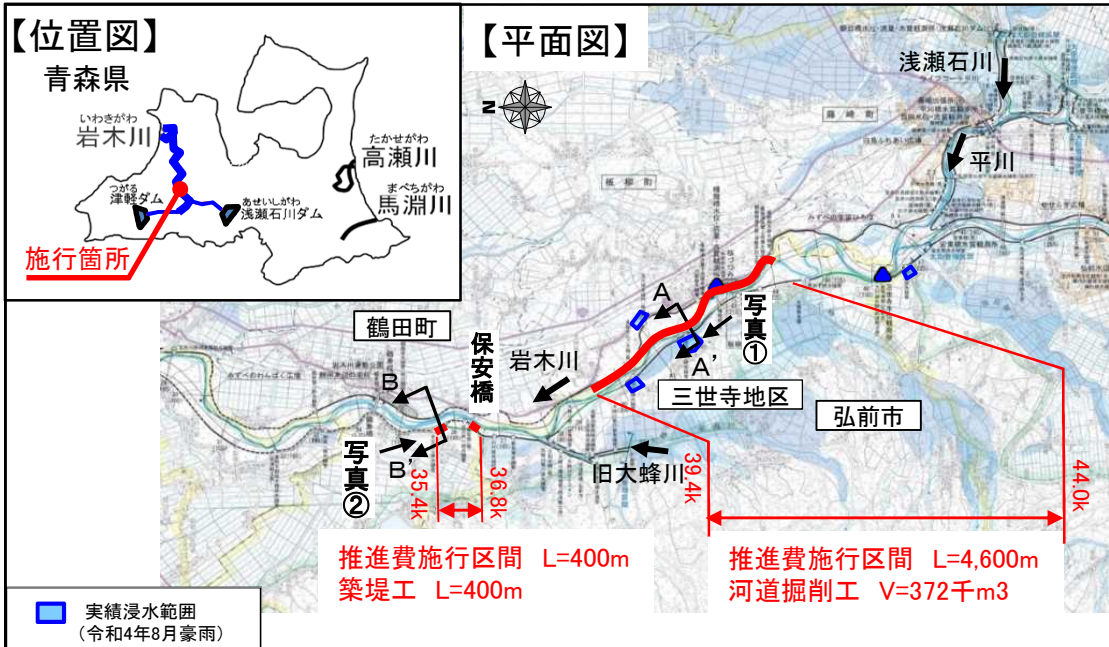


# (1) 防災・減災対策等強化事業推進費(災害対策)

事業名	河川改修事業(岩木川水系岩木川) <sup>イワキ</sup>		
事業主体	国土交通省		
施行地	青森県北津軽郡鶴田町野木地先 <sup>キタツガル ツルタ ノギ</sup> ～青森県弘前市三世寺地先 <sup>ヒロサキ サンゼジ</sup>		
事業費	2,347,000 (千円)	国費	2,347,000 (千円)
内容	令和4年8月9日～13日の豪雨により岩木川の水位が上昇し、浸水被害が発生した。 今後の豪雨に対し、再度災害防止を図るため、推進費を活用して緊急的に河道掘削工、築堤工を実施し、地域住民の安全・安心を確保する。		

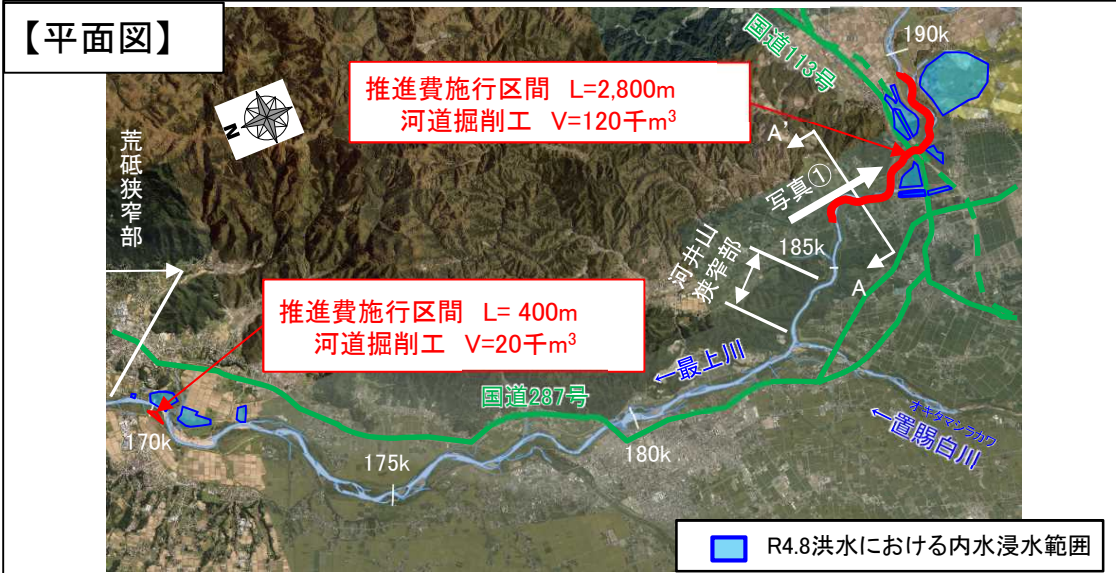
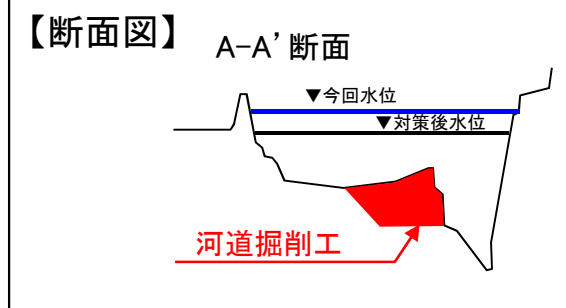
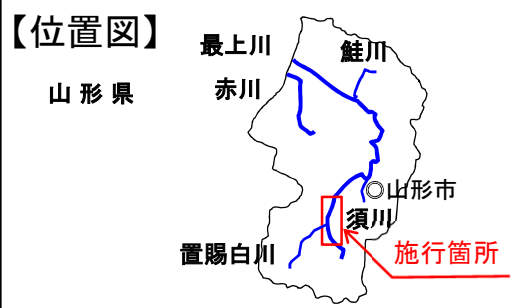
令和4年8月の豪雨で浸水被害が発生した地域に対して、再度災害防止対策として、河道掘削工、築堤工を実施する



## (2) 防災・減災対策等強化事業推進費(災害対策)

事業名	河川改修事業(最上川水系最上川) <small>モガミ</small>		
事業主体	国土交通省		
施行地	山形県西置賜郡白鷹町鮎貝地先～南陽市梨郷地先 <small>ニシオキタマ シラタカ アユカイ ナンヨウ リンゴウ</small>		
事業費	1,060,000 (千円)	国費	1,060,000 (千円)
内容	令和4年8月3日～4日の豪雨により最上川の水位が上昇し、浸水被害が発生した。 今後の豪雨に対し、再度災害防止を図るため、推進費を活用して緊急的に河道掘削工を実施し、地域住民の安全・安心を確保する。		

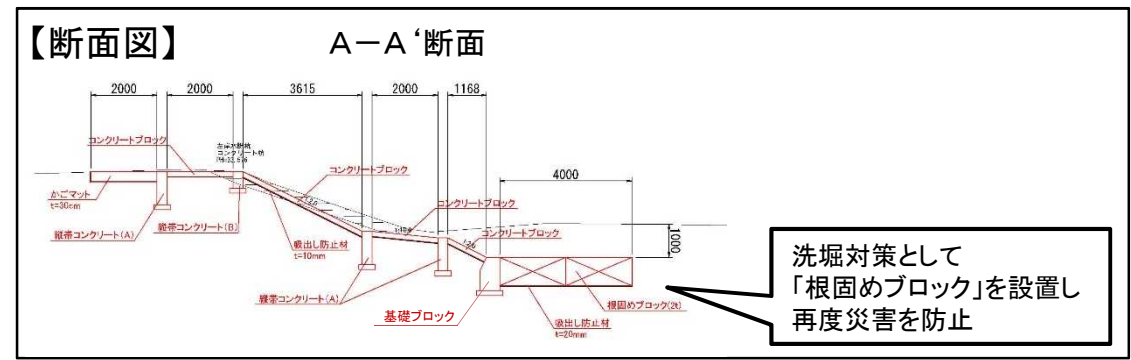
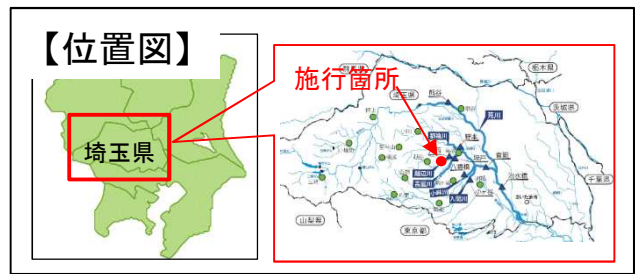
令和4年8月の豪雨で浸水被害が発生した地域に対して、再度災害防止対策として、河道掘削工を実施する



### (3) 防災・減災対策等強化事業推進費(災害対策)

事業名	河川改修事業(荒川水系越辺川) <small>アラ オッベ</small>		
事業主体	国土交通省		
施行地	ヒガシマツヤマ タギ 埼玉県東松山市田木地先		
事業費	180,000 (千円)	国費	180,000 (千円)
内容	令和4年7月12日の豪雨により越辺川で護岸崩落等が生じた。 今後の豪雨によって護岸崩落が進行し、堤防決壊による後背地への被害を防ぐため、推進費を活用して緊急的に低水護岸工を実施し、地域住民の安全・安心を確保する。		

令和4年7月の豪雨による被害を受けた箇所に対して、再度災害防止対策として、低水護岸工を実施する

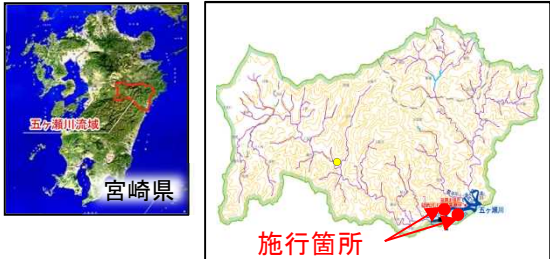


#### (4) 防災・減災対策等強化事業推進費(災害対策)

事業名	河川改修事業(五ヶ瀬川水系五ヶ瀬川、大瀬川) <small>ゴカセ オオセ</small>		
事業主体	国土交通省		
施行地	宮崎県延岡市松山地先外 <small>ノボオカ マツヤマ</small>		
事業費	320,000 (千円)	国費	320,000 (千円)
内容	令和4年9月18日～19日の豪雨により五ヶ瀬川等の水位が上昇し、浸水被害が発生した。 今後の豪雨に対し、再度災害防止を図るため、推進費を活用して緊急的に河道掘削工等を実施し、地域住民の安全・安心を確保する。		

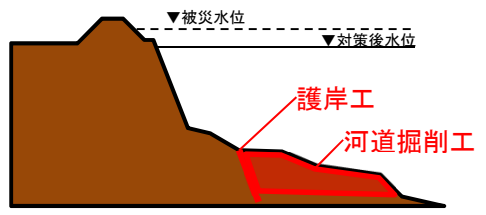
令和4年9月の豪雨で浸水被害が発生した地域に対して、再度災害防止対策として、河道掘削工などを実施する

**【位置図】**



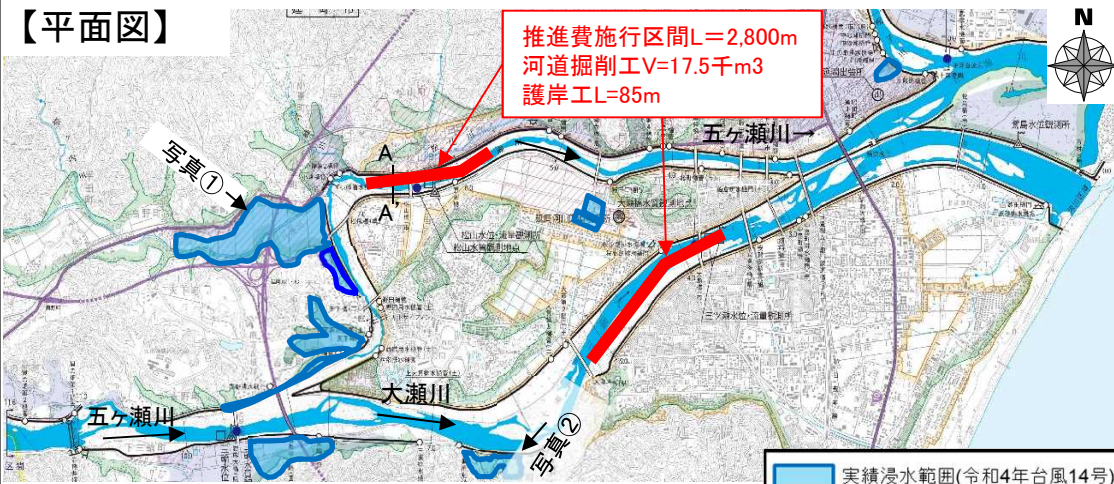
宮崎県  
五ヶ瀬川流域  
施行箇所

**【断面図】** 五ヶ瀬川左岸6k600 (A-A'断面)



▼被災水位  
▼対策後水位  
護岸工  
河道掘削工

**【平面図】**



推進費施行区間L=2,800m  
河道掘削工V=17.5千m<sup>3</sup>  
護岸工L=85m

五ヶ瀬川  
大瀬川  
写真①  
写真②

実績浸水範囲(令和4年台風14号)



## (5) 防災・減災対策等強化事業推進費(災害対策)

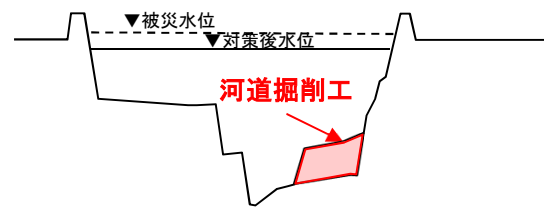
事業名	河川改修事業(大淀川水系大淀川・沖水川) <small>オオヨド オキミズ</small>		
事業主体	国土交通省		
施行地	宮崎県都城市志比田・吉尾・下川東・金田・野々美谷地先 <small>ミヤコノジョウ シビタ ヨシオ シモカワヒガシ カナダ ノノミタニ</small>		
事業費	267,000 (千円)	国費	267,000 (千円)
内容	<p>令和4年9月17日～18日の豪雨により大淀川等の水位が上昇し、浸水被害が発生した。</p> <p>今後の豪雨に対し、再度災害防止を図るため、推進費を活用して緊急的に大淀川等の河道掘削工を実施し、地域住民の安全・安心を確保する。</p>		

令和4年9月の豪雨で浸水被害が発生した地域に対して、再度災害防止対策として、河道掘削工を実施する

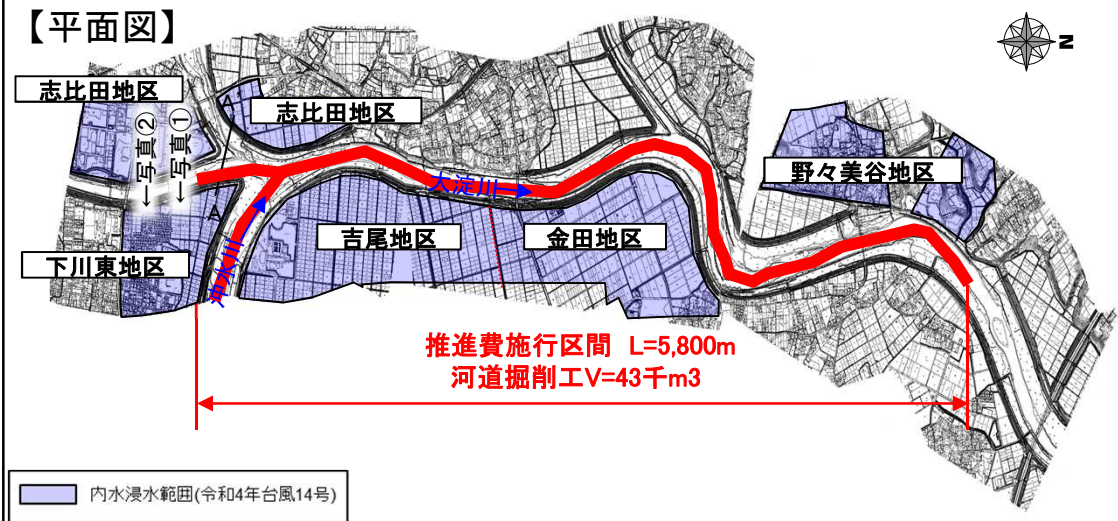
【位置図】



【断面図】 A-A' 断面



【平面図】



写真①



写真②

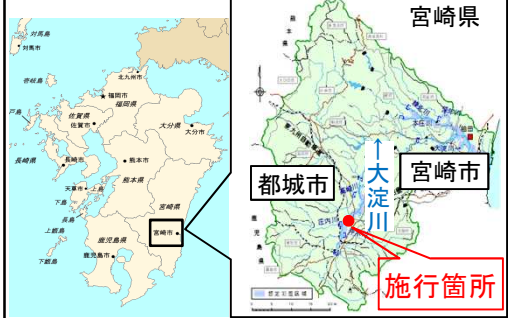


## (6) 防災・減災対策等強化事業推進費(災害対策)

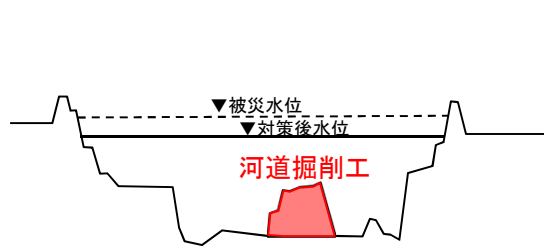
事業名	河川改修事業(大淀川水系大淀川) <small>オオヨド</small>		
事業主体	国土交通省		
施行地	ミヤコノジョウ ホマンボウ シモズル イシヤマ 宮崎県都城市穂満坊・下水流・石山地先		
事業費	210,000 (千円)	国費	210,000 (千円)
内容	令和4年9月17日～18日の豪雨により大淀川の水位が上昇し、浸水被害が発生した。 今後の豪雨に対し、再度災害防止を図るため、推進費を活用して緊急的に河道掘削工を実施し、地域住民の安全・安心を確保する。		

令和4年9月の豪雨で浸水被害が発生した地域に対して、再度災害防止対策として、河道掘削工を実施する

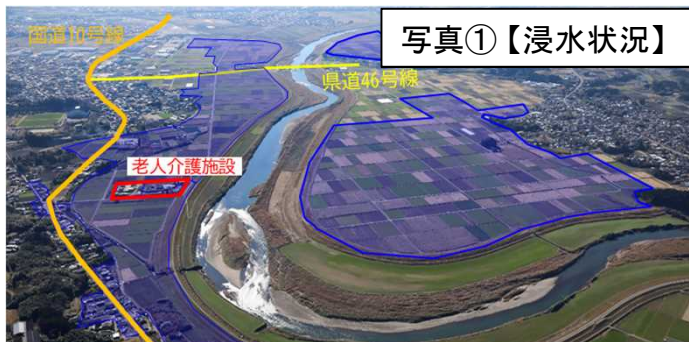
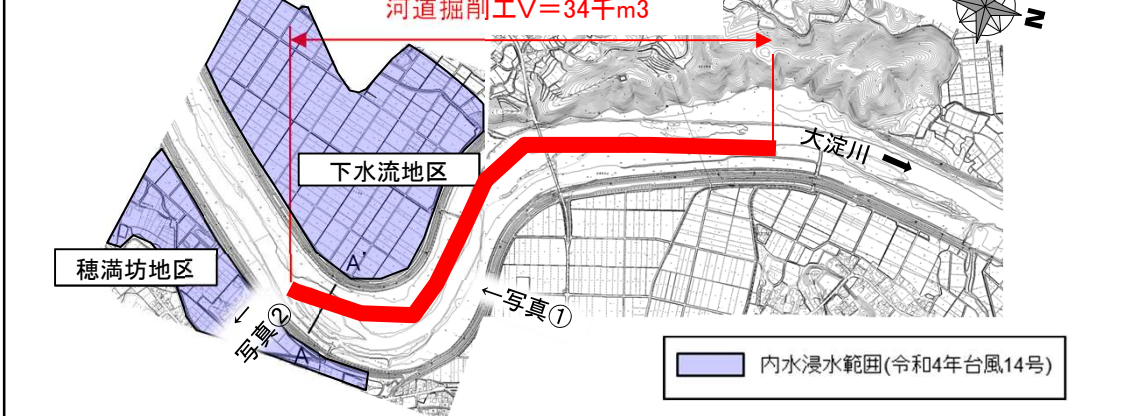
【位置図】



【断面図】 A-A'断面



【平面図】

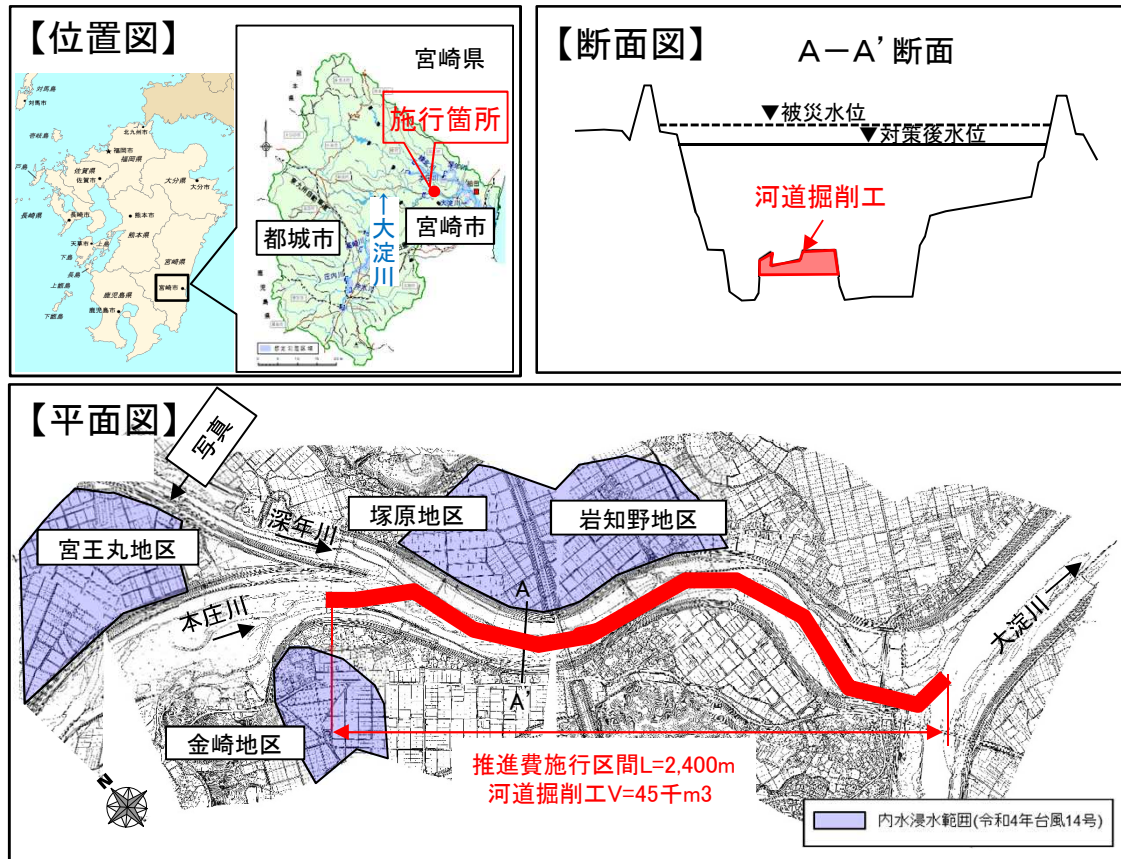


※痕跡調査結果より浸水範囲を再現

## (7) 防災・減災対策等強化事業推進費(災害対策)

事業名	河川改修事業(大淀川水系大淀川・本庄川) <small>オオヨド</small> <small>ホンジョウ</small>		
事業主体	国土交通省		
施行地	宮崎県宮崎市金崎・糸原・大瀬、国富町塚原地先 <small>カネザキ イトバル オオセ クニトミ ツカバル</small>		
事業費	279,000 (千円)	国費	279,000 (千円)
内容	令和4年9月18日～19日の豪雨により本庄川の水位が上昇し、浸水被害が発生した。 今後の豪雨に対し、再度災害防止を図るため、推進費を活用して緊急的に河道掘削工を実施し、地域住民の安全・安心を確保する。		

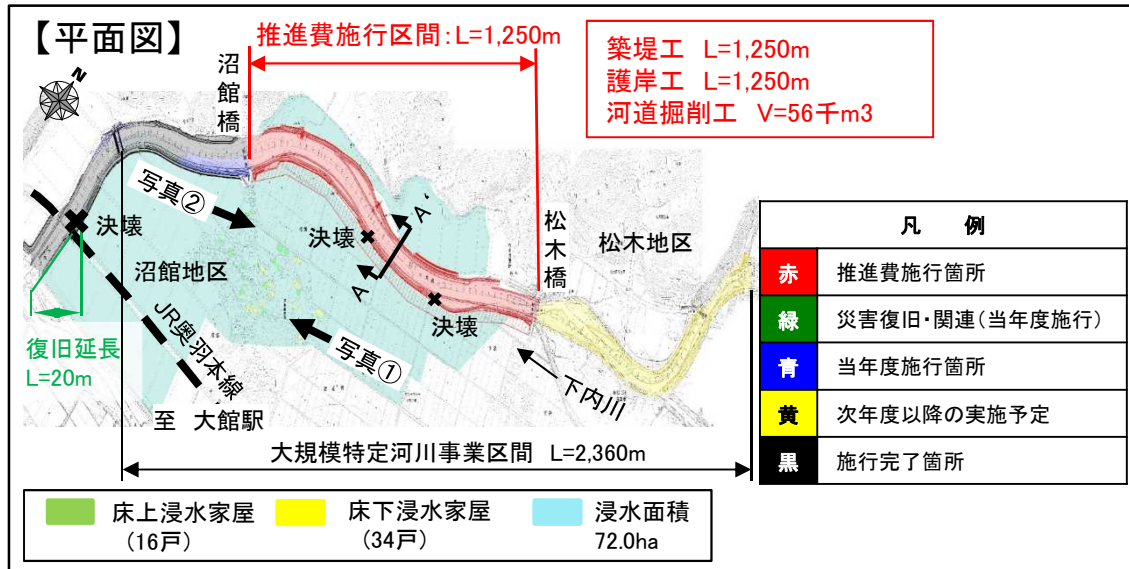
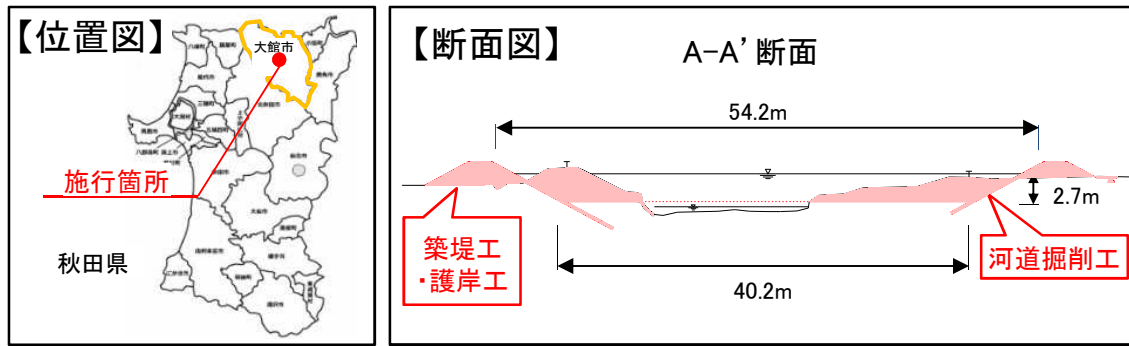
令和4年9月の豪雨で浸水被害が発生した地域に対して、再度災害防止対策として、河道掘削工を実施する



## (8) 防災・減災対策等強化事業推進費(災害対策)

事業名	大規模特定河川事業(米代川水系下内川) <small>ヨネシロ シモナイ</small>		
事業主体	秋田県		
施行地	秋田県大館市沼館ほか地内 <small>オオダテ スマダテ</small>		
事業費	850,000 (千円)	国費	425,000 (千円)
内容	令和4年8月2日～3日の豪雨により下内川で堤防決壊などが生じた。 今後の豪雨に対し、再度災害防止を図るため、推進費を活用して緊急的に下内川の築堤工、河道掘削工等を実施し、地域住民の安全・安心を確保する。		

令和4年8月の豪雨による被害を受けた地域に対して、再度災害防止対策として、築堤工、河道掘削工などを実施する

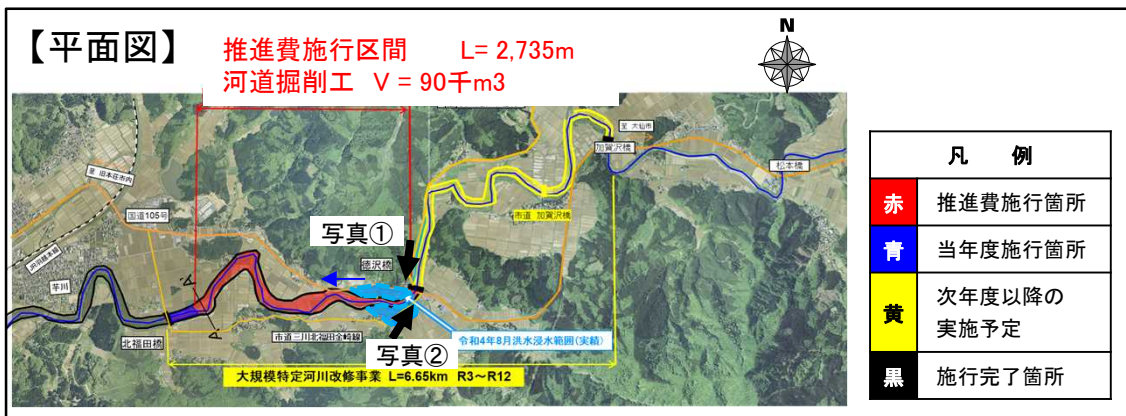
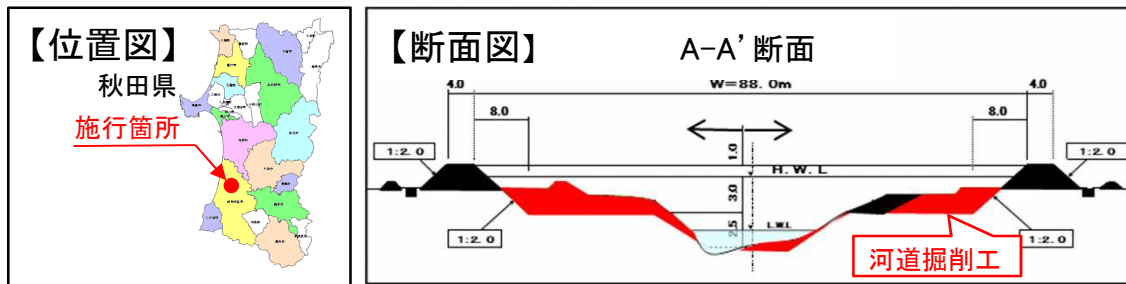




## (9) 防災・減災対策等強化事業推進費(災害対策)

事業名	大規模特定河川事業(子吉川水系芋川) <sup>コシノイワ</sup>		
事業主体	秋田県		
施行地	秋田県由利本荘市徳沢ほか地内 <sup>ユリホンジョウトクサワ</sup>		
事業費	200,000 (千円)	国費	100,000 (千円)
内容	<p>令和4年8月9日～16日の豪雨により芋川の水位が上昇し、浸水被害が発生した。</p> <p>今後の豪雨に対し、再度災害防止を図るため、推進費を活用して緊急的に芋川の河道掘削工を実施し、地域住民の安全・安心を確保する。</p>		

令和4年8月の豪雨で浸水被害が発生した地域に対して、再度災害防止対策として、河道掘削工を実施する



## (10) 防災・減災対策等強化事業推進費(災害対策)

事業名	防災・安全交付金事業(馬場目川水系三種川)		
交付金計画名	頻発する災害へ対応し、安全・安心を確保した生活基盤づくり(防災・安全)		
事業主体	秋田県		
施行地	ヤマモト ミタネ シモイワカワ 秋田県山本郡三種町下岩川地内		
事業費	150,000 (千円)	国費	75,000 (千円)
内容	令和4年8月9日～16日の豪雨により三種川の水位が上昇し、浸水被害が発生した。 今後の豪雨に対し、再度災害防止を図るため、推進費を活用して緊急的に三種川の河道掘削工を実施し、地域住民の安全・安心を確保する。		

令和4年8月の豪雨で浸水被害が発生した地域に対して、再度災害防止対策として、河道掘削工を実施する

【位置図】

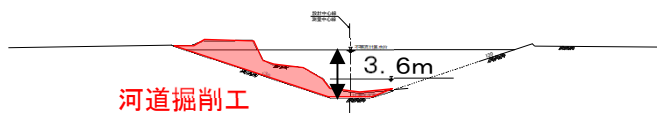
秋田県



施行箇所

【断面図】

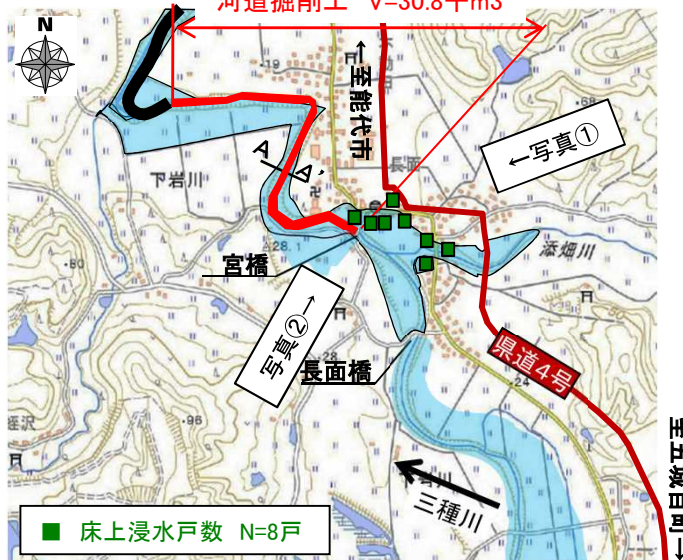
A-A' 断面



河道掘削工

【平面図】

推進費施行区間 L=860m  
河道掘削工 V=30.8千m<sup>3</sup>



■ 床上浸水戸数 N=8戸

凡例

赤	推進費施行箇所
黒	施行完了箇所

■ : 浸水範囲(R4.8)

写真①



令和4年8月10日 出水状況  
下岩川地区

写真②

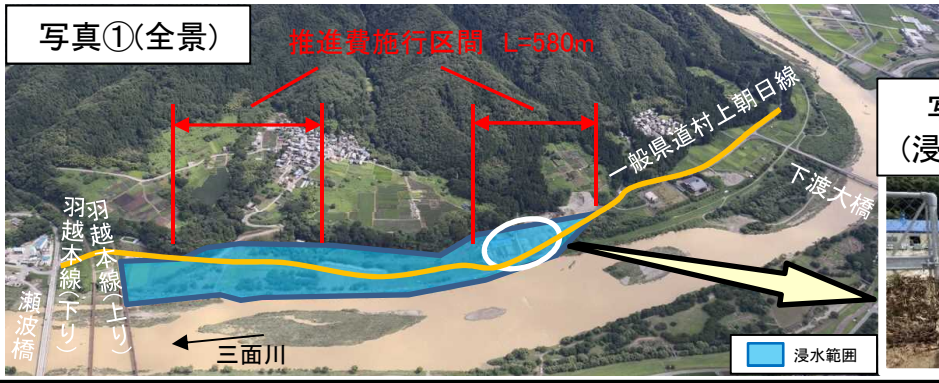
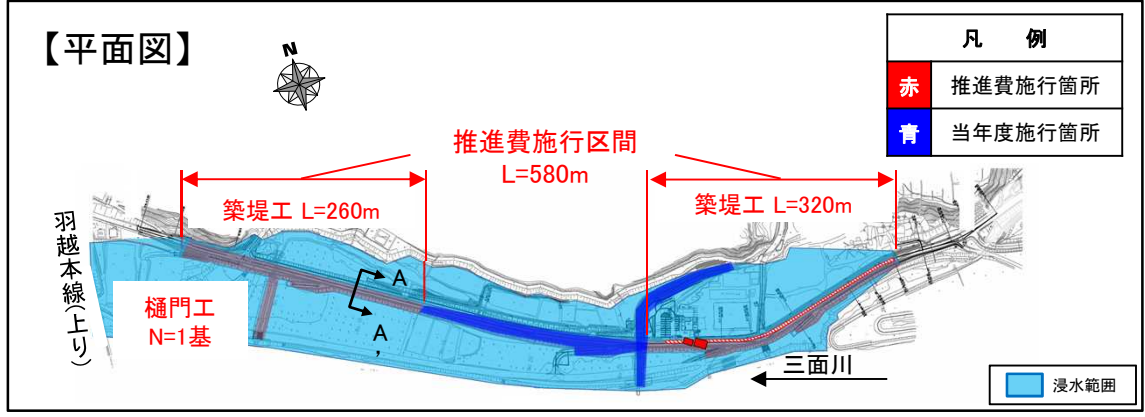
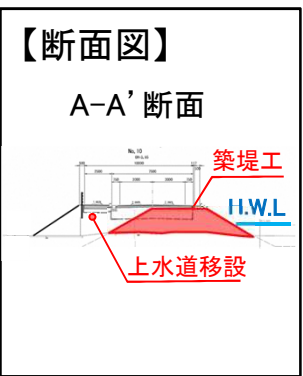
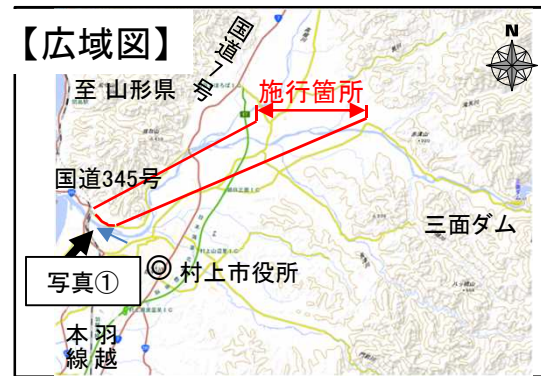


令和4年8月10日 冠水状況  
下岩川地区(宮橋)

# (11) 防災・減災対策等強化事業推進費(災害対策)

事業名	防災・安全交付金事業(三面川水系三面川) <sup>ミオモテ</sup>		
交付金計画名	災害に強く豊かな環境を育む安全・安心な地域づくり(防災・安全)【河川・海岸】		
事業主体	新潟県		
施行地	新潟県村上市羽下ヶ淵地内 <sup>ムラカミ ハゲガフチ</sup>		
事業費	300,000 (千円)	国費	150,000 (千円)
内容	令和4年8月3日～4日の豪雨により三面川の水位が上昇し、浸水被害が発生した。 今後の豪雨に対し、再度災害防止を図るため、推進費を活用して緊急的に三面川の築堤工等を実施し、地域住民の安全・安心を確保する。		

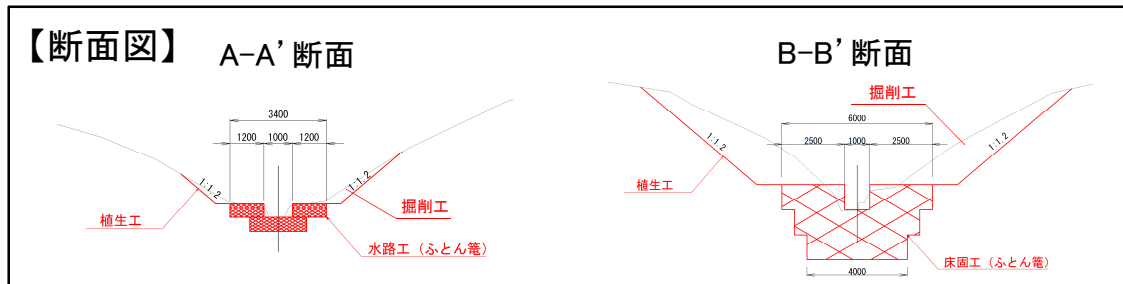
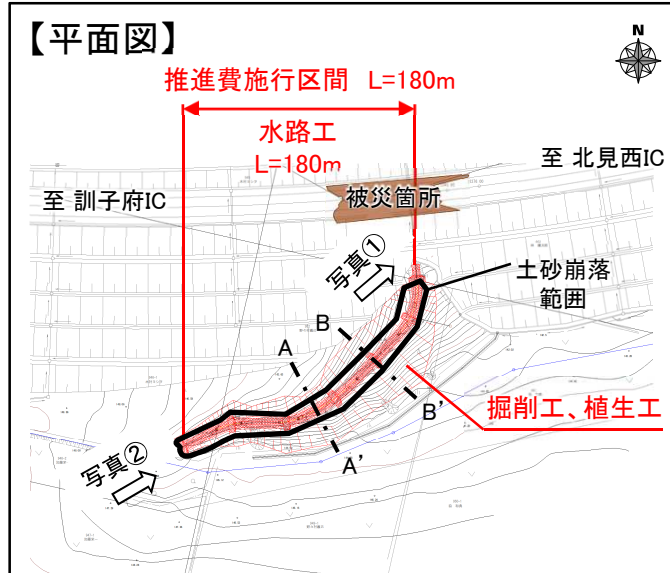
令和4年8月の豪雨で浸水被害が発生した地域に対して、再度災害防止対策として、築堤工などを実施する



## (12) 防災・減災対策等強化事業推進費(災害対策)

事業名	道路維持管理事業(北海道横断自動車道黒松内北見線) <small>クロマツナイキタミ</small>		
事業主体	国土交通省		
施行地	北海道北見市常川地先 <small>キタミ ツネカワ</small>		
事業費	100,000 (千円)	国費	100,000 (千円)
内容	令和4年6月18日に北海道横断自動車道黒松内北見線で山崩れが発生し、2日間の全面通行止めを行った。 このため、推進費を活用して緊急に対策工事(水路工等)を行うことで再度災害防止を図り、通行者の安全・安心を確保する。		

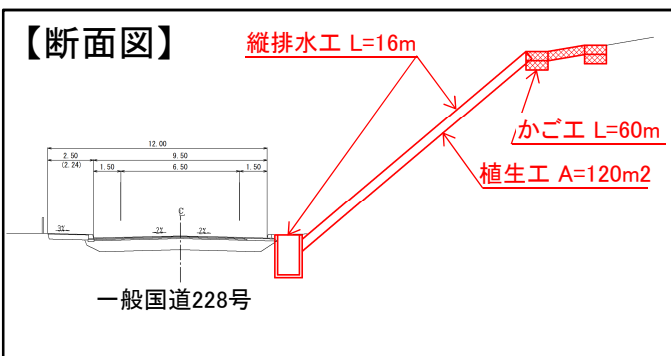
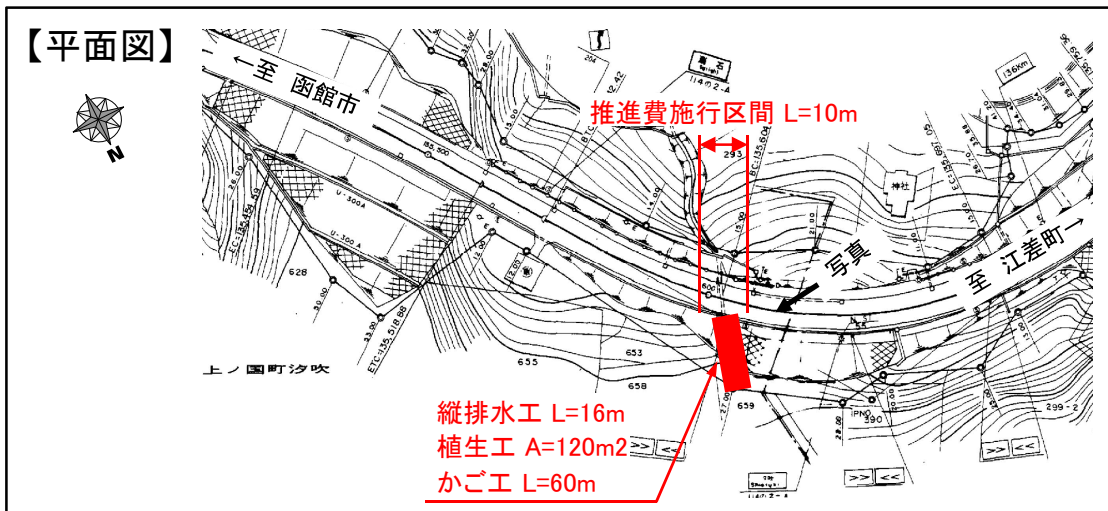
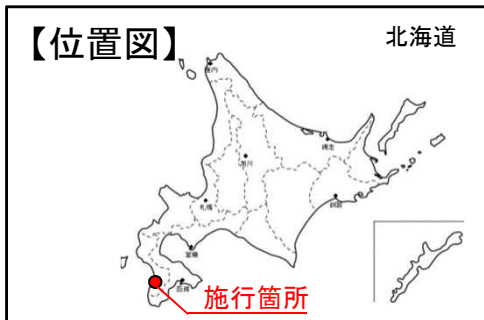
令和4年6月の山崩れによる被害を受けた箇所に対して、再度災害防止対策として、水路工などを実施する



### (13) 防災・減災対策等強化事業推進費(災害対策)

事業名	道路維持管理事業(一般国道228号)		
事業主体	国土交通省		
施行地	ヒヤマ カミノクニ シオフキ 北海道檜山郡上ノ国町汐吹		
事業費	30,000 (千円)	国費	30,000 (千円)
内容	令和4年8月8日に一般国道228号で山崩れが発生し、2日間の全面通行止めを行った。 このため、推進費を活用して緊急に対策工事(縦排水工等)を行うことで再度災害防止を図り、通行者の安全・安心を確保する。		

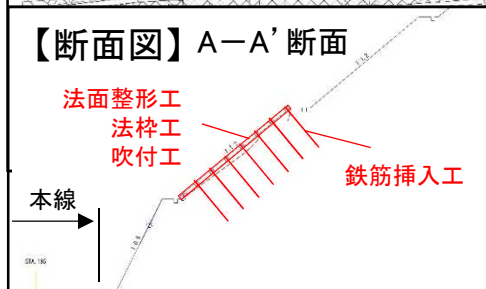
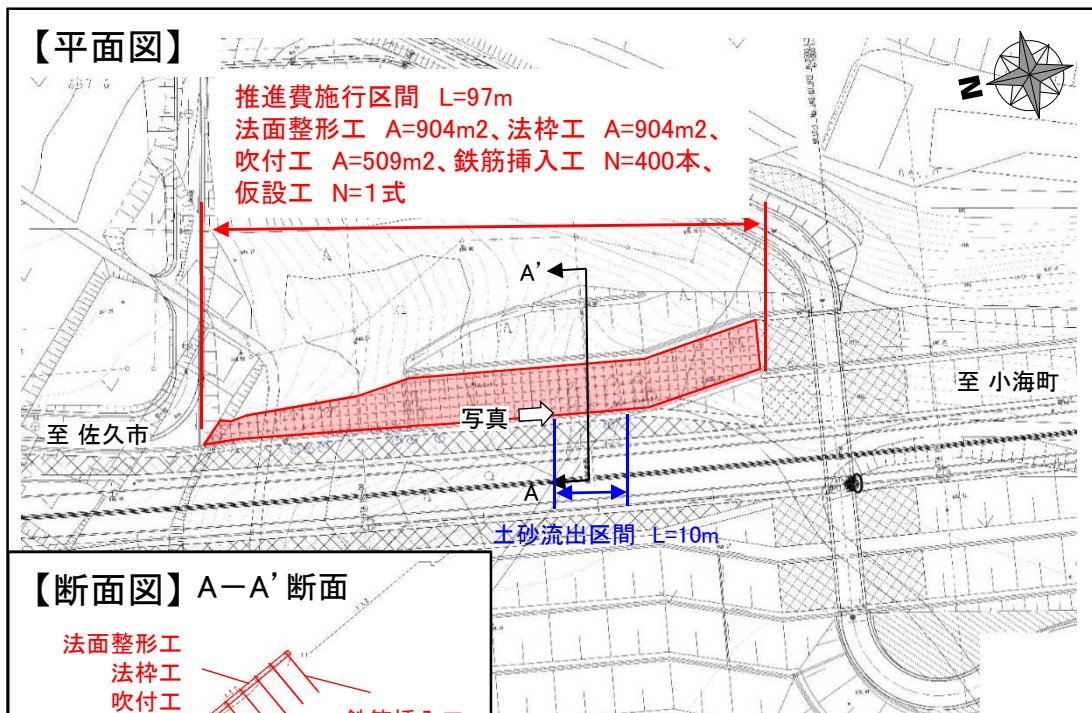
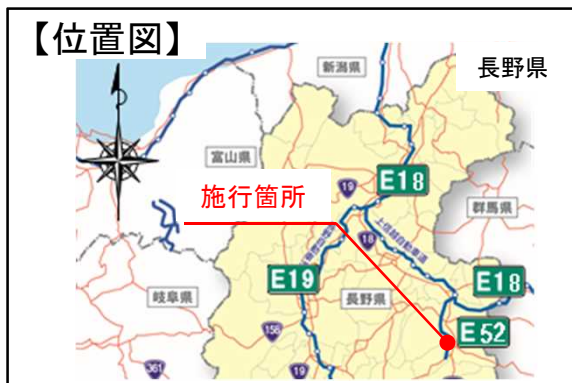
令和4年8月の山崩れによる被害を受けた箇所に対して、再度災害防止対策として、縦排水工などを実施する



## (14) 防災・減災対策等強化事業推進費(災害対策)

事業名	道路維持管理事業(中部横断自動車道)		
事業主体	国土交通省		
施行地	長野県南佐久郡佐久穂町畑地先 <small>ミナミサク サクホ ハタ</small>		
事業費	134,000 (千円)	国費	134,000 (千円)
内容	令和4年4月29日に中部横断自動車道で山崩れが発生し、2日間の全面通行止めを行った。 このため、推進費を活用して緊急的に法面对策工事(法枠工等)を行うことで再度災害防止を図り、通行者の安全・安心を確保する。		

令和4年4月の山崩れによる被害を受けた箇所に対して、再度災害防止対策として、法枠工などを実施する



# (15) 防災・減災対策等強化事業推進費(災害対策)

事業名	道路維持管理事業(一般国道42号)		
事業主体	国土交通省		
施行地	ヒガシムロ クシモト クシモト 和歌山県東牟婁郡串本町串本地先		
事業費	45,000 (千円)	国費	45,000 (千円)
内容	令和4年6月26日の豪雨により一般国道42号で法面崩壊が発生し、6日間の全面通行止めを行った。 このため、推進費を活用して緊急的に法面对策工事(モルタル吹付工等)を行うことで再度災害防止を図り、通行者の安全・安心を確保する。		

令和4年6月の豪雨による被害を受けた箇所に対して、再度災害防止対策として、モルタル吹付工などを実施する

【位置図】



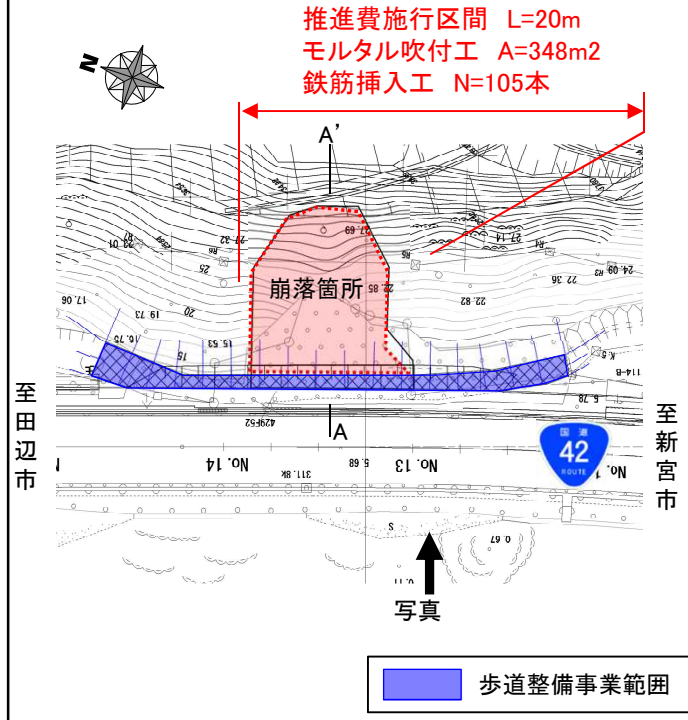
【広域図】



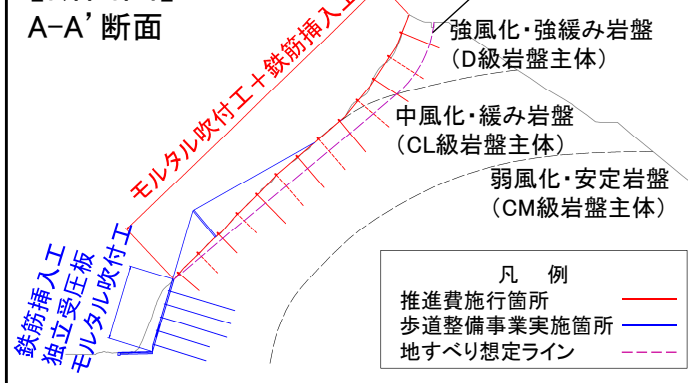
写真



【平面図】



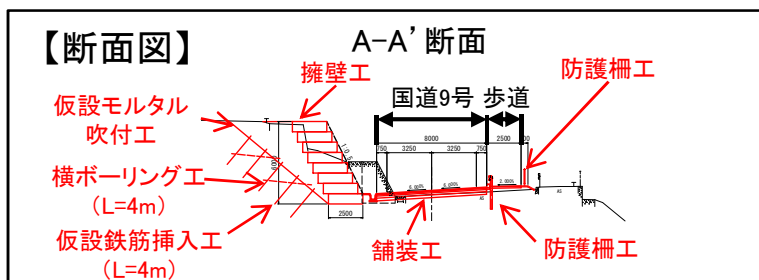
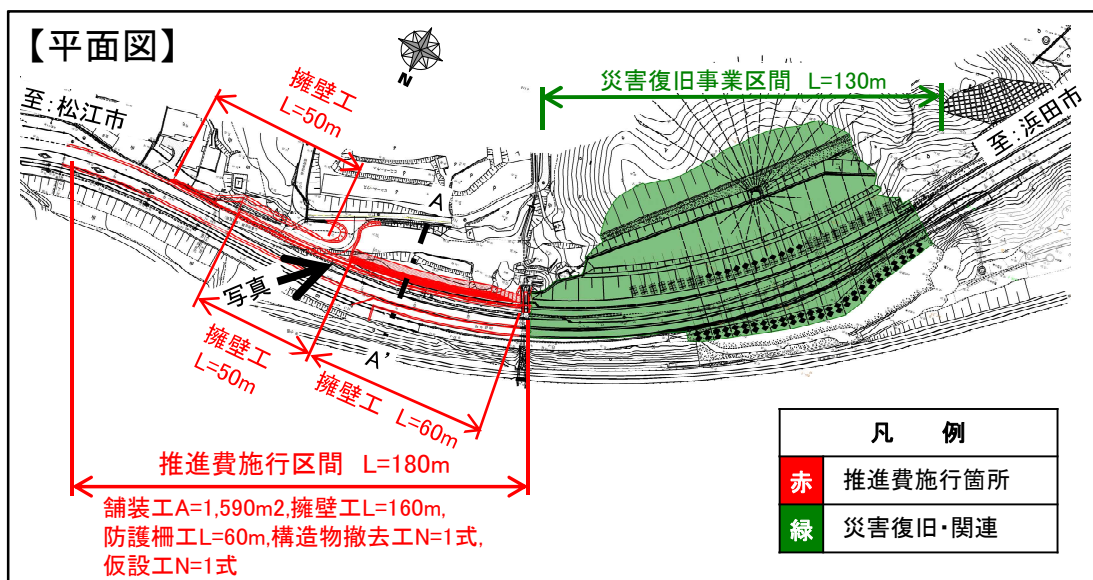
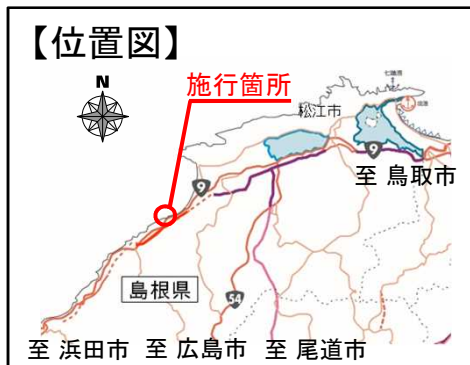
【断面図】



## (16) 防災・減災対策等強化事業推進費(災害対策)

事業名	道路維持管理事業(一般国道9号)		
事業主体	国土交通省		
施行地	イヅモ タキ オダ 島根県出雲市多伎町小田		
事業費	195,000 (千円)	国費	195,000 (千円)
内容	令和4年6月15日に一般国道9号で山崩れが発生した。 このため、推進費を活用して緊急的に法面对策工事(擁壁工等)を行うことで再度災害防止を図り、通行者の安全・安心を確保する。		

令和4年6月の山崩れによる被害を受けた箇所に対して、再度災害防止対策として、擁壁工などを実施する

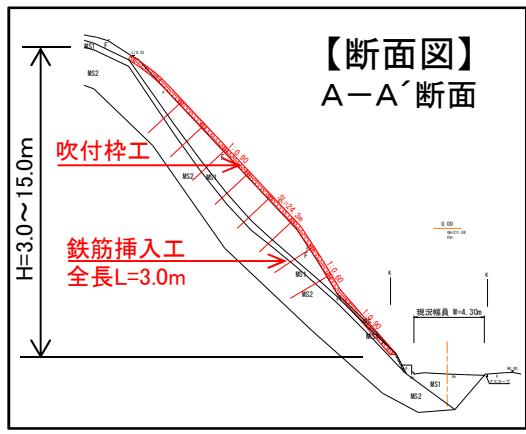
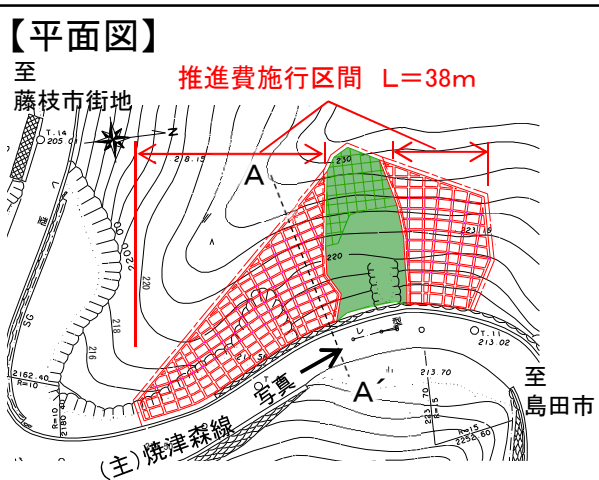
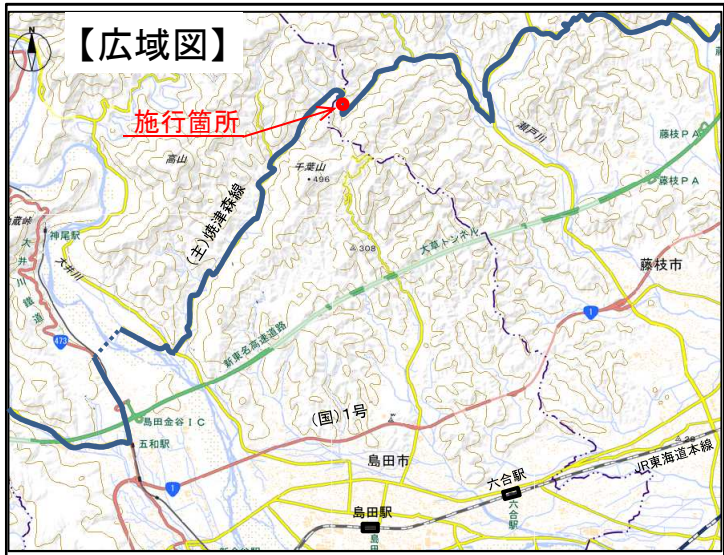
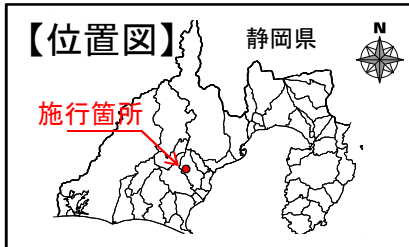




# (17) 防災・減災対策等強化事業推進費(災害対策)

事業名	道路更新防災等対策事業(主要地方道焼津森線) ヤイツモリ		
事業主体	静岡県		
施行地	フジエダ タキサワ 静岡県藤枝市滝沢地内		
事業費	50,000 (千円)	国費	25,000 (千円)
内容	令和4年7月28日の豪雨により主要地方道焼津森線で法面崩落が発生し、12日間の全面通行止めを行った。 このため、推進費を活用して緊急的に法面对策工事(吹付砕工等)を行うことで再度災害防止を図り、通行者の安全・安心を確保する。		

令和4年7月の豪雨による被害を受けた隣接箇所に対して、再度災害防止対策として、吹付砕工などを実施する



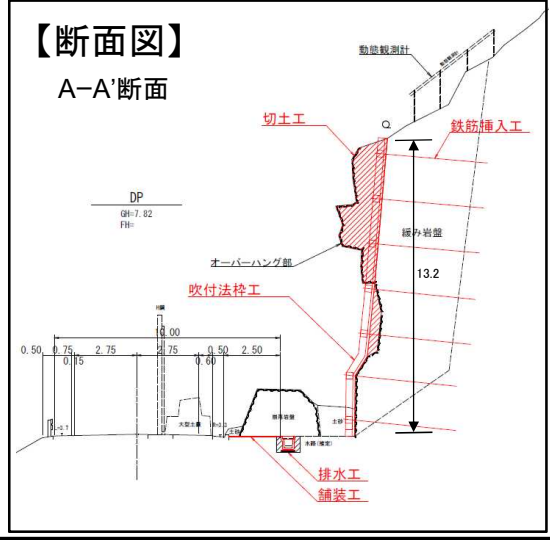
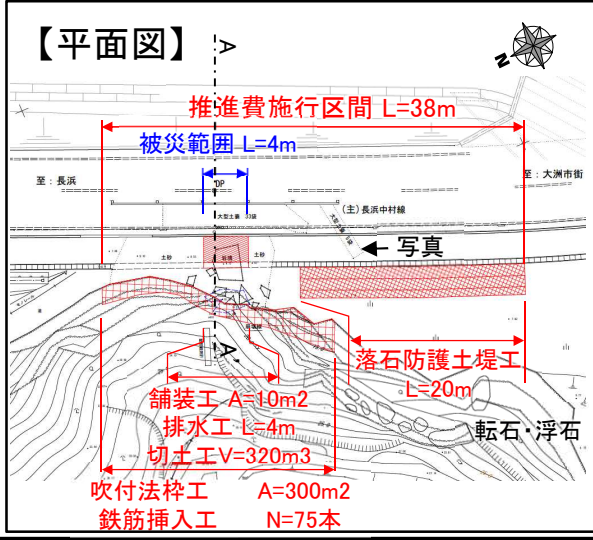
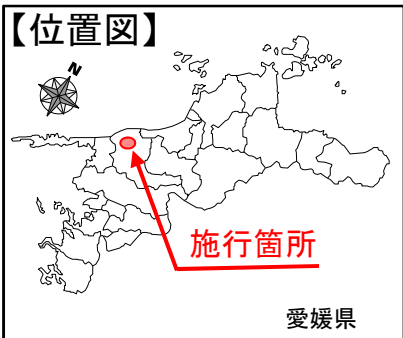
凡 例	
赤	推進費施行箇所
緑	災害復旧・関連

法面整形工	A=780m <sup>2</sup>
吹付砕工	A=780m <sup>2</sup>
鉄筋挿入工	N=110本

# (18) 防災・減災対策等強化事業推進費(災害対策)

事業名	道路更新防災等対策事業(主要地方道長浜中村線) ナガハマナカムラ		
事業主体	愛媛県		
施行地	オオズ シバ 愛媛県大洲市柴		
事業費	50,000 (千円)	国費	25,000 (千円)
内容	令和4年7月21日に主要地方道長浜中村線で崖崩れが発生し、片側交互通行規制を行っている。 このため、推進費を活用して緊急的に法面対策工事(吹付法砕工等)を行うことで再度災害防止を図り、通行者の安全・安心を確保する。		

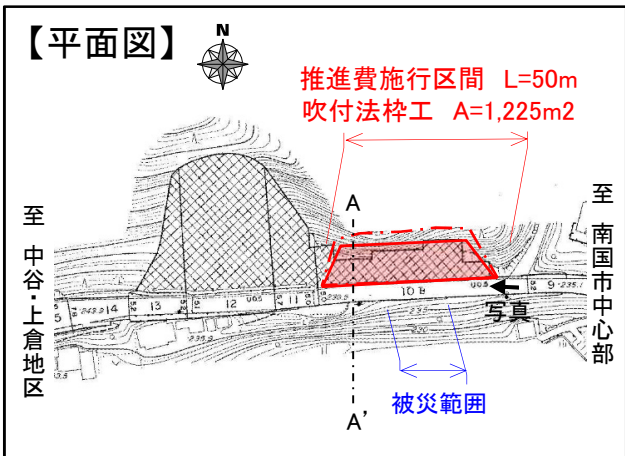
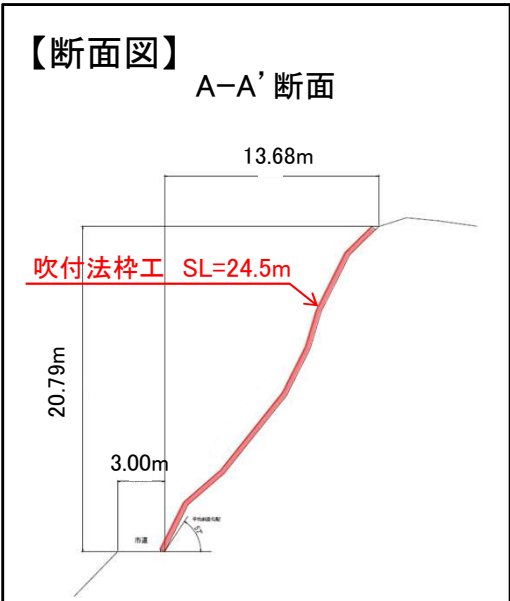
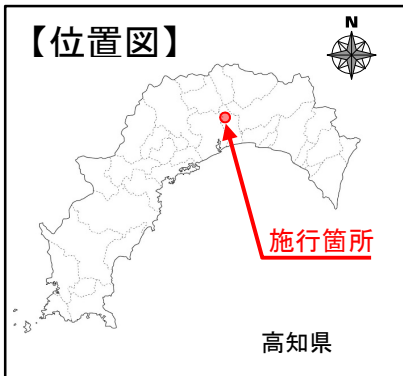
令和4年7月の崖崩れによる被害を受けた箇所に対して、再度災害防止対策として、吹付法砕工などを実施する



# (19) 防災・減災対策等強化事業推進費(災害対策)

事業名	道路更新防災等対策事業(市道中谷上倉線) <small>ナカダニアゲクラ</small>		
事業主体	南国市		
施行地	高知県南国市中谷 <small>ナンコク ナカダニ</small>		
事業費	90,000 (千円)	国費	45,000 (千円)
内容	令和4年7月9日に市道中谷上倉線で崖崩れが発生し、路肩通行規制を行っている。 このため、推進費を活用して緊急的に法面对策工事(吹付法砕工)を行うことで再度災害防止を図り、通行者の安全・安心を確保する。		

令和4年7月の崖崩れによる被害を受けた箇所に対して、再度災害防止対策として、吹付法砕工を実施する



## (20) 防災・減災対策等強化事業推進費(災害対策)

事業名	道路更新防災等対策事業(主要地方道日之影宇目線 <sup>ヒノカゲウメ</sup> )		
事業主体	宮崎県		
施行地	宮崎県西臼杵郡日之影町七折地内 <sup>ニシウスキ ヒノカゲ ナナオレ</sup>		
事業費	20,000 (千円)	国費	10,000 (千円)
内容	令和4年5月7日に主要地方道日之影宇目線で崖崩れが発生し、98日間の全面通行止めを行った。 このため、推進費を活用して緊急的に法面対策工事(落石防護網工等)を行うことで再度災害防止を図り、通行者の安全・安心を確保する。		

令和4年5月の崖崩れによる被害を受けた箇所に対して、再度災害防止対策として、落石防護網工などを実施する

