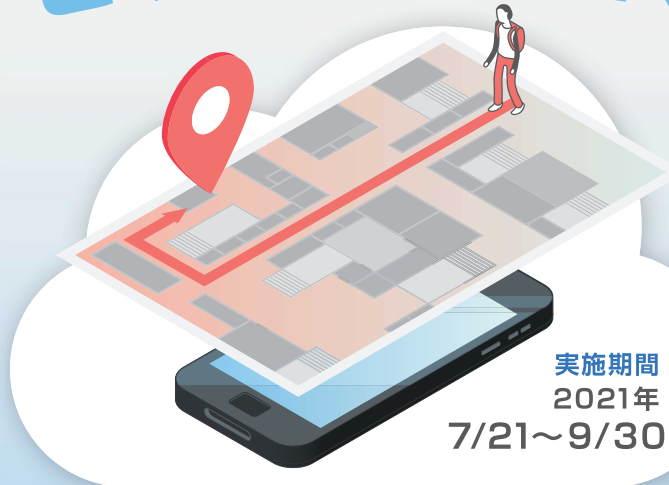


屋内ナビサービスを体感しよう!



実施期間
2021年
7/21~9/30

歩きながらの
スマートフォンの操作や
画面の注視は大変危険です。
必ず安全な場所に立ち止まって
操作してください。

国土交通省では、「高精度測位社会プロジェクト」の一環として、屋内地図や屋内測位技術を活用した位置情報サービスへのニーズ等を把握する事業を実施いたします。ポスター記載の屋内ナビサービスをご利用いただき、アンケートにご協力ください。ぜひ、この機会に屋内ナビサービスをご利用いただき利便性を体感してみてください!



アンケートサイト



高精度測位社会プロジェクト
ウェブページ

もう「東京駅」は迷わない!

東京ステーションナビ

東京ステーションナビは屋内地図と屋内測位技術を使って東京駅をより快適にすごしていただくことを目指したナビゲーションアプリです。東京駅の施設や店舗、周辺施設へのルート案内はこのアプリにお任せください!

ダウンロードは
こちらから



Android



iOS



利用エリア
東京駅



サービス提供団体: 株式会社 JR 東日本クロスステーション / JR 東日本コンサルタント株式会社

誰もが楽しめる街を目指す、
カーナビのような地下道・屋内の音声ナビアプリ

日本橋室町地区における インクルーシブ・ナビのサービス

各施設を音声やメニューで検索でき、目的地までの地図表示、移動中は音声や振動で親切に誘導する高精度測位のスマホアプリです。一般歩行者、車いす・ベビーカー利用者、視覚障がい者などに最適な経路を案内します。

ダウンロードは
こちらから



Android



iOS



利用エリア
日本橋
周辺



サービス提供団体: 一般社団法人 日本橋室町エリアマネジメント

屋内でも屋外でも、ARを使ってわかりやすくナビゲーション!

PinnAR

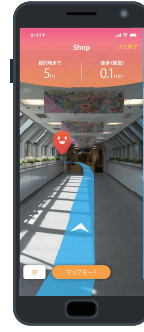
どっちに行けばいいか一目でわかる直感型 AR ナビゲーションアプリ「PinnAR」が、屋内施設内でも使えるようになりました! AR ルートに沿って歩くだけで、ショップやレストランといった店舗、トイレや休憩所といった施設に簡単にいくことが出来ます!

ダウンロードは
こちらから



Android/iOS

新宿駅に隣しては
Androidのみ対応



利用エリア
新宿駅周辺
成田空港
玉川高島屋S・C
(本館・南館)



サービス提供団体: 株式会社テレコムスクエア

新宿駅利用者の円滑な屋内移動をサポート
一緒につこう! 快適に移動できる新宿駅!

新宿えきナビ 2021 Summer

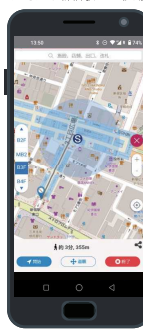
世界一の大規模ターミナル新宿駅を訪れた時、出入口がわからなかったり、GPS が届かない地下で自分がどこにいるのかわからなくて困った経験はあるよね? このアプリを使えばそんな新宿駅での移動の困ったを解決するよ。

ダウンロードは
こちらから



Android

Androidのみ対応



利用エリア
新宿駅
周辺



※利用実態調査向けアプリ
※利用期間は7月21日(水)から9月13日(月)予定
※利用期間の日程は前後する可能性があります
サービス提供団体: ショールーム株式会社

羽田空港、いつもと違う過ごし方を発見できる

HANEDA MAP

羽田空港をより便利に。フライト情報・買い物・お得情報もこのアプリ一つで!

- 機能例 1. 目的地まで迷わず到着できる (バリアフリールート含む)
- 2. 今、営業中の店舗がわかる
- 3. お土産名検索で、商品の取扱店がわかる

ダウンロードは
こちらから

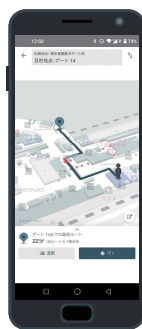


Android



iOS

現在位置表示は
iOS (Apple 端末)
のみ対応



利用エリア
羽田空港



※ナビゲーションの所要時間は参考です
サービス提供団体: 日本空港ビルデング株式会社

どこにいても、安心してあなたを目的地までお届けします。

iPNT-K MAP

屋内・地下空間の現在地表示機能、検索機能、ルート検索機能を搭載した屋内マップです (順次、大阪、東京 / 新宿 / 渋谷、札幌、京都、神戸、横浜、福岡、名古屋の各エリア展開予定です)。

ダウンロードは
こちらから



Android

Androidのみ対応



利用エリア
東京駅周辺 /
大阪梅田駅
周辺



サービス提供団体: 川崎重工株式会社

※屋内ナビサービスを利用する際には周囲の状況に注意し移動しながらの利用はお控えください。

※アプリのダウンロードや利用時に発生する通信料は利用者の負担となります。

※[Android]、[Google Play] は、Google LLC の商標です。

※[Apple]、[iOS]、[iPhone]、[App Store] は、米国およびその他の国で登録された Apple Inc. の商標です。

※掲載のイラスト、画像などは全てイメージです。

※利用エリアは各サービスにより異なります。利用エリアの詳細は各サービスのダウンロードサイトなどでご確認ください。

※各サービスはそれぞれのサービス提供団体が公開しているもので、国土交通省が公開しているものではありません。

※各サービスの利用にあたっては、各サービス提供団体が定める利用規約の内部に同意いただく場合があります。

※各サービスの利用により利用者に知覚される障害が生じても、国土交通省は一切の責任を負いません。

※各サービスの仕様、機能などは予告なく変更、中止される場合があります。