

被災宅地危険度判定結果の 情報共有マニュアル

令和元年 8 月

国土交通省

目次

| | |
|--------------------------------------|----|
| 1. マニュアルの適用範囲 | 1 |
| 1.1. 本マニュアルの適用範囲 | 1 |
| 1.2. 被災宅地危険度判定成果の活用と活用時期 | 1 |
| 2. 災害時の被災宅地危険度判定データ整理・共有 | 2 |
| 2.1. 受援自治体の保有する情報共有システムの聞き取り | 2 |
| 2.2. 調査票の整理とエクセルでのデータ整理 | 5 |
| 2.3. 位置座標の付与 | 10 |
| 2.4. KML ファイルによるデータの共有 | 11 |
| 2.5. 実施計画図及び判定結果の WebGIS 上での共有 | 12 |
| 2.5.1. 実施計画図の Web-GIS 上での共有 | 13 |
| 2.5.2. 判定結果の WebGIS 上での共有 | 17 |
| 参考 1. 災害後の被災宅地危険度判定データ分析・活用 | 21 |
| 1.1. 滑動崩落被害箇所の抽出と現地確認の実施 | 21 |
| 1.2. 液状化発生区域の抽出と現地確認の実施 | 21 |
| 1.3. 被災宅地危険度判定データベースの整理と保管 | 21 |
| 参考 2. エクセルマクロの操作マニュアル | 22 |
| 2.1. エクセルマクロの機能 | 22 |
| 2.1.1. 実施計画データの作成機能 | 22 |
| 2.1.2. 判定結果データの作成機能 | 24 |
| 2.2. 操作手順 | 26 |
| 2.2.1. 実施計画データの作成手順 | 26 |
| 2.2.2. 判定結果データの作成手順 | 33 |
| 2.3. エクセルマクロのコードソース解説 | 52 |
| 2.3.1. 実施計画データの作成コードソースの解説 | 56 |
| 2.3.2. 判定結果データの作成コードソースの解説 | 57 |
| 参考 3. 位置座標の確認方法 | 58 |
| 参考 4. KML ファイルのデータ構造 | 62 |
| 参考 5. 市区町村コード | 64 |

1. マニュアルの適用範囲

1.1. 本マニュアルの適用範囲

本マニュアルの適用範囲を図1に示す。本マニュアルでは、Web-GIS上で判定士間及び関係機関が情報共有するための情報の電子化とデータ変換手順を示す。

判定の規模に関わらず適用可能ではあるが、基本的には広域判定を実施するにあたって、多数の判定班の調整や判定結果の整理が必要な場合での適用を想定している。

1.2. 被災宅地危険度判定成果の活用と活用時期

被災宅地危険度判定成果は、災害時にWeb-GIS上で判定士間及び関係機関が情報共有するために活用される。具体的には、判定士の派遣地域と投入班数を決める被災宅地危険度広域判定計画、被災宅地危険度判定班の行動、被災宅地危険度判定結果及びタグ情報の記録による情報共有を行うために活用される。

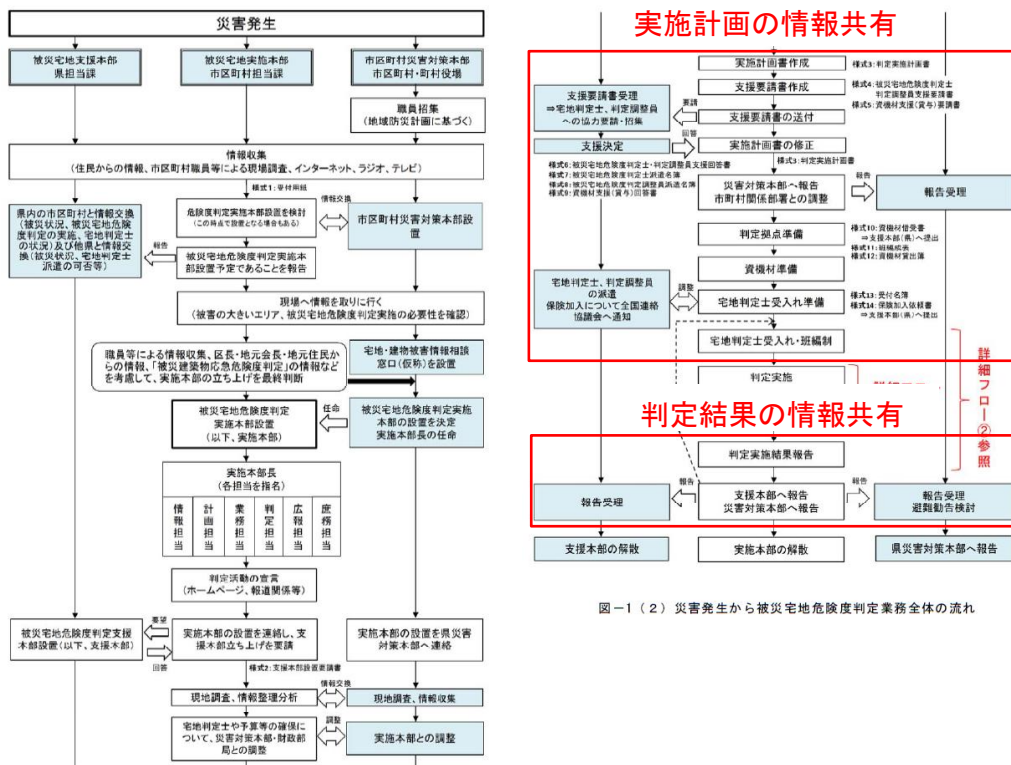


図-1(1) 災害発生から被災宅地危険度判定業務全体の流れ

図1 マニュアルの適用範囲（実施本部マニュアル図1に加筆）

2. 災害時の被災宅地危険度判定データ整理・共有

2.1. 受援自治体の保有する情報共有システムの聞き取り

関係機関※は、受援自治体※における災害時の情報共有手法を検討するために、受援自治体が判定士間および関係機関で情報共有するためのシステムを保有しているか聞き取りを実施する。図 2-1 に受援自治体の保有する情報共有システムの聞き取りフローを示す。

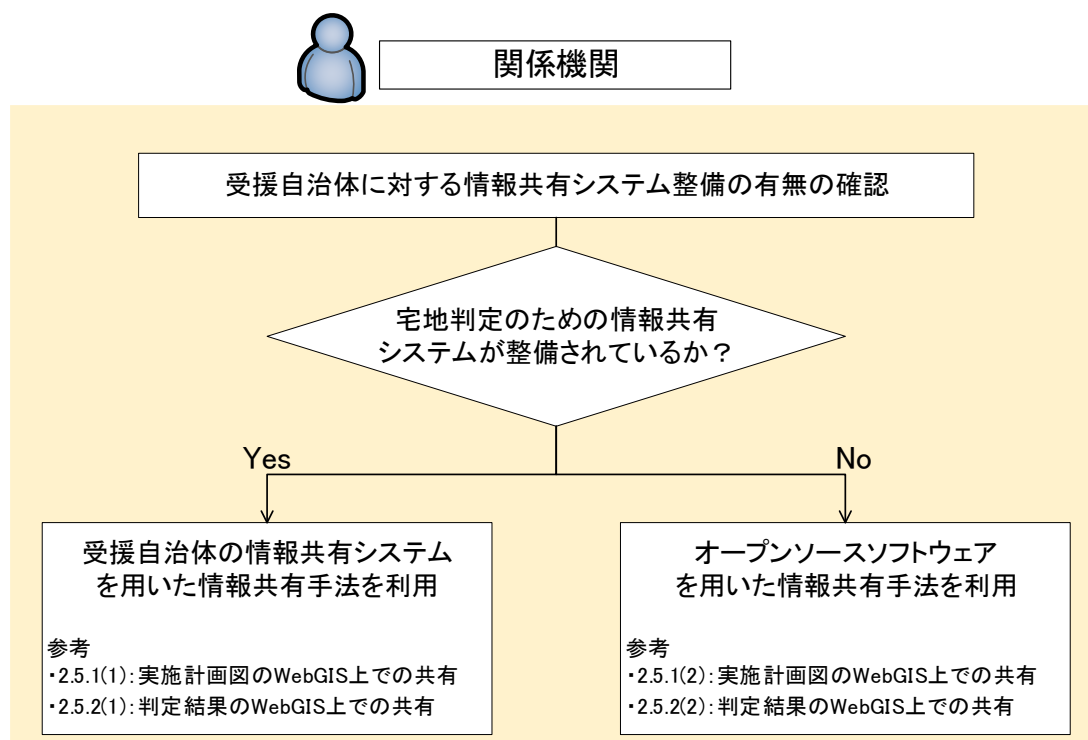


図 2-1 受援自治体の保有する情報共有システムの聞き取りフロー

※1関係機関：支援する側の自治体等に加え、受援自治体も含む全体の関係者

※2 受援自治体：被災した自治体

1) 関係機関作業

関係機関は、以下の作業を実施する。

- ・ 受援自治体に対する情報共有システム整備の有無を確認する。
- ・ 情報共有システムが整備されている場合、受援自治体の情報共有システムを用いた情報共有手法を利用する。
- ・ 情報システムが整備されていない場合、オープンソースソフトウェアを用いた情報共有手法を利用する。

(a) 受援自治体に対する情報共有システム整備の有無の確認

関係機関は、受援自治体に対して情報共有システムが整備されているか確認する。具体的には、受援自治体の担当者が、受援自治体のシステム管理者に次ページに示す「受援自治体に対する情報共有システム整備に関する確認項目」について問い合わせる。得られた情報については、国およびブロック幹事、受援自治体の担当者間で適宜共有する。

確認の結果、次ページに示す「受援自治体に対する情報共有システム整備に関する確認項目」をすべて満たす場合のみ、受援自治体の情報共有システムを利用した情報共有を行う方針とする。なお、確認項目を満たさない場合、オープンソースソフトウェアを利用した情報共有手法を視野に入れることが必要となる。

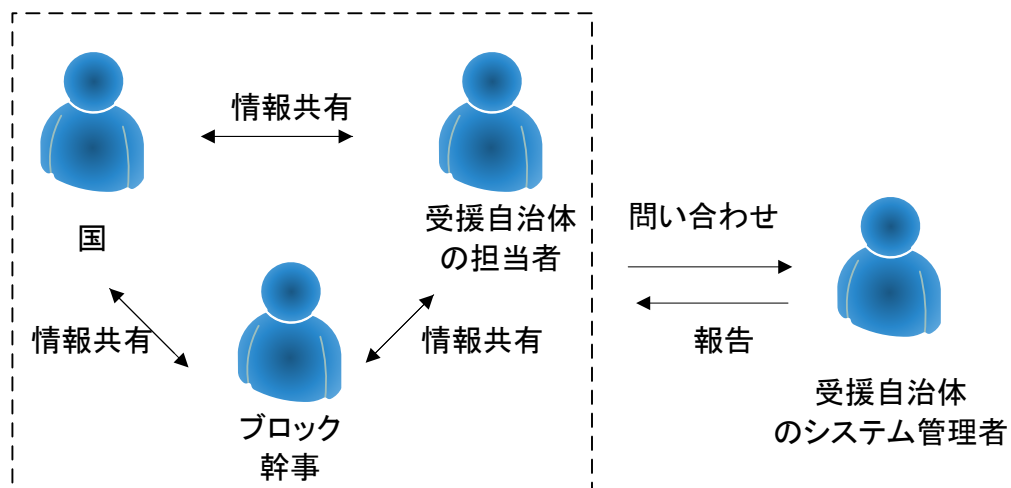


図 2-2 情報共有システム整備の確認の流れ

表 1 受援自治体に対する情報共有システム整備に関する確認項目

| 番号 | 項目 | 備考 | 確認欄 |
|----|--|--|-----|
| 1 | <p>【システム機能の確認】</p> <p>情報共有システムは、宅地判定士を派遣する計画を入力のうち、地図上に可視化する機能を備えているか。</p> | <p>災害発生時に判定実施区域に対して宅地判定士をどの程度投入するか、地図上に表現できる機能があるとよい。後述する参考 2 に円の大きさを派遣計画を可視化した例を示す。</p> <p>また、その他の機能を流用して、実現可能である場合についても検討すること。</p> | |
| 2 | <p>【システム機能の確認】</p> <p>情報共有システムは、宅地判定士を派遣した結果を入力のうち、地図上に可視化する機能を備えているか。</p> | <p>災害発生時に判定実施区域に対して宅地判定士がどの程度投入されたか、計画に対する進捗状況を地図上に表現できる機能があるとよい。後述する参考 2 に円の大きさを派遣結果を可視化した例を示す。</p> <p>また、その他の機能を流用して、実現可能である場合についても検討すること。</p> | |
| 3 | <p>【システム機能の確認】</p> <p>情報共有システムは、宅地判定結果を入力のうち、地図上に可視化する機能を備えているか。</p> | <p>後述する参考 2 に点で判定結果を可視化することを想定している。なお、危険度判定の大きさは色で分類している。</p> <p>また、その他の機能を流用して、実現可能である場合についても検討すること。</p> | |
| 4 | <p>【システム利用可否の確認】</p> <p>災害発生直後に、上記 1～3 で示した機能を有する情報共有システムを受援自治体以外の関係機関や宅地判定士（外部の方）が利用することが可能か。</p> | <p>一般的には、自治体内部の利用者が使えるシステムが多いが、ここでは災害直後に外部の方が利用可能であるか、確認すること。</p> | |

2.2. 調査票の整理とエクセルでのデータ整理

関係機関および宅地判定士は、判定結果の内容を電子データとして整理するために、危険度判定に用いた調査票の整理とエクセルでのデータ整理を行う。図 2-3 に調査票の整理とエクセルでのデータ整理のフローを示す。

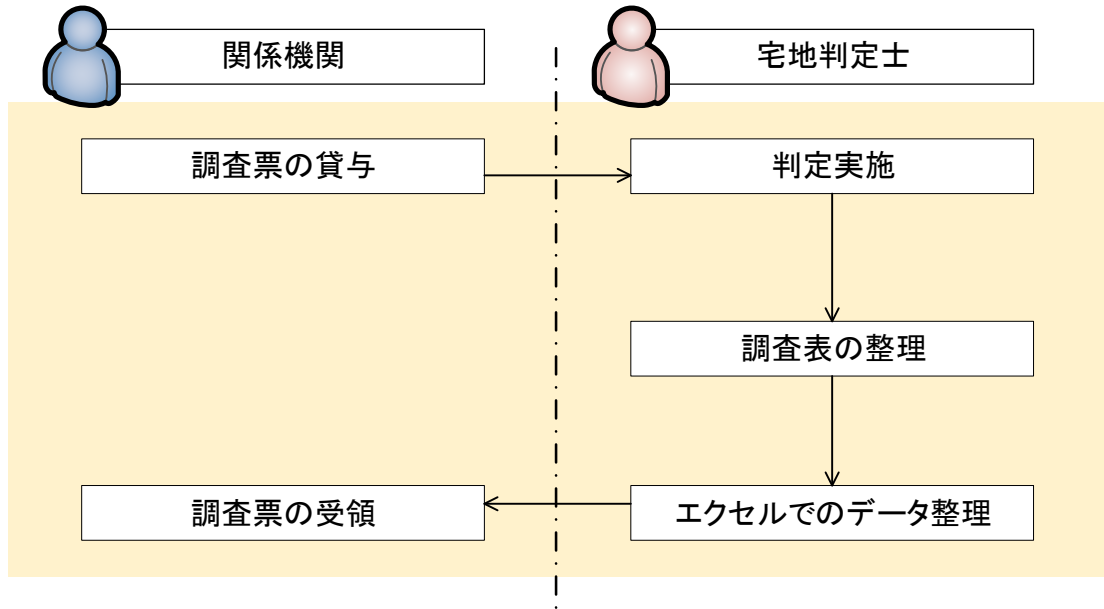


図 2-3 調査票の整理とエクセルでのデータ整理フロー

1) 関係機関作業

関係機関は、以下の作業を実施する。

- ・ 宅地判定士に調査票を貸与する。
- ・ 宅地判定士から調査票を受領する。

解説

(a) 調査票の貸与

関係機関は、宅地判定士に調査票を貸与する。なお、調査票は毎年の総会で配布されるものを利用する。

(b) 調査票の受領

関係機関は、宅地判定士から調査票を受領する。

2) 宅地判定士作業

宅地判定士は、以下の作業を実施する。

- ・ 危険度判定を行う。
- ・ 調査票の整理作業を行う。
- ・ エクセルでのデータ整理作業を行う。

解説

(a) 判定実施

宅地判定士は、被災宅地危険度判定を実施する。被災宅地危険度判定の詳細については、被災宅地の調査・危険度判定マニュアルを参照のこと。

(b) 調査票の整理

宅地判定士は、被災宅地危険度判定結果を調査票に記入する。調査票は調査票フォルダに電子データとして保存し、整理する。整理方法としては、紙の調査票をスキャンし、PDF データとして保存する方法と、エクセルに調査内容を直接記入し、保存する方法がある。

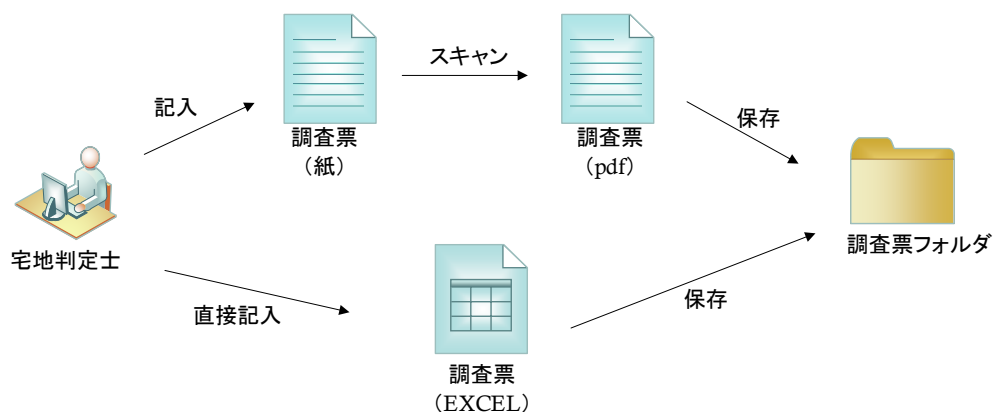


図 2-4 調査票データ作成・保存のイメージ

また、調査票フォルダに保存する電子データのファイル名は「調査対象団体コード (6桁)」 + 「調査実施団体コード (6桁)」 + 「調査月日 (4桁)」 + 「調査番号 (4桁)」から成る付番規則で命名する。付番に用いる番号の詳細を次に示す。

0000001111112222XXXX

| | | | |
|---------------|---------------|------|-----------------------------------|
| 調査対象団体 コード | 調査実施団体 コード | 調査月日 | 調査番号 (市区町村で 一意に任意に 割りふる) |
|---------------|---------------|------|-----------------------------------|

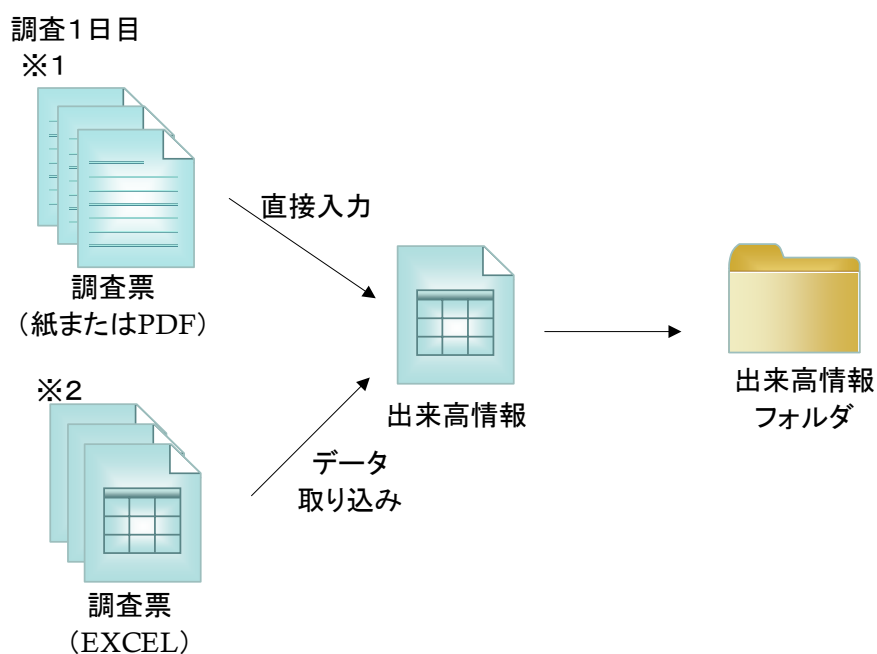
図 2-5 調査票ファイル名の付番規則

- ・ 調査対象団体コード（6桁）は危険度判定の対象となる都道府県市区町村を表現するために付番する。付番内容の詳細は参考を参照のこと。
- ・ 調査実施団体コード（6桁）は危険度判定を実施した都道府県市区町村を表現するために付番する。付番内容の詳細は参考を参照のこと。
- ・ 調査月日（4桁）は危険度判定を行った日付を表現するために付番する。例）4月1日の調査の場合、0401
- ・ 調査番号は、判定箇所ごとの危険度判定結果を表現するために付番する。なお、調査番号は調査実施市区町村が付番するものとし、重複のない一意の数（4桁）である。

(c) エクセルでのデータ整理

宅地判定士は、調査票の諸元をリスト形式で表現し、出来高情報（エクセル形式）として整理する。出来高情報は1日の調査ごとに1ファイル作成される。整理した出来高情報は出来高情報フォルダに保存する。前述した調査票を紙またはPDF形式で整理した場合は、エクセルに諸元を直接入力し、出来高情報を作成する。調査票をエクセルで整理した場合は、エクセルからデータを取り込み、出来高情報を作成する。

なお、本マニュアルでは、調査票（エクセル）からデータを取り込み出来高情報を作成するエクセルマクロを試作している。エクセルマクロの操作方法の詳細については、参考を参照のこと。



調査2日目

※1: 紙またはPDFで整理した調査票から出来高情報を作成する場合

※2: エクセルで整理した調査票から出来高情報を作成する場合

図 2-6 出来高情報作成・保存のイメージ

また、出来高情報フォルダに保存する出来高情報は「調査対象市区町村コード (6桁)」+「調査実施市区町村コード (6桁)」+「調査月日 (4桁)」から成る付番規則で命名する。付番に利用する番号の詳細を次に示す。

0000001111112222

調査対象団体 調査実施団体 調査月日
コード コード

図 2-7 出来高情報ファイル名の付番規則

- ・ 調査対象団体コード（6桁）は危険度判定の対象となる都道府県市区町村を表現するために付番する。付番内容の詳細は参考を参照のこと。
- ・ 調査実施団体コード（6桁）は危険度判定を実施した都道府県市区町村を表現するために付番する。付番内容の詳細は参考を参照のこと。
- ・ 調査月日は危険度判定を行った日付を表現するために付番する。
例) 4月1日の調査の場合、0401

2.3. 位置座標の付与

宅地判定士は、Web-GIS 上で共有するための地理空間情報（KML データ）を作成するために被害発生場所に位置座標を付与する。なお、前章までで整理した調査票に被害発生場所の経度・緯度が与えられている場合は、この作業は省略してよい。図 2-8 に位置座標の付与までのフローを示す。

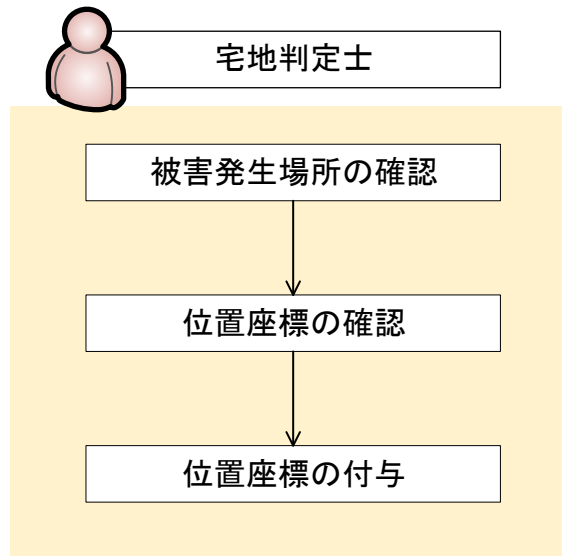


図 2-8 位置座標の付与フロー

1) 宅地判定士作業

宅地判定士は、以下の作業を実施する。

- ・ 調査票をもとに被害発生場所の確認を行う。
- ・ 被害発生場所に経度・緯度が与えられていない場合、位置座標の確認を行う。
- ・ 調査票に対して、確認した位置座標の付与を行う。

解説

(a) 被害発生場所の確認

宅地判定士は、調査票に記載した被害発生場所の住所を地図上で確認する。

(b) 位置座標の確認

地図から経度・緯度情報を抽出するツール等を用いて位置座標を抽出する。抽出の具体的な方法については、参考に示す。

(c) 位置座標の付与

抽出した経度・緯度を調査票、出来高情報に付与する。

2.4. KML ファイルによるデータの共有

被災宅地危険度判定業務(データ整理・共有)において、関係機関および判定士は KML ファイルを利用して Web-GIS で共有する。KML ファイルによるデータの共有を行う理由を以下に示す。

- ・ KML ファイルは、テキスト、画像、位置情報を Web-GIS で確認できる地理空間情報であるため。
- ・ KML ファイルは、Web-GIS と親和性の高いデータ形式であるため。

KML ファイルの基本的なデータ構造については、参考に掲載する。

2.5. 実施計画図及び判定結果の WebGIS 上での共有

国や県、宅地判定士等は、危険度判定作業を効率的に進めるために、実施計画図及び判定結果を Web-GIS 上で共有する。具体的には、実施計画図は関係機関間、判定結果は関係機関および宅地判定士間で KML ファイルを介して Web-GIS 上で共有される。KML ファイルのみならず、前章で整理した調査票（PDF および EXCEL）や出来高情報（EXCEL）等、ファイルを中心とした情報共有も可能である。

以下に実施計画図と判定結果の Web-GIS 上での共有手法について、それぞれ示す。

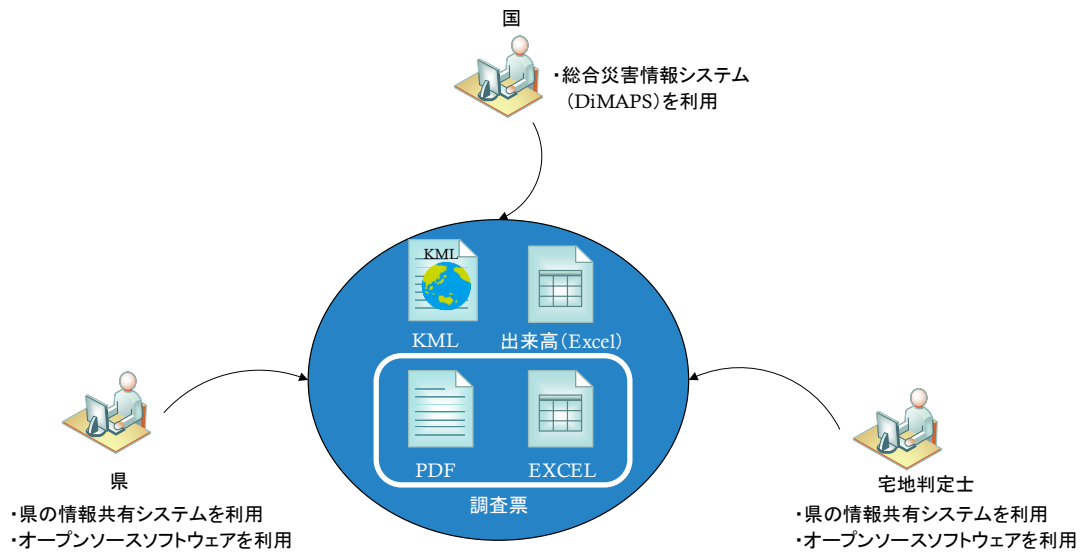


図 2-9 ファイルを中心とした情報共有のイメージ

2.5.1. 実施計画図の Web-GIS 上での共有

Web-GIS 上で実施計画図を共有するためのフローを図 2-10 に示す。なお、情報共有は関係機関間にて実施される。

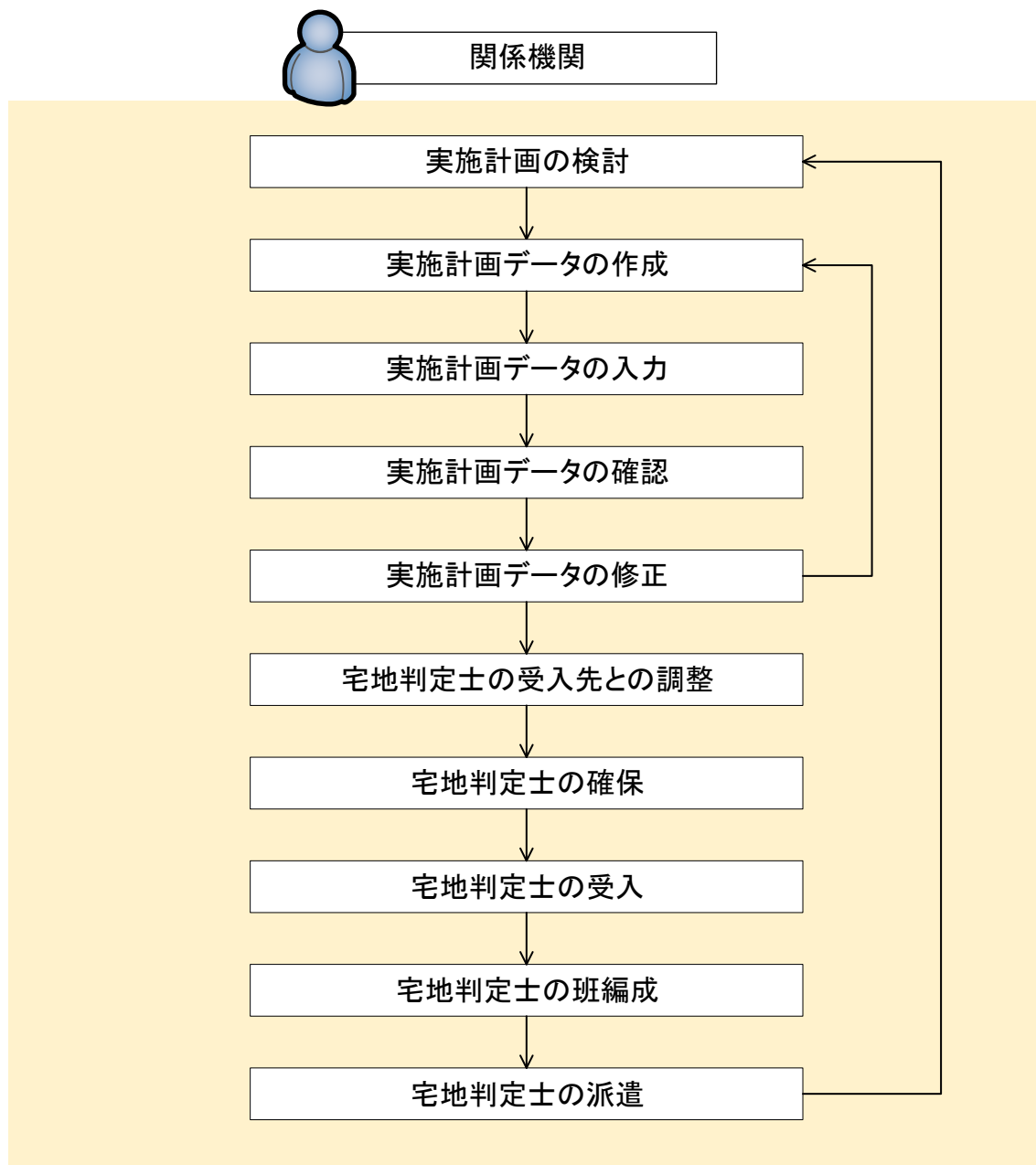


図 2-10 実施計画図の Web-GIS 上での共有フロー

以下に、受援自治体の情報共有システムを用いた情報共有手法とオープンソースソフトウェアを用いた情報共有手法に分けた共有手法について示す。

(1) 受援自治体の情報共有システムを用いた情報共有手法

情報共有の詳細については、自治体担当課に問い合わせること。

(2) オープンソースソフトウェアを用いた情報共有手法

受援自治体が情報共有システムを保持していない場合、オープンソースソフトウェアを用いた情報共有手法が必要となる。本マニュアルでは、オープンソースソフトウェアの Web-GIS を用いた情報共有手法について示す。

1) 関係機関作業

関係機関は、以下の作業を実施する。

- ・ 宅地判定実施計画を検討する。
- ・ 宅地判定実施計画をもとに、Web-GIS 上で共有するためのデータを作成する。
- ・ Web-GIS 上で宅地判定実施計画データを確認する。
- ・ 宅地判定実施計画データに誤りがある場合は、修正する。
- ・ 宅地判定実施計画に基づき、受入先と調整を行う。
- ・ 宅地判定士を確保する。
- ・ 宅地判定士を受入れる。
- ・ 宅地判定士の班編成を行う。
- ・ 宅地判定士を派遣する。

解説

(a) 実施計画の検討

関係機関は、被害想定情報や住宅地図情報等をもとに、宅地判定士を派遣する計画を検討する。実施計画はエクセルシートに整理する。なお、被害想定情報の収集については被災宅地危険度広域判定マニュアルを参照のこと。

(b) 実施計画データの作成

関係機関は、検討した実施計画をもとに Web-GIS 上で共有するための実施計画データとして地理空間情報 (KML ファイル) を作成する (図 2-11)。実施計画データ作成の詳細については、参考に示す。

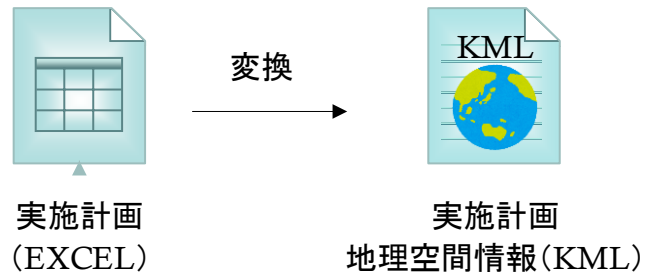


図 2-11 実施計画データの作成イメージ

(c) 実施計画データの入力

関係機関は、作成した地理空間情報 (KML ファイル) を Web-GIS に入力する。

(d) 実施計画データの確認

関係機関は、検討した実施計画と Web-GIS に入力した実施計画データ (地理空間情報 (KML ファイル)) に齟齬がないか確認する。

(e) 実施計画データの修正

実施計画データに誤りがあった場合、正しい情報に修正する必要がある。修正が必要な場合、宅地判定士は (a) 実施計画の検討に戻り、データの見直しを行う。この作業は、正しいデータが作成されるまで繰り返される。

(f) 宅地判定士の受入先との調整

関係機関は、実施計画をもとに宅地判定士の受入先と調整を行う。

(g) 宅地判定士の確保

関係機関は、宅地判定士を確保する。

(h) 宅地判定士の受入

関係機関は受入先 (判定拠点) において、宅地判定士を受け入れる。

(i) 宅地判定士の班編成

関係機関は派遣する宅地判定士の班を編成する。

(j) 宅地判定士の派遣

関係機関は宅地判定士を派遣する。派遣後、実施計画に対する派遣結果をエクセルシートに整理・更新する。危険度判定が終了していない場合、再度実施計画の検討を行う。

2.5.2. 判定結果の WebGIS 上での共有

関係機関および宅地判定士間において Web-GIS 上で判定結果を共有するためのフローを図 2-12 に示す。

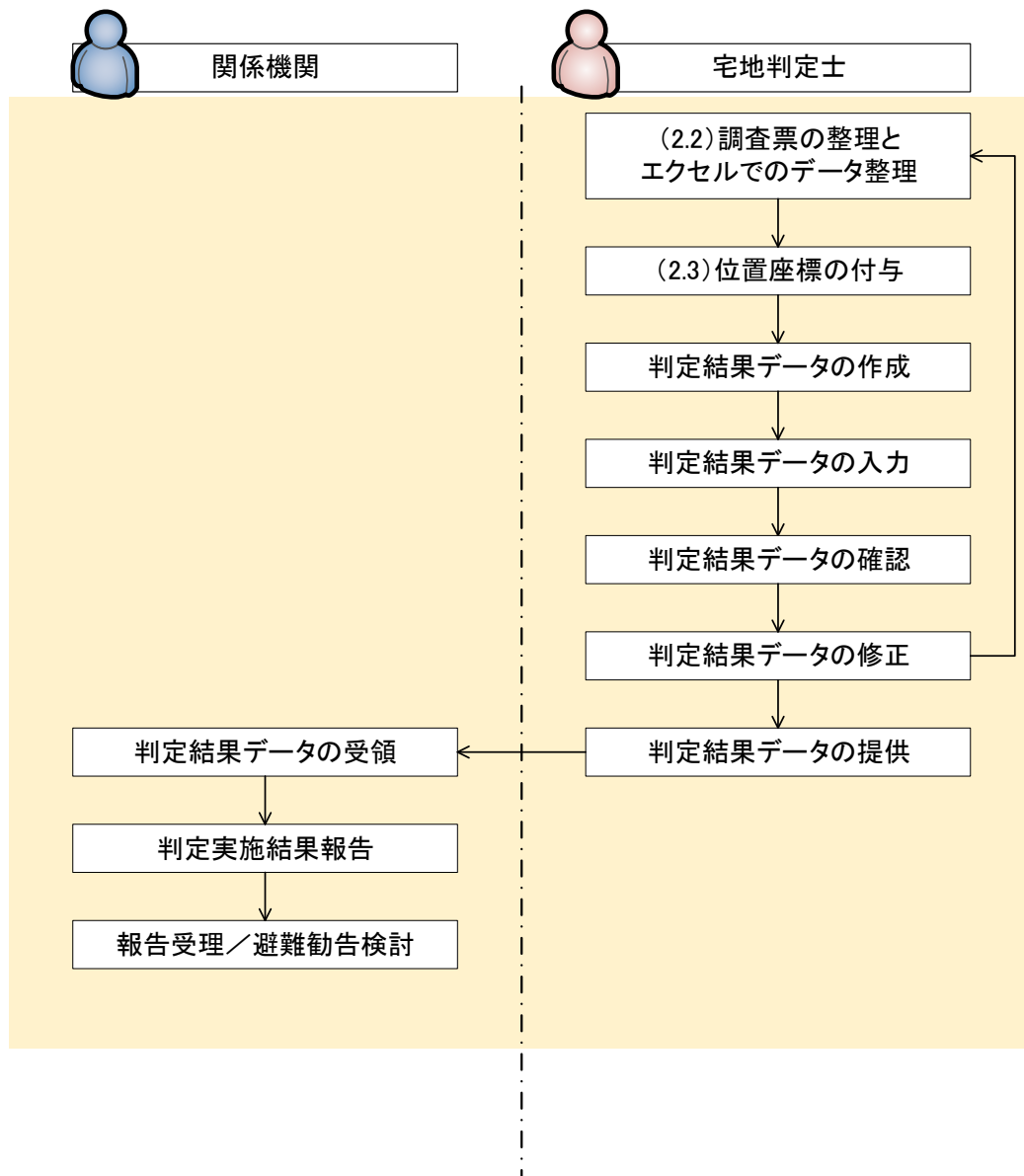


図 2-12 判定結果の WebGIS 上での共有フロー

以下に、受援自治体の情報共有システムを用いた情報共有手法とオープンソースソフトウェアを用いた情報共有手法に分けた共有手法について示す。

(1) 受援自治体の情報共有システムを用いた情報共有手法

情報共有の詳細については、自治体担当課に問い合わせること。

(2) オープンソースソフトウェアを用いた情報共有手法

受援自治体が情報共有システムを保持していない場合、オープンソースソフトウェアを用いた情報共有手法が必要となる。本マニュアルでは、オープンソースソフトウェアの Web-GIS を用いた情報共有手法について示す。

1) 関係機関作業

関係機関は、以下の判定実施および情報共有作業を実施する。

- ・ 宅地判定士から判定結果データを受領する。
- ・ 危険度判定実施結果を関係機関間で報告する。
- ・ 報告を受領し、避難勧告の検討を行う。

解説

(a) 判定結果データの受領

宅地判定士から判定結果データを受領する。

(b) 判定実施結果報告

受領した判定結果データをもとに関係機関間で危険度判定実施結果を報告する。本マニュアルでは、被災市区町村内の被災宅地実施本部（担当課）から災害対策本部（市区町村・町村役場）に対して報告が行われることを想定している。

(c) 報告受領／避難勧告検討

被災市区町村内の被災宅地実施本部（担当課）から報告を受領した災害対策本部（市区町村・町村役場）は、その情報をもとに Web-GIS 等を用いて状況を把握し、避難勧告検討等を行う。

2) 宅地判定士作業

宅地判定士は、以下の判定実施および情報共有作業を実施する。

- ・ 調査票をもとに Web-GIS 上で共有するための判定結果データを作成する。
- ・ 判定結果データを Web-GIS および Excel に入力する。
- ・ 判定結果データに齟齬がないか確認する。
- ・ 判定結果データに誤りがあった場合、正しい情報に修正する。
- ・ 判定結果データを関係機関に提供する。

解説

(a) 判定結果データの作成

2.2 章、2.3 章で整理した出来高情報をもとに Web-GIS 上で共有するための判定結果データとして地理空間情報 (KML ファイル) を作成し、KML フォルダに保存する。KML フォルダに保存する判定結果情報は出来高情報同様に、「調査対象市区町村コード (6 桁)」+「調査実施市区町村コード (6 桁)」+「調査月日 (4 桁)」+「任意の番号 (4 桁)」から成る付番規則で命名する。なお、KML データ作成の詳細については、参考に示す。




図 2-13 判定結果データ作成・保管のイメージ

(b) 判定結果データの入力

宅地判定士は、作成した地理空間情報 (KML ファイル) を Web-GIS に入力する。

(c) 判定結果データの確認

宅地判定士は、調査票と Web-GIS に入力した地理空間情報 (KML ファイル) に齟齬がないか確認する。

(d) 判定結果データの修正

判定結果データに誤りがあった場合、正しい情報に修正する。修正が必要な場合、宅地判定士は 2.2 章に述べた調査票の整理とエクセルでのデータ整理作業に

戻り、データの見直しを行う。この作業は、正しいデータが作成されるまで繰り返される。

(e) 判定結果データの提供

宅地判定士は、作成した判定結果データを関係機関に提供する。

参考1. 災害後の被災宅地危険度判定データ分析・活用

1.1 滑動崩落被害箇所の抽出と現地確認の実施

関係機関は、文献等を用いて事前に整理した滑動崩落被害箇所の位置座標を抽出する。抽出した位置座標は、後述する被災宅地危険度判定データベースに整理と保管するため、ポイントデータとして KML ファイルに変換する。KML ファイルへの変換が困難である場合は、SHP ファイルを推奨する。滑動崩落被害箇所については現地確認を実施する。

1.2 液状化発生区域の抽出と現地確認の実施

関係機関は、文献等を用いて事前に整理した液状化発生区域の位置座標を抽出する。抽出した位置座標は、後述する被災宅地危険度判定データベースに整理および保管するため、ポイントデータとして KML ファイルに変換する。KML ファイルへの変換が困難である場合は、SHP ファイルを推奨する。液状化発生区域については現地確認を実施する。

1.3 被災宅地危険度判定データベースの整理と保管

関係機関は、位置座標を抽出した滑動崩落被害箇所および液状化発生区域を被災宅地危険度判定データベースに整理・保管する。これにより、利用者は滑動崩落被害箇所および液状化発生区域の座標や被害状況等の属性情報を内包する KML ファイルの参照や加工が可能となる。また、KML ファイルのみならず、前章で述べた付番規則に基づいて出来高情報や調査票は整理されているため、データ詳細等を適宜参照することも可能である。

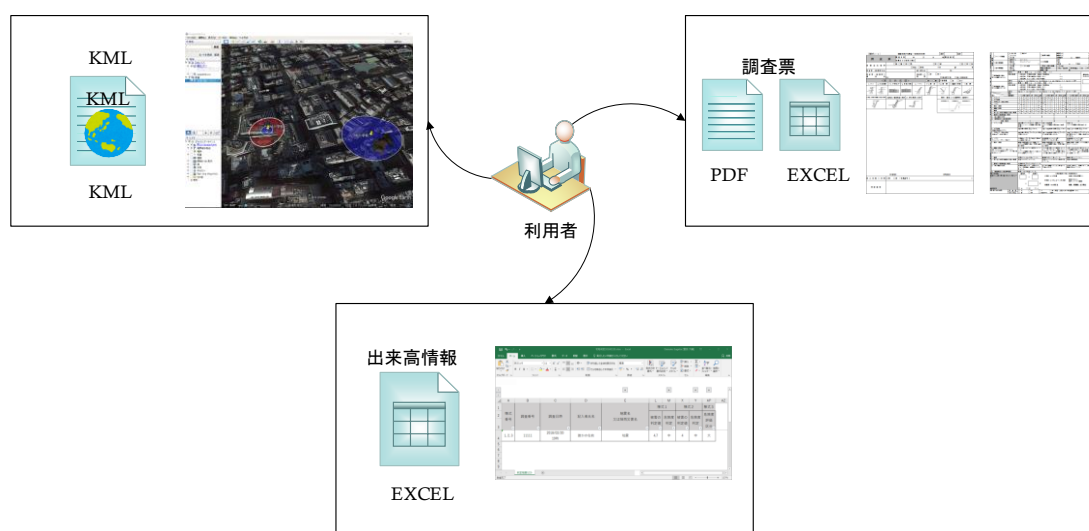


図 2-14 被災宅地危険度判定データの利用イメージ

参考2. エクセルマクロの操作マニュアル

2.1 エクセルマクロの機能

2.1.1 実施計画データの作成機能

本エクセルマクロを用いると、判定実施区域に対する宅地判定士の派遣計画班数と実際の派遣班数の情報を保有する実施計画データ（KML ファイル）を作成することができる。なお、データ作成にあたっては、あらかじめエクセルに計画日時、判定実施区域名称、経度、緯度、派遣計画班数、派遣日時、派遣班数、備考の情報を入力しておく必要がある。詳細は次章を参考のこと。

図 2-15 に実施計画データ（KML ファイル）を Web-GIS で可視化した結果（一例）を示す。判定実施区域に対する宅地判定士の派遣計画班数と実際の派遣班数の情報は、円で表現される。また、派遣計画班数は赤色で、派遣班数は青色で表現される。また、円の大きさはそれぞれ班数に比例して大きくなり、派遣計画数と派遣数が一致すると完全に青色で表示される。また、判定実施区域を地図上でクリックすると、吹き出し（バルーン）に詳細情報が表示される（図 2-16 参照）。

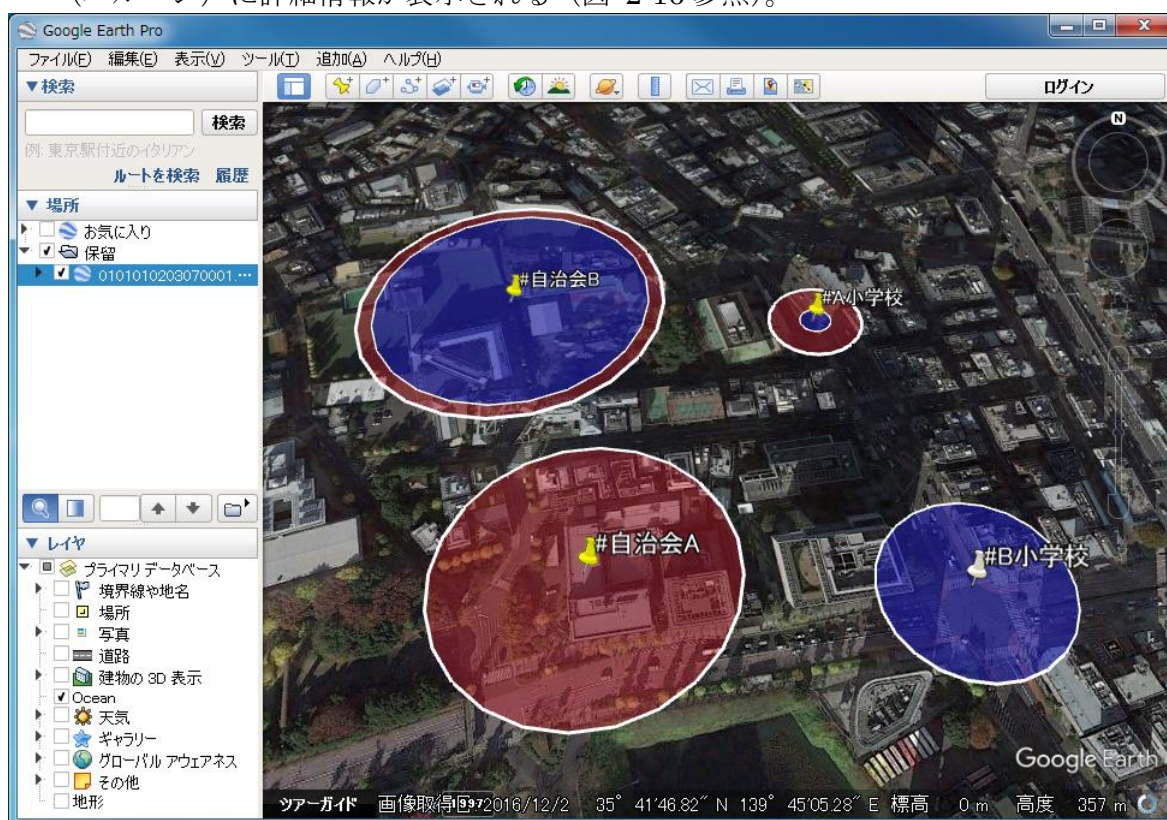


図 2-15 Web-GIS 上で可視化した実施計画データ

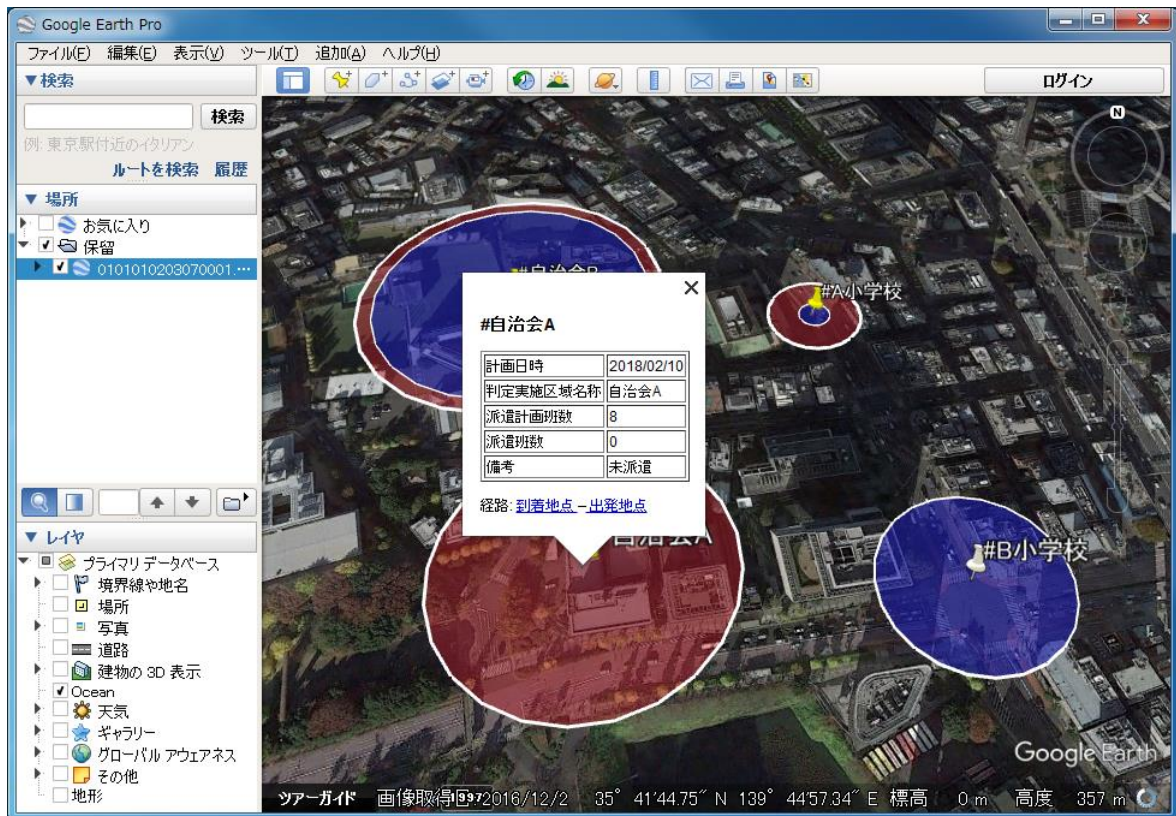


図 2-16 Web-GIS 上で可視化した実施計画データ

2.1.2 判定結果データの作成機能

本エクセルマクロを用いると、あらかじめ整理した調査票（エクセルデータ）をもとに判定結果データを作成することができる。判定結果データは、地理空間情報（KML ファイル）と出来高情報から構成される。詳細は次章を参考のこと。

図 2-17 に地理空間情報（KML ファイル）としての判定結果データを Web-GIS で可視化した結果（一例）を示す。地理空間情報（KML ファイル）としての判定結果の情報は調査箇所が点で表現される。また、調査箇所は危険度判定結果の大きさに合わせて色で表現される。危険であれば赤、要注意であれば黄、調査済みであれば青で表現される。また、調査箇所を地図上でクリックすると、吹き出し（バルーン）に詳細情報が表示される（図 2-18 参照）。

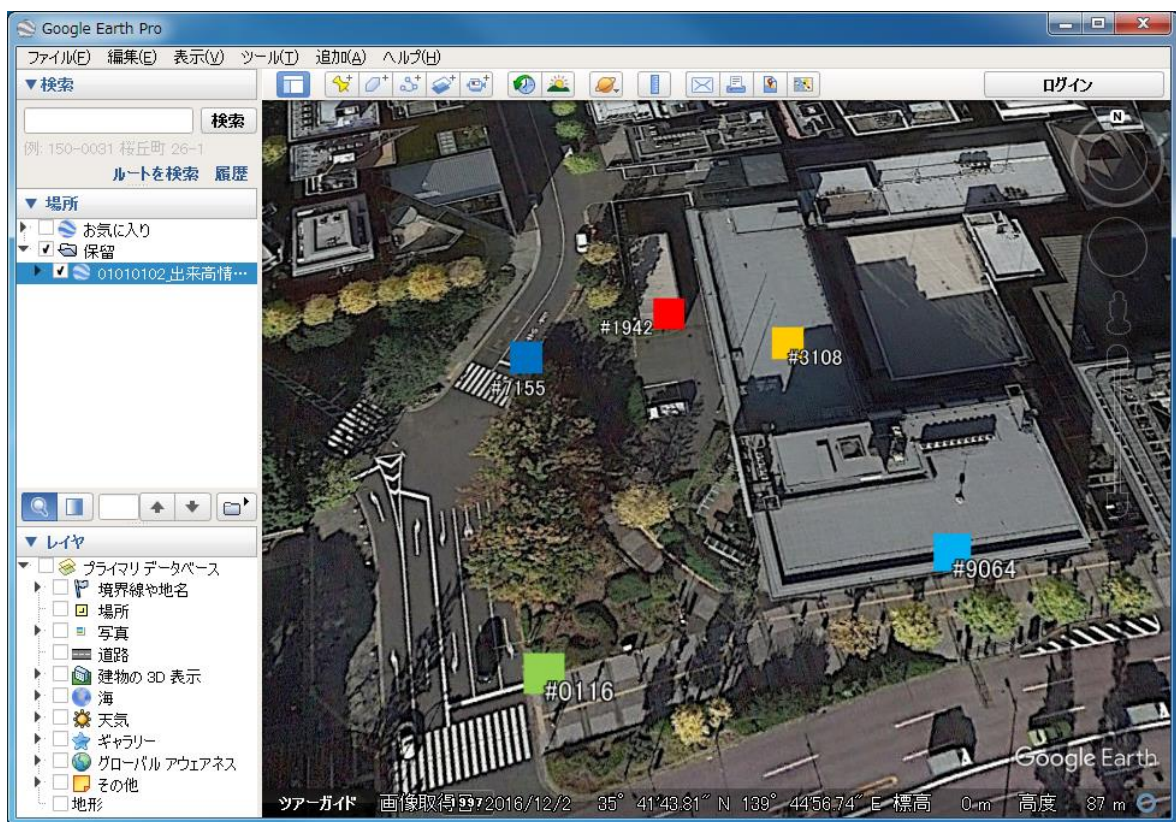


図 2-17 Web-GIS で可視化した判定結果データ

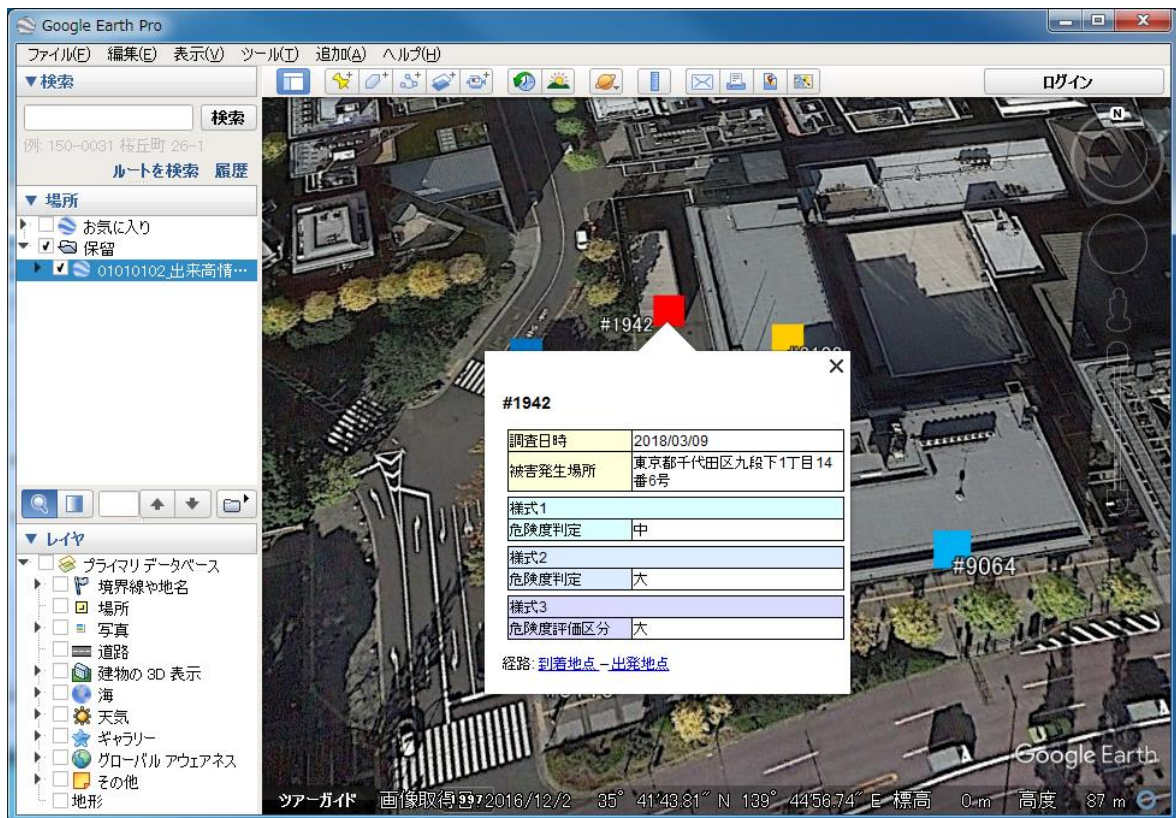


図 2-18 Web-GIS で可視化した判定結果データ

また、図 2-19 に出来高情報としての判定結果データを示す。このように調査票の内容がロングリストとして整理される。

The screenshot shows an Excel spreadsheet titled "01010102_出来高情報1.xlsx". The spreadsheet contains the following data:

| 様式番号 | 調査番号 | 調査日時 | 記入者氏名 | 地震名 又は降雨災害名 | 被害発生場所 | |
|-------|------|-------------------|-------|----------------|--------------------|-----------|
| | | | | | 名称 | 緯度 |
| 1.2.3 | 1942 | 2018/03/09 10時 | 佐藤 太郎 | 何葉大震災 | 東京都千代田区九段下1丁目14番6号 | 35.695711 |
| 1.3 | 3108 | 2018/03/09 14時 | 高橋 一 | 台風1号 | 東京都千代田区麹町5丁目4番 | |
| 2.3 | 7155 | 2018/03/09 9時 | 斎藤 二郎 | 局地的大震災 | 東京都千代田区九段下1丁目14番6号 | 35.695639 |

図 2-19 出来高情報としての判定結果データ

2.2 操作手順

2.2.1 実施計画データの作成手順

実施計画データの作成手順を以下に示す。

(1) 実施計画ファイルを作成

① エクセルを開く

新規の場合、「実施計画_雛形.xlsx」ファイルを開いてください。

既存のファイルを変更する場合、変更対象の既存ファイルを開いてください。

※開いたファイル上部に黄色いバーが表示されている場合

- ・保護ビュー

「編集を有効にする」をクリック

- ・セキュリティの警告

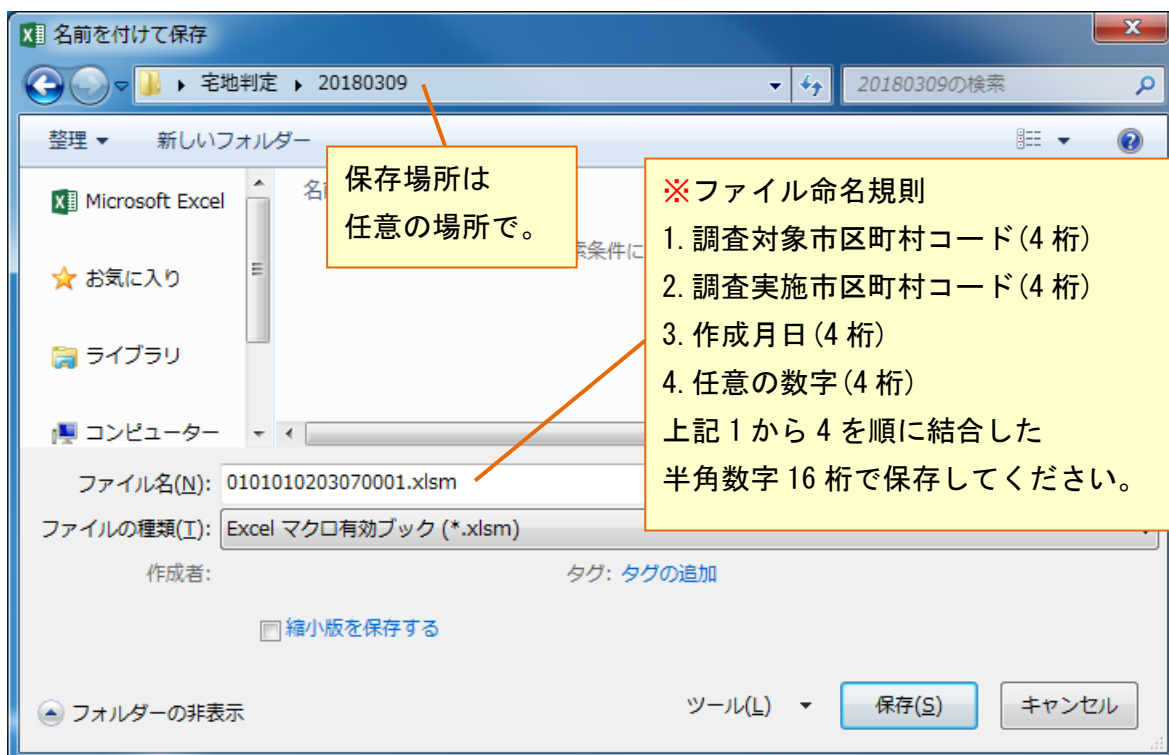
「コンテンツの有効化」をクリック

続いてメッセージが表示された場合は、「はい」をクリック

② 名前を付けて保存

「F12」キーを押し、一度「名前を付けて保存」をしてください。

ただし、既存ファイルを変更しており、ファイル名が命名規則通りになっている場合、「名前を付けて保存」は任意で行ってください。



③ 各項目入力

ファイル左下に2つタブが並んでいる内の「②実施計画」シートをクリックして、当該シートを表示し、各項目を下記の通り入力してください。

| | A | B | C | D | E | F | G | H |
|----|----------|----------|------------|-----------|--------|----------|------|----------|
| 1 | | | | | | | 作成日 | 20180307 |
| 2 | 計画日時 | 判定実施区域名称 | 経度 | 緯度 | 派遣計画班数 | 派遣日時 | 派遣班数 | 備考 |
| 3 | 20180210 | A小学校 | 139.750649 | 35.697324 | 3 | 20180220 | 1 | 特になし |
| 4 | 20180210 | B小学校 | 139.751384 | 35.695594 | 5 | 20180215 | 5 | 調査完了 |
| 5 | 20180210 | 自治会A | | | 8 | | 0 | 未派遣 |
| 6 | 20180210 | 自治会B | 139.748442 | 35.697486 | 10 | 20180218 | 9 | 難航中 |
| 7 | | | | | | | | |
| 8 | | | | | | | | |
| 9 | | | | | | | | |
| 10 | | | | | | | | |
| 11 | | | | | | | | |
| 12 | | | | | | | | |

- ・作成日……当日の日付
H1 に半角数字で「西暦 4 桁 & 月 2 桁 & 日 2 桁」
- ・計画日時……計画をした日付
A 列 3 行目以降に半角数字で「西暦 4 桁 & 月 2 桁 & 日 2 桁」
- ・判定実施区域名称……判定を行う区域や調査班の名称
B 列 3 行目以降に記入
- ・経度……判定区域の中心経度
C 列 3 行目以降に半角で記入
不明の場合空欄
- ・緯度……判定区域の中心緯度
D 列 3 行目以降に半角で記入
不明の場合空欄
- ・派遣計画班数……判定を行う予定の班数
E 列 3 行目以降に半角数字で記入
- ・派遣日時……最後に判定を行った日付
F 列 3 行目以降に半角数字で「西暦 4 桁 & 月 2 桁 & 日 2 桁」
未実施の場合空欄
- ・派遣班数……判定を行った延べ班数
G 列 3 行目以降に半角数字で記入
- ・備考……任意
H 列 3 行目以降に記入

④ 上書き保存

| | A | B | C | D | E | F | G | H |
|----|----------|----------|------------|-----------|--------|----------|------|----------|
| 1 | | | | | | | 作成日 | 20180307 |
| 2 | 計画日時 | 判定実施区域名称 | 経度 | 緯度 | 派遣計画班数 | 派遣日時 | 派遣班数 | 備考 |
| 3 | 20180210 | A小学校 | 139.750649 | 35.697324 | 3 | 20180220 | 1 | 特になし |
| 4 | 20180210 | B小学校 | 139.751384 | 35.695594 | 5 | 20180215 | 5 | 調査完了 |
| 5 | 20180210 | 自治会A | | | 8 | | 0 | 未派遣 |
| 6 | 20180210 | 自治会B | 139.748442 | 35.697486 | 10 | 20180218 | 9 | 難航中 |
| 7 | | | | | | | | |
| 8 | | | | | | | | |
| 9 | | | | | | | | |
| 10 | | | | | | | | |
| 11 | | | | | | | | |
| 12 | | | | | | | | |

(2) 実施計画データ作成準備

① 「①実施計画 KML 作成」シートを表示

【このファイルを開いたとき】
上に黄色にバーで、セキュリティの警告が出たときは、「コンテンツの有効化」→「はい」で警告を消してください。

【標準座標】
座標が記載されていないデータは、下記座標が入ります。(変更可)
座標が記載されていない = 緯度、経度どちらかまたはどちらも記載なし。
※緯度、経度は必須です。

| | |
|------|--|
| 所在地 | |
| 緯度 ※ | |
| 経度 ※ | |

【1班の半径】
調査班1班につき何mとするか、下記に入力してください。
未入力の場合10mになります。

| | |
|-------|---|
| 1班の半径 | m |
|-------|---|

【KMLファイル作成手順】
1.「②実施計画」シートを記入してください。
2.「KML作成」ボタンを押下してください。
3.このファイルが保存されているフォルダ内に「実施計画KML」フォルダが作成され、その中にKMLファイルが保存されます。
(既に「実施計画KML」フォルダが有る場合は、そちらに保存されます。)

件数が多い場合、少し時間がかかることがあります。

KML作成

② 必要項目記入

実施計画情報に緯度・経度が記入されていない場合、仮の座標として標準座標が使用されますので、任意の緯度及び経度を記入してください。(所在地は必須ではありません。)

1 班の半径は、調査班 1 班につき半径何 m の円を表示させるかを任意で設定可能です。

未入力の場合、自動で 10m になります。

0101010203070001.xlsm - Excel

ファイル ホーム 挿入 ページレイアウト 数式 データ 校閲 表示 開発 実行したい作業を入力してください 共有

【このファイルを開いたとき】
上に黄色にバーで、セキュリティの警告が出たときは、
「コンテンツの有効化」→「はい」で警告を消してください。

【標準座標】
座標が記載されていないデータは、下記座標が入ります。(変更可)
座標が記載されていない = 緯度、経度どちらかまたはどちらも記載なし。
※緯度、経度は必須です。

| | |
|------|-------------------|
| 所在地 | 東京都千代田区九段北1丁目14-6 |
| 緯度 ※ | 35.695662 |
| 経度 ※ | 139.749206 |

【1班の半径】
調査班1班につき何mとするか、下記に入力してください。
未入力の場合10mになります。

| | | |
|-------|----------------------|---|
| 1班の半径 | <input type="text"/> | m |
|-------|----------------------|---|

【KMLファイル作成手順】
1.「②実施計画」シートを記入してください。
2.「KML作成」ボタンを押下してください。
3.このファイルが保存されているフォルダ内に「実施計画KML」フォルダが作成され、その中にKMLファイルが保存されます。
(既に「実施計画KML」フォルダが有る場合は、そちらに保存されます。)

件数が多い場合、少し時間がかかることがあります。

KML作成

①実施計画KML作成 ②実施計画

準備完了

(3) 実施計画データ作成

① 「KML 作成」ボタンを押下

【このファイルを開いたとき】
上に黄色にバーで、セキュリティの警告が出たときは、
「コンテンツの有効化」→「はい」で警告を消してください。

【標準座標】
座標が記載されていないデータは、下記座標が入ります。(変更可)
座標が記載されていない = 緯度、経度どちらかまたはどちらも記載なし。
※緯度、経度は必須です。

| | |
|------|-------------------|
| 所在地 | 東京都千代田区九段北1丁目14-6 |
| 緯度 ※ | 35.695662 |
| 経度 ※ | 139.749206 |

【1班の半径】
調査班1班につき何mとするか、下記に入力してください。
未入力の場合10mになります。

| | |
|-------|------------------------|
| 1班の半径 | <input type="text"/> m |
|-------|------------------------|

【KMLファイル作成手順】
1.「②実施計画」シートを記入してください。
2.「KML作成」ボタンを押下してください。
3.このファイルが保存されているフォルダ内に「実施計画KML」フォルダが作成され、その中にKMLファイルが保存されます。
(既に「実施計画KML」フォルダが有る場合は、そちらに保存されます。)

件数が多い場合、少し時間がかかることがあります。

KML作成

準備完了

Microsoft Excel

0101010203070001.kmlファイルを作成しました。
件数：4件

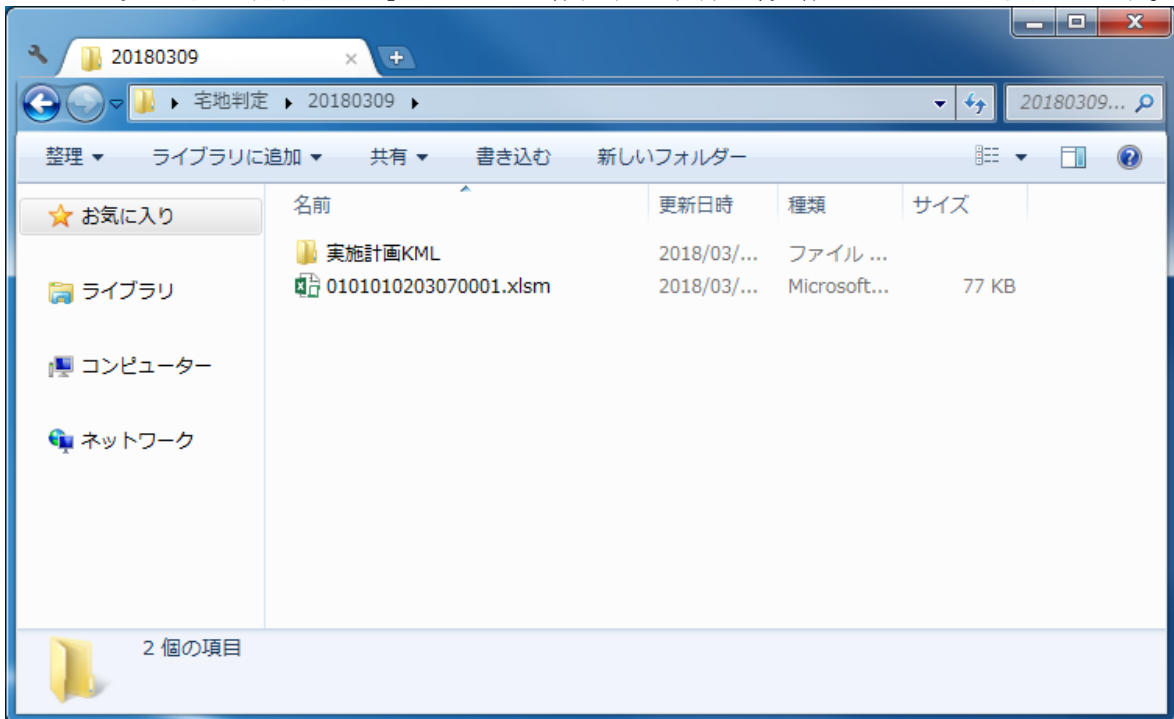
OK

↑ 作成完了時に表示されるポップアップ
作成されたファイル名及び、
出力された件数が表示されます。

② 「実施計画 KML」フォルダ

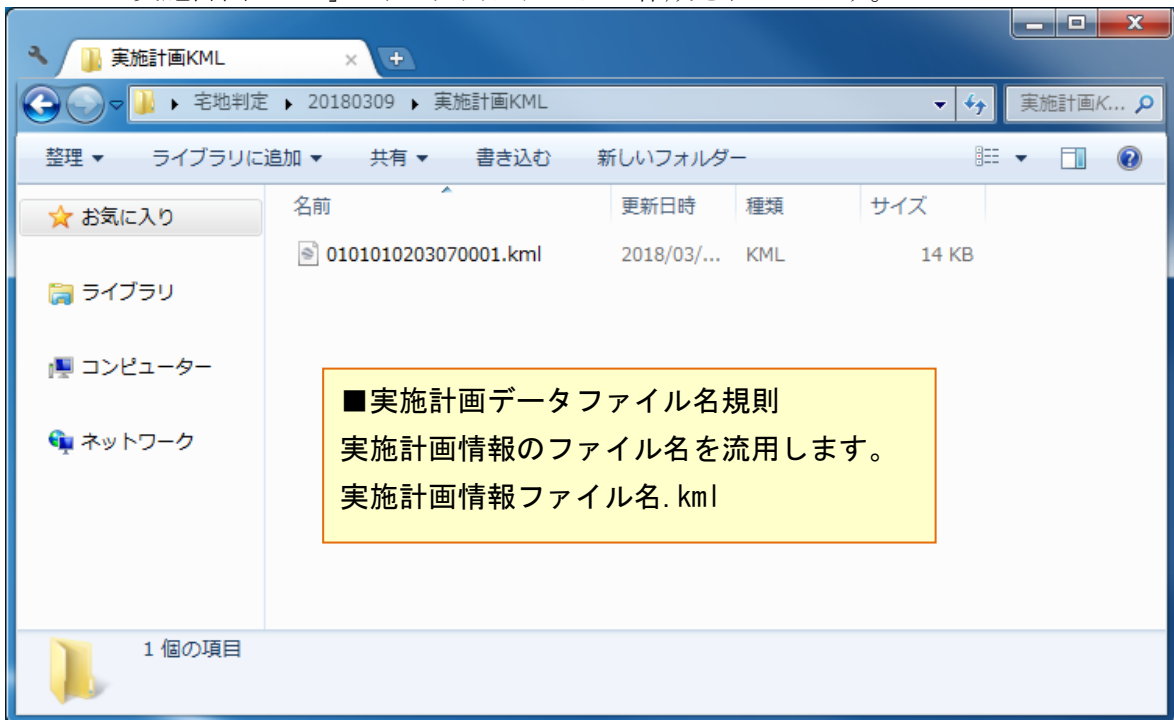
(1)②のフォルダ内に「実施計画 KML」フォルダが作成されます。

既に「実施計画 KML」フォルダが存在する場合は、既存のフォルダを使用します。



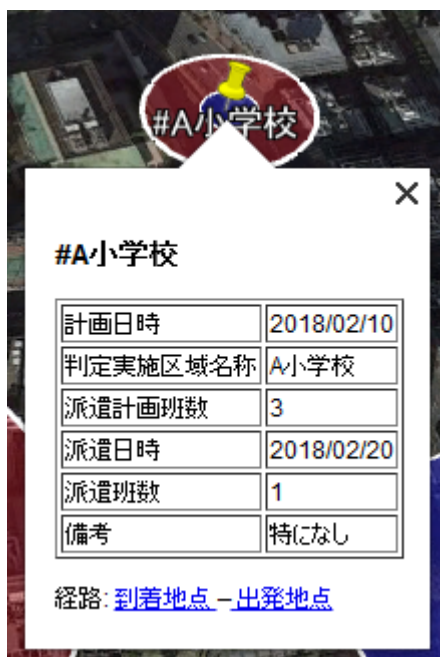
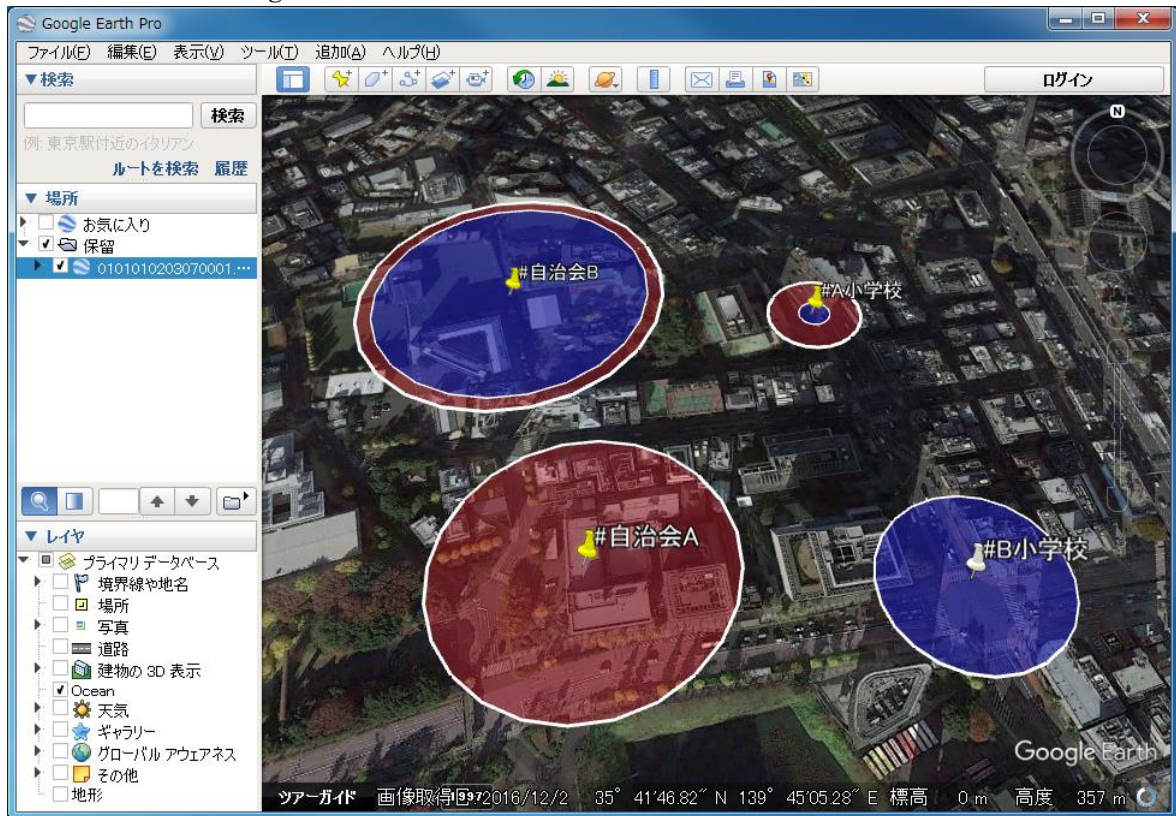
③ 実施計画データ

「実施計画 KML」フォルダ内にデータが作成されています。



(4)③のファイルは Web-GIS など確認可能です。

画像は Google Earth Pro で表示した例です。



ピンをクリックするとバルーンが表示されます。

・表示名

実施計画情報の「判定実施区域名称」を使用
#判定実施区域名称

・マップピンの色

黄…未完了(派遣計画班数 > 派遣班数)
白…完了(派遣計画班数 <= 派遣班数)

・円の色

赤…派遣計画班数
青…派遣班数

2.2.2 判定結果データの作成手順

判定結果データの作成手順を以下に示す。

調査票をエクセルで作成しない場合は、(5)から実行。

(1) 調査票を作成

① 調査票のエクセルファイルを開き、調査情報を記入

※開いたファイル上部に黄色いバーが表示されている場合

- ・保護ビュー

「編集を有効にする」をクリック

- ・セキュリティの警告

「コンテンツの有効化」をクリック

続いてメッセージが表示された場合は、「はい」をクリック

| | | | | | | | | | |
|--|--------|---|-----------|---------|---|--|--|------|--|
| (様式-1) | | 擁壁被害状況調査・危険度判定票 | | | | 緯度 | | 経度 | |
| 調 査 票 | | 調査日時 | 年 月 日 | | 時 | 調査番号 | | | |
| | | 地震名又は降雨災害名 | | | | | | | |
| 被害発生場所 | | <input type="checkbox"/> 都 <input type="checkbox"/> 道 <input type="checkbox"/> 府 <input type="checkbox"/> 県 | | | <input type="checkbox"/> 市 <input type="checkbox"/> 郡 | | <input type="checkbox"/> 区 <input type="checkbox"/> 町 <input type="checkbox"/> 村 | | |
| | | <input type="checkbox"/> 地区 <input type="checkbox"/> 団地 | | | 丁目 | | 番 号 | | |
| 所有者・管理者氏名 | | | | 記入者氏名 | | TEL: | | | |
| 所有者・管理者の連絡先 TEL: | | | | 居住者への説明 | | <input type="checkbox"/> 済 <input type="checkbox"/> 未了 | | | |
| | | | | | | <input type="checkbox"/> 居住者不在 <input type="checkbox"/> 老人独居住宅 | | | |
| <被災状況図> | | | | | <input type="checkbox"/> 有 <input type="checkbox"/> 無 | | 応急措置 <input type="checkbox"/> 済 <input type="checkbox"/> 未了 | | |
| 1.クラック | 2.水平移動 | 3-1.不同沈下 | 3-2.目地の開き | 4.ハラミ | 5-1.傾斜 | 5-2.倒壊 | 6.擁壁の折損 | 7.崩壊 | |
| | | | | | | | | | |
| 8. 崩出し・傾斜・擁壁の天鼓の傾斜 9. 基礎及び基礎地盤の被害 10. 排水施設の変状 | | | | | | 建物・道路との位置関係(基礎点) | | | |
| <div style="border: 1px solid orange; padding: 10px;"> <p>※様式-1(表)の入力規則、入力時の注意事項※</p> <p>特記事項以外は埋めてください。</p> <ul style="list-style-type: none"> ■緯度・経度 半角で入力 ■調査日時 年月日時各項目を半角数字で入力 ■調査番号 半角数字で入力 調査票において一意の値 ■被害発生場所 都道府県、市郡、区町村、地区団地 は該当するものにチェック ■TEL(所有者及び記入者) 半角で入力 ■居住者への説明 済 もしくは 未了 にチェック 未了の場合、居住者不在 もしくは 老人独居住宅 にチェック ■被災状況図 有 もしくは 無 にチェック 有の場合、画像を貼り付ける ■応急措置 済 もしくは 未了 にチェック ■被災写真の有無 有 もしくは 無 にチェック 有の場合、写真番号を半角で入力 複数の場合は「,(カンマ)」区切り </div> | | | | | | | | | |
| [平面図] | | | | | [断面図] | | | | |
| 被災写真の有無 | | <input type="checkbox"/> 無 <input type="checkbox"/> 有→写真番号 [] | | | | | | | |
| 特記事項 | | | | | | | | | |












| | | | | | | |
|--------------------|---|---|---|---|---|--|
| 擁壁の基礎的 条件 | <input type="checkbox"/> エコノミー系擁壁 | <input type="checkbox"/> L(逆T)型 <input type="checkbox"/> もたれ式 <input type="checkbox"/> その他 | <input type="checkbox"/> 重力式 | <input type="checkbox"/> 増積み擁壁 | 増積み部分[] 擁壁部分[] 全擁壁高 []m 増設高 []m | |
| | <input type="checkbox"/> 煉石積擁壁 | <input type="checkbox"/> 場所打ち <input type="checkbox"/> プレキャスト | <input type="checkbox"/> エコノミー系 | <input type="checkbox"/> 二段擁壁 | 上部[] 下部[] 上部高 []m ; 下部高 []m | |
| | <input type="checkbox"/> 空石積擁壁 | <input type="checkbox"/> 間地石 <input type="checkbox"/> その他[] | <input type="checkbox"/> 玉石積 <input type="checkbox"/> くずれ石積 | <input type="checkbox"/> 突出し床版付擁壁 | <input type="checkbox"/> その他[] | |
| | | <input type="checkbox"/> 擁壁の設置条件 | | <input type="checkbox"/> 切土・盛土壁 <input type="checkbox"/> 軟弱地盤上 <input type="checkbox"/> 底 <input type="checkbox"/> 不明 | | |
| | | 擁壁の高さ | | 擁壁の勾配 | 度 | |
| 基礎点 | <input type="checkbox"/> 影響範囲に崖角 または道路がある(A) | ①湧水 乾燥：0 逕瀝：0.4 にじみ出し、流出：0.8 ②排水施設 ・水放孔有、天端排水溝有、表面水の浸透防止：0 ・水放孔有、天端は表面水が浸透しやすい：0.4 ・水放孔無、あっても数、寸法が不適当：0.8 ③高さ H≦1m：0 1m<H≦2m：0.2 2m<H≦4m：0.4 4m<H≦5m：0.6 5m<H：0.8 | 基礎点計 ①+②+③ | | | |
| | <input type="checkbox"/> 影響範囲に崖角 または道路がない(B) | ①湧水 乾燥：0 逕瀝：0.2 にじみ出し、流出：0.4 ②排水施設 ・水放孔有、天端排水溝有、表面水の浸透防止：0 ・水放孔有、天端は表面水が浸透しやすい：0.2 ・水放孔無、あっても数、寸法が不適当：0.4 ③高さ H≦1m：0 1m<H≦2m：0.1 2m<H≦4m：0.2 4m<H≦5m：0.3 5m<H：0.4 | | | | |
| 区分 | 項目 | 程度 | 小 | 中 | 大 | |
| 現状形 態と配 点表 | 1 | ※様式-1(裏)の入力規則、入力時の注意事項※ | | | | |
| | 2 | 全項目埋めてください。 | | | | |
| | 3 | ■擁壁の基礎的条件 | | | | |
| | 4 | 擁壁の種類 …… いずれかにチェックし、詳細にチェック・記入 | | | | |
| | 5 | 擁壁の設置条件 …… いずれかにチェック | | | | |
| | 6 | 擁壁の高さ …… 半角で入力 | | | | |
| | 7 | 擁壁の勾配 …… 半角で入力 | | | | |
| 大・中・小の 概要説 明 | 1 | ■基礎点 | | | | |
| | 2 | (A)または(B)にチェック | | | | |
| | 3 | チェックした方の①+②+③の配点数を半角で入力 | | | | |
| | 4 | ■被害点 | | | | |
| | 5 | 配点数を半角で入力 | | | | |
| | 6 | ■被害の判定値 | | | | |
| | 7 | 基礎点と被害点の入力後、自動入力 | | | | |
| 大・中・小の 概要説 明 | 1 | ■危険度判定 | | | | |
| | 2 | 被害の判定値に合わせて、自動チェック | | | | |
| | 3 | ■所見(記入者の意見) | | | | |
| | 4 | 緊急度 …… 大中小のいずれかにチェック | | | | |
| | 5 | 拡大の見込み …… 有、無、判断不可のいずれかにチェック | | | | |
| | 6 | 何かあれば備考に記入 | | | | |
| | 7 | | | | | |
| 大・中・小の 概要説 明 | 8 | 張り出し床版付擁壁の支柱の横傷 | 支柱にひびが入っている。 | 支柱のエコノミーがはがれて鉄筋が見えている。 | 支柱の剪断破壊。 | |
| | 9 | 基礎及び基礎地盤の被害 | 大規模な沈下や割れが生じている。 | | | |
| | 10 | 排水施設の現状 | 天端排水溝にすれ、欠損がある。又は、天端背面、舗装面に割れが見られる。 | 左に加え擁壁の割れ又は目地からの湧水がある。 | 水放孔の詰まり、破損があり、排水機能が失われている。 | |
| | 11 | 擁壁背面の水浸留等状況 | 観察して水が流出している。 | | | |
| | 被害の判定値 (基礎点に上記の最大値を加えた点数とする) | | 基礎点 + 被害点 [] + [] = [] 点 | ☆被害程度の点数と危険度判定☆ 小被害：4.5点未満 当面は災害上問題なし 中被害：4.5点以上～8.5点未満 制限付きを立入、通行していれば避難 大被害：8.5点以上 危険、要避難。立入禁止 | | |
| | 危険度判定 | | <input type="checkbox"/> 大 <input type="checkbox"/> 中 <input type="checkbox"/> 小 | | | |
| | 所見(記入者の意見) | | 緊急度 <input type="checkbox"/> 大 <input type="checkbox"/> 中 <input type="checkbox"/> 小 (人命・財産・交通の3点を判定基準とする。) | 拡大の見込み <input type="checkbox"/> 有 <input type="checkbox"/> 無 <input type="checkbox"/> 判断不可 (備考：) | | |

(様式-2)

宅地地盤/のり面・自然斜面被害状況調査・危険度判定票

緯度

経度

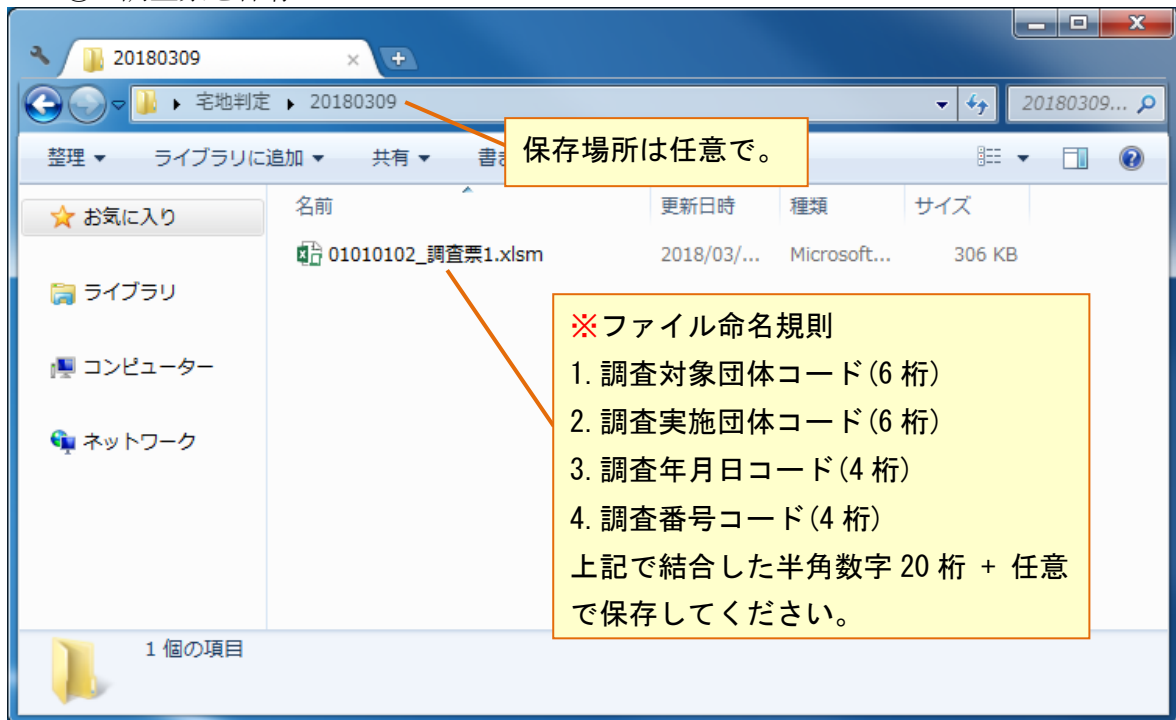
| | | | | | | | | | | | |
|---|---|---|---|---|---|---|---|---|---|---|--|
| 調 査 票 | | 調査日時 | 年 | 月 | 日 | 時 | 調査番号 | | | | |
| | | 地震名又は降雨災害名 | | | | | | | | | |
| 被害発生場所 | | <input type="checkbox"/> 都 <input type="checkbox"/> 道 <input type="checkbox"/> 府 <input type="checkbox"/> 県 | | | | | <input type="checkbox"/> 市 <input type="checkbox"/> 郡 | | <input type="checkbox"/> 区 <input type="checkbox"/> 町 <input type="checkbox"/> 村 | | |
| | | <input type="checkbox"/> 地区 <input type="checkbox"/> 団地 | | 丁目 | | 番 | | | 号 | | |
| 所有者・管理者氏名 | | | | 記入者氏名 | | TEL: | | | | | |
| 所有者・管理者の連絡先 | | TEL: | | 居住者への説明 | | <input type="checkbox"/> 済 <input type="checkbox"/> 未了 | | | | | |
| | | | | | | <input type="checkbox"/> 居住者不在 <input type="checkbox"/> 老人独居住宅 | | | | | |
| <被災状況図> | | | | | | | | | | | |
| <input type="checkbox"/> 有 <input type="checkbox"/> 無 | | | | | 応急措置 <input type="checkbox"/> 済 <input type="checkbox"/> 未了 | | | | | | |
| 宅地地盤 | | | | | のり面・自然斜面 | | | | | | |
| 1.クラック | 2.陥没 | 3.沈下 | 4.段差 | 5.隆起 | 1.クラック | 2-1.凹み | 2-2.盛りみ | 3.がり浸食 | 4-1.滑落 | 4-2.崩壊 | |
|  |  |  |  |  |  |  |  |  |  |  | |
| 5. のり面 | | | | | | | | | | | |
| <p>※様式-2(表)の入力規則、入力時の注意事項※</p> <p>特記事項以外は埋めてください。</p> <ul style="list-style-type: none"> ■緯度・経度 半角で入力 ■調査日時 年月日時各項目を半角数字で入力 ■調査番号 半角数字で入力 ■被害発生場所 都道府県、市郡、区町村、地区団地 は該当するものにチェック ■TEL(所有者及び記入者) 半角で入力 ■居住者への説明 済 もしくは 未了 にチェック ■被災状況図 有 もしくは 無 にチェック ■応急措置 済 もしくは 未了 にチェック ■被災写真の有無 有 もしくは 無 にチェック 有の場合、写真番号を半角で入力 複数の場合は「, (カンマ)」区切り | | | | | | | | | | | |
| [平面図] | | | | | [断面図] | | | | | | |
| 被災写真の有無 | | <input type="checkbox"/> 無 <input type="checkbox"/> 有 →写真番号 [] | | | | | | | | | |
| 特記事項 | | | | | | | | | | | |

| のり面・自然斜面の基礎的条件 | | | | | | |
|--------------------------------------|-----------------------------------|--|---------------|---|--------------|---|
| 地盤 | 岩 | <input type="checkbox"/> 軟岩 <input type="checkbox"/> 硬岩 <input type="checkbox"/> 不明 | | オーバーハング <input type="checkbox"/> 無 <input type="checkbox"/> 有 | | |
| | 土 砂 | <input type="checkbox"/> 砂質土 <input type="checkbox"/> 礫質土 <input type="checkbox"/> 粘性土 <input type="checkbox"/> 不明 | | 排水施設 <input type="checkbox"/> 無 <input type="checkbox"/> 有(のり肩、小段排水) | | |
| のり面高 (複合のり面は擁壁高含) | 最大高 | m (平均高 m) | | のり面保護工 <input type="checkbox"/> 無 <input type="checkbox"/> 植生土 <input type="checkbox"/> 構造物 | | |
| | (うち擁壁高) | m | | 擁壁配置 <input type="checkbox"/> のり面の上部 <input type="checkbox"/> のり面の中部 | | |
| のり面勾配 | 度 | | | <input type="checkbox"/> のり面の下部 <input type="checkbox"/> 全面 | | |
| のり長さ | m | | | 家屋の有無 上部 <input type="checkbox"/> 有 <input type="checkbox"/> 無 : 下部 <input type="checkbox"/> 有 <input type="checkbox"/> 無 | | |
| 変状形態と配点表 | | | | | | |
| 宅 地 盤 | 変状形態のチェック(複数可) | 小 | | 中 | 大 | |
| | 1 クラック(幅) | 3cm未満 | 1 | 3~15cm未満又は複数 | 3 15cm以上又は全面 | 5 |
| | 2 陥没(深さ) | 20cm未満 | 2 | 20~50cm未満 | 4 50cm以上 | 6 |
| | 3 沈下(沈下量) | 10cm未満 | 2 | 10~25cm未満 | 4 25cm以上 | 7 |
| | 4 段差(段差量) | 20cm未満 | 3 | 20~50cm未満 | 5 50cm以上 | 8 |
| | 5 隆起(隆起量) | 20cm未満 | 7 | 20~50cm未満 | 8 50cm以上 | 9 |
| | 6 湧水、噴砂 | <input type="checkbox"/> 無 <input type="checkbox"/> 有→+1点(上の点数に1点加える) | | | | |
| の り 面 ・ 自 然 斜 面 | 変状形態のチェック(複数可) | 小 | | 中 | 大 | |
| | 1 クラック(幅) | 3cm未満又は単数 | 1 | 3~15cm未満又は複数 | 3 15cm以上又は全面 | 5 |
| | 2 ハラミ | ※様式-2(裏)の入力規則、入力時の注意事項 | | | | |
| | 3 ガリ | 全項目埋めてください。 | | | | |
| | 4 滑落 | ■返上形態と配点表 | | 6 湧水、噴砂 …………… 無もしくは有にチェック 8 湧水、落石・転石 … 無もしくは有にチェック | | |
| | 5 のり面 (植生工) | ■被害の判定値 | | 半角数字で入力 | | |
| | | ■危険度判定 | | 被害の判定値に合わせて、自動チェック | | |
| 自 然 斜 面 | 6 排水 | ■所見(記入者の意見) | | 緊急度 …………… 大中小のいずれかにチェック 拡大の見込み … 有、無、判断不可のいずれかにチェック 何かあれば備考に記入 | | |
| | | 7 のり面内の水道管等の破裂 | 破裂して水が流出している。 | | | 8 |
| | 8 湧水、落石・転石 | <input type="checkbox"/> 無 <input type="checkbox"/> 有→+1点(上の点数に1点加える) | | | | |
| | 被害の判定値 (上記の最大値を被害程度 の点数とする) | 点 | | ☆被害程度の点数と危険度判定☆ 小被害：1~3点(当面は防災上問題なし) 中被害：4~7点(制限付き立入。進行していれば避難) 大被害：8~10点(危険、要避難、立入禁止) | | |
| | 危険度判定 | <input type="checkbox"/> 大 <input type="checkbox"/> 中 <input type="checkbox"/> 小 | | | | |
| 所見 (記入者の意見) | 緊急度 | <input type="checkbox"/> 大 <input type="checkbox"/> 中 <input type="checkbox"/> 小 (人命・財産・交通の3点を判断基準とする。) | | | | |
| | 拡大の見込 | <input type="checkbox"/> 有 <input type="checkbox"/> 無 <input type="checkbox"/> 判断不可 (備考：) | | | | |

(様式-3) 擁壁・のり面の崩壊に伴う影響範囲図

| | | | | | | | |
|--|-------------------------------|---|---|---|----------------------------|--|---|
| | | | | 緯度 | | 経度 | |
| 地震名又は降雨災害名 | | | | 調査番号 | | | |
| 調査日 | 年 | 月 | 日 | 時 | 記入者氏名 | | |
| | | | | TEL : | | | |
| 擁壁・のり面の危険度評価区分 〔小被害 簡易青〕 〔中被害 簡易黄色〕 〔大被害 〕 | | | | 影響 範囲 の 設 定 | 被災箇所 D1(m) | | |
| | | | | | 被災範囲 D2(m) = D1+H | | |
| 擁壁・のり面 条件 | 〔擁壁のり面〕 高さ H(m) | | | | 水 下 平 端 上 端 | L1(m) | $\alpha < 45^\circ : 0.6H$ $45^\circ \leq \alpha < 60^\circ : 0.9H$ $60^\circ \leq \alpha : 1.3H$ |
| | 〔擁壁のり面〕 勾配 α (°) | | | | | L2(m) | $\alpha < 45^\circ : H$ $45^\circ \leq \alpha < 60^\circ : 1.5H$ $60^\circ \leq \alpha : 2.0H$ |
| | 地表面勾配 β (°) | | | L' (m) | | $\alpha < 45^\circ : 0.4H$ $45^\circ \leq \alpha < 60^\circ : 0.6H$ $60^\circ \leq \alpha : H$ | |
| 被災した擁壁・のり面と宅地・建物等の位置関係図 | | | | <input type="checkbox"/> 有 <input type="checkbox"/> 無 | | | |
| <p>※様式-3(表)の入力規則、入力時の注意事項※</p> <p>様式-1 及び様式-2 に基づいて入力してください。</p> <p>特記事項以外は埋めてください。</p> <ul style="list-style-type: none"> ■緯度・経度 半角で入力 ■調査番号 半角数字で入力 調査票において一意の値 ■調査日時 年月日時各項目を半角数字で入力 ■TEL(記入者) 半角で入力 ■擁壁・のり面の危険度評価区分 リストから該当評価区分を選択 ■擁壁・のり面条件 各項目を半角で入力 ■影響範囲の設定 被災箇所を半角で入力 被災箇所以外は自動入力 ■被災した擁壁・のり面と宅地・建物等の位置関係図 有 もしくは 無 にチェック 有の場合、画像を貼り付ける | | | | | | | |
| 特記事項 | | | | | | | |

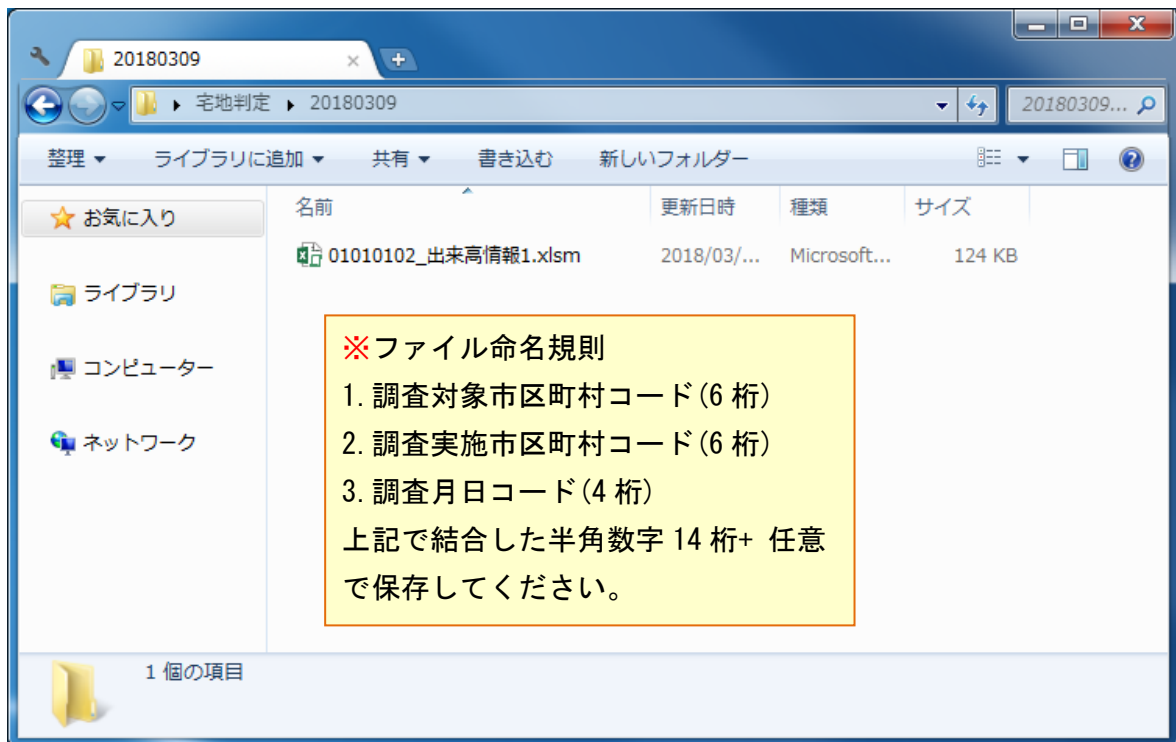
② 調査票を保存



(2) 必要ファイルの準備

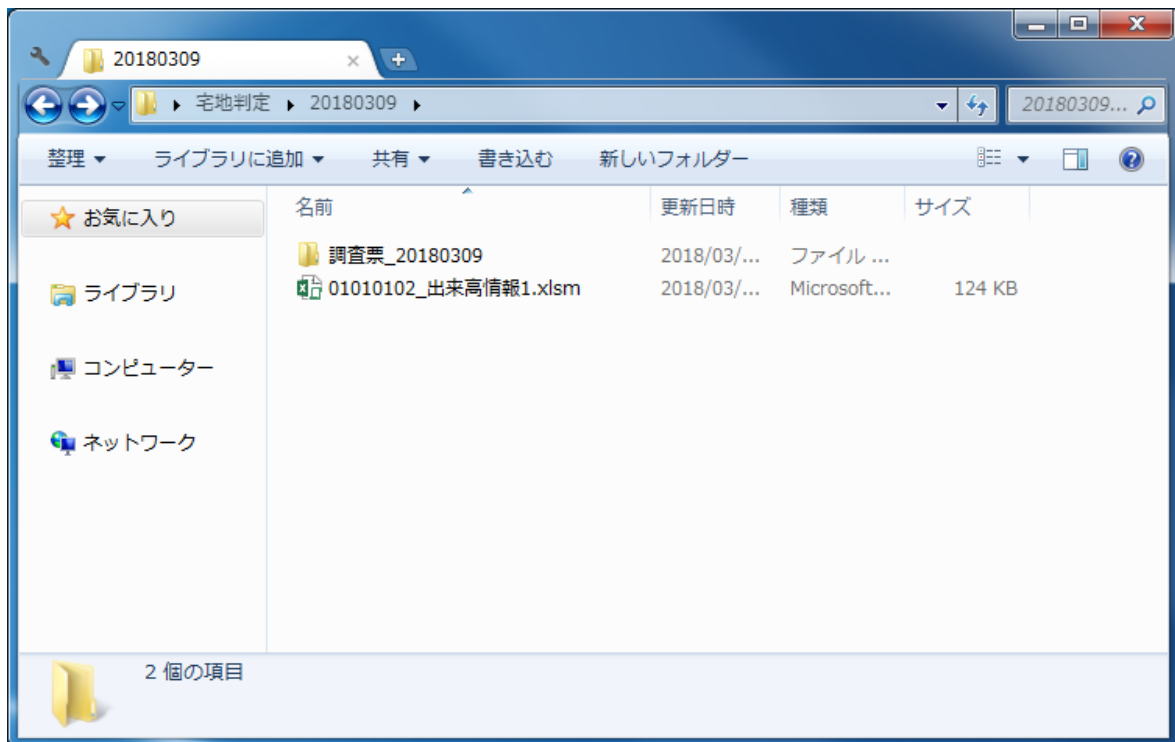
① 出来高情報ファイル保存

任意のフォルダに調査結果を出力するファイルを保存してください。



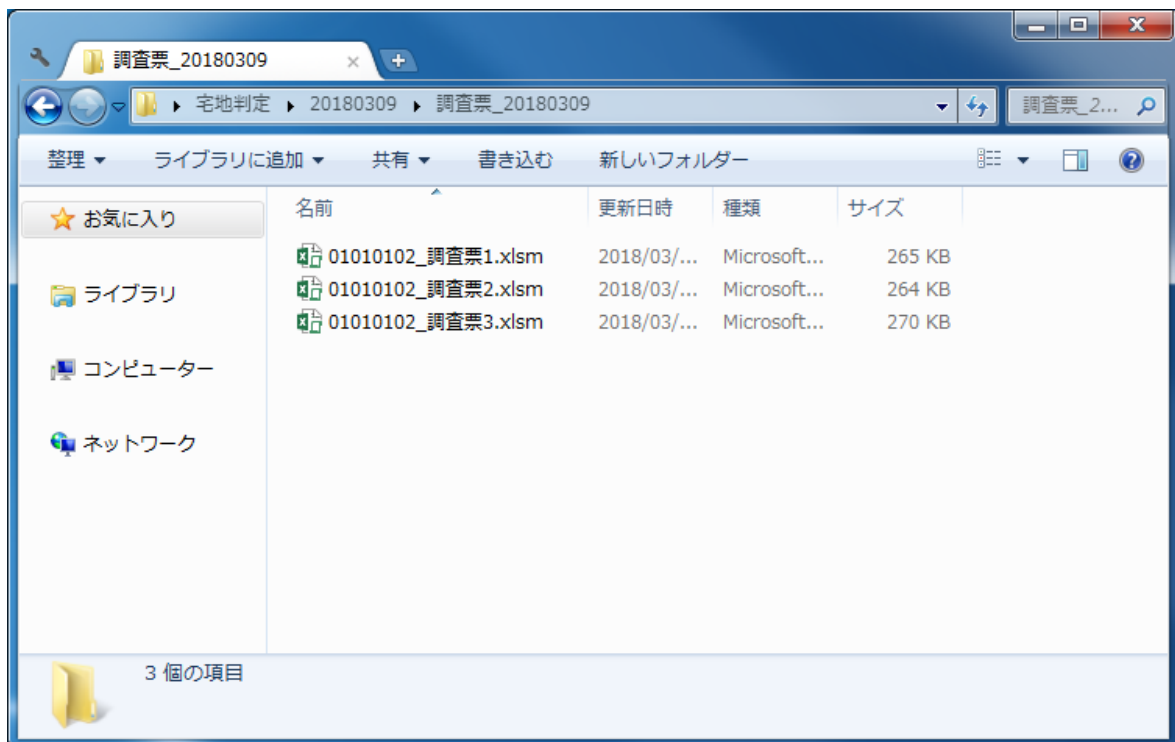
② 調査票保存フォルダ作成

(2)①のフォルダに任意のフォルダを作成してください。



③ 調査票保存フォルダ作成

(2)②のフォルダに出来高情報へ出力したい調査票ファイルを保存してください。



(3) 出来高情報作成準備

① 出来高情報ファイルを開く

(2)①のファイルを開き、それ以外のエクセルファイルを閉じてください。

※開いたファイル上部に黄色いバーが表示されている場合

・保護ビュー

「編集を有効にする」をクリック

・セキュリティの警告

「コンテンツの有効化」をクリック

続いてメッセージが表示された場合は、「はい」をクリック

② 「①判定結果作成」シートを表示

シート内上部の「調査票取り込み」欄を使用します。

The screenshot shows an Excel window titled '01010102_出来高情報1.xlsm'. The ribbon includes 'ファイル', 'ホーム', '挿入', 'ページレイアウト', '数式', 'データ', '校閲', '表示', '開発', '操作アシスト', and 'ヘルプ'. The main content area has a yellow header with the text: '【このファイルを開いたとき】 上に黄色いバーで、セキュリティの警告が出たときは、「コンテンツの有効化」→「はい」で警告を消してください。'. Below this is a section titled '■調査票取り込み' with a sub-section '【手順】'. The steps are: 1. Create a folder in the file's save location. 2. Save survey form files to the folder. 3. Enter the folder name. A red asterisk indicates this is mandatory, and a text box labeled 'フォルダ名 ※' is shown. 4. Close the files. 5. Click '調査票取り込み'. 6. The data is imported to the '②判定結果リスト' sheet. A note says '件数が多い場合、少し時間がかかります。' and a button labeled '調査票取り込み' is visible. At the bottom, the sheet tabs are '①判定結果作成' (highlighted with a red box), '②判定結果リスト', and '...', with a zoom level of 100%.

③ 必要項目記入

(2)②のフォルダ名を入力してください。

01010102_出来高情報1.xlsm - Excel

ファイル ホーム 挿入 ページレイアウト 数式 データ 校閲 表示 開発 操作アシスト

【このファイルを開いたとき】
上に黄色いバーで、セキュリティの警告が出たときは、
「コンテンツの有効化」→「はい」で警告を消してください。

■調査票取り込み

【手順】

- 1.このファイルが保存されているフォルダ内に、任意のフォルダを作成してください。
- 2.リスト作成に使用する調査票ファイルのみを、手順1のフォルダに保存してください。
- 3.手順1のフォルダ名を記入してください。
※必須です。
フォルダ名 ※ 調査票_20180309
- 4.手順2のファイルは閉じてください。
- 5.「調査票取り込み」ボタンを押下してください。
- 6.「②判定結果リスト」シートに取り込まれます。

件数が多い場合、少し時間がかかります。

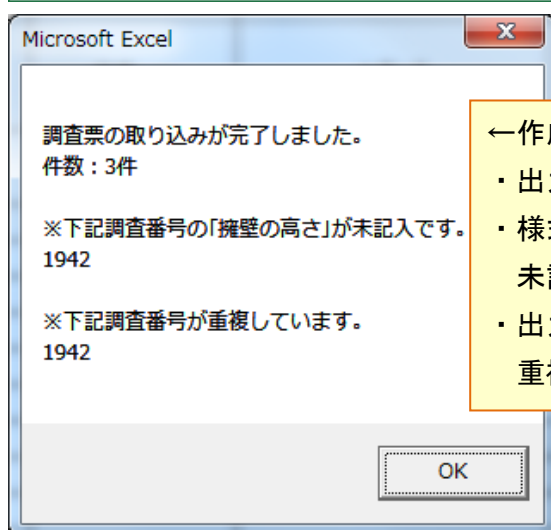
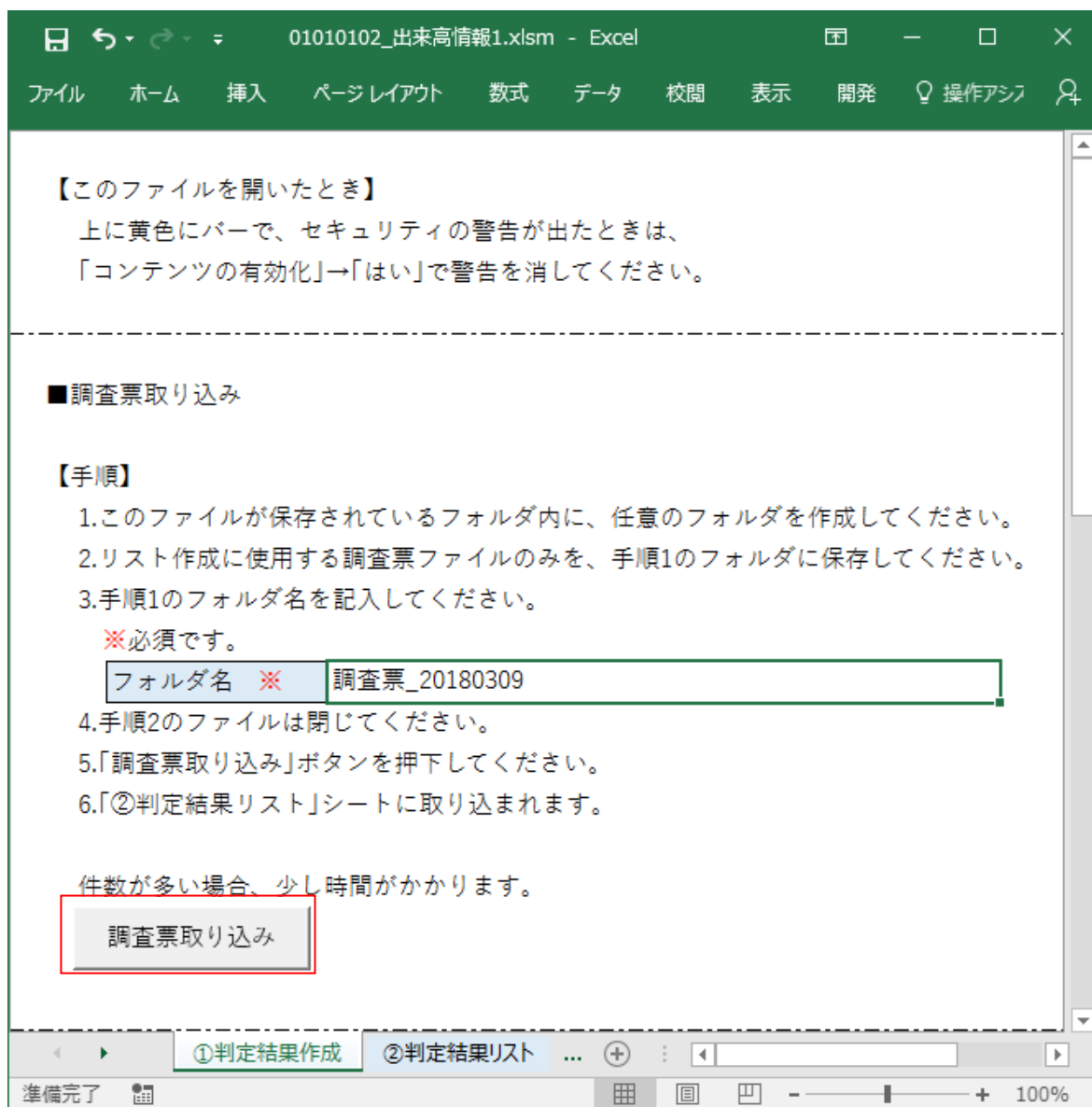
調査票取り込み

①判定結果作成 ②判定結果リスト ...

準備完了 100%

(4) 出来高情報作成

① 「調査票取り込み」ボタンを押下



←作成完了時に表示されるポップアップ

- ・出力した件数が表示されます。
- ・様式-1 を記入しているが、「擁壁の高さ」が未記入の場合、調査番号が表示されます。
- ・出力先のファイル内で調査番号が重複した場合、重複した番号が表示されます。

② 出来高情報

「②判定結果リスト」シートに調査結果が出力されます。



| 様式 番号 | 調査 番号 | 調査 日時 | 記入者氏名 | 地震名 又は降雨災害名 | 被害発生場所 | |
|----------|----------|-------------------|-------|----------------|--------------------|-----------|
| | | | | | 名称 | 緯度 |
| 1.2.3 | 1942 | 2018/03/09 10時 | 佐藤 太郎 | 何葉大震災 | 東京都千代田区九段下1丁目14番6号 | 35.695711 |
| 1.3 | 3108 | 2018/03/09 14時 | 高橋 一 | 台風1号 | 東京都千代田区麹町5丁目4番 | |
| 2.3 | 7155 | 2018/03/09 9時 | 斉藤 二郎 | 局地的大震災 | 東京都千代田区九段下1丁目14番6号 | 35.695639 |

続けて判定結果データ(KML ファイル)を作成する場合は、(5)以降を実行。
調査票のファイルは閉じて良いです。

(5) 判定結果データ作成準備

① 出来高情報の「②判定結果リスト」シートを表示

判定結果データを作成したい調査結果がある場合、調査結果を基に「②判定結果リスト」シート最終入力行の後に追記してください。

※開いたファイル上部に黄色いバーが表示されている場合

- ・保護ビュー

「編集を有効にする」をクリック

- ・セキュリティの警告

「コンテンツの有効化」をクリック

続いてメッセージが表示された場合は、「はい」をクリック



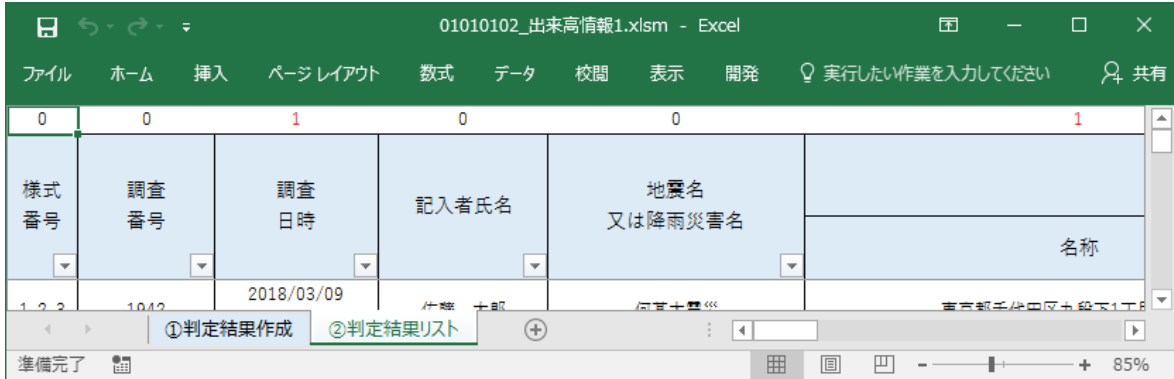
| 様式 番号 | 調査 番号 | 調査 日時 | 記入者氏名 | 地震名 又は降雨災害名 | 被害発生場所 | |
|----------|----------|-------------------|-------|----------------|--------------------|-----------|
| | | | | | 名称 | 緯度 |
| 1.2.3 | 1942 | 2018/03/09 10時 | 佐藤 太郎 | 何葉大震災 | 東京都千代田区九段下1丁目14番6号 | 35.695711 |
| 1.3 | 3108 | 2018/03/09 14時 | 高橋 一 | 台風1号 | 東京都千代田区麹町5丁目4番 | |
| 2.3 | 7155 | 2018/03/09 9時 | 斉藤 二郎 | 局地的大震災 | 東京都千代田区九段下1丁目14番6号 | 35.695639 |

② 判定結果データ表示項目選択

出来高情報 1 行目が表示、非表示判定用の行になっています。

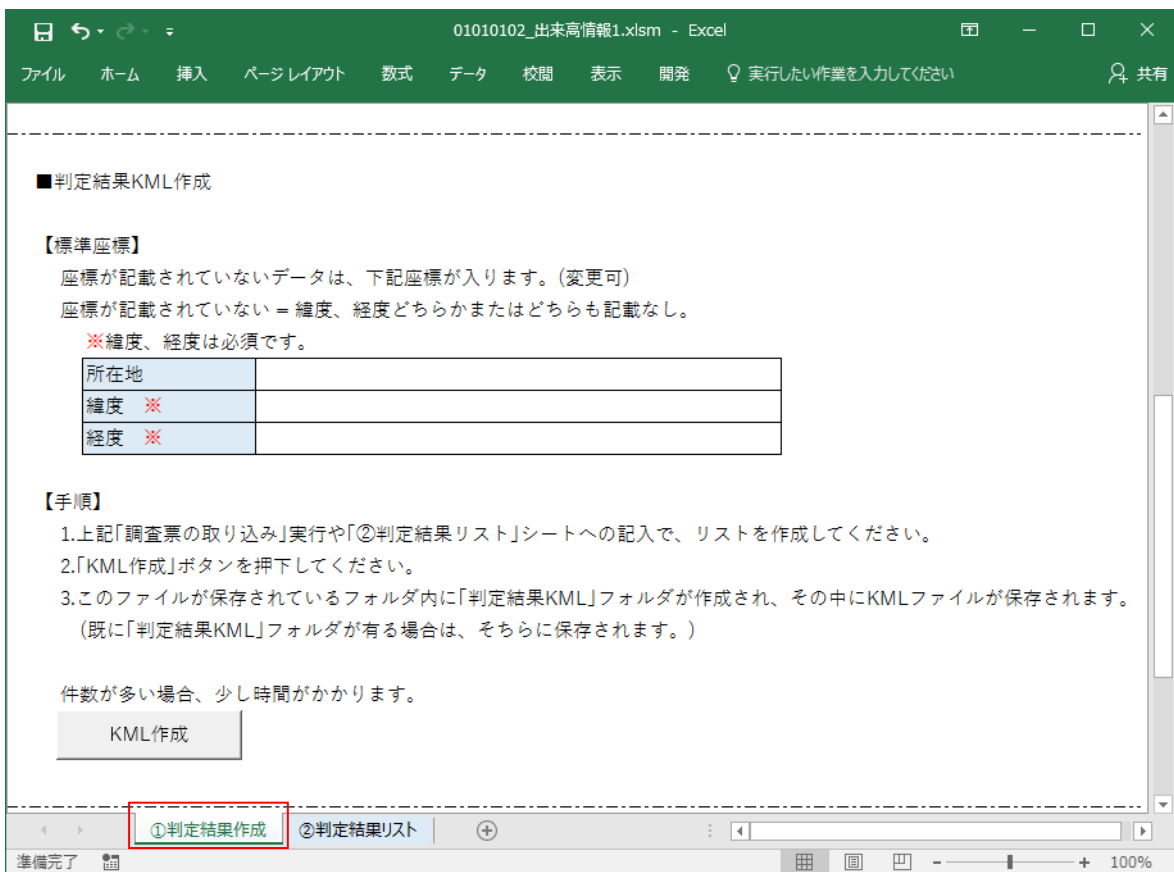
判定結果データで表示したい項目には「1」を入力してください。

ただし、赤で「1」になっている項目は変更できません。



③ 「①判定結果作成」シート表示

シート内下部の「判定結果 KML 作成」欄を使用します。



④ アイコン画像の色

地図上に表示する各画像の色を任意に変更可能です。

変更する場合は、エクセルの塗りつぶし機能を使用し、該当箇所を希望の色で塗りつぶしてください。

The screenshot shows an Excel spreadsheet with a green header bar. The main content is divided into two sections by a dashed line.

■判定結果KML作成

【標準座標】
座標が記載されていないデータは、下記座標が入ります。(変更可)
座標が記載されていない = 緯度、経度どちらかまたはどちらも記載なし。
※緯度、経度は必須です。

| | |
|------|--|
| 所在地 | |
| 緯度 ※ | |
| 経度 ※ | |

【手順】

- 1.上記「調査票の取り込み」実行や「②判定結果リスト」シートへの記入で、リストを作成してください。
- 2.「KML作成」ボタンを押下してください。
- 3.このファイルが保存されているフォルダ内に「判定結果KML」フォルダが作成され、その中にKMLファイルが保存されます。(既に「判定結果KML」フォルダが有る場合は、そちらに保存されます。)

件数が多い場合、少し時間がかかります。

KML作成

■設定

地図上に表示する判定結果画像ファイルの色を設定できます。
該当箇所を任意の色で塗りつぶしてください。
このファイルが保存されているフォルダ内の「files」フォルダに保存されます。

| | | | | |
|---|---|------|---|-----|
| 大 | 中 | 簡易黄色 | 小 | 簡易青 |
|---|---|------|---|-----|

At the bottom, there are two tabs: ①判定結果作成 and ②判定結果リスト. The status bar shows '準備完了' and '100%'.

⑤ 必要項目記入

出来高情報に緯度・経度が記入されていない場合、仮の座標として標準座標が使用されますので、任意の緯度及び経度を記入してください。(所在地は必須ではありません。)

01010102_出来高情報1.xlsm - Excel

ファイル ホーム 挿入 ページレイアウト 数式 データ 校閲 表示 開発 実行したい作業を入力してください 共有

■判定結果KML作成

【標準座標】
座標が記載されていないデータは、下記座標が入ります。(変更可)
座標が記載されていない = 緯度、経度どちらかまたはどちらも記載なし。
※緯度、経度は必須です。

| | |
|------|-------------------|
| 所在地 | 東京都千代田区九段北1丁目14-6 |
| 緯度 ※ | 35.695662 |
| 経度 ※ | 139.749206 |

【手順】

- 1.上記「調査票の取り込み」実行や「②判定結果リスト」シートへの記入で、リストを作成してください。
- 2.「KML作成」ボタンを押下してください。
- 3.このファイルが保存されているフォルダ内に「判定結果KML」フォルダが作成され、その中にKMLファイルが保存されます。
(既に「判定結果KML」フォルダが有る場合は、そちらに保存されます。)

件数が多い場合、少し時間がかかります。

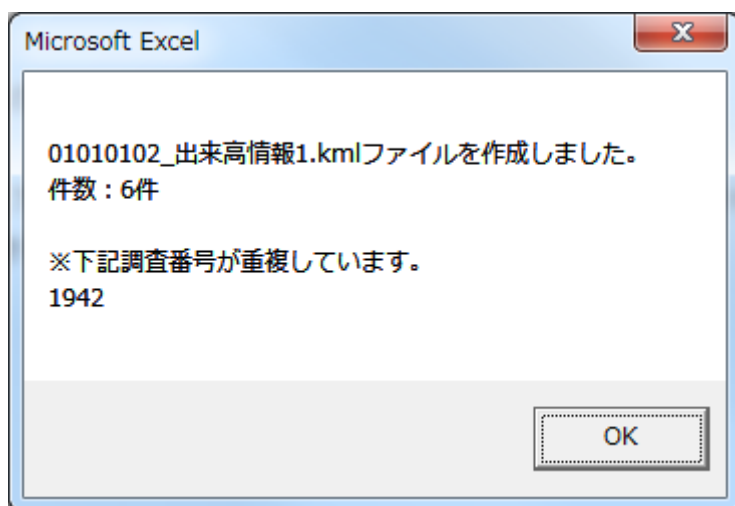
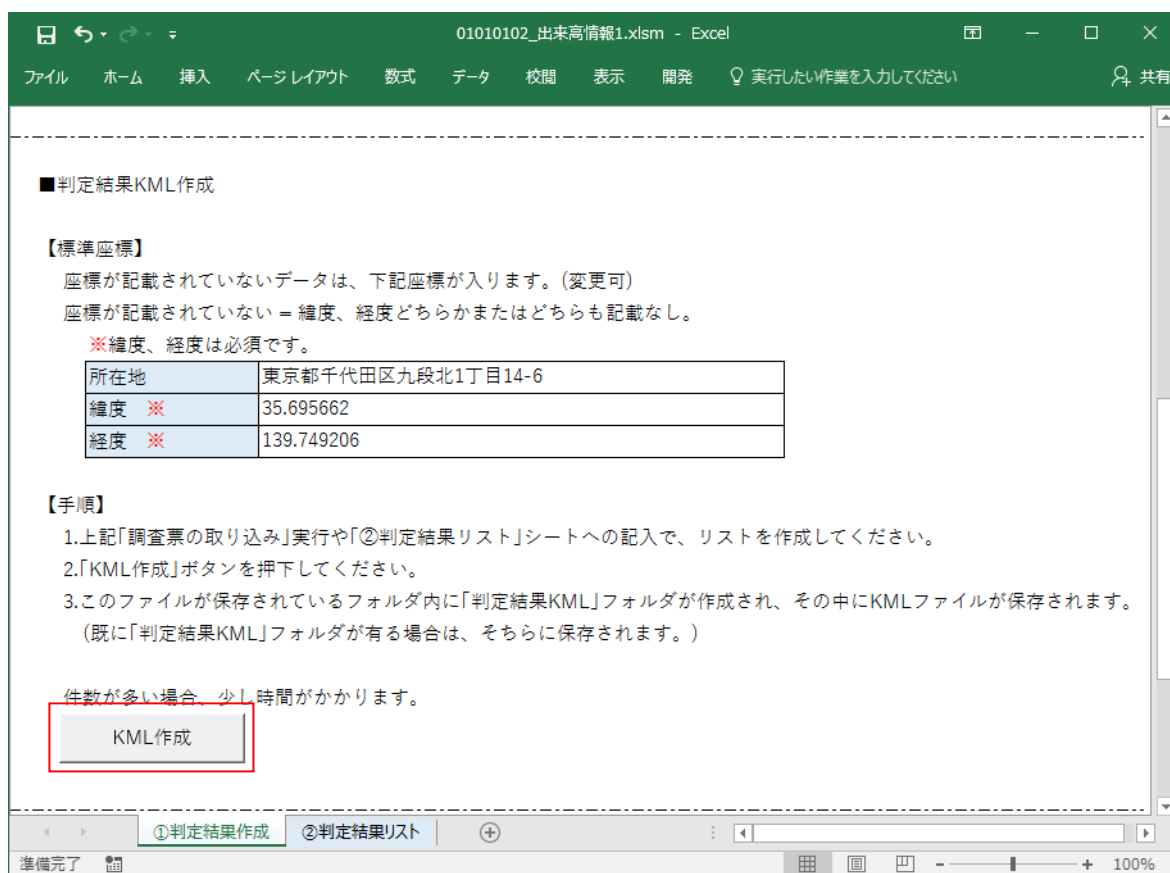
KML作成

①判定結果作成 ②判定結果リスト

準備完了 100%

(6) 判定結果データ作成

① 「KML 作成」ボタンを押下



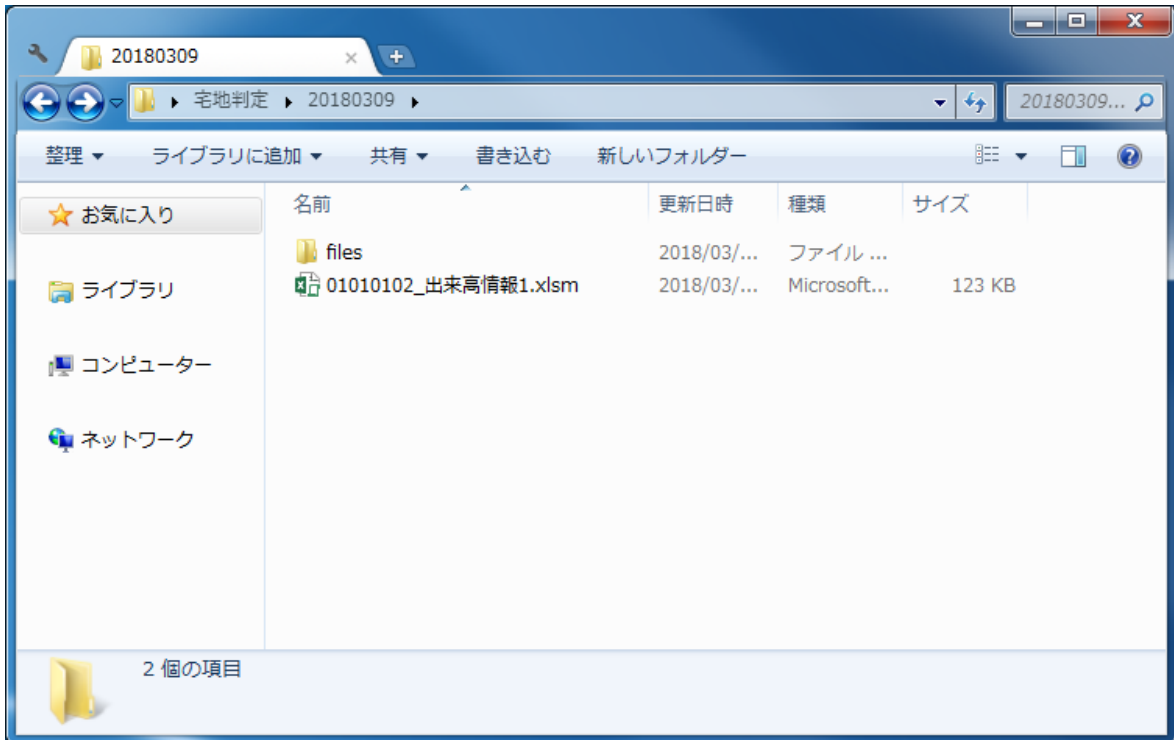
↑作成完了時に表示されるポップアップ

- ・作成したファイル名と件数が表示されます。
- ・作成したファイル内で調査番号が重複した場合、重複した番号が表示されます。

② 「files」フォルダ

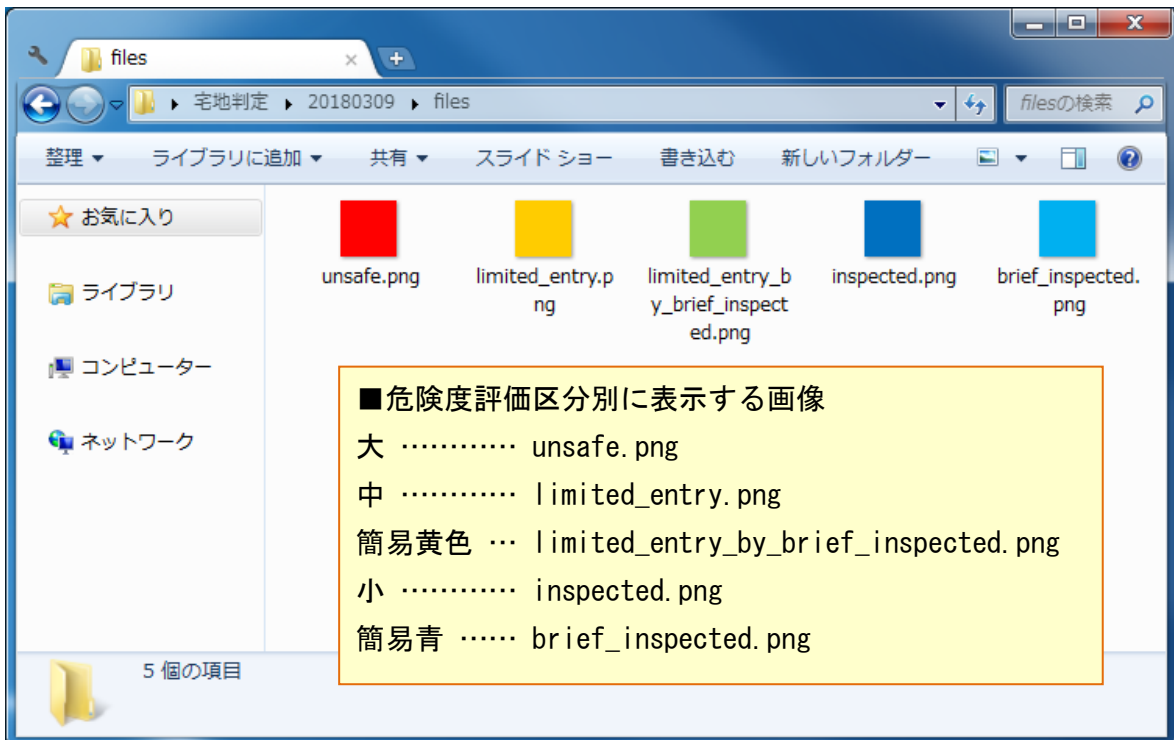
(2)①のフォルダ内に、「files」フォルダが作成されます。

既に「files」フォルダが存在する場合は、既存のフォルダを使用します。



③ アイコン画像

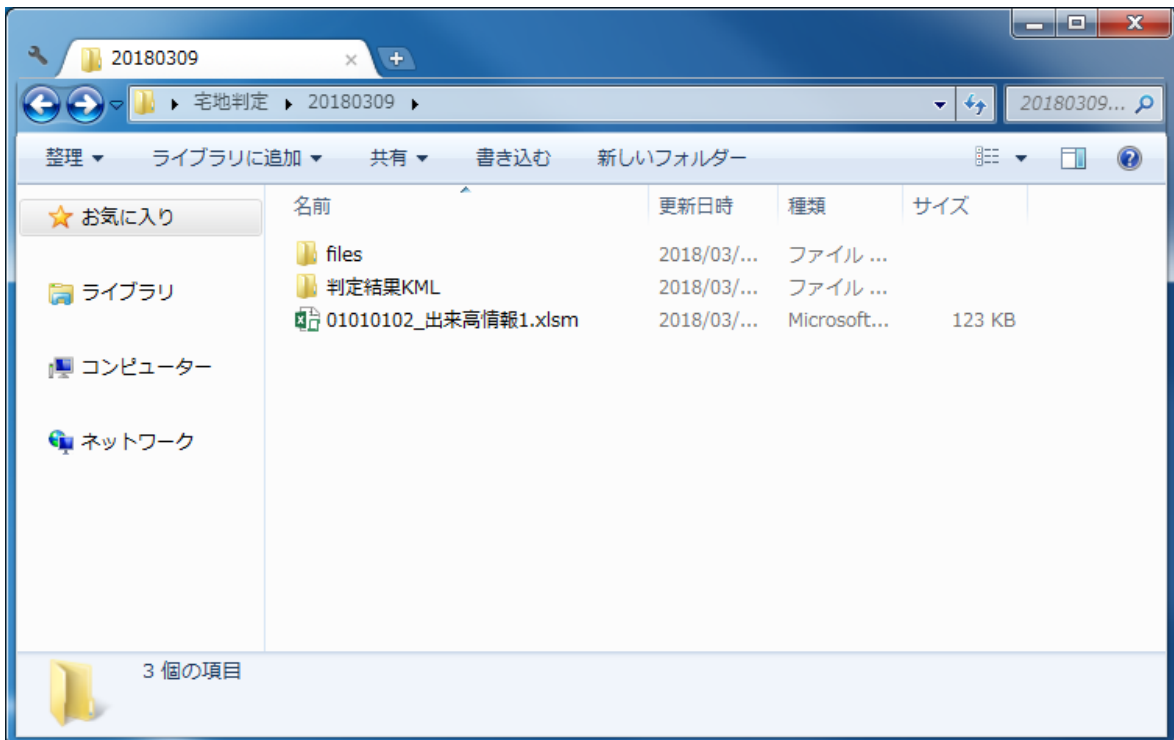
(6)②のフォルダ内に画像が保存されます。



④ 「判定結果 KML」フォルダ

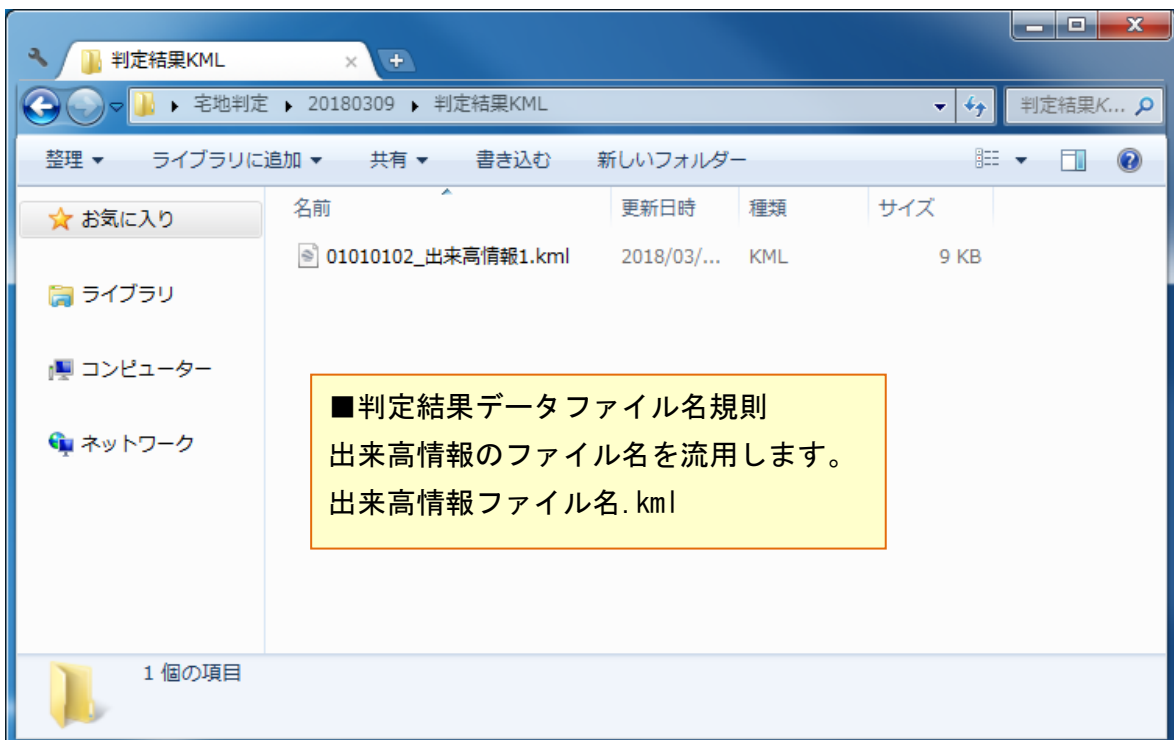
(2)①のフォルダ内に「判定結果 KML」フォルダが作成されます。

既に「判定結果 KML」フォルダが存在する場合は、既存のフォルダを使用します。



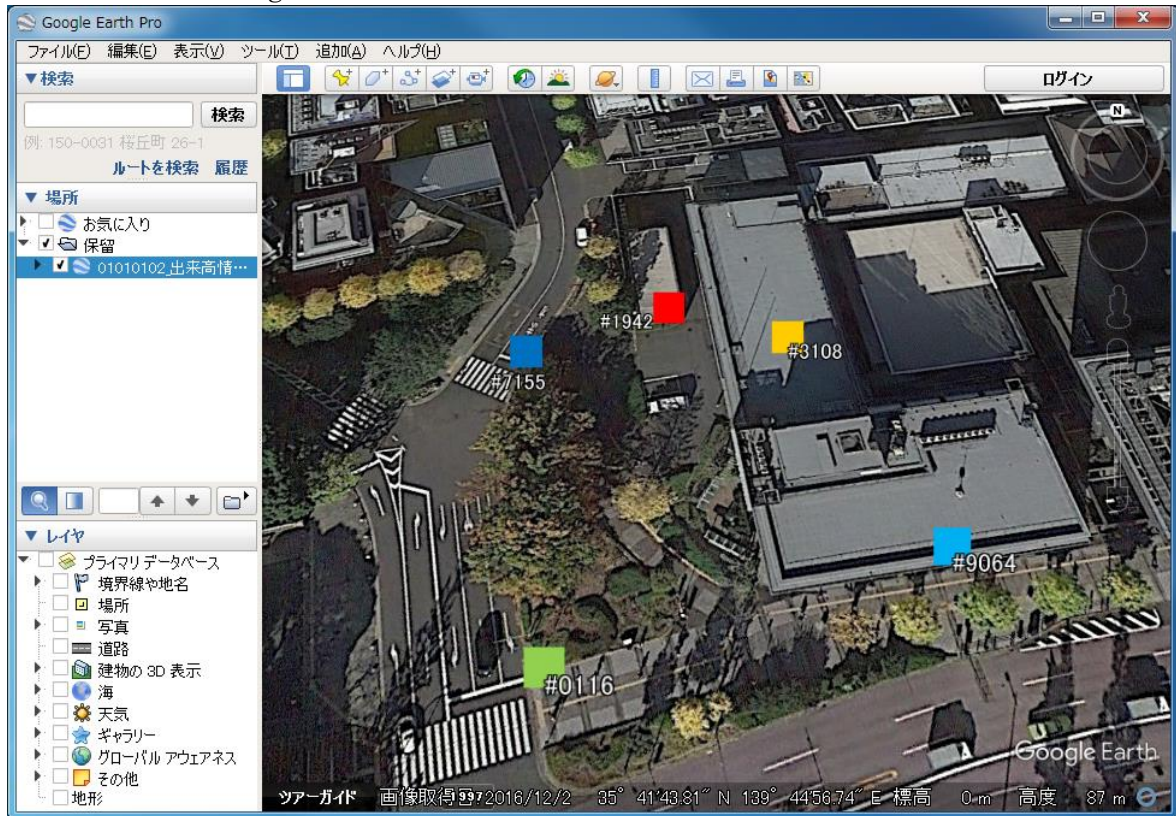
⑤ 判定結果データ

「判定結果 KML」フォルダ内にデータが作成されています。

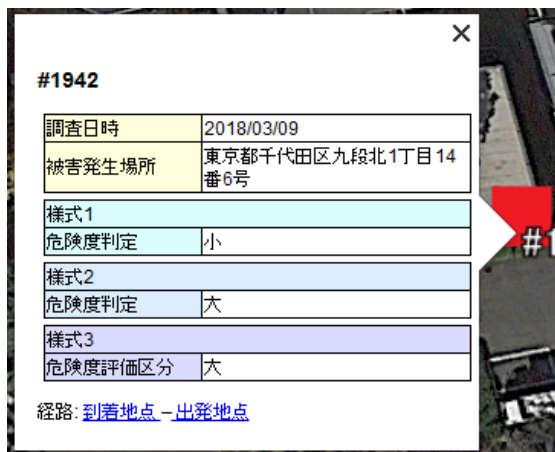


(6)③のファイルは Web-GIS などでも確認可能です。

画像は Google Earth Pro で表示した例です。

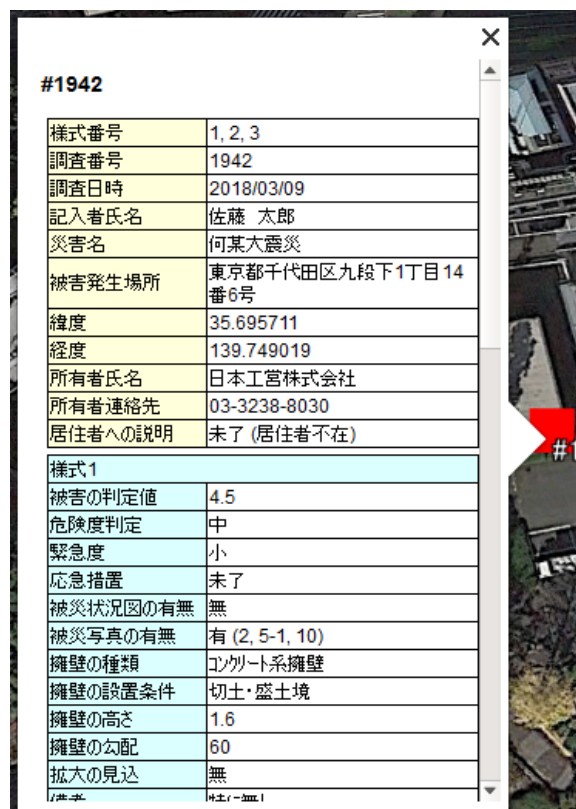


アイコン画像をクリックするとバルーンが表示されます。



↑ 必ず表示する項目のみの例

全項目表示の例→



2.3 エクセルマクロのコードソース解説

コードソースは、エクセルマクロに付属するものであり、次に示す方法で参照できる。

① 開発タブを表示

エクセル画面の上部に、「開発」と表示されているか、確認する。

- ・ 表示されている場合は②へ。
- ・ 表示されておらず Excel2007 の場合、「I」の内容を順に実行する。
- ・ 表示されておらず Excel2010, 2013, 2016 の場合、「II」の内容を順に実行する。

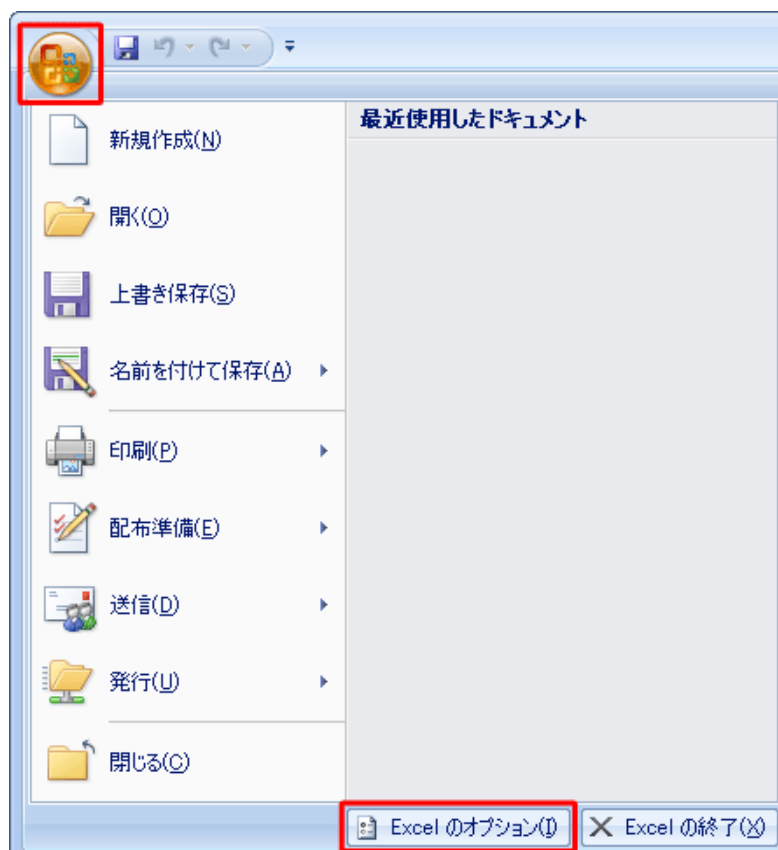


なお、エクセルのバージョンはソフトウェア画面左上のアイコンから確認できる。

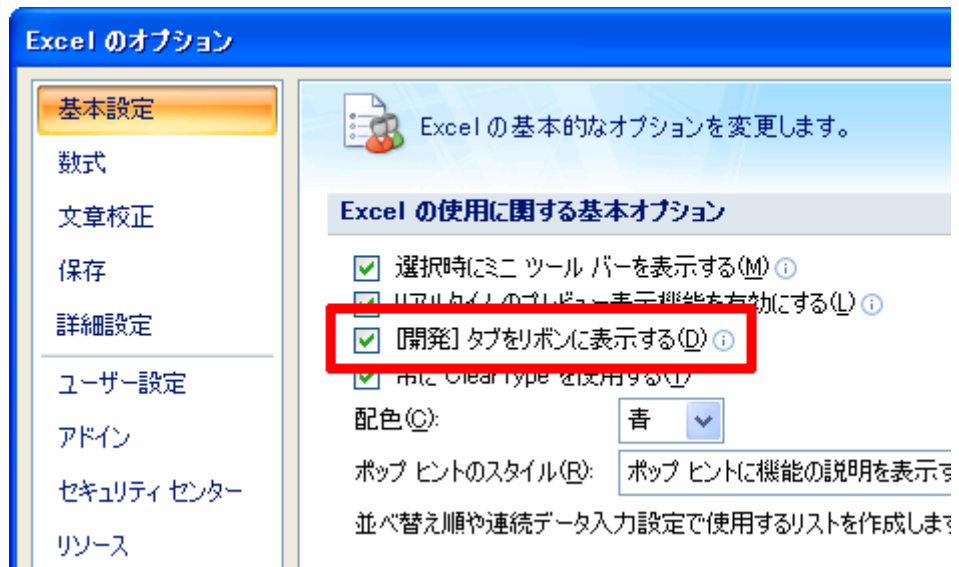


I. Excel2007 の場合

- (1). 左上の Office ボタン(上記画像)をクリックする。
- (2). メニュー一覧右下の「Excel のオプション」をクリックする。



- (3). 開いたウィンドウ内左側の項目一覧から「基本設定」をクリックする。
- (4). 「[[開発]タブをリボンに表示する」にチェックする。



- (5). 右下の「OK」をクリックする。

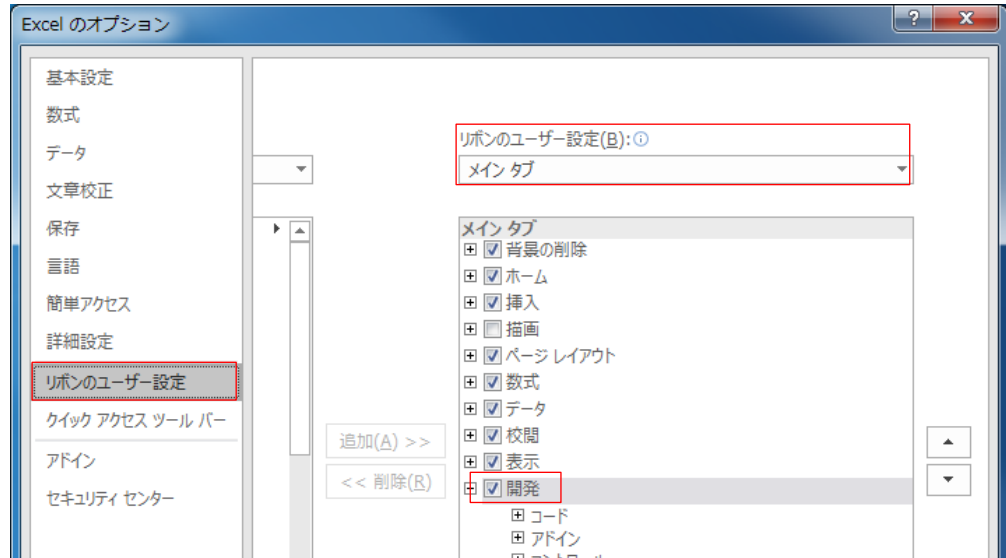
II. Excel2010,2013,2016 の場合

- (1). 左上の「ファイル」タブ(上記画像)をクリックする。
- (2). 表示された項目一覧から「オプション」をクリックする。



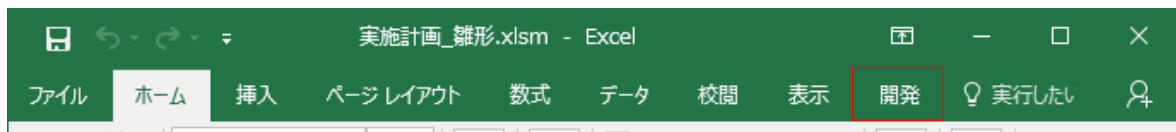
(3). 開いたウィンドウ内左側の項目一覧から「リボンのユーザー設定」をクリックする。

(4). 「リボンのユーザー設定」および「メイン タブ」の下の「開発」にチェックする。



(5). 右下の「OK」をクリックする。

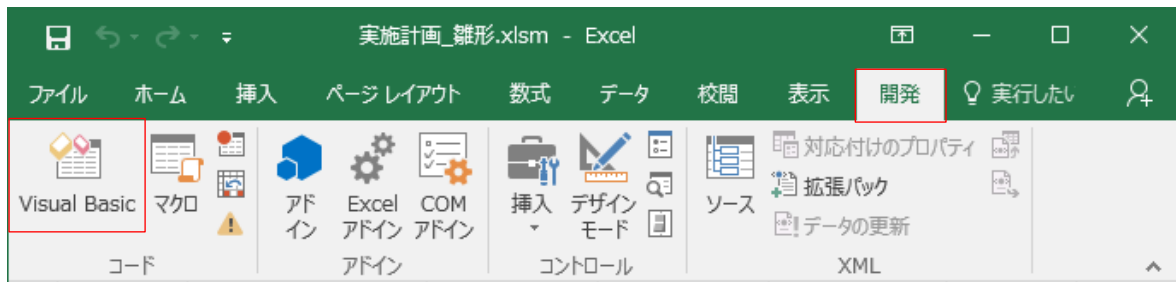
「開発」タブが表示されたことを確認する。

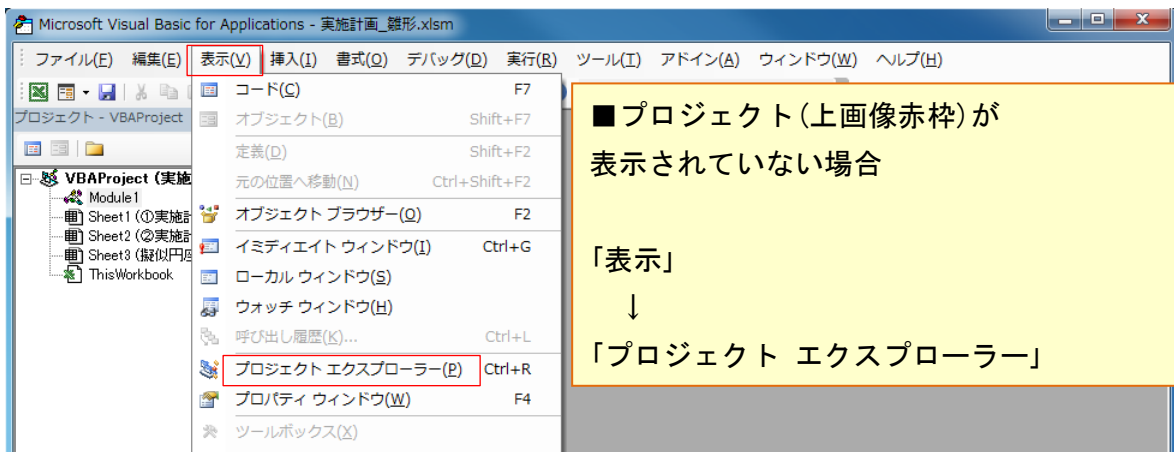
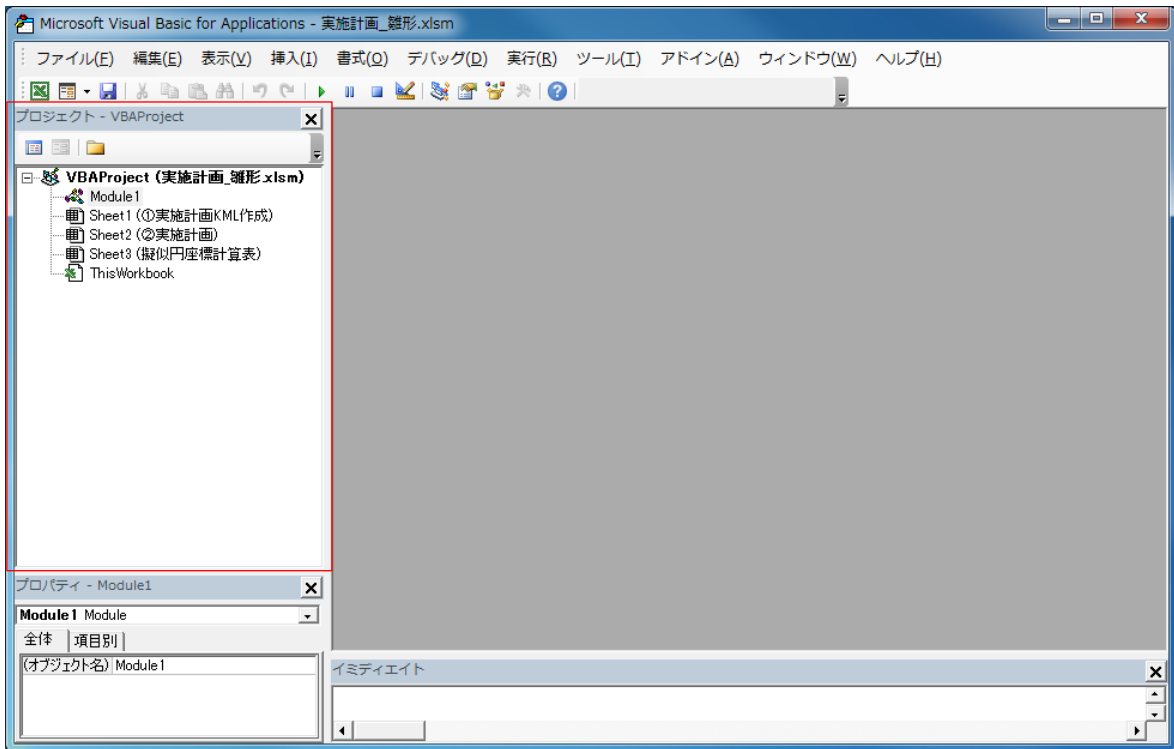


② コード表示

「開発」タブを選択 → 左上の「Visual Basic」をクリック。

「プロジェクト」内に、コードソースの一覧が表示される。



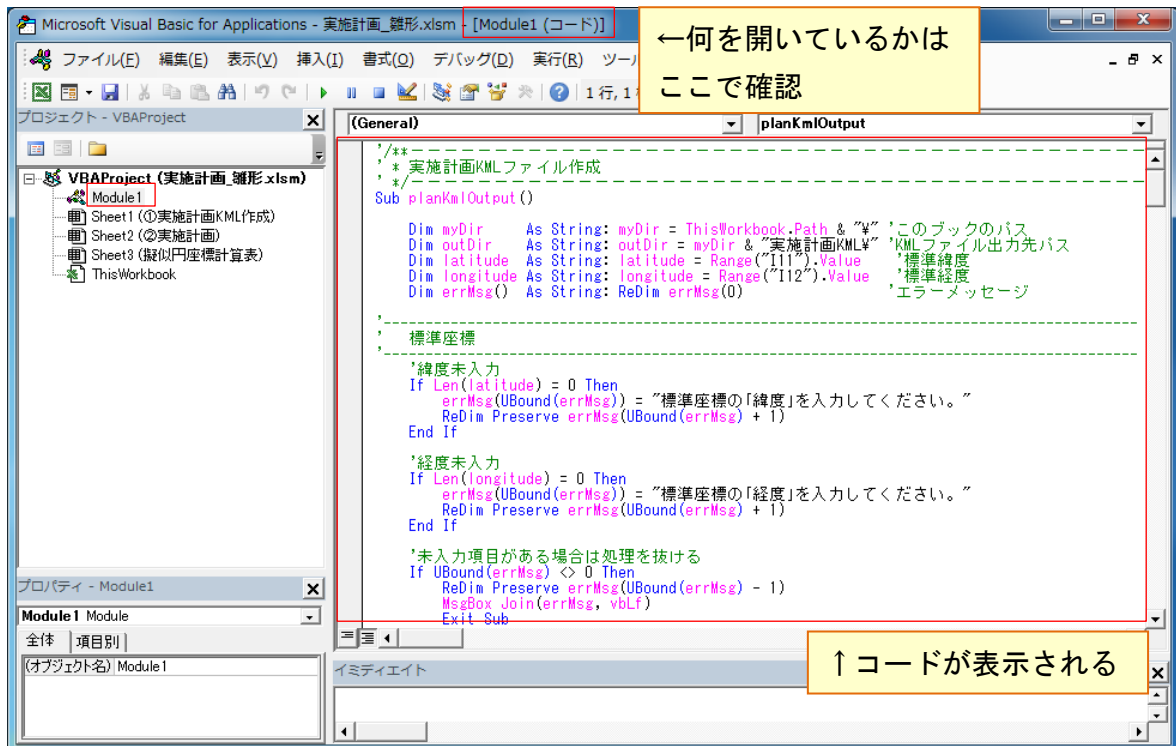


2.3.1 実施計画データの作成コードソースの解説

実施計画データの作成処理を記述しているコードソースは、下記表の通りである。コードソースには変数の定義や処理内容の概要をコメントしている。必要に応じて参照のこと。

| 名称 | 説明 |
|---------|-------------|
| Module1 | 実施計画データ作成処理 |

2.3②の画面で、プロジェクト内の「Module1」をダブルクリックするとコードが表示される。

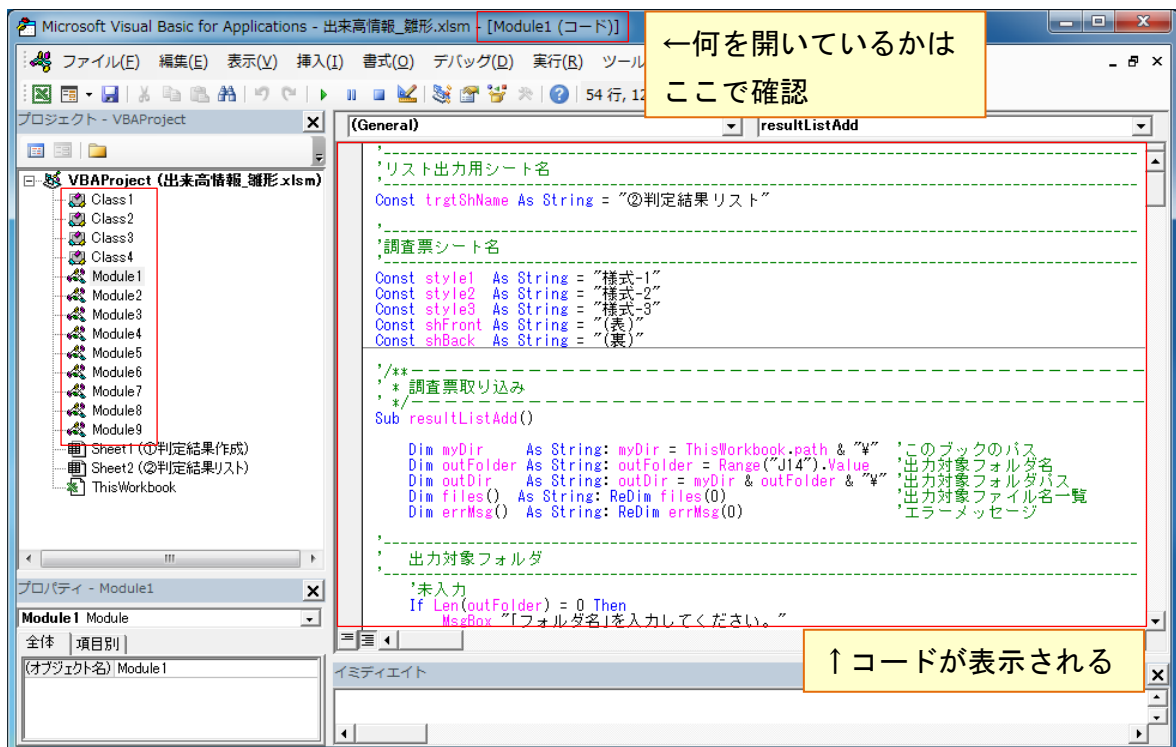


2.3.2 判定結果データの作成コードソースの解説

判定結果データの作成処理を記述しているコードソースは、下記表の通りである。コードソースには変数の定義や処理内容の概要をコメントしている。必要に応じて参照のこと。

| 名称 | 説明 |
|---------|------------------|
| Class1 | 出来高情報(共通項目)の列を定義 |
| Class2 | 出来高情報(様式 1)の列を定義 |
| Class3 | 出来高情報(様式 2)の列を定義 |
| Class4 | 出来高情報(様式 3)の列を定義 |
| Module1 | 調査票取り込み処理 |
| Module2 | 様式 1 取り込み処理 |
| Module3 | 様式 2 取り込み処理 |
| Module4 | 様式 3 取り込み処理 |
| Module5 | 判定結果画像作成処理 |
| Module6 | 判定結果データ作成処理 |
| Module7 | 様式 1 作成処理 |
| Module8 | 様式 2 作成処理 |
| Module9 | 様式 3 作成処理 |

2.3②の画面で、プロジェクト内の表示したい対象をダブルクリックするとコードが表示される。(画像は「Module1」を表示した場合)



参考3. 位置座標の確認方法

位置座標の確認方法としては、スマートフォンを用いて座標取得する方法、住所変換して座標取得する方法、Google map を用いて座標取得する方法を示す。

- スマートフォンを用いて座標取得する方法
 1. Google Maps アプリをスマートフォンにインストールする。



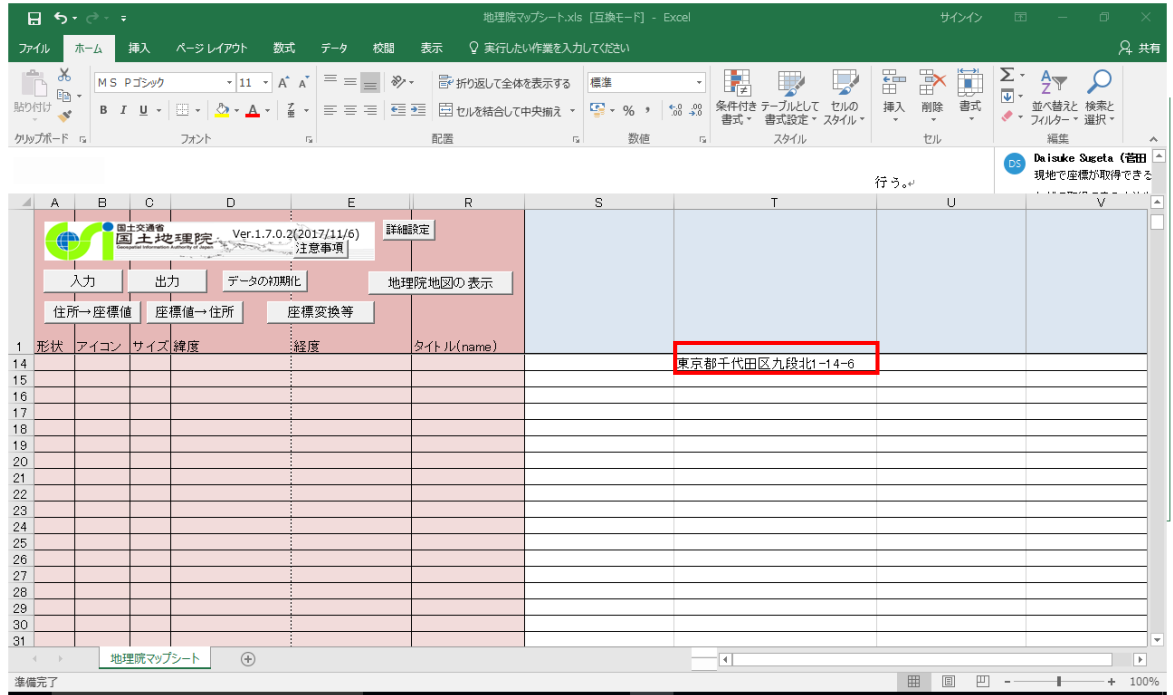
図 2-20 任意地点の緯度・経度抽出 (Google Maps)

2. スマートフォンの GPS 機能をオンにし、Google Maps をタップする。利用者の位置情報が Google Maps 上に表示される (図左)。取得したい座標の位置を長押しすると、緯度、経度情報が表示される (図右)。
3. 表示された緯度・経度を小数点 6 桁まで抽出する。

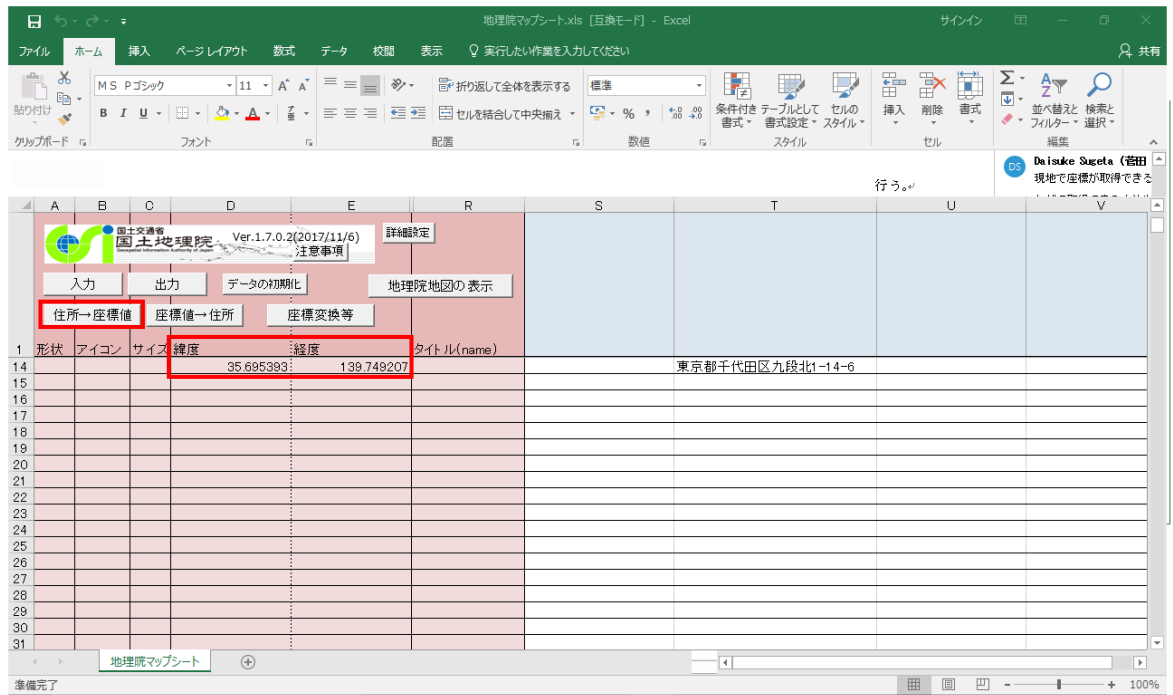
※Android と iOS の最新機種で位置情報の精度について検証した結果、GPS の信号を正常に受信できる場所では各機種による誤差はおおよそ 30cm 程度であった。なお、山間部など GPS の信号を受信しづらい場所では誤差は大きく発生すると考えられるため、Google Maps アプリ上で調査位置をよく確認のうえ、座標を取得することが重要である。

- 住所変換して座標取得する方法

1. インターネット回線が利用できるか確認する。
2. 地理院マップシート.xls を開く。マクロのコンテンツが有効化されていない場合は有効にする。
3. T 列に被害発生場所の住所を記載する。



4. 住所→座標値ボタンをクリックする。被害発生場所の住所を入力した T 列のセルに対応する D,E 列のセルに緯度・経度が自動で入力される。



- Google map を用いて座標取得する方法

1. <https://www.google.co.jp/maps> をブラウザに入力し、Google map を起動する。
2. Google map 起動後、調査した地点にカーソルを合わせ、右クリック後、「この場所について」を選択する。

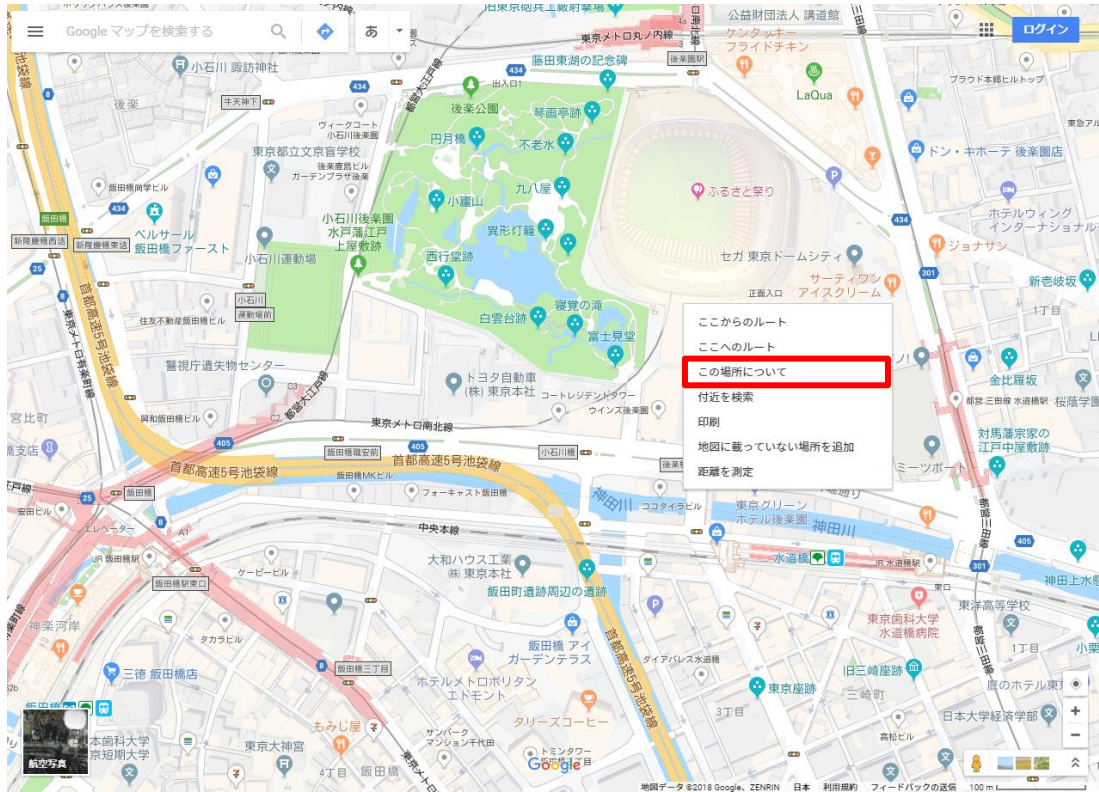


図 2-21 任意地点の右クリック後の表示 (Google Map)

3. 選択後、その場所に関する情報が画面下に表示されるのでクリックする。

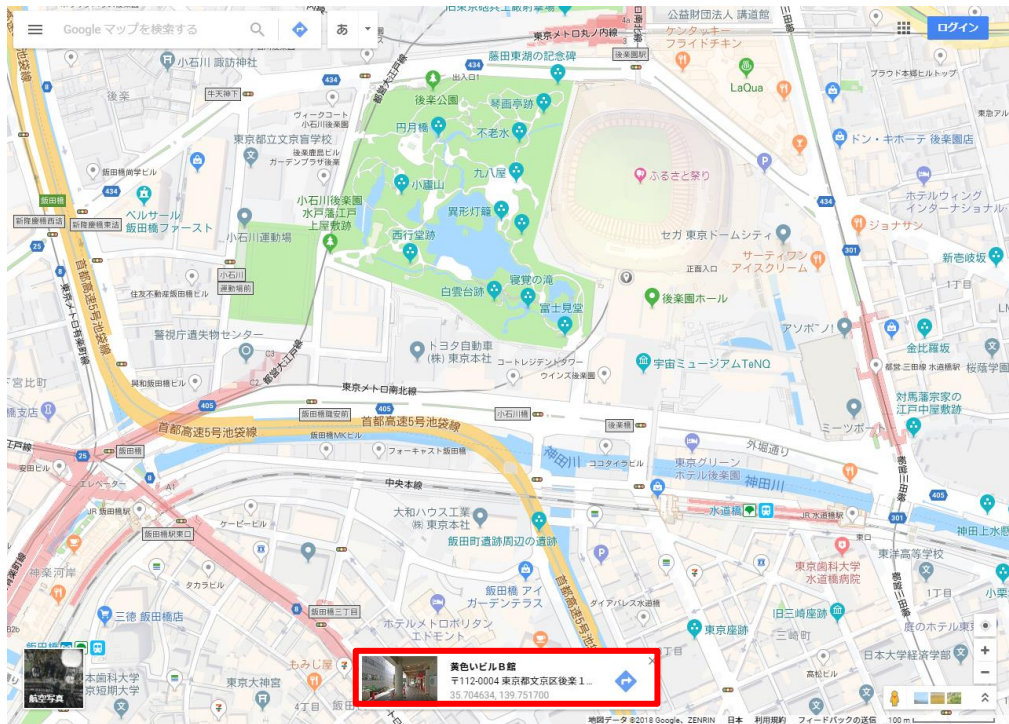


図 2-22 任意地点に関する情報の表示 (Google Map)

4. 緯度、経度の順に位置情報が表示されるので、その情報をもとに調査票を修正する。

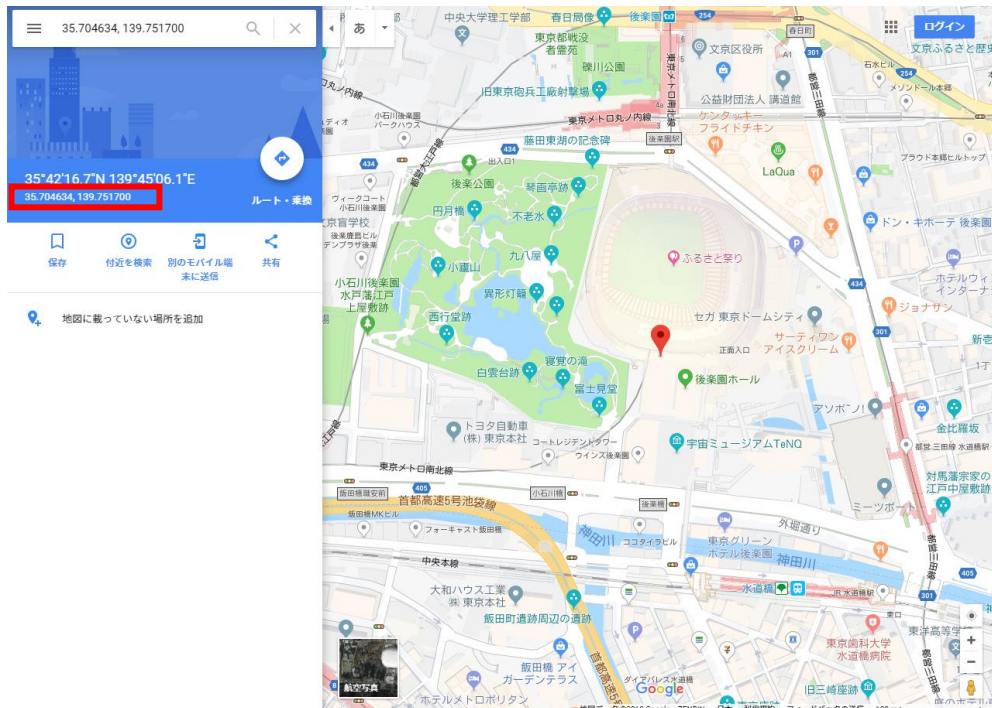


図 2-23 任意地点の緯度・経度の表示 (Google Map)

参考4. KML ファイルのデータ構造

KML ファイルのデータ構造を以下に示す。




KML ファイルのデータ構造は以下のような構成となる。

- ①XML の宣言
- ②KML の宣言
- ③データの定義

具体的な構成を以下に示す。

```
-----  
<?xml>  
<kml>  
  <Document>  
    <name>KML 全体の名前 (作成日など) </name>  
    <style>KML 全体のスタイル設定 (アイコンのリンク先) </style>  
    <Placemark>危険度判定結果のデータ 1 </Placemark>  
    <Placemark>危険度判定結果のデータ 2 </Placemark>  
    以下繰り返し  
    <Placemark>危険度判定結果のデータ * </Placemark>  
  </Document>  
</kml>  
-----
```

<style> ~ </style>間には、危険度判定結果情報のアイコン画像が定義される。本例のマクロを用いて作成される KML ファイルには次のように画像を定義している。

-  ➤ 判定結果が危険である場合、unsafe
-  ➤ 判定結果が要注意である場合、limited_entry
-  ➤ 判定結果が調査済みである場合、inspected

<Placemark> ~ </ Placemark >間には各地点ごとの危険度判定結果に関する情報 (ファイルの名前、危険度表示アイコン、判定者、判定日、判定結果、備考(ある場合)、座標(経度・緯度・標高)) が定義される。

<Placemark> ~ </ Placemark >間に記載するデータの一例を以下に示す。

```
<Placemark>
  <name>#3</name>
  <styleUrl>#unsafe</styleUrl>
  <ExtendedData>
    <Data name="判定者">
      <value>〇〇太郎</value>
    </Data>
    <Data name="判定日">
      <value>2016/04/20</value>
    </Data>
    <Data name="判定結果">
      <value>危険（赤）</value>
    </Data>
    <Data name="備考">
      <value>得無し</value>
    </Data>
  </ExtendedData>
  <Point>
    <coordinates>139.749217,35.695646,0</coordinates>
  </Point>
</Placemark>
```

判定者を定義

判定日を定義

判定結果を定義

備考を定義

座標を定義

座標は、経度，緯度，標高から構成される。

参考5. 団体コード

総務省が設定している団体コードの一覧を示す（平成 28 年 10 月 10 日）。ファイル名の付番に際しては、本コードを用いること。

最新の団体コードを用いる場合は下記サイトよりダウンロード可能である。

<http://www.soumu.go.jp/denshijiti/code.html>

| 団体コード | 都道府県名(漢字) | 市区町村名(漢字) | 都道府県名(カナ) | 市区町村名(カナ) |
|--------|-----------|-----------|-----------|-----------|
| 010006 | 北海道 | | ホッカイドウ | |
| 011002 | 北海道 | 札幌市 | ホッカイドウ | サッポロシ |
| 012025 | 北海道 | 函館市 | ホッカイドウ | ハコダテシ |
| 012033 | 北海道 | 小樽市 | ホッカイドウ | オクルシ |
| 012041 | 北海道 | 旭川市 | ホッカイドウ | アサヒカワシ |
| 012050 | 北海道 | 室蘭市 | ホッカイドウ | ムロランシ |
| 012068 | 北海道 | 釧路市 | ホッカイドウ | クシロシ |
| 012076 | 北海道 | 帯広市 | ホッカイドウ | オビヒロシ |
| 012084 | 北海道 | 北見市 | ホッカイドウ | キタシ |
| 012092 | 北海道 | 夕張市 | ホッカイドウ | ユウバリシ |
| 012106 | 北海道 | 岩見沢市 | ホッカイドウ | イワミザワシ |
| 012114 | 北海道 | 網走市 | ホッカイドウ | アハシリシ |
| 012122 | 北海道 | 留萌市 | ホッカイドウ | ルモイシ |
| 012131 | 北海道 | 苫小牧市 | ホッカイドウ | トマコマイシ |
| 012149 | 北海道 | 稚内市 | ホッカイドウ | ワッカナイシ |
| 012157 | 北海道 | 美瑛市 | ホッカイドウ | ビバイシ |
| 012165 | 北海道 | 芦別市 | ホッカイドウ | アソベツシ |
| 012173 | 北海道 | 江別市 | ホッカイドウ | エベツシ |
| 012181 | 北海道 | 赤平市 | ホッカイドウ | アカヒラシ |
| 012190 | 北海道 | 紋別市 | ホッカイドウ | モンベツシ |
| 012203 | 北海道 | 士別市 | ホッカイドウ | シベツシ |
| 012211 | 北海道 | 名寄市 | ホッカイドウ | ナヨロシ |
| 012220 | 北海道 | 三笠市 | ホッカイドウ | ミカサシ |
| 012238 | 北海道 | 根室市 | ホッカイドウ | ネムロシ |
| 012246 | 北海道 | 千歳市 | ホッカイドウ | チトセシ |
| 012254 | 北海道 | 滝川市 | ホッカイドウ | タキカワシ |
| 012262 | 北海道 | 砂川市 | ホッカイドウ | スナガワシ |
| 012271 | 北海道 | 歌志内市 | ホッカイドウ | ウタシナイシ |
| 012289 | 北海道 | 深川市 | ホッカイドウ | フカガワシ |
| 012297 | 北海道 | 富良野市 | ホッカイドウ | フラノシ |
| 012301 | 北海道 | 登別市 | ホッカイドウ | ノボリハベツシ |
| 012319 | 北海道 | 恵庭市 | ホッカイドウ | エニワシ |
| 012335 | 北海道 | 伊達市 | ホッカイドウ | イダテシ |
| 012343 | 北海道 | 北広島市 | ホッカイドウ | キタヒロシマシ |
| 012351 | 北海道 | 石狩市 | ホッカイドウ | イシカリシ |
| 012360 | 北海道 | 北斗市 | ホッカイドウ | ホクセイシ |
| 013030 | 北海道 | 当別町 | ホッカイドウ | トウベツチョウ |
| 013048 | 北海道 | 新篠津村 | ホッカイドウ | シンジノツムラ |
| 013315 | 北海道 | 松前町 | ホッカイドウ | マツマエチョウ |
| 013323 | 北海道 | 福島町 | ホッカイドウ | フクシマチョウ |
| 013331 | 北海道 | 知内町 | ホッカイドウ | チリウチチョウ |
| 013340 | 北海道 | 木古内町 | ホッカイドウ | キコナイチョウ |
| 013374 | 北海道 | 七飯町 | ホッカイドウ | ナナエチョウ |
| 013439 | 北海道 | 鹿部町 | ホッカイドウ | シカベチョウ |
| 013455 | 北海道 | 森町 | ホッカイドウ | モリマチ |
| 013463 | 北海道 | 八雲町 | ホッカイドウ | ヤクモチョウ |
| 013471 | 北海道 | 長万部町 | ホッカイドウ | オシヤマンベチョウ |
| 013617 | 北海道 | 江差町 | ホッカイドウ | エサシチョウ |
| 013625 | 北海道 | 上ノ国町 | ホッカイドウ | カミノクニチョウ |
| 013633 | 北海道 | 厚沢部町 | ホッカイドウ | アッサブチョウ |
| 013641 | 北海道 | 乙部町 | ホッカイドウ | オトベチョウ |

| 団体コード | 都道府県名(漢字) | 市区町村名(漢字) | 都道府県名(カナ) | 市区町村名(カナ) |
|--------|-----------|-----------|-----------|-----------|
| 013676 | 北海道 | 奥尻町 | ホッカイドウ | オクリチョウ |
| 013706 | 北海道 | 今金町 | ホッカイドウ | イマカネチョウ |
| 013714 | 北海道 | せたな町 | ホッカイドウ | セタナチョウ |
| 013919 | 北海道 | 島牧村 | ホッカイドウ | シママキムラ |
| 013927 | 北海道 | 寿都町 | ホッカイドウ | スツチョウ |
| 013935 | 北海道 | 黒松内町 | ホッカイドウ | クロマツナイチョウ |
| 013943 | 北海道 | 蘭越町 | ホッカイドウ | ランコシチョウ |
| 013951 | 北海道 | ニセコ町 | ホッカイドウ | ニセコチョウ |
| 013960 | 北海道 | 真狩村 | ホッカイドウ | マツカリムラ |
| 013978 | 北海道 | 留寿都村 | ホッカイドウ | ルスマムラ |
| 013986 | 北海道 | 喜茂別町 | ホッカイドウ | キモヘツチョウ |
| 013994 | 北海道 | 京極町 | ホッカイドウ | キョウコクチョウ |
| 014001 | 北海道 | 倶知安町 | ホッカイドウ | クッチャンチョウ |
| 014010 | 北海道 | 共和町 | ホッカイドウ | キョウワチョウ |
| 014028 | 北海道 | 岩内町 | ホッカイドウ | イワナイチョウ |
| 014036 | 北海道 | 泊村 | ホッカイドウ | トマリムラ |
| 014044 | 北海道 | 神恵内村 | ホッカイドウ | カモエナイムラ |
| 014052 | 北海道 | 積丹町 | ホッカイドウ | シヤコタンチョウ |
| 014061 | 北海道 | 古平町 | ホッカイドウ | フルヒラチョウ |
| 014079 | 北海道 | 仁木町 | ホッカイドウ | ニキチョウ |
| 014087 | 北海道 | 余市町 | ホッカイドウ | ヨイチチョウ |
| 014095 | 北海道 | 赤井川村 | ホッカイドウ | アカイガワムラ |
| 014231 | 北海道 | 南幌町 | ホッカイドウ | ナンボロチョウ |
| 014249 | 北海道 | 奈井江町 | ホッカイドウ | ナイエチョウ |
| 014257 | 北海道 | 上砂川町 | ホッカイドウ | カミヌカワチョウ |
| 014273 | 北海道 | 由仁町 | ホッカイドウ | ユニチョウ |
| 014281 | 北海道 | 長沼町 | ホッカイドウ | ナガヌマチョウ |
| 014290 | 北海道 | 栗山町 | ホッカイドウ | クリヤマチョウ |
| 014303 | 北海道 | 月形町 | ホッカイドウ | ツキガタチョウ |
| 014311 | 北海道 | 浦臼町 | ホッカイドウ | ウラウスチョウ |
| 014320 | 北海道 | 新十津川町 | ホッカイドウ | シンツツカワチョウ |
| 014338 | 北海道 | 妹背牛町 | ホッカイドウ | モセウシチョウ |
| 014346 | 北海道 | 秩父別町 | ホッカイドウ | チツパヘツチョウ |
| 014362 | 北海道 | 雨竜町 | ホッカイドウ | ウリュウチョウ |
| 014371 | 北海道 | 北竜町 | ホッカイドウ | ホクリュウチョウ |
| 014389 | 北海道 | 沼田町 | ホッカイドウ | ヌマチチョウ |
| 014524 | 北海道 | 鷹栖町 | ホッカイドウ | タカスチョウ |
| 014532 | 北海道 | 東神楽町 | ホッカイドウ | ヒガシカグラチョウ |
| 014541 | 北海道 | 当麻町 | ホッカイドウ | トウマチチョウ |
| 014559 | 北海道 | 比布町 | ホッカイドウ | ヒップチョウ |
| 014567 | 北海道 | 愛別町 | ホッカイドウ | アイベツチョウ |
| 014575 | 北海道 | 上川町 | ホッカイドウ | カミカワチョウ |
| 014583 | 北海道 | 東川町 | ホッカイドウ | ヒガシカワチョウ |
| 014591 | 北海道 | 美瑛町 | ホッカイドウ | ビエイチョウ |
| 014605 | 北海道 | 上富良野町 | ホッカイドウ | カミフラノチョウ |
| 014613 | 北海道 | 中富良野町 | ホッカイドウ | ナカフラノチョウ |
| 014621 | 北海道 | 南富良野町 | ホッカイドウ | ミナミフラノチョウ |
| 014630 | 北海道 | 占冠村 | ホッカイドウ | シムカップムラ |
| 014648 | 北海道 | 和寒町 | ホッカイドウ | ワッサムチョウ |
| 014656 | 北海道 | 剣淵町 | ホッカイドウ | ケンブチチョウ |
| 014681 | 北海道 | 下川町 | ホッカイドウ | シモカワチョウ |
| 014699 | 北海道 | 美深町 | ホッカイドウ | ビフチチョウ |
| 014702 | 北海道 | 音威子府村 | ホッカイドウ | オトイネツムラ |
| 014711 | 北海道 | 中川町 | ホッカイドウ | ナカカワチョウ |
| 014729 | 北海道 | 幌加内町 | ホッカイドウ | ホロカナイチョウ |
| 014818 | 北海道 | 増毛町 | ホッカイドウ | マシケチョウ |
| 014826 | 北海道 | 小平町 | ホッカイドウ | オヒラチョウ |
| 014834 | 北海道 | 苫前町 | ホッカイドウ | トマエチョウ |
| 014842 | 北海道 | 羽幌町 | ホッカイドウ | ハボロチョウ |
| 014851 | 北海道 | 初山別村 | ホッカイドウ | ショサンベツムラ |
| 014869 | 北海道 | 遠別町 | ホッカイドウ | エンベツチョウ |
| 014877 | 北海道 | 天塩町 | ホッカイドウ | テンオチョウ |
| 015113 | 北海道 | 猿払村 | ホッカイドウ | サルツムラ |
| 015121 | 北海道 | 浜頓別町 | ホッカイドウ | ハマトンベツチョウ |
| 015130 | 北海道 | 中頓別町 | ホッカイドウ | ナカトンベツチョウ |
| 015148 | 北海道 | 枝幸町 | ホッカイドウ | エサンチョウ |
| 015164 | 北海道 | 豊富町 | ホッカイドウ | トヨミチョウ |

| 団体コード | 都道府県名(漢字) | 市区町村名(漢字) | 都道府県名(カナ) | 市区町村名(カナ) |
|--------|-----------|-----------|-----------|-----------|
| 015172 | 北海道 | 礼文町 | ホッカイトウ | レブンチョウ |
| 015181 | 北海道 | 利尻町 | ホッカイトウ | リシリチョウ |
| 015199 | 北海道 | 利尻富士町 | ホッカイトウ | リシリフジチョウ |
| 015202 | 北海道 | 幌延町 | ホッカイトウ | ホロノヘチョウ |
| 015431 | 北海道 | 美幌町 | ホッカイトウ | ビホロチョウ |
| 015440 | 北海道 | 津別町 | ホッカイトウ | ツベツチョウ |
| 015458 | 北海道 | 斜里町 | ホッカイトウ | シヤリチョウ |
| 015466 | 北海道 | 清里町 | ホッカイトウ | キヨサトチョウ |
| 015474 | 北海道 | 小清水町 | ホッカイトウ | コシミスチョウ |
| 015491 | 北海道 | 訓子府町 | ホッカイトウ | クンネップチョウ |
| 015504 | 北海道 | 置戸町 | ホッカイトウ | オケトチョウ |
| 015521 | 北海道 | 佐呂間町 | ホッカイトウ | サロマチョウ |
| 015555 | 北海道 | 遠軽町 | ホッカイトウ | エンガルチョウ |
| 015598 | 北海道 | 湧別町 | ホッカイトウ | ユウベツチョウ |
| 015601 | 北海道 | 滝上町 | ホッカイトウ | タキノエチョウ |
| 015610 | 北海道 | 興部町 | ホッカイトウ | オコッベチョウ |
| 015628 | 北海道 | 西興部村 | ホッカイトウ | ニシオコッベムラ |
| 015636 | 北海道 | 雄武町 | ホッカイトウ | オウムチョウ |
| 015644 | 北海道 | 大空町 | ホッカイトウ | オオゾラチョウ |
| 015717 | 北海道 | 豊浦町 | ホッカイトウ | トヨウラチョウ |
| 015750 | 北海道 | 壮瞥町 | ホッカイトウ | ソウベツチョウ |
| 015784 | 北海道 | 白老町 | ホッカイトウ | シラオイチョウ |
| 015814 | 北海道 | 厚真町 | ホッカイトウ | アツマチョウ |
| 015849 | 北海道 | 洞爺湖町 | ホッカイトウ | トウヤコチョウ |
| 015857 | 北海道 | 安平町 | ホッカイトウ | アヒラチョウ |
| 015865 | 北海道 | むかわ町 | ホッカイトウ | ムカワチョウ |
| 016012 | 北海道 | 日高町 | ホッカイトウ | ヒダカチョウ |
| 016021 | 北海道 | 平取町 | ホッカイトウ | ヒラトリチョウ |
| 016047 | 北海道 | 新冠町 | ホッカイトウ | ニイカッブチョウ |
| 016071 | 北海道 | 浦河町 | ホッカイトウ | ウラカワチョウ |
| 016080 | 北海道 | 様似町 | ホッカイトウ | サマニチョウ |
| 016098 | 北海道 | えりも町 | ホッカイトウ | エリモチョウ |
| 016101 | 北海道 | 新ひだか町 | ホッカイトウ | シンヒダカチョウ |
| 016314 | 北海道 | 音更町 | ホッカイトウ | オトフケチョウ |
| 016322 | 北海道 | 士幌町 | ホッカイトウ | シホロチョウ |
| 016331 | 北海道 | 上士幌町 | ホッカイトウ | カミシホロチョウ |
| 016349 | 北海道 | 鹿追町 | ホッカイトウ | シカオイチョウ |
| 016357 | 北海道 | 新得町 | ホッカイトウ | シントクチョウ |
| 016365 | 北海道 | 清水町 | ホッカイトウ | シミスチョウ |
| 016373 | 北海道 | 芽室町 | ホッカイトウ | メムロチョウ |
| 016381 | 北海道 | 中札内村 | ホッカイトウ | ナカサツナイムラ |
| 016390 | 北海道 | 更別村 | ホッカイトウ | サラベツムラ |
| 016411 | 北海道 | 大樹町 | ホッカイトウ | タイキチョウ |
| 016420 | 北海道 | 広尾町 | ホッカイトウ | ヒロオチョウ |
| 016438 | 北海道 | 幕別町 | ホッカイトウ | マクベツチョウ |
| 016446 | 北海道 | 池田町 | ホッカイトウ | イケダチョウ |
| 016454 | 北海道 | 豊頃町 | ホッカイトウ | トヨコロチョウ |
| 016462 | 北海道 | 本別町 | ホッカイトウ | ホンベツチョウ |
| 016471 | 北海道 | 足寄町 | ホッカイトウ | アソロチョウ |
| 016489 | 北海道 | 陸別町 | ホッカイトウ | リクベツチョウ |
| 016497 | 北海道 | 浦幌町 | ホッカイトウ | ウラホロチョウ |
| 016616 | 北海道 | 釧路町 | ホッカイトウ | クシロチョウ |
| 016624 | 北海道 | 厚岸町 | ホッカイトウ | アッケシチョウ |
| 016632 | 北海道 | 浜中町 | ホッカイトウ | ハマナカチョウ |
| 016641 | 北海道 | 標茶町 | ホッカイトウ | シベチャチョウ |
| 016659 | 北海道 | 弟子屈町 | ホッカイトウ | テシカガチョウ |
| 016675 | 北海道 | 鶴居村 | ホッカイトウ | ツルイムラ |
| 016683 | 北海道 | 白糠町 | ホッカイトウ | シラヌカチョウ |
| 016918 | 北海道 | 別海町 | ホッカイトウ | ベツカイチョウ |
| 016926 | 北海道 | 中標津町 | ホッカイトウ | ナカシベツチョウ |
| 016934 | 北海道 | 標津町 | ホッカイトウ | シベツチョウ |
| 016942 | 北海道 | 羅臼町 | ホッカイトウ | ラウスチョウ |
| 020001 | 青森県 | | アオモリケン | |
| 022012 | 青森県 | 青森市 | アオモリケン | アオモリシ |
| 022021 | 青森県 | 弘前市 | アオモリケン | ヒロサキシ |
| 022039 | 青森県 | 八戸市 | アオモリケン | ハチノヘシ |
| 022047 | 青森県 | 黒石市 | アオモリケン | クロイシシ |

| 団体コード | 都道府県名(漢字) | 市区町村名(漢字) | 都道府県名(カナ) | 市区町村名(カナ) |
|--------|-----------|-----------|-----------|-----------|
| 022055 | 青森県 | 五所川原市 | アオモリケン | ゴシヨカワラシ |
| 022063 | 青森県 | 十和田市 | アオモリケン | トワダシ |
| 022071 | 青森県 | 三沢市 | アオモリケン | ミザシ |
| 022080 | 青森県 | むつ市 | アオモリケン | ムツシ |
| 022098 | 青森県 | つがる市 | アオモリケン | ツガルシ |
| 022101 | 青森県 | 平川市 | アオモリケン | ヒラカワシ |
| 023019 | 青森県 | 平内町 | アオモリケン | ヒラナイマチ |
| 023035 | 青森県 | 今別町 | アオモリケン | イマベツマチ |
| 023043 | 青森県 | 蓬田村 | アオモリケン | ヨモキタムラ |
| 023078 | 青森県 | 外ヶ浜町 | アオモリケン | ソトガハママチ |
| 023213 | 青森県 | 鱒ヶ沢町 | アオモリケン | アジガサワマチ |
| 023230 | 青森県 | 深浦町 | アオモリケン | フカウラマチ |
| 023434 | 青森県 | 西目屋村 | アオモリケン | ニシメヤムラ |
| 023612 | 青森県 | 藤崎町 | アオモリケン | フジサキマチ |
| 023621 | 青森県 | 大鰐町 | アオモリケン | オオウニマチ |
| 023671 | 青森県 | 田舎館村 | アオモリケン | イナカダテムラ |
| 023817 | 青森県 | 板柳町 | アオモリケン | イタヤナキマチ |
| 023841 | 青森県 | 鶴田町 | アオモリケン | ツルタマチ |
| 023876 | 青森県 | 中泊町 | アオモリケン | ナカトマリマチ |
| 024015 | 青森県 | 野辺地町 | アオモリケン | ノヘジマチ |
| 024023 | 青森県 | 七戸町 | アオモリケン | シチノハマチ |
| 024058 | 青森県 | 六戸町 | アオモリケン | ロクノハマチ |
| 024066 | 青森県 | 横浜町 | アオモリケン | ヨコハママチ |
| 024082 | 青森県 | 東北町 | アオモリケン | トウホクマチ |
| 024112 | 青森県 | 六ヶ所村 | アオモリケン | ロウカシヨムラ |
| 024121 | 青森県 | おいらせ町 | アオモリケン | オイラセチヨウ |
| 024236 | 青森県 | 大間町 | アオモリケン | オオママチ |
| 024244 | 青森県 | 東通村 | アオモリケン | ヒガシトオリムラ |
| 024252 | 青森県 | 風間浦村 | アオモリケン | カザマウラムラ |
| 024261 | 青森県 | 佐井村 | アオモリケン | サイムラ |
| 024414 | 青森県 | 三戸町 | アオモリケン | サンノハマチ |
| 024422 | 青森県 | 五戸町 | アオモリケン | ゴノハマチ |
| 024431 | 青森県 | 田子町 | アオモリケン | タコマチ |
| 024457 | 青森県 | 南部町 | アオモリケン | ナンブチヨウ |
| 024465 | 青森県 | 階上町 | アオモリケン | ハシカミチヨウ |
| 024503 | 青森県 | 新郷村 | アオモリケン | シンゴウムラ |
| 030007 | 岩手県 | | イワテケン | |
| 032018 | 岩手県 | 盛岡市 | イワテケン | モリオカシ |
| 032026 | 岩手県 | 宮古市 | イワテケン | ミヤコシ |
| 032034 | 岩手県 | 大船渡市 | イワテケン | オオフナトシ |
| 032051 | 岩手県 | 花巻市 | イワテケン | ハナマキシ |
| 032069 | 岩手県 | 北上市 | イワテケン | キタカミシ |
| 032077 | 岩手県 | 久慈市 | イワテケン | クジシ |
| 032085 | 岩手県 | 遠野市 | イワテケン | トオノシ |
| 032093 | 岩手県 | 一関市 | イワテケン | イチセキシ |
| 032107 | 岩手県 | 陸前高田市 | イワテケン | リクゼンタカダシ |
| 032115 | 岩手県 | 釜石市 | イワテケン | カマイシシ |
| 032131 | 岩手県 | 二戸市 | イワテケン | ニノヘシ |
| 032140 | 岩手県 | 八幡平市 | イワテケン | ハチマンタイシ |
| 032158 | 岩手県 | 奥州市 | イワテケン | オウシュウシ |
| 032166 | 岩手県 | 滝沢市 | イワテケン | タキザワシ |
| 033014 | 岩手県 | 雫石町 | イワテケン | シズクイシチヨウ |
| 033022 | 岩手県 | 葛巻町 | イワテケン | クスマキマチ |
| 033031 | 岩手県 | 岩手町 | イワテケン | イワテマチ |
| 033219 | 岩手県 | 紫波町 | イワテケン | シラチヨウ |
| 033227 | 岩手県 | 矢巾町 | イワテケン | ヤハバチヨウ |
| 033669 | 岩手県 | 西和賀町 | イワテケン | ニシワガマチ |
| 033812 | 岩手県 | 金ヶ崎町 | イワテケン | カナガサキチヨウ |
| 034029 | 岩手県 | 平泉町 | イワテケン | ヒライスミチヨウ |
| 034410 | 岩手県 | 住田町 | イワテケン | スミタチヨウ |
| 034614 | 岩手県 | 大槌町 | イワテケン | オオツチチヨウ |
| 034827 | 岩手県 | 山田町 | イワテケン | ヤマダマチ |
| 034835 | 岩手県 | 岩泉町 | イワテケン | イワイスミチヨウ |
| 034843 | 岩手県 | 田野畑村 | イワテケン | タノハタムラ |
| 034851 | 岩手県 | 普代村 | イワテケン | フダイムラ |
| 035017 | 岩手県 | 軽米町 | イワテケン | カルマイマチ |
| 035033 | 岩手県 | 野田村 | イワテケン | ノダムラ |

| 団体コード | 都道府県名(漢字) | 市区町村名(漢字) | 都道府県名(カナ) | 市区町村名(カナ) |
|--------|-----------|-----------|-----------|------------|
| 035068 | 岩手県 | 九戸村 | イワテケン | クノハムラ |
| 035076 | 岩手県 | 洋野町 | イワテケン | ヒロノチヨウ |
| 035246 | 岩手県 | 一戸町 | イワテケン | イチハマチ |
| 040002 | 宮城県 | | ミヤギケン | |
| 041009 | 宮城県 | 仙台市 | ミヤギケン | センダイシ |
| 042021 | 宮城県 | 石巻市 | ミヤギケン | イシノマキシ |
| 042030 | 宮城県 | 塩竈市 | ミヤギケン | シオガマシ |
| 042056 | 宮城県 | 気仙沼市 | ミヤギケン | ケセンヌマシ |
| 042064 | 宮城県 | 白石市 | ミヤギケン | シロイシシ |
| 042072 | 宮城県 | 名取市 | ミヤギケン | ナトリシ |
| 042081 | 宮城県 | 角田市 | ミヤギケン | カクダシ |
| 042099 | 宮城県 | 多賀城市 | ミヤギケン | タガシヨウシ |
| 042111 | 宮城県 | 岩沼市 | ミヤギケン | イワヌマシ |
| 042129 | 宮城県 | 登米市 | ミヤギケン | トメシ |
| 042137 | 宮城県 | 栗原市 | ミヤギケン | クリハラシ |
| 042145 | 宮城県 | 東松島市 | ミヤギケン | ヒガシマツシマシ |
| 042153 | 宮城県 | 大崎市 | ミヤギケン | オオサキシ |
| 042161 | 宮城県 | 富谷市 | ミヤギケン | トミヤシ |
| 043010 | 宮城県 | 蔵王町 | ミヤギケン | ザウマチ |
| 043028 | 宮城県 | 七ヶ宿町 | ミヤギケン | シチカシユクマチ |
| 043214 | 宮城県 | 大河原町 | ミヤギケン | オオガワラマチ |
| 043222 | 宮城県 | 村田町 | ミヤギケン | ムラタマチ |
| 043231 | 宮城県 | 柴田町 | ミヤギケン | シハタマチ |
| 043249 | 宮城県 | 川崎町 | ミヤギケン | カワサキマチ |
| 043419 | 宮城県 | 丸森町 | ミヤギケン | マルモリマチ |
| 043613 | 宮城県 | 亘理町 | ミヤギケン | ワリチヨウ |
| 043621 | 宮城県 | 山元町 | ミヤギケン | ヤマモトチヨウ |
| 044016 | 宮城県 | 松島町 | ミヤギケン | マツシママチ |
| 044041 | 宮城県 | 七ヶ浜町 | ミヤギケン | シチガハママチ |
| 044067 | 宮城県 | 利府町 | ミヤギケン | リフチヨウ |
| 044211 | 宮城県 | 大和町 | ミヤギケン | タイワチヨウ |
| 044229 | 宮城県 | 大郷町 | ミヤギケン | オオサトチヨウ |
| 044245 | 宮城県 | 大衡村 | ミヤギケン | オオヒラムラ |
| 044440 | 宮城県 | 色麻町 | ミヤギケン | シカマチヨウ |
| 044458 | 宮城県 | 加美町 | ミヤギケン | カミマチ |
| 045012 | 宮城県 | 涌谷町 | ミヤギケン | ウクヤチヨウ |
| 045055 | 宮城県 | 美里町 | ミヤギケン | ミサトマチ |
| 045811 | 宮城県 | 女川町 | ミヤギケン | オナガワチヨウ |
| 046060 | 宮城県 | 南三陸町 | ミヤギケン | ミナミサンリクチヨウ |
| 050008 | 秋田県 | | アキタケン | |
| 052019 | 秋田県 | 秋田市 | アキタケン | アキタシ |
| 052027 | 秋田県 | 能代市 | アキタケン | ノノロシ |
| 052035 | 秋田県 | 横手市 | アキタケン | ヨコテシ |
| 052043 | 秋田県 | 大館市 | アキタケン | オオダテシ |
| 052060 | 秋田県 | 男鹿市 | アキタケン | オガシ |
| 052078 | 秋田県 | 湯沢市 | アキタケン | ユザワシ |
| 052094 | 秋田県 | 鹿角市 | アキタケン | カヅノシ |
| 052108 | 秋田県 | 由利本荘市 | アキタケン | ユリホンシヨウシ |
| 052116 | 秋田県 | 潟上市 | アキタケン | カタシ |
| 052124 | 秋田県 | 大仙市 | アキタケン | ダイセンシ |
| 052132 | 秋田県 | 北秋田市 | アキタケン | キタアキタシ |
| 052141 | 秋田県 | にかほ市 | アキタケン | ニカホシ |
| 052159 | 秋田県 | 仙北市 | アキタケン | センボクシ |
| 053031 | 秋田県 | 小坂町 | アキタケン | コサカマチ |
| 053279 | 秋田県 | 上小阿仁村 | アキタケン | カミコアニムラ |
| 053465 | 秋田県 | 藤里町 | アキタケン | フジサトマチ |
| 053481 | 秋田県 | 三種町 | アキタケン | ミタネチヨウ |
| 053490 | 秋田県 | 八峰町 | アキタケン | ハツボウチヨウ |
| 053619 | 秋田県 | 五城目町 | アキタケン | ゴシヨウメマチ |
| 053635 | 秋田県 | 八郎潟町 | アキタケン | ハチロウガタマチ |
| 053660 | 秋田県 | 井川町 | アキタケン | イカワマチ |
| 053686 | 秋田県 | 大潟村 | アキタケン | オオガタムラ |
| 054348 | 秋田県 | 美郷町 | アキタケン | ミサトチヨウ |
| 054631 | 秋田県 | 羽後町 | アキタケン | ウゴマチ |
| 054640 | 秋田県 | 東成瀬村 | アキタケン | ヒガシナルセムラ |
| 060003 | 山形県 | | ヤマガタケン | |
| 062014 | 山形県 | 山形市 | ヤマガタケン | ヤマガタシ |

| 団体コード | 都道府県名(漢字) | 市区町村名(漢字) | 都道府県名(カナ) | 市区町村名(カナ) |
|--------|-----------|-----------|-----------|-----------|
| 062022 | 山形県 | 米沢市 | ヤマガタケン | ヨネザウシ |
| 062031 | 山形県 | 鶴岡市 | ヤマガタケン | ツルオカシ |
| 062049 | 山形県 | 酒田市 | ヤマガタケン | サカタシ |
| 062057 | 山形県 | 新庄市 | ヤマガタケン | シンジョウシ |
| 062065 | 山形県 | 寒河江市 | ヤマガタケン | サガエシ |
| 062073 | 山形県 | 上山市 | ヤマガタケン | カミヤマシ |
| 062081 | 山形県 | 村山市 | ヤマガタケン | ムラヤマシ |
| 062090 | 山形県 | 長井市 | ヤマガタケン | ナガイシ |
| 062103 | 山形県 | 天童市 | ヤマガタケン | テントウシ |
| 062111 | 山形県 | 東根市 | ヤマガタケン | ヒガシネシ |
| 062120 | 山形県 | 尾花沢市 | ヤマガタケン | オハナザウシ |
| 062138 | 山形県 | 南陽市 | ヤマガタケン | ナンヨウシ |
| 063011 | 山形県 | 山辺町 | ヤマガタケン | ヤマノベマチ |
| 063029 | 山形県 | 中山町 | ヤマガタケン | ナカヤママチ |
| 063215 | 山形県 | 河北町 | ヤマガタケン | カホクチョウ |
| 063223 | 山形県 | 西川町 | ヤマガタケン | ニシカワマチ |
| 063231 | 山形県 | 朝日町 | ヤマガタケン | アサヒマチ |
| 063240 | 山形県 | 大江町 | ヤマガタケン | オオエマチ |
| 063410 | 山形県 | 大石田町 | ヤマガタケン | オオイシダマチ |
| 063614 | 山形県 | 金山町 | ヤマガタケン | カネヤママチ |
| 063622 | 山形県 | 最上町 | ヤマガタケン | モガミマチ |
| 063631 | 山形県 | 舟形町 | ヤマガタケン | フナガタマチ |
| 063649 | 山形県 | 真室川町 | ヤマガタケン | マムロカワマチ |
| 063657 | 山形県 | 大蔵村 | ヤマガタケン | オオクラムラ |
| 063665 | 山形県 | 鮭川村 | ヤマガタケン | サケガワムラ |
| 063673 | 山形県 | 戸沢村 | ヤマガタケン | トザウムラ |
| 063819 | 山形県 | 高島町 | ヤマガタケン | タカシママチ |
| 063827 | 山形県 | 川西町 | ヤマガタケン | カウニシマチ |
| 064017 | 山形県 | 小国町 | ヤマガタケン | オグニマチ |
| 064025 | 山形県 | 白鷹町 | ヤマガタケン | シラタカマチ |
| 064033 | 山形県 | 飯豊町 | ヤマガタケン | イヘマチ |
| 064262 | 山形県 | 三川町 | ヤマガタケン | ミカワマチ |
| 064289 | 山形県 | 庄内町 | ヤマガタケン | シヨウナイマチ |
| 064611 | 山形県 | 遊佐町 | ヤマガタケン | ユザマチ |
| 070009 | 福島県 | | フクシマケン | |
| 072010 | 福島県 | 福島市 | フクシマケン | フクシマシ |
| 072028 | 福島県 | 会津若松市 | フクシマケン | アイヅワカマツシ |
| 072036 | 福島県 | 郡山市 | フクシマケン | コオリヤマシ |
| 072044 | 福島県 | いわき市 | フクシマケン | イワキシ |
| 072052 | 福島県 | 白河市 | フクシマケン | シラカワシ |
| 072079 | 福島県 | 須賀川市 | フクシマケン | スカガワシ |
| 072087 | 福島県 | 喜多方市 | フクシマケン | キタタシ |
| 072095 | 福島県 | 相馬市 | フクシマケン | ソウマシ |
| 072109 | 福島県 | 二本松市 | フクシマケン | ニホンマツシ |
| 072117 | 福島県 | 田村市 | フクシマケン | タムラシ |
| 072125 | 福島県 | 南相馬市 | フクシマケン | ミナモトマシ |
| 072133 | 福島県 | 伊達市 | フクシマケン | イダシ |
| 072141 | 福島県 | 本宮市 | フクシマケン | モトミヤシ |
| 073016 | 福島県 | 桑折町 | フクシマケン | コオリマチ |
| 073032 | 福島県 | 国見町 | フクシマケン | クニミマチ |
| 073083 | 福島県 | 川俣町 | フクシマケン | カワマタマチ |
| 073229 | 福島県 | 大玉村 | フクシマケン | オオタムラ |
| 073423 | 福島県 | 鏡石町 | フクシマケン | カガミイシマチ |
| 073440 | 福島県 | 天栄村 | フクシマケン | テンエイムラ |
| 073628 | 福島県 | 下郷町 | フクシマケン | シモゴウマチ |
| 073644 | 福島県 | 檜枝岐村 | フクシマケン | ヒノエタムラ |
| 073679 | 福島県 | 只見町 | フクシマケン | タジマチ |
| 073687 | 福島県 | 南会津町 | フクシマケン | ミナミアイツマチ |
| 074021 | 福島県 | 北塩原村 | フクシマケン | キタシオハラムラ |
| 074055 | 福島県 | 西会津町 | フクシマケン | ニシアイツマチ |
| 074071 | 福島県 | 磐梯町 | フクシマケン | ハンダイマチ |
| 074080 | 福島県 | 猪苗代町 | フクシマケン | イナワシロマチ |
| 074217 | 福島県 | 会津坂下町 | フクシマケン | アイヅハンゲマチ |
| 074225 | 福島県 | 湯川村 | フクシマケン | ユガワムラ |
| 074233 | 福島県 | 柳津町 | フクシマケン | ヤナイツマチ |
| 074446 | 福島県 | 三島町 | フクシマケン | シミマチ |
| 074454 | 福島県 | 金山町 | フクシマケン | カネヤママチ |

| 団体コード | 都道府県名(漢字) | 市区町村名(漢字) | 都道府県名(カナ) | 市区町村名(カナ) |
|--------|-----------|-----------|-----------|-----------|
| 074462 | 福島県 | 昭和村 | フクシマケン | ショウワムラ |
| 074471 | 福島県 | 会津美里町 | フクシマケン | アイヅミサトマチ |
| 074616 | 福島県 | 西郷村 | フクシマケン | ニシゴウムラ |
| 074641 | 福島県 | 泉崎村 | フクシマケン | イズミザキムラ |
| 074659 | 福島県 | 中島村 | フクシマケン | ナカジマムラ |
| 074667 | 福島県 | 矢吹町 | フクシマケン | ヤブキマチ |
| 074811 | 福島県 | 棚倉町 | フクシマケン | タナグラマチ |
| 074829 | 福島県 | 矢祭町 | フクシマケン | ヤマツリマチ |
| 074837 | 福島県 | 塙町 | フクシマケン | ハナワマチ |
| 074845 | 福島県 | 鮫川村 | フクシマケン | サマガウムラ |
| 075019 | 福島県 | 石川町 | フクシマケン | イシカワマチ |
| 075027 | 福島県 | 玉川村 | フクシマケン | タマカワムラ |
| 075035 | 福島県 | 平田村 | フクシマケン | ヒラタムラ |
| 075043 | 福島県 | 浅川町 | フクシマケン | アサカワマチ |
| 075051 | 福島県 | 古殿町 | フクシマケン | フルドノマチ |
| 075213 | 福島県 | 三春町 | フクシマケン | ミハルマチ |
| 075221 | 福島県 | 小野町 | フクシマケン | オノマチ |
| 075418 | 福島県 | 広野町 | フクシマケン | ヒロノマチ |
| 075426 | 福島県 | 楢葉町 | フクシマケン | ナラハマチ |
| 075434 | 福島県 | 富岡町 | フクシマケン | トミオカマチ |
| 075442 | 福島県 | 川内村 | フクシマケン | カノウチムラ |
| 075451 | 福島県 | 大熊町 | フクシマケン | オオクママチ |
| 075469 | 福島県 | 双葉町 | フクシマケン | フタバマチ |
| 075477 | 福島県 | 浪江町 | フクシマケン | ナミエマチ |
| 075485 | 福島県 | 葛尾村 | フクシマケン | カヅラオムラ |
| 075612 | 福島県 | 新地町 | フクシマケン | シンチマチ |
| 075647 | 福島県 | 飯館村 | フクシマケン | イイタテムラ |
| 080004 | 茨城県 | | イハラクケン | |
| 082015 | 茨城県 | 水戸市 | イハラクケン | ミトシ |
| 082023 | 茨城県 | 日立市 | イハラクケン | ヒタチシ |
| 082031 | 茨城県 | 土浦市 | イハラクケン | ツチウラシ |
| 082040 | 茨城県 | 古河市 | イハラクケン | コガシ |
| 082058 | 茨城県 | 石岡市 | イハラクケン | イシオカシ |
| 082074 | 茨城県 | 結城市 | イハラクケン | ユウキシ |
| 082082 | 茨城県 | 龍ケ崎市 | イハラクケン | リュウカサキシ |
| 082104 | 茨城県 | 下妻市 | イハラクケン | シモツマシ |
| 082112 | 茨城県 | 常総市 | イハラクケン | ジョウソウシ |
| 082121 | 茨城県 | 常陸太田市 | イハラクケン | ヒタチオオタシ |
| 082147 | 茨城県 | 高萩市 | イハラクケン | タカハキシ |
| 082155 | 茨城県 | 北茨城市 | イハラクケン | キタイハラキシ |
| 082163 | 茨城県 | 笠間市 | イハラクケン | カサマシ |
| 082171 | 茨城県 | 取手市 | イハラクケン | トリテシ |
| 082198 | 茨城県 | 牛久市 | イハラクケン | ウシクシ |
| 082201 | 茨城県 | つくば市 | イハラクケン | ツクバシ |
| 082210 | 茨城県 | ひたちなか市 | イハラクケン | ヒタチナカシ |
| 082228 | 茨城県 | 鹿嶋市 | イハラクケン | カシマシ |
| 082236 | 茨城県 | 潮来市 | イハラクケン | イタコシ |
| 082244 | 茨城県 | 守谷市 | イハラクケン | モリヤシ |
| 082252 | 茨城県 | 常陸大宮市 | イハラクケン | ヒタチオオミヤシ |
| 082261 | 茨城県 | 那珂市 | イハラクケン | ナカシ |
| 082279 | 茨城県 | 筑西市 | イハラクケン | チクセイシ |
| 082287 | 茨城県 | 坂東市 | イハラクケン | ハントウシ |
| 082295 | 茨城県 | 稲敷市 | イハラクケン | イナシキシ |
| 082309 | 茨城県 | かすみがうら市 | イハラクケン | カスミガウラシ |
| 082317 | 茨城県 | 桜川市 | イハラクケン | サクラガウシ |
| 082325 | 茨城県 | 神栖市 | イハラクケン | カネシ |
| 082333 | 茨城県 | 行方市 | イハラクケン | ナマガシ |
| 082341 | 茨城県 | 鉾田市 | イハラクケン | ホコタシ |
| 082350 | 茨城県 | つくばみらい市 | イハラクケン | ツクバミライシ |
| 082368 | 茨城県 | 小美玉市 | イハラクケン | オミタマシ |
| 083020 | 茨城県 | 茨城町 | イハラクケン | イハラクマチ |
| 083097 | 茨城県 | 大洗町 | イハラクケン | オオアライマチ |
| 083101 | 茨城県 | 城里町 | イハラクケン | シロサトマチ |
| 083411 | 茨城県 | 東海村 | イハラクケン | トウカイムラ |
| 083640 | 茨城県 | 大子町 | イハラクケン | ダイゴマチ |
| 084425 | 茨城県 | 美浦村 | イハラクケン | ミホムラ |
| 084433 | 茨城県 | 阿見町 | イハラクケン | アミマチ |

| 団体コード | 都道府県名(漢字) | 市区町村名(漢字) | 都道府県名(カナ) | 市区町村名(カナ) |
|--------|-----------|-----------|-----------|-----------|
| 084476 | 茨城県 | 河内町 | イハラケン | カワチマチ |
| 085219 | 茨城県 | 八千代町 | イハラケン | ヤチヨマチ |
| 085421 | 茨城県 | 五霞町 | イハラケン | ゴカマチ |
| 085464 | 茨城県 | 境町 | イハラケン | サカイマチ |
| 085642 | 茨城県 | 利根町 | イハラケン | トネマチ |
| 090000 | 栃木県 | | トチキケン | |
| 092011 | 栃木県 | 宇都宮市 | トチキケン | ウツミヤシ |
| 092029 | 栃木県 | 足利市 | トチキケン | アシカシ |
| 092037 | 栃木県 | 栃木市 | トチキケン | トチキシ |
| 092045 | 栃木県 | 佐野市 | トチキケン | サノシ |
| 092053 | 栃木県 | 鹿沼市 | トチキケン | カヌマチ |
| 092061 | 栃木県 | 日光市 | トチキケン | ニッコウシ |
| 092088 | 栃木県 | 小山市 | トチキケン | オヤマシ |
| 092096 | 栃木県 | 真岡市 | トチキケン | モオカシ |
| 092100 | 栃木県 | 大田原市 | トチキケン | オオタワラシ |
| 092118 | 栃木県 | 矢板市 | トチキケン | ヤイタシ |
| 092134 | 栃木県 | 那須塩原市 | トチキケン | ナスノハラシ |
| 092142 | 栃木県 | さくら市 | トチキケン | サクラシ |
| 092151 | 栃木県 | 那須烏山市 | トチキケン | ナスカラスヤマシ |
| 092169 | 栃木県 | 下野市 | トチキケン | シモツケン |
| 093017 | 栃木県 | 上三川町 | トチキケン | カミノカワマチ |
| 093424 | 栃木県 | 益子町 | トチキケン | マシコマチ |
| 093432 | 栃木県 | 茂木町 | トチキケン | モトキマチ |
| 093441 | 栃木県 | 市貝町 | トチキケン | イチカイマチ |
| 093459 | 栃木県 | 芳賀町 | トチキケン | ハガマチ |
| 093611 | 栃木県 | 壬生町 | トチキケン | ミヅマチ |
| 093645 | 栃木県 | 野木町 | トチキケン | ノギマチ |
| 093840 | 栃木県 | 塩谷町 | トチキケン | シオヤマチ |
| 093866 | 栃木県 | 高根沢町 | トチキケン | タカネザワマチ |
| 094072 | 栃木県 | 那須町 | トチキケン | ナスマチ |
| 094111 | 栃木県 | 那珂川町 | トチキケン | ナカガワマチ |
| 100005 | 群馬県 | | グンマケン | |
| 102016 | 群馬県 | 前橋市 | グンマケン | マエハシシ |
| 102024 | 群馬県 | 高崎市 | グンマケン | タカサキシ |
| 102032 | 群馬県 | 桐生市 | グンマケン | キリュウシ |
| 102041 | 群馬県 | 伊勢崎市 | グンマケン | イセサキシ |
| 102059 | 群馬県 | 太田市 | グンマケン | オオタシ |
| 102067 | 群馬県 | 沼田市 | グンマケン | ヌマチ |
| 102075 | 群馬県 | 館林市 | グンマケン | タテバヤシシ |
| 102083 | 群馬県 | 渋川市 | グンマケン | シブカワシ |
| 102091 | 群馬県 | 藤岡市 | グンマケン | フジオカシ |
| 102105 | 群馬県 | 富岡市 | グンマケン | トミオカシ |
| 102113 | 群馬県 | 安中市 | グンマケン | アンナカシ |
| 102121 | 群馬県 | みどり市 | グンマケン | ミドリシ |
| 103446 | 群馬県 | 榛東村 | グンマケン | シントウムラ |
| 103454 | 群馬県 | 吉岡町 | グンマケン | ヨシオカマチ |
| 103667 | 群馬県 | 上野村 | グンマケン | ウエムラ |
| 103675 | 群馬県 | 神流町 | グンマケン | カンナマチ |
| 103829 | 群馬県 | 下仁田町 | グンマケン | シモネタマチ |
| 103837 | 群馬県 | 南牧村 | グンマケン | ナンモクムラ |
| 103845 | 群馬県 | 甘楽町 | グンマケン | カンラマチ |
| 104213 | 群馬県 | 中之条町 | グンマケン | ナカノジョウマチ |
| 104248 | 群馬県 | 長野原町 | グンマケン | ナガノハラマチ |
| 104256 | 群馬県 | 嬭恋村 | グンマケン | ツマゴイムラ |
| 104264 | 群馬県 | 章津町 | グンマケン | クサツマチ |
| 104281 | 群馬県 | 高山村 | グンマケン | タカヤマムラ |
| 104299 | 群馬県 | 東吾妻町 | グンマケン | ヒガシアガツママチ |
| 104434 | 群馬県 | 片品村 | グンマケン | カタシナムラ |
| 104442 | 群馬県 | 川場村 | グンマケン | カワハムラ |
| 104485 | 群馬県 | 昭和村 | グンマケン | ショウワムラ |
| 104493 | 群馬県 | みなかみ町 | グンマケン | ミナカミマチ |
| 104647 | 群馬県 | 玉村町 | グンマケン | タムラムマチ |
| 105210 | 群馬県 | 板倉町 | グンマケン | イタクラマチ |
| 105228 | 群馬県 | 明和町 | グンマケン | メイワマチ |
| 105236 | 群馬県 | 千代田町 | グンマケン | チヨダマチ |
| 105244 | 群馬県 | 大泉町 | グンマケン | オオイズミマチ |
| 105252 | 群馬県 | 邑楽町 | グンマケン | オウラマチ |

| 団体コード | 都道府県名(漢字) | 市区町村名(漢字) | 都道府県名(カナ) | 市区町村名(カナ) |
|--------|-----------|-----------|-----------|-----------|
| 110001 | 埼玉県 | | サイタマケン | |
| 111007 | 埼玉県 | さいたま市 | サイタマケン | サイタマシ |
| 112011 | 埼玉県 | 川越市 | サイタマケン | カワゴエシ |
| 112020 | 埼玉県 | 熊谷市 | サイタマケン | クマガヤシ |
| 112038 | 埼玉県 | 川口市 | サイタマケン | カワグチシ |
| 112062 | 埼玉県 | 行田市 | サイタマケン | キョウダシ |
| 112071 | 埼玉県 | 秩父市 | サイタマケン | チチブシ |
| 112089 | 埼玉県 | 所沢市 | サイタマケン | トコサヅシ |
| 112097 | 埼玉県 | 飯能市 | サイタマケン | ハンノウシ |
| 112101 | 埼玉県 | 加須市 | サイタマケン | カズシ |
| 112119 | 埼玉県 | 本庄市 | サイタマケン | ホンジヨウシ |
| 112127 | 埼玉県 | 東松山市 | サイタマケン | ヒガシマツヤマシ |
| 112143 | 埼玉県 | 春日部市 | サイタマケン | カスカベシ |
| 112151 | 埼玉県 | 狭山市 | サイタマケン | サヤマシ |
| 112160 | 埼玉県 | 羽生市 | サイタマケン | ハニユウシ |
| 112178 | 埼玉県 | 鴻巣市 | サイタマケン | コウノスシ |
| 112186 | 埼玉県 | 深谷市 | サイタマケン | フカヤシ |
| 112194 | 埼玉県 | 上尾市 | サイタマケン | アゲオシ |
| 112216 | 埼玉県 | 草加市 | サイタマケン | ソウカシ |
| 112224 | 埼玉県 | 越谷市 | サイタマケン | コシガヤシ |
| 112232 | 埼玉県 | 蕨市 | サイタマケン | ワラビシ |
| 112241 | 埼玉県 | 戸田市 | サイタマケン | トダシ |
| 112259 | 埼玉県 | 入間市 | サイタマケン | イルマシ |
| 112275 | 埼玉県 | 朝霞市 | サイタマケン | アサカシ |
| 112283 | 埼玉県 | 志木市 | サイタマケン | シキシ |
| 112291 | 埼玉県 | 和光市 | サイタマケン | ワコウシ |
| 112305 | 埼玉県 | 新座市 | サイタマケン | ニイザシ |
| 112313 | 埼玉県 | 桶川市 | サイタマケン | オケガワシ |
| 112321 | 埼玉県 | 久喜市 | サイタマケン | クキシ |
| 112330 | 埼玉県 | 北本市 | サイタマケン | キタホシ |
| 112348 | 埼玉県 | 八潮市 | サイタマケン | ヤシオシ |
| 112356 | 埼玉県 | 富士見市 | サイタマケン | フジミシ |
| 112372 | 埼玉県 | 三郷市 | サイタマケン | ミサトシ |
| 112381 | 埼玉県 | 蓮田市 | サイタマケン | ハスダシ |
| 112399 | 埼玉県 | 坂戸市 | サイタマケン | サカトシ |
| 112402 | 埼玉県 | 幸手市 | サイタマケン | サツテシ |
| 112411 | 埼玉県 | 鶴ヶ島市 | サイタマケン | ツルガシマシ |
| 112429 | 埼玉県 | 日高市 | サイタマケン | ヒダカシ |
| 112437 | 埼玉県 | 吉川市 | サイタマケン | ヨシカワシ |
| 112453 | 埼玉県 | ふじみ野市 | サイタマケン | フジミノシ |
| 112461 | 埼玉県 | 白岡市 | サイタマケン | シラオカシ |
| 113018 | 埼玉県 | 伊奈町 | サイタマケン | イナマチ |
| 113247 | 埼玉県 | 三芳町 | サイタマケン | ミヨシマチ |
| 113263 | 埼玉県 | 毛呂山町 | サイタマケン | モロヤママチ |
| 113271 | 埼玉県 | 越生町 | サイタマケン | オゴセマチ |
| 113417 | 埼玉県 | 滑川町 | サイタマケン | ナメガワマチ |
| 113425 | 埼玉県 | 嵐山町 | サイタマケン | ランザンマチ |
| 113433 | 埼玉県 | 小川町 | サイタマケン | オガワマチ |
| 113468 | 埼玉県 | 川島町 | サイタマケン | カワジマチ |
| 113476 | 埼玉県 | 吉見町 | サイタマケン | ヨシミマチ |
| 113484 | 埼玉県 | 鳩山町 | サイタマケン | ハトヤママチ |
| 113492 | 埼玉県 | ときがわ町 | サイタマケン | トキガワマチ |
| 113611 | 埼玉県 | 横瀬町 | サイタマケン | ヨコセマチ |
| 113620 | 埼玉県 | 皆野町 | サイタマケン | ミナマチ |
| 113638 | 埼玉県 | 長瀬町 | サイタマケン | ナガトロマチ |
| 113654 | 埼玉県 | 小鹿野町 | サイタマケン | オガノマチ |
| 113697 | 埼玉県 | 東秩父村 | サイタマケン | ヒガシチチブムラ |
| 113816 | 埼玉県 | 美里町 | サイタマケン | ミサトマチ |
| 113832 | 埼玉県 | 神川町 | サイタマケン | カミカワマチ |
| 113859 | 埼玉県 | 上里町 | サイタマケン | カミサトマチ |
| 114081 | 埼玉県 | 寄居町 | サイタマケン | ヨリエマチ |
| 114421 | 埼玉県 | 宮代町 | サイタマケン | ミヤシロマチ |
| 114642 | 埼玉県 | 杉戸町 | サイタマケン | スギトマチ |
| 114651 | 埼玉県 | 松伏町 | サイタマケン | マツブシマチ |
| 120006 | 千葉県 | | チバケン | |
| 121002 | 千葉県 | 千葉市 | チバケン | チバシ |
| 122025 | 千葉県 | 銚子市 | チバケン | チヨウシ |

| 団体コード | 都道府県名(漢字) | 市区町村名(漢字) | 都道府県名(カナ) | 市区町村名(カナ) |
|--------|-----------|-----------|-----------|-----------|
| 122033 | 千葉県 | 市川市 | チハケン | イチカワシ |
| 122041 | 千葉県 | 船橋市 | チハケン | フナバシシ |
| 122050 | 千葉県 | 館山市 | チハケン | タテヤマシ |
| 122068 | 千葉県 | 木更津市 | チハケン | キサラツシ |
| 122076 | 千葉県 | 松戸市 | チハケン | マツトシ |
| 122084 | 千葉県 | 野田市 | チハケン | ノダシ |
| 122106 | 千葉県 | 茂原市 | チハケン | モハラシ |
| 122114 | 千葉県 | 成田市 | チハケン | ナリタシ |
| 122122 | 千葉県 | 佐倉市 | チハケン | サクラシ |
| 122131 | 千葉県 | 東金市 | チハケン | トウガネシ |
| 122157 | 千葉県 | 旭市 | チハケン | アサヒシ |
| 122165 | 千葉県 | 習志野市 | チハケン | ナラシノ |
| 122173 | 千葉県 | 柏市 | チハケン | カシワシ |
| 122181 | 千葉県 | 勝浦市 | チハケン | カツウラシ |
| 122190 | 千葉県 | 市原市 | チハケン | イチハラシ |
| 122203 | 千葉県 | 流山市 | チハケン | ナガレヤマシ |
| 122211 | 千葉県 | 八千代市 | チハケン | ヤチヨシ |
| 122220 | 千葉県 | 我孫子市 | チハケン | アビコシ |
| 122238 | 千葉県 | 鴨川市 | チハケン | カモガワシ |
| 122246 | 千葉県 | 鎌ケ谷市 | チハケン | カマガヤシ |
| 122254 | 千葉県 | 君津市 | チハケン | キミツシ |
| 122262 | 千葉県 | 富津市 | チハケン | フツシ |
| 122271 | 千葉県 | 浦安市 | チハケン | ウラヤスシ |
| 122289 | 千葉県 | 四街道市 | チハケン | ヨツカドウシ |
| 122297 | 千葉県 | 袖ケ浦市 | チハケン | ソデガウラシ |
| 122301 | 千葉県 | 八街市 | チハケン | ヤチマダシ |
| 122319 | 千葉県 | 印西市 | チハケン | インザイシ |
| 122327 | 千葉県 | 白井市 | チハケン | シロイシ |
| 122335 | 千葉県 | 富里市 | チハケン | トミサトシ |
| 122343 | 千葉県 | 南房総市 | チハケン | ミナミホウソウシ |
| 122351 | 千葉県 | 匝瑳市 | チハケン | ソウサシ |
| 122360 | 千葉県 | 香取市 | チハケン | カトリシ |
| 122378 | 千葉県 | 山武市 | チハケン | サンムシ |
| 122386 | 千葉県 | いすみ市 | チハケン | イスミシ |
| 122394 | 千葉県 | 大網白里市 | チハケン | オオアミシラサトシ |
| 123226 | 千葉県 | 酒々井町 | チハケン | シスイマチ |
| 123293 | 千葉県 | 栄町 | チハケン | サカエマチ |
| 123421 | 千葉県 | 神崎町 | チハケン | コウザキマチ |
| 123471 | 千葉県 | 多古町 | チハケン | タコマチ |
| 123498 | 千葉県 | 東庄町 | チハケン | トウショウマチ |
| 124036 | 千葉県 | 九十九里町 | チハケン | クジュウクリマチ |
| 124095 | 千葉県 | 芝山町 | チハケン | シバヤママチ |
| 124109 | 千葉県 | 横芝光町 | チハケン | ヨコシハヒカリマチ |
| 124214 | 千葉県 | 一宮町 | チハケン | イチミヤマチ |
| 124222 | 千葉県 | 睦沢町 | チハケン | ムツザワマチ |
| 124231 | 千葉県 | 長生村 | チハケン | チョウセイムラ |
| 124249 | 千葉県 | 白子町 | チハケン | シラコマチ |
| 124265 | 千葉県 | 長柄町 | チハケン | ナガラマチ |
| 124273 | 千葉県 | 長南町 | チハケン | チョウナンマチ |
| 124419 | 千葉県 | 大多喜町 | チハケン | オオタキマチ |
| 124435 | 千葉県 | 御宿町 | チハケン | オノヅクマチ |
| 124630 | 千葉県 | 鋸南町 | チハケン | キノナンマチ |
| 130001 | 東京都 | | トウキョウト | |
| 131016 | 東京都 | 千代田区 | トウキョウト | チヨダク |
| 131024 | 東京都 | 中央区 | トウキョウト | チュウオウク |
| 131032 | 東京都 | 港区 | トウキョウト | ミナトク |
| 131041 | 東京都 | 新宿区 | トウキョウト | シンジュウク |
| 131059 | 東京都 | 文京区 | トウキョウト | ブンキョウク |
| 131067 | 東京都 | 台東区 | トウキョウト | タイトウク |
| 131075 | 東京都 | 墨田区 | トウキョウト | スミダク |
| 131083 | 東京都 | 江東区 | トウキョウト | コウトウク |
| 131091 | 東京都 | 品川区 | トウキョウト | シナガワク |
| 131105 | 東京都 | 目黒区 | トウキョウト | メグロク |
| 131113 | 東京都 | 大田区 | トウキョウト | オオタク |
| 131121 | 東京都 | 世田谷区 | トウキョウト | セタヤク |
| 131130 | 東京都 | 渋谷区 | トウキョウト | シブヤク |
| 131148 | 東京都 | 中野区 | トウキョウト | ナカノク |

| 団体コード | 都道府県名(漢字) | 市区町村名(漢字) | 都道府県名(カナ) | 市区町村名(カナ) |
|--------|-----------|-----------|-----------|-----------|
| 131156 | 東京都 | 杉並区 | トウキョウト | スギナミク |
| 131164 | 東京都 | 豊島区 | トウキョウト | トシマク |
| 131172 | 東京都 | 北区 | トウキョウト | キタク |
| 131181 | 東京都 | 荒川区 | トウキョウト | アラカワク |
| 131199 | 東京都 | 板橋区 | トウキョウト | イタバシク |
| 131202 | 東京都 | 練馬区 | トウキョウト | ネリマク |
| 131211 | 東京都 | 足立区 | トウキョウト | アダチク |
| 131229 | 東京都 | 葛飾区 | トウキョウト | カツシカク |
| 131237 | 東京都 | 江戸川区 | トウキョウト | エドガワク |
| 132012 | 東京都 | 八王子市 | トウキョウト | ハチオウジシ |
| 132021 | 東京都 | 立川市 | トウキョウト | タチカワシ |
| 132039 | 東京都 | 武蔵野市 | トウキョウト | ムサシノシ |
| 132047 | 東京都 | 三鷹市 | トウキョウト | ミカシ |
| 132055 | 東京都 | 青梅市 | トウキョウト | オウメシ |
| 132063 | 東京都 | 府中市 | トウキョウト | フチュウシ |
| 132071 | 東京都 | 昭島市 | トウキョウト | アキシマシ |
| 132080 | 東京都 | 調布市 | トウキョウト | チヨウフシ |
| 132098 | 東京都 | 町田市 | トウキョウト | マチダシ |
| 132101 | 東京都 | 小金井市 | トウキョウト | コガネシ |
| 132110 | 東京都 | 小平市 | トウキョウト | コダライシ |
| 132128 | 東京都 | 日野市 | トウキョウト | ヒノシ |
| 132136 | 東京都 | 東村山市 | トウキョウト | ヒガシムラヤマシ |
| 132144 | 東京都 | 国分寺市 | トウキョウト | コクブンジシ |
| 132152 | 東京都 | 国立市 | トウキョウト | クニタチシ |
| 132187 | 東京都 | 福生市 | トウキョウト | フッサシ |
| 132195 | 東京都 | 狛江市 | トウキョウト | コマエシ |
| 132209 | 東京都 | 東大和市 | トウキョウト | ヒガシヤマトシ |
| 132217 | 東京都 | 清瀬市 | トウキョウト | キヨセシ |
| 132225 | 東京都 | 東久留米市 | トウキョウト | ヒガシクムメシ |
| 132233 | 東京都 | 武蔵村山市 | トウキョウト | ムサシムラヤマシ |
| 132241 | 東京都 | 多摩市 | トウキョウト | タマシ |
| 132250 | 東京都 | 稲城市 | トウキョウト | イナギシ |
| 132276 | 東京都 | 羽村市 | トウキョウト | ハムラシ |
| 132284 | 東京都 | あきる野市 | トウキョウト | アキルシ |
| 132292 | 東京都 | 西東京市 | トウキョウト | ニシトウキョウシ |
| 133035 | 東京都 | 瑞穂町 | トウキョウト | ミズホマチ |
| 133051 | 東京都 | 日の出町 | トウキョウト | ヒノデマチ |
| 133078 | 東京都 | 檜原村 | トウキョウト | ヒノハラムラ |
| 133086 | 東京都 | 奥多摩町 | トウキョウト | オクタママチ |
| 133612 | 東京都 | 大島町 | トウキョウト | オオシママチ |
| 133621 | 東京都 | 利島村 | トウキョウト | トシマムラ |
| 133639 | 東京都 | 新島村 | トウキョウト | ニイジマムラ |
| 133647 | 東京都 | 神津島村 | トウキョウト | コウヅシマムラ |
| 133817 | 東京都 | 三宅村 | トウキョウト | ミヤケムラ |
| 133825 | 東京都 | 御蔵島村 | トウキョウト | ミクラシマムラ |
| 134015 | 東京都 | 八丈町 | トウキョウト | ハチジョウマチ |
| 134023 | 東京都 | 青ヶ島村 | トウキョウト | アオガシマムラ |
| 134210 | 東京都 | 小笠原村 | トウキョウト | オガサワラムラ |
| 140007 | 神奈川県 | | カナガワケン | |
| 141003 | 神奈川県 | 横浜市 | カナガワケン | ヨコハマシ |
| 141305 | 神奈川県 | 川崎市 | カナガワケン | カワサキシ |
| 141500 | 神奈川県 | 相模原市 | カナガワケン | サガミハラシ |
| 142018 | 神奈川県 | 横須賀市 | カナガワケン | ヨコスカシ |
| 142034 | 神奈川県 | 平塚市 | カナガワケン | ヒラツカシ |
| 142042 | 神奈川県 | 鎌倉市 | カナガワケン | カマクラシ |
| 142051 | 神奈川県 | 藤沢市 | カナガワケン | フジサワシ |
| 142069 | 神奈川県 | 小田原市 | カナガワケン | オダワラシ |
| 142077 | 神奈川県 | 茅ヶ崎市 | カナガワケン | チガサキシ |
| 142085 | 神奈川県 | 逗子市 | カナガワケン | ズシシ |
| 142107 | 神奈川県 | 三浦市 | カナガワケン | ミウラシ |
| 142115 | 神奈川県 | 秦野市 | カナガワケン | ハダシ |
| 142123 | 神奈川県 | 厚木市 | カナガワケン | アツキシ |
| 142131 | 神奈川県 | 大和市 | カナガワケン | ヤマトシ |
| 142140 | 神奈川県 | 伊勢原市 | カナガワケン | イセハラシ |
| 142158 | 神奈川県 | 海老名市 | カナガワケン | エイナンシ |
| 142166 | 神奈川県 | 座間市 | カナガワケン | ザマシ |
| 142174 | 神奈川県 | 南足柄市 | カナガワケン | ミナミアシガラシ |

| 団体コード | 都道府県名(漢字) | 市区町村名(漢字) | 都道府県名(カナ) | 市区町村名(カナ) |
|--------|-----------|-----------|-----------|-----------|
| 142182 | 神奈川県 | 綾瀬市 | カナガワケン | アヤセシ |
| 143014 | 神奈川県 | 葉山町 | カナガワケン | ハヤママチ |
| 143219 | 神奈川県 | 寒川町 | カナガワケン | サムカワマチ |
| 143413 | 神奈川県 | 大磯町 | カナガワケン | オオイソマチ |
| 143421 | 神奈川県 | 二宮町 | カナガワケン | ニノミヤマチ |
| 143618 | 神奈川県 | 中井町 | カナガワケン | ナカイマチ |
| 143626 | 神奈川県 | 大井町 | カナガワケン | オオイマチ |
| 143634 | 神奈川県 | 松田町 | カナガワケン | マツダマチ |
| 143642 | 神奈川県 | 山北町 | カナガワケン | ヤマキタマチ |
| 143669 | 神奈川県 | 開成町 | カナガワケン | カイセイマチ |
| 143821 | 神奈川県 | 箱根町 | カナガワケン | ハコネマチ |
| 143839 | 神奈川県 | 真鶴町 | カナガワケン | マナヅルマチ |
| 143847 | 神奈川県 | 湯河原町 | カナガワケン | ユガワラマチ |
| 144011 | 神奈川県 | 愛川町 | カナガワケン | アイカワマチ |
| 144029 | 神奈川県 | 清川村 | カナガワケン | キヨカワムラ |
| 150002 | 新潟県 | | ニイガタケン | |
| 151009 | 新潟県 | 新潟市 | ニイガタケン | ニイガタシ |
| 152021 | 新潟県 | 長岡市 | ニイガタケン | ナガオカシ |
| 152048 | 新潟県 | 三条市 | ニイガタケン | サンジョウシ |
| 152056 | 新潟県 | 柏崎市 | ニイガタケン | カンワザキシ |
| 152064 | 新潟県 | 新発田市 | ニイガタケン | シハタシ |
| 152081 | 新潟県 | 小千谷市 | ニイガタケン | オチヤシ |
| 152099 | 新潟県 | 加茂市 | ニイガタケン | カモシ |
| 152102 | 新潟県 | 十日町市 | ニイガタケン | トオカマチシ |
| 152111 | 新潟県 | 見附市 | ニイガタケン | ミツケシ |
| 152129 | 新潟県 | 村上市 | ニイガタケン | ムラカミシ |
| 152137 | 新潟県 | 燕市 | ニイガタケン | ツバメシ |
| 152161 | 新潟県 | 糸魚川市 | ニイガタケン | イトイガワシ |
| 152170 | 新潟県 | 妙高市 | ニイガタケン | ミウコウシ |
| 152188 | 新潟県 | 五泉市 | ニイガタケン | ゴセンシ |
| 152226 | 新潟県 | 上越市 | ニイガタケン | ジョウエツシ |
| 152234 | 新潟県 | 阿賀野市 | ニイガタケン | アガノシ |
| 152242 | 新潟県 | 佐渡市 | ニイガタケン | サトシ |
| 152251 | 新潟県 | 魚沼市 | ニイガタケン | ウオヌマシ |
| 152269 | 新潟県 | 南魚沼市 | ニイガタケン | ミナミウオヌマシ |
| 152277 | 新潟県 | 胎内市 | ニイガタケン | タイナイシ |
| 153079 | 新潟県 | 聖籠町 | ニイガタケン | セイロウマチ |
| 153427 | 新潟県 | 弥彦村 | ニイガタケン | ヤヒコムラ |
| 153613 | 新潟県 | 田上町 | ニイガタケン | タノマチ |
| 153851 | 新潟県 | 阿賀町 | ニイガタケン | アガマチ |
| 154059 | 新潟県 | 出雲崎町 | ニイガタケン | イズモザキマチ |
| 154610 | 新潟県 | 湯沢町 | ニイガタケン | ユザワマチ |
| 154822 | 新潟県 | 津南町 | ニイガタケン | ツナムチ |
| 155047 | 新潟県 | 刈羽村 | ニイガタケン | カリワムラ |
| 155811 | 新潟県 | 関川村 | ニイガタケン | セキカワムラ |
| 155861 | 新潟県 | 粟島浦村 | ニイガタケン | アワシマウラムラ |
| 160008 | 富山県 | | トヤマケン | |
| 162019 | 富山県 | 富山市 | トヤマケン | トヤマシ |
| 162027 | 富山県 | 高岡市 | トヤマケン | タカオカシ |
| 162043 | 富山県 | 魚津市 | トヤマケン | ウオヅシ |
| 162051 | 富山県 | 氷見市 | トヤマケン | ヒメシ |
| 162060 | 富山県 | 滑川市 | トヤマケン | ナメリカワシ |
| 162078 | 富山県 | 黒部市 | トヤマケン | クロベシ |
| 162086 | 富山県 | 砺波市 | トヤマケン | トナミシ |
| 162094 | 富山県 | 小矢部市 | トヤマケン | オヤベシ |
| 162108 | 富山県 | 南砺市 | トヤマケン | ナンリシ |
| 162116 | 富山県 | 射水市 | トヤマケン | イヌシ |
| 163210 | 富山県 | 舟橋村 | トヤマケン | フナハシムラ |
| 163228 | 富山県 | 上市町 | トヤマケン | カミチマチ |
| 163236 | 富山県 | 立山町 | トヤマケン | タチヤママチ |
| 163422 | 富山県 | 入善町 | トヤマケン | ニウゼンマチ |
| 163431 | 富山県 | 朝日町 | トヤマケン | アサヒマチ |
| 170003 | 石川県 | | イシカワケン | |
| 172014 | 石川県 | 金沢市 | イシカワケン | カナザワシ |
| 172022 | 石川県 | 七尾市 | イシカワケン | ナナオシ |
| 172031 | 石川県 | 小松市 | イシカワケン | コマツシ |
| 172049 | 石川県 | 輪島市 | イシカワケン | ワジマシ |

| 団体コード | 都道府県名(漢字) | 市区町村名(漢字) | 都道府県名(カナ) | 市区町村名(カナ) |
|--------|-----------|-----------|-----------|------------|
| 172057 | 石川県 | 珠洲市 | イシカワケン | ススシ |
| 172065 | 石川県 | 加賀市 | イシカワケン | カガシ |
| 172073 | 石川県 | 羽咋市 | イシカワケン | ハクイシ |
| 172090 | 石川県 | かほく市 | イシカワケン | カホクシ |
| 172103 | 石川県 | 白山市 | イシカワケン | ハクサンシ |
| 172111 | 石川県 | 能美市 | イシカワケン | ノミシ |
| 172120 | 石川県 | 野々市市 | イシカワケン | ノイチシ |
| 173240 | 石川県 | 川北町 | イシカワケン | カウキタマチ |
| 173614 | 石川県 | 津幡町 | イシカワケン | ツバタマチ |
| 173657 | 石川県 | 内灘町 | イシカワケン | ウチナダマチ |
| 173843 | 石川県 | 志賀町 | イシカワケン | シカマチ |
| 173860 | 石川県 | 宝達志水町 | イシカワケン | ホウダツシスチョウ |
| 174076 | 石川県 | 中能登町 | イシカワケン | ナカトマチ |
| 174611 | 石川県 | 穴水町 | イシカワケン | アナミスマチ |
| 174637 | 石川県 | 能登町 | イシカワケン | ノトチョウ |
| 180009 | 福井県 | | フクイケン | |
| 182010 | 福井県 | 福井市 | フクイケン | フクイシ |
| 182028 | 福井県 | 敦賀市 | フクイケン | ツルガシ |
| 182044 | 福井県 | 小浜市 | フクイケン | オハマシ |
| 182052 | 福井県 | 大野市 | フクイケン | オオノシ |
| 182061 | 福井県 | 勝山市 | フクイケン | カツヤマシ |
| 182079 | 福井県 | 鯖江市 | フクイケン | サバエシ |
| 182087 | 福井県 | あわら市 | フクイケン | アワラシ |
| 182095 | 福井県 | 越前市 | フクイケン | エチゼンシ |
| 182109 | 福井県 | 坂井市 | フクイケン | サカイシ |
| 183229 | 福井県 | 永平寺町 | フクイケン | エイヘイジチョウ |
| 183822 | 福井県 | 池田町 | フクイケン | イケダチョウ |
| 184047 | 福井県 | 南越前町 | フクイケン | ミナミエチゼンチョウ |
| 184233 | 福井県 | 越前町 | フクイケン | エチゼンチョウ |
| 184420 | 福井県 | 美浜町 | フクイケン | ミハマチョウ |
| 184811 | 福井県 | 高浜町 | フクイケン | タカハマチョウ |
| 184837 | 福井県 | おおい町 | フクイケン | オオイチョウ |
| 185019 | 福井県 | 若狭町 | フクイケン | ワカサチョウ |
| 190004 | 山梨県 | | ヤマナシケン | |
| 192015 | 山梨県 | 甲府市 | ヤマナシケン | コウフシ |
| 192023 | 山梨県 | 富士吉田市 | ヤマナシケン | フジヨシダシ |
| 192040 | 山梨県 | 都留市 | ヤマナシケン | ツルシ |
| 192058 | 山梨県 | 山梨市 | ヤマナシケン | ヤマナシシ |
| 192066 | 山梨県 | 大月市 | ヤマナシケン | オオツキシ |
| 192074 | 山梨県 | 韮崎市 | ヤマナシケン | ニラサキシ |
| 192082 | 山梨県 | 南アルプス市 | ヤマナシケン | ミナミアルプスシ |
| 192091 | 山梨県 | 北杜市 | ヤマナシケン | ホクトシ |
| 192104 | 山梨県 | 甲斐市 | ヤマナシケン | カイン |
| 192112 | 山梨県 | 笛吹市 | ヤマナシケン | フエフキシ |
| 192121 | 山梨県 | 上野原市 | ヤマナシケン | ウエノハラシ |
| 192139 | 山梨県 | 甲州市 | ヤマナシケン | コウシュウシ |
| 192147 | 山梨県 | 中央市 | ヤマナシケン | チュウオウシ |
| 193461 | 山梨県 | 市川三郷町 | ヤマナシケン | イチカワミサトチョウ |
| 193640 | 山梨県 | 早川町 | ヤマナシケン | ハヤカワチョウ |
| 193658 | 山梨県 | 身延町 | ヤマナシケン | ミノブチョウ |
| 193666 | 山梨県 | 南部町 | ヤマナシケン | ナンブチョウ |
| 193682 | 山梨県 | 富士川町 | ヤマナシケン | フジカワチョウ |
| 193844 | 山梨県 | 昭和町 | ヤマナシケン | シヨウワチョウ |
| 194221 | 山梨県 | 道志村 | ヤマナシケン | ドウシムラ |
| 194239 | 山梨県 | 西桂町 | ヤマナシケン | ニシカツラチョウ |
| 194247 | 山梨県 | 忍野村 | ヤマナシケン | オシノムラ |
| 194255 | 山梨県 | 山中湖村 | ヤマナシケン | ヤマナカコムラ |
| 194298 | 山梨県 | 鳴沢村 | ヤマナシケン | ナルサワムラ |
| 194301 | 山梨県 | 富士河口湖町 | ヤマナシケン | フジカワグチヨマチ |
| 194425 | 山梨県 | 小菅村 | ヤマナシケン | コスゲムラ |
| 194433 | 山梨県 | 丹波山村 | ヤマナシケン | タニハヤマムラ |
| 200000 | 長野県 | | ナガノケン | |
| 202011 | 長野県 | 長野市 | ナガノケン | ナガノシ |
| 202029 | 長野県 | 松本市 | ナガノケン | マツモトシ |
| 202037 | 長野県 | 上田市 | ナガノケン | ウエダシ |
| 202045 | 長野県 | 岡谷市 | ナガノケン | オカヤシ |
| 202053 | 長野県 | 飯田市 | ナガノケン | イダシ |

| 団体コード | 都道府県名(漢字) | 市区町村名(漢字) | 都道府県名(カナ) | 市区町村名(カナ) |
|--------|-----------|-----------|-----------|-----------|
| 202061 | 長野県 | 諏訪市 | ナガノケン | スワシ |
| 202070 | 長野県 | 須坂市 | ナガノケン | スザカシ |
| 202088 | 長野県 | 小諸市 | ナガノケン | コモロシ |
| 202096 | 長野県 | 伊那市 | ナガノケン | イナシ |
| 202100 | 長野県 | 駒ヶ根市 | ナガノケン | コマガネシ |
| 202118 | 長野県 | 中野市 | ナガノケン | ナカノシ |
| 202126 | 長野県 | 大町市 | ナガノケン | オオマチシ |
| 202134 | 長野県 | 飯山市 | ナガノケン | イヤマシ |
| 202142 | 長野県 | 茅野市 | ナガノケン | チノシ |
| 202151 | 長野県 | 塩尻市 | ナガノケン | シオジリシ |
| 202177 | 長野県 | 佐久市 | ナガノケン | サクシ |
| 202185 | 長野県 | 千曲市 | ナガノケン | チクマシ |
| 202193 | 長野県 | 東御市 | ナガノケン | トウミシ |
| 202207 | 長野県 | 安曇野市 | ナガノケン | アヅミノシ |
| 203033 | 長野県 | 小海町 | ナガノケン | コウミマチ |
| 203041 | 長野県 | 川上村 | ナガノケン | カワカミムラ |
| 203050 | 長野県 | 南牧村 | ナガノケン | ミナミマキムラ |
| 203068 | 長野県 | 南相木村 | ナガノケン | ミナミアキムラ |
| 203076 | 長野県 | 北相木村 | ナガノケン | キタアキムラ |
| 203092 | 長野県 | 佐久穂町 | ナガノケン | サクホマチ |
| 203211 | 長野県 | 軽井沢町 | ナガノケン | カルイザワマチ |
| 203238 | 長野県 | 御代田町 | ナガノケン | ミヨタマチ |
| 203246 | 長野県 | 立科町 | ナガノケン | タチナマチ |
| 203491 | 長野県 | 青木村 | ナガノケン | アオキムラ |
| 203505 | 長野県 | 長和町 | ナガノケン | ナガワマチ |
| 203611 | 長野県 | 下諏訪町 | ナガノケン | シモスワマチ |
| 203629 | 長野県 | 富士見町 | ナガノケン | フジミマチ |
| 203637 | 長野県 | 原村 | ナガノケン | ハラムラ |
| 203823 | 長野県 | 辰野町 | ナガノケン | タツノマチ |
| 203831 | 長野県 | 箕輪町 | ナガノケン | ミノマチ |
| 203840 | 長野県 | 飯島町 | ナガノケン | イジママチ |
| 203858 | 長野県 | 南箕輪村 | ナガノケン | ミナミノワムラ |
| 203866 | 長野県 | 中川村 | ナガノケン | ナカガワムラ |
| 203882 | 長野県 | 宮田村 | ナガノケン | ミヤダムラ |
| 204021 | 長野県 | 松川町 | ナガノケン | マツカワマチ |
| 204030 | 長野県 | 高森町 | ナガノケン | タカモリマチ |
| 204048 | 長野県 | 阿南町 | ナガノケン | アナンチョウ |
| 204072 | 長野県 | 阿智村 | ナガノケン | アチムラ |
| 204099 | 長野県 | 平谷村 | ナガノケン | ヒラヤムラ |
| 204102 | 長野県 | 根羽村 | ナガノケン | ネハムラ |
| 204111 | 長野県 | 下條村 | ナガノケン | シモジョウムラ |
| 204129 | 長野県 | 売木村 | ナガノケン | ウルギムラ |
| 204137 | 長野県 | 天龍村 | ナガノケン | テンリュウムラ |
| 204145 | 長野県 | 泰阜村 | ナガノケン | ヤスオカムラ |
| 204153 | 長野県 | 喬木村 | ナガノケン | タケキムラ |
| 204161 | 長野県 | 豊丘村 | ナガノケン | トヨオカムラ |
| 204170 | 長野県 | 大鹿村 | ナガノケン | オオシカムラ |
| 204226 | 長野県 | 上松町 | ナガノケン | アゲマツマチ |
| 204234 | 長野県 | 南木曾町 | ナガノケン | ナキソマチ |
| 204251 | 長野県 | 木祖村 | ナガノケン | キソムラ |
| 204293 | 長野県 | 王滝村 | ナガノケン | オウタキムラ |
| 204307 | 長野県 | 大桑村 | ナガノケン | オオクワムラ |
| 204323 | 長野県 | 木曾町 | ナガノケン | キソマチ |
| 204463 | 長野県 | 麻績村 | ナガノケン | オミムラ |
| 204480 | 長野県 | 生坂村 | ナガノケン | イクサカムラ |
| 204501 | 長野県 | 山形村 | ナガノケン | ヤマガタムラ |
| 204510 | 長野県 | 朝日村 | ナガノケン | アサヒムラ |
| 204528 | 長野県 | 筑北村 | ナガノケン | チクホクムラ |
| 204811 | 長野県 | 池田町 | ナガノケン | イケダマチ |
| 204820 | 長野県 | 松川村 | ナガノケン | マツカワムラ |
| 204854 | 長野県 | 白馬村 | ナガノケン | ハクバムラ |
| 204862 | 長野県 | 小谷村 | ナガノケン | オタリムラ |
| 205214 | 長野県 | 坂城町 | ナガノケン | サカキマチ |
| 205419 | 長野県 | 小布施町 | ナガノケン | オブセマチ |
| 205435 | 長野県 | 高山村 | ナガノケン | タカヤマムラ |
| 205613 | 長野県 | 山ノ内町 | ナガノケン | ヤマノウチマチ |
| 205621 | 長野県 | 木島平村 | ナガノケン | キジマダイラムラ |

| 団体コード | 都道府県名(漢字) | 市区町村名(漢字) | 都道府県名(カナ) | 市区町村名(カナ) |
|--------|-----------|-----------|-----------|-----------|
| 205630 | 長野県 | 野沢温泉村 | ナガノケン | ノザワオンセンムラ |
| 205834 | 長野県 | 信濃町 | ナガノケン | シナノマチ |
| 205885 | 長野県 | 小川村 | ナガノケン | オガワムラ |
| 205907 | 長野県 | 飯綱町 | ナガノケン | イヅナマチ |
| 206024 | 長野県 | 栄村 | ナガノケン | サカエムラ |
| 210005 | 岐阜県 | | キフケン | |
| 212016 | 岐阜県 | 岐阜市 | キフケン | キフシ |
| 212024 | 岐阜県 | 大垣市 | キフケン | オオガキシ |
| 212032 | 岐阜県 | 高山市 | キフケン | タカヤマシ |
| 212041 | 岐阜県 | 多治見市 | キフケン | タジミシ |
| 212059 | 岐阜県 | 関市 | キフケン | セキシ |
| 212067 | 岐阜県 | 中津川市 | キフケン | ナカツカワシ |
| 212075 | 岐阜県 | 美濃市 | キフケン | ミノシ |
| 212083 | 岐阜県 | 瑞浪市 | キフケン | ミズナミシ |
| 212091 | 岐阜県 | 羽島市 | キフケン | ハシマシ |
| 212105 | 岐阜県 | 恵那市 | キフケン | エナシ |
| 212113 | 岐阜県 | 美濃加茂市 | キフケン | ミノカモシ |
| 212121 | 岐阜県 | 土岐市 | キフケン | トキシ |
| 212130 | 岐阜県 | 各務原市 | キフケン | カカミガハラシ |
| 212148 | 岐阜県 | 可児市 | キフケン | カニシ |
| 212156 | 岐阜県 | 山県市 | キフケン | ヤマガタシ |
| 212164 | 岐阜県 | 瑞穂市 | キフケン | ミスホシ |
| 212172 | 岐阜県 | 飛騨市 | キフケン | ヒダシ |
| 212181 | 岐阜県 | 本巣市 | キフケン | モトスシ |
| 212199 | 岐阜県 | 郡上市 | キフケン | グジョウシ |
| 212202 | 岐阜県 | 下呂市 | キフケン | ゲロシ |
| 212211 | 岐阜県 | 海津市 | キフケン | カイツシ |
| 213021 | 岐阜県 | 岐南町 | キフケン | キナンチョウ |
| 213039 | 岐阜県 | 笠松町 | キフケン | カサマツチョウ |
| 213411 | 岐阜県 | 養老町 | キフケン | ヨウロウチョウ |
| 213616 | 岐阜県 | 垂井町 | キフケン | タリイチョウ |
| 213624 | 岐阜県 | 関ヶ原町 | キフケン | セキガハラチョウ |
| 213811 | 岐阜県 | 神戸町 | キフケン | ゴウトチョウ |
| 213829 | 岐阜県 | 輪之内町 | キフケン | ワノウチチョウ |
| 213837 | 岐阜県 | 安八町 | キフケン | アンハチチョウ |
| 214019 | 岐阜県 | 揖斐川町 | キフケン | イビガワチョウ |
| 214035 | 岐阜県 | 大野町 | キフケン | オオノチョウ |
| 214043 | 岐阜県 | 池田町 | キフケン | イケダチョウ |
| 214213 | 岐阜県 | 北方町 | キフケン | キタノチチョウ |
| 215015 | 岐阜県 | 坂祝町 | キフケン | サカホキチョウ |
| 215023 | 岐阜県 | 富加町 | キフケン | トミカチョウ |
| 215031 | 岐阜県 | 川辺町 | キフケン | カワベチョウ |
| 215040 | 岐阜県 | 七宗町 | キフケン | ヒチソウチョウ |
| 215058 | 岐阜県 | 八百津町 | キフケン | ヤオツチョウ |
| 215066 | 岐阜県 | 白川町 | キフケン | シラカワチョウ |
| 215074 | 岐阜県 | 東白川村 | キフケン | ヒガシシラカワムラ |
| 215210 | 岐阜県 | 御嵩町 | キフケン | ミタケチョウ |
| 216046 | 岐阜県 | 白川村 | キフケン | シラカワムラ |
| 220001 | 静岡県 | | シスオカケン | |
| 221007 | 静岡県 | 静岡市 | シスオカケン | シスオカシ |
| 221309 | 静岡県 | 浜松市 | シスオカケン | ハママツシ |
| 222038 | 静岡県 | 沼津市 | シスオカケン | ヌマツシ |
| 222054 | 静岡県 | 熱海市 | シスオカケン | アツシ |
| 222062 | 静岡県 | 三島市 | シスオカケン | シミマシ |
| 222071 | 静岡県 | 富士宮市 | シスオカケン | フジノミヤシ |
| 222089 | 静岡県 | 伊東市 | シスオカケン | イトウシ |
| 222097 | 静岡県 | 島田市 | シスオカケン | シマダシ |
| 222101 | 静岡県 | 富士市 | シスオカケン | フジシ |
| 222119 | 静岡県 | 磐田市 | シスオカケン | イワタシ |
| 222127 | 静岡県 | 焼津市 | シスオカケン | ヤイツシ |
| 222135 | 静岡県 | 掛川市 | シスオカケン | カケガワシ |
| 222143 | 静岡県 | 藤枝市 | シスオカケン | フジエダシ |
| 222151 | 静岡県 | 御殿場市 | シスオカケン | ゴテンバシ |
| 222160 | 静岡県 | 袋井市 | シスオカケン | フクロイシ |
| 222194 | 静岡県 | 下田市 | シスオカケン | シモダシ |
| 222208 | 静岡県 | 裾野市 | シスオカケン | スソバシ |
| 222216 | 静岡県 | 湖西市 | シスオカケン | コサイシ |

| 団体コード | 都道府県名(漢字) | 市区町村名(漢字) | 都道府県名(カナ) | 市区町村名(カナ) |
|--------|-----------|-----------|-----------|-----------|
| 222224 | 静岡県 | 伊豆市 | シスオカケン | イズシ |
| 222232 | 静岡県 | 御前崎市 | シスオカケン | オマエザキン |
| 222241 | 静岡県 | 菊川市 | シスオカケン | キクガウシ |
| 222259 | 静岡県 | 伊豆の国市 | シスオカケン | イズノクニシ |
| 222267 | 静岡県 | 牧之原市 | シスオカケン | マキノハラシ |
| 223018 | 静岡県 | 東伊豆町 | シスオカケン | ヒガシイズチョウ |
| 223026 | 静岡県 | 河津町 | シスオカケン | カワヅチョウ |
| 223042 | 静岡県 | 南伊豆町 | シスオカケン | ミナミイズチョウ |
| 223051 | 静岡県 | 松崎町 | シスオカケン | マツザキチョウ |
| 223069 | 静岡県 | 西伊豆町 | シスオカケン | ニシイズチョウ |
| 223255 | 静岡県 | 函南町 | シスオカケン | カンナミチョウ |
| 223417 | 静岡県 | 清水町 | シスオカケン | シミズチョウ |
| 223425 | 静岡県 | 長泉町 | シスオカケン | ナガイズミチョウ |
| 223441 | 静岡県 | 小山町 | シスオカケン | オヤマチョウ |
| 224243 | 静岡県 | 吉田町 | シスオカケン | ヨシダチョウ |
| 224294 | 静岡県 | 川根本町 | シスオカケン | カワネホンチョウ |
| 224618 | 静岡県 | 森町 | シスオカケン | モリマチ |
| 230006 | 愛知県 | | アイケン | |
| 231002 | 愛知県 | 名古屋市 | アイケン | ナゴヤシ |
| 232017 | 愛知県 | 豊橋市 | アイケン | トヨハシシ |
| 232025 | 愛知県 | 岡崎市 | アイケン | オカザキン |
| 232033 | 愛知県 | 一宮市 | アイケン | イチミヤシ |
| 232041 | 愛知県 | 瀬戸市 | アイケン | セトシ |
| 232050 | 愛知県 | 半田市 | アイケン | ハンダシ |
| 232068 | 愛知県 | 春日井市 | アイケン | カスガイシ |
| 232076 | 愛知県 | 豊川市 | アイケン | トヨカウシ |
| 232084 | 愛知県 | 津島市 | アイケン | ツシマシ |
| 232092 | 愛知県 | 碧南市 | アイケン | ヘキナンシ |
| 232106 | 愛知県 | 刈谷市 | アイケン | カリヤシ |
| 232114 | 愛知県 | 豊田市 | アイケン | トヨタシ |
| 232122 | 愛知県 | 安城市 | アイケン | アンジョウシ |
| 232131 | 愛知県 | 西尾市 | アイケン | ニシオシ |
| 232149 | 愛知県 | 蒲郡市 | アイケン | ガマゴオリシ |
| 232157 | 愛知県 | 犬山市 | アイケン | イヌヤマシ |
| 232165 | 愛知県 | 常滑市 | アイケン | トコナメシ |
| 232173 | 愛知県 | 江南市 | アイケン | コウナンシ |
| 232190 | 愛知県 | 小牧市 | アイケン | コマキシ |
| 232203 | 愛知県 | 稲沢市 | アイケン | イナザワシ |
| 232211 | 愛知県 | 新城市 | アイケン | シンジロシ |
| 232220 | 愛知県 | 東海市 | アイケン | トウカイシ |
| 232238 | 愛知県 | 大府市 | アイケン | オオフシ |
| 232246 | 愛知県 | 知多市 | アイケン | チタシ |
| 232254 | 愛知県 | 知立市 | アイケン | チリュウシ |
| 232262 | 愛知県 | 尾張旭市 | アイケン | オウリアサヒシ |
| 232271 | 愛知県 | 高浜市 | アイケン | タカハマシ |
| 232289 | 愛知県 | 岩倉市 | アイケン | イワクラシ |
| 232297 | 愛知県 | 豊明市 | アイケン | トヨアカシ |
| 232301 | 愛知県 | 日進市 | アイケン | ニッシンシ |
| 232319 | 愛知県 | 田原市 | アイケン | タハラシ |
| 232327 | 愛知県 | 愛西市 | アイケン | アイサイシ |
| 232335 | 愛知県 | 清須市 | アイケン | キヨスシ |
| 232343 | 愛知県 | 北名古屋市 | アイケン | キタナゴヤシ |
| 232351 | 愛知県 | 弥富市 | アイケン | ヤトミシ |
| 232360 | 愛知県 | みよし市 | アイケン | ミヨシシ |
| 232378 | 愛知県 | あま市 | アイケン | アマシ |
| 232386 | 愛知県 | 長久手市 | アイケン | ナガクテシ |
| 233021 | 愛知県 | 東郷町 | アイケン | トウゴウチョウ |
| 233421 | 愛知県 | 豊山町 | アイケン | トヨヤマチョウ |
| 233617 | 愛知県 | 大口町 | アイケン | オオグチチョウ |
| 233625 | 愛知県 | 扶桑町 | アイケン | フウチョウ |
| 234249 | 愛知県 | 大治町 | アイケン | オオハルチョウ |
| 234257 | 愛知県 | 蟹江町 | アイケン | カニエチョウ |
| 234273 | 愛知県 | 飛島村 | アイケン | トビシマムラ |
| 234419 | 愛知県 | 阿久比町 | アイケン | アグイチョウ |
| 234427 | 愛知県 | 東浦町 | アイケン | ヒガシウラチョウ |
| 234451 | 愛知県 | 南知多町 | アイケン | ミナミチタチョウ |
| 234460 | 愛知県 | 美浜町 | アイケン | ミハマチョウ |

| 団体コード | 都道府県名(漢字) | 市区町村名(漢字) | 都道府県名(カナ) | 市区町村名(カナ) |
|--------|-----------|-----------|-----------|-----------|
| 234478 | 愛知県 | 武豊町 | アイケン | タトヨチョウ |
| 235016 | 愛知県 | 幸田町 | アイケン | コウチョウ |
| 235610 | 愛知県 | 設楽町 | アイケン | シタラチョウ |
| 235628 | 愛知県 | 東栄町 | アイケン | トウエイチョウ |
| 235636 | 愛知県 | 豊根村 | アイケン | トヨネムラ |
| 240001 | 三重県 | | ミケン | |
| 242012 | 三重県 | 津市 | ミケン | ツシ |
| 242021 | 三重県 | 四日市市 | ミケン | ヨッカイチシ |
| 242039 | 三重県 | 伊勢市 | ミケン | イセシ |
| 242047 | 三重県 | 松阪市 | ミケン | マツサカシ |
| 242055 | 三重県 | 桑名市 | ミケン | クワナン |
| 242071 | 三重県 | 鈴鹿市 | ミケン | スズカシ |
| 242080 | 三重県 | 名張市 | ミケン | ナバリシ |
| 242098 | 三重県 | 尾鷲市 | ミケン | オウセン |
| 242101 | 三重県 | 亀山市 | ミケン | カメヤマシ |
| 242110 | 三重県 | 鳥羽市 | ミケン | トバシ |
| 242128 | 三重県 | 熊野市 | ミケン | クマノシ |
| 242144 | 三重県 | いなべ市 | ミケン | イナベシ |
| 242152 | 三重県 | 志摩市 | ミケン | シマシ |
| 242161 | 三重県 | 伊賀市 | ミケン | イガシ |
| 243035 | 三重県 | 木曾岬町 | ミケン | キソサキチョウ |
| 243248 | 三重県 | 東員町 | ミケン | トウインチョウ |
| 243418 | 三重県 | 菰野町 | ミケン | コモノチョウ |
| 243434 | 三重県 | 朝日町 | ミケン | アサヒチョウ |
| 243442 | 三重県 | 川越町 | ミケン | カワゴエチョウ |
| 244414 | 三重県 | 多気町 | ミケン | タキチョウ |
| 244422 | 三重県 | 明和町 | ミケン | メイワチョウ |
| 244431 | 三重県 | 大台町 | ミケン | オオダイチョウ |
| 244619 | 三重県 | 玉城町 | ミケン | タマキチョウ |
| 244708 | 三重県 | 度会町 | ミケン | ワタライチョウ |
| 244716 | 三重県 | 大紀町 | ミケン | タイキチョウ |
| 244724 | 三重県 | 南伊勢町 | ミケン | ミナミイセチョウ |
| 245437 | 三重県 | 紀北町 | ミケン | キホクチョウ |
| 245615 | 三重県 | 御浜町 | ミケン | ミハマチョウ |
| 245623 | 三重県 | 紀宝町 | ミケン | キホウチョウ |
| 250007 | 滋賀県 | | シガケン | |
| 252018 | 滋賀県 | 大津市 | シガケン | オオツシ |
| 252026 | 滋賀県 | 彦根市 | シガケン | ヒコネシ |
| 252034 | 滋賀県 | 長浜市 | シガケン | ナガハマシ |
| 252042 | 滋賀県 | 近江八幡市 | シガケン | オウミハチマンシ |
| 252069 | 滋賀県 | 草津市 | シガケン | クサツシ |
| 252077 | 滋賀県 | 守山市 | シガケン | モリヤマシ |
| 252085 | 滋賀県 | 栗東市 | シガケン | リットウシ |
| 252093 | 滋賀県 | 甲賀市 | シガケン | コウカシ |
| 252107 | 滋賀県 | 野洲市 | シガケン | ヤスシ |
| 252115 | 滋賀県 | 湖南市 | シガケン | コナンシ |
| 252123 | 滋賀県 | 高島市 | シガケン | タカシマシ |
| 252131 | 滋賀県 | 東近江市 | シガケン | ヒガシオウミシ |
| 252140 | 滋賀県 | 米原市 | シガケン | マイハラシ |
| 253839 | 滋賀県 | 日野町 | シガケン | ヒノチョウ |
| 253847 | 滋賀県 | 竜王町 | シガケン | リュウオウチョウ |
| 254258 | 滋賀県 | 愛荘町 | シガケン | アイショウチョウ |
| 254410 | 滋賀県 | 豊郷町 | シガケン | トヨサトチョウ |
| 254428 | 滋賀県 | 甲良町 | シガケン | コウラチョウ |
| 254436 | 滋賀県 | 多賀町 | シガケン | タガチョウ |
| 260002 | 京都府 | | キョウトフ | |
| 261009 | 京都府 | 京都市 | キョウトフ | キョウトシ |
| 262013 | 京都府 | 福知山市 | キョウトフ | フクチヤマシ |
| 262021 | 京都府 | 舞鶴市 | キョウトフ | マイヅルシ |
| 262030 | 京都府 | 綾部市 | キョウトフ | アヤベシ |
| 262048 | 京都府 | 宇治市 | キョウトフ | ウジシ |
| 262056 | 京都府 | 宮津市 | キョウトフ | ミヤヅシ |
| 262064 | 京都府 | 亀岡市 | キョウトフ | カメオカシ |
| 262072 | 京都府 | 城陽市 | キョウトフ | ジョウヨウシ |
| 262081 | 京都府 | 向日市 | キョウトフ | ムコウシ |
| 262099 | 京都府 | 長岡京市 | キョウトフ | ナガオカキョウシ |
| 262102 | 京都府 | 八幡市 | キョウトフ | ヤワタシ |

| 団体コード | 都道府県名(漢字) | 市区町村名(漢字) | 都道府県名(カナ) | 市区町村名(カナ) |
|--------|-----------|-----------|-----------|-----------|
| 262111 | 京都府 | 京田辺市 | キョウトフ | キョウトナベシ |
| 262129 | 京都府 | 京丹後市 | キョウトフ | キョウトンゴシ |
| 262137 | 京都府 | 南丹市 | キョウトフ | ナンタンシ |
| 262145 | 京都府 | 木津川市 | キョウトフ | キツガワシ |
| 263036 | 京都府 | 大山崎町 | キョウトフ | オオヤマザキチョウ |
| 263222 | 京都府 | 久御山町 | キョウトフ | クミヤマチョウ |
| 263435 | 京都府 | 井手町 | キョウトフ | イテチョウ |
| 263443 | 京都府 | 宇治田原町 | キョウトフ | ウジタハラチョウ |
| 263648 | 京都府 | 笠置町 | キョウトフ | カサギチョウ |
| 263656 | 京都府 | 和束町 | キョウトフ | ワツカチョウ |
| 263664 | 京都府 | 精華町 | キョウトフ | セイカチョウ |
| 263672 | 京都府 | 南山城村 | キョウトフ | ミナミヤマシロムラ |
| 264075 | 京都府 | 京丹波町 | キョウトフ | キョウトンパチョウ |
| 264636 | 京都府 | 伊根町 | キョウトフ | イネチョウ |
| 264652 | 京都府 | 与謝野町 | キョウトフ | ヨサノチョウ |
| 270008 | 大阪府 | | オオサカフ | |
| 271004 | 大阪府 | 大阪市 | オオサカフ | オオサカシ |
| 271403 | 大阪府 | 堺市 | オオサカフ | サカイシ |
| 272027 | 大阪府 | 岸和田市 | オオサカフ | キシワダシ |
| 272035 | 大阪府 | 豊中市 | オオサカフ | トヨナカシ |
| 272043 | 大阪府 | 池田市 | オオサカフ | イケダシ |
| 272051 | 大阪府 | 吹田市 | オオサカフ | スイダシ |
| 272060 | 大阪府 | 泉大津市 | オオサカフ | イズミオオツシ |
| 272078 | 大阪府 | 高槻市 | オオサカフ | タツキシ |
| 272086 | 大阪府 | 貝塚市 | オオサカフ | カイヅカシ |
| 272094 | 大阪府 | 守口市 | オオサカフ | モリグチシ |
| 272108 | 大阪府 | 枚方市 | オオサカフ | ヒラカダシ |
| 272116 | 大阪府 | 茨木市 | オオサカフ | イバラキシ |
| 272124 | 大阪府 | 八尾市 | オオサカフ | ヤオシ |
| 272132 | 大阪府 | 泉佐野市 | オオサカフ | イズミサノシ |
| 272141 | 大阪府 | 富田林市 | オオサカフ | トنداバヤシ |
| 272159 | 大阪府 | 寝屋川市 | オオサカフ | ネヤガワシ |
| 272167 | 大阪府 | 河内長野市 | オオサカフ | カワチナガノシ |
| 272175 | 大阪府 | 松原市 | オオサカフ | マツハラシ |
| 272183 | 大阪府 | 大東市 | オオサカフ | ダイトウシ |
| 272191 | 大阪府 | 和泉市 | オオサカフ | イズミシ |
| 272205 | 大阪府 | 箕面市 | オオサカフ | ミノオシ |
| 272213 | 大阪府 | 柏原市 | オオサカフ | カシワラシ |
| 272221 | 大阪府 | 羽曳野市 | オオサカフ | ハビキノシ |
| 272230 | 大阪府 | 門真市 | オオサカフ | カドマシ |
| 272248 | 大阪府 | 摂津市 | オオサカフ | セッツシ |
| 272256 | 大阪府 | 高石市 | オオサカフ | タカイシ |
| 272264 | 大阪府 | 藤井寺市 | オオサカフ | フジイデラシ |
| 272272 | 大阪府 | 東大阪市 | オオサカフ | ヒガシオオサカシ |
| 272281 | 大阪府 | 泉南市 | オオサカフ | センナンシ |
| 272299 | 大阪府 | 四條畷市 | オオサカフ | シジヨウナワテシ |
| 272302 | 大阪府 | 交野市 | オオサカフ | カタノシ |
| 272311 | 大阪府 | 大阪狭山市 | オオサカフ | オオサカサヤマシ |
| 272329 | 大阪府 | 阪南市 | オオサカフ | ハンナンシ |
| 273015 | 大阪府 | 島本町 | オオサカフ | シマモトチョウ |
| 273210 | 大阪府 | 豊能町 | オオサカフ | トヨノチョウ |
| 273228 | 大阪府 | 能勢町 | オオサカフ | ノセチョウ |
| 273414 | 大阪府 | 忠岡町 | オオサカフ | タダオカチョウ |
| 273619 | 大阪府 | 熊取町 | オオサカフ | クマトリチョウ |
| 273627 | 大阪府 | 田尻町 | オオサカフ | タシリチョウ |
| 273660 | 大阪府 | 岬町 | オオサカフ | ミサキチョウ |
| 273813 | 大阪府 | 太子町 | オオサカフ | タイシチョウ |
| 273821 | 大阪府 | 河南町 | オオサカフ | カナンチョウ |
| 273830 | 大阪府 | 千早赤阪村 | オオサカフ | チハヤアカサカムラ |
| 280003 | 兵庫県 | | ヒョウゴケン | |
| 281000 | 兵庫県 | 神戸市 | ヒョウゴケン | コウベシ |
| 282014 | 兵庫県 | 姫路市 | ヒョウゴケン | ヒメジシ |
| 282022 | 兵庫県 | 尼崎市 | ヒョウゴケン | アマガサキシ |
| 282031 | 兵庫県 | 明石市 | ヒョウゴケン | アカシ |
| 282049 | 兵庫県 | 西宮市 | ヒョウゴケン | ニシミヤシ |
| 282057 | 兵庫県 | 洲本市 | ヒョウゴケン | スモトシ |
| 282065 | 兵庫県 | 芦屋市 | ヒョウゴケン | アシヤシ |

| 団体コード | 都道府県名(漢字) | 市区町村名(漢字) | 都道府県名(カナ) | 市区町村名(カナ) |
|--------|-----------|-----------|-----------|-----------|
| 282073 | 兵庫県 | 伊丹市 | ヒョウゴケン | イダシ |
| 282081 | 兵庫県 | 相生市 | ヒョウゴケン | アイイシ |
| 282090 | 兵庫県 | 豊岡市 | ヒョウゴケン | トヨオカシ |
| 282103 | 兵庫県 | 加古川市 | ヒョウゴケン | カカガワシ |
| 282120 | 兵庫県 | 赤穂市 | ヒョウゴケン | アカホシ |
| 282138 | 兵庫県 | 西脇市 | ヒョウゴケン | ニシワキシ |
| 282146 | 兵庫県 | 宝塚市 | ヒョウゴケン | タカラヅカシ |
| 282154 | 兵庫県 | 三木市 | ヒョウゴケン | ミキシ |
| 282162 | 兵庫県 | 高砂市 | ヒョウゴケン | タカサゴシ |
| 282171 | 兵庫県 | 川西市 | ヒョウゴケン | カワニシシ |
| 282189 | 兵庫県 | 小野市 | ヒョウゴケン | オノシ |
| 282197 | 兵庫県 | 三田市 | ヒョウゴケン | サンダシ |
| 282201 | 兵庫県 | 加西市 | ヒョウゴケン | カサイシ |
| 282219 | 兵庫県 | 篠山市 | ヒョウゴケン | ササヤマシ |
| 282227 | 兵庫県 | 養父市 | ヒョウゴケン | ヤブシ |
| 282235 | 兵庫県 | 丹波市 | ヒョウゴケン | タニハシ |
| 282243 | 兵庫県 | 南あわじ市 | ヒョウゴケン | ミナミアワジシ |
| 282251 | 兵庫県 | 朝来市 | ヒョウゴケン | アサゴシ |
| 282260 | 兵庫県 | 淡路市 | ヒョウゴケン | アワジシ |
| 282278 | 兵庫県 | 宍粟市 | ヒョウゴケン | シノシ |
| 282286 | 兵庫県 | 加東市 | ヒョウゴケン | カトシ |
| 282294 | 兵庫県 | たつの市 | ヒョウゴケン | タツノシ |
| 283011 | 兵庫県 | 猪名川町 | ヒョウゴケン | イナガワチョウ |
| 283657 | 兵庫県 | 多可町 | ヒョウゴケン | タカチョウ |
| 283819 | 兵庫県 | 稲美町 | ヒョウゴケン | イナミチョウ |
| 283827 | 兵庫県 | 播磨町 | ヒョウゴケン | ハリマチョウ |
| 284424 | 兵庫県 | 市川町 | ヒョウゴケン | イチカワチョウ |
| 284432 | 兵庫県 | 福崎町 | ヒョウゴケン | フクサキチョウ |
| 284467 | 兵庫県 | 神河町 | ヒョウゴケン | カミカワチョウ |
| 284645 | 兵庫県 | 太子町 | ヒョウゴケン | タイシチョウ |
| 284815 | 兵庫県 | 上郡町 | ヒョウゴケン | カミゴオリチョウ |
| 285013 | 兵庫県 | 佐用町 | ヒョウゴケン | サヨウチョウ |
| 285854 | 兵庫県 | 香美町 | ヒョウゴケン | カミチョウ |
| 285862 | 兵庫県 | 新温泉町 | ヒョウゴケン | シンオンセンチョウ |
| 290009 | 奈良県 | | ナラケン | |
| 292010 | 奈良県 | 奈良市 | ナラケン | ナラシ |
| 292028 | 奈良県 | 大和高田市 | ナラケン | ヤマトタカダシ |
| 292036 | 奈良県 | 大和郡山市 | ナラケン | ヤマトコオリヤマシ |
| 292044 | 奈良県 | 天理市 | ナラケン | テンリシ |
| 292052 | 奈良県 | 橿原市 | ナラケン | カシハラシ |
| 292061 | 奈良県 | 桜井市 | ナラケン | サクライシ |
| 292079 | 奈良県 | 五條市 | ナラケン | ゴジョウシ |
| 292087 | 奈良県 | 御所市 | ナラケン | ゴセン |
| 292095 | 奈良県 | 生駒市 | ナラケン | イコマシ |
| 292109 | 奈良県 | 香芝市 | ナラケン | カシハシ |
| 292117 | 奈良県 | 葛城市 | ナラケン | カツラキシ |
| 292125 | 奈良県 | 宇陀市 | ナラケン | ウダシ |
| 293229 | 奈良県 | 山添村 | ナラケン | ヤマゾエムラ |
| 293423 | 奈良県 | 平群町 | ナラケン | ヘグリチョウ |
| 293431 | 奈良県 | 三郷町 | ナラケン | サンゴウチョウ |
| 293440 | 奈良県 | 斑鳩町 | ナラケン | イカルガチョウ |
| 293458 | 奈良県 | 安堵町 | ナラケン | アントチョウ |
| 293610 | 奈良県 | 川西町 | ナラケン | カワニシチョウ |
| 293628 | 奈良県 | 三宅町 | ナラケン | ミヤケチョウ |
| 293636 | 奈良県 | 田原本町 | ナラケン | タラモトチョウ |
| 293857 | 奈良県 | 曽爾村 | ナラケン | ソニムラ |
| 293865 | 奈良県 | 御杖村 | ナラケン | ミツエムラ |
| 294012 | 奈良県 | 高取町 | ナラケン | タカトリチョウ |
| 294021 | 奈良県 | 明日香村 | ナラケン | アスカムラ |
| 294241 | 奈良県 | 上牧町 | ナラケン | カシマキチョウ |
| 294250 | 奈良県 | 王寺町 | ナラケン | オウジチョウ |
| 294268 | 奈良県 | 広陵町 | ナラケン | コウリョウチョウ |
| 294276 | 奈良県 | 河合町 | ナラケン | カワイチョウ |
| 294411 | 奈良県 | 吉野町 | ナラケン | ヨシノチョウ |
| 294420 | 奈良県 | 大淀町 | ナラケン | オオヨドチョウ |
| 294438 | 奈良県 | 下市町 | ナラケン | シモイチチョウ |
| 294446 | 奈良県 | 黒滝村 | ナラケン | クロタキムラ |

| 団体コード | 都道府県名(漢字) | 市区町村名(漢字) | 都道府県名(カナ) | 市区町村名(カナ) |
|--------|-----------|-----------|-----------|-----------|
| 294462 | 奈良県 | 天川村 | ナラケン | テンカワムラ |
| 294471 | 奈良県 | 野迫川村 | ナラケン | ノセガワムラ |
| 294497 | 奈良県 | 十津川村 | ナラケン | ツツカワムラ |
| 294501 | 奈良県 | 下北山村 | ナラケン | シモキタヤマムラ |
| 294519 | 奈良県 | 上北山村 | ナラケン | カミキタヤマムラ |
| 294527 | 奈良県 | 川上村 | ナラケン | カワカミムラ |
| 294535 | 奈良県 | 東吉野村 | ナラケン | ヒガシヨシノムラ |
| 300004 | 和歌山県 | | ワカヤマケン | |
| 302015 | 和歌山県 | 和歌山市 | ワカヤマケン | ワカヤマシ |
| 302023 | 和歌山県 | 海南市 | ワカヤマケン | カイナンシ |
| 302031 | 和歌山県 | 橋本市 | ワカヤマケン | ハシモトシ |
| 302040 | 和歌山県 | 有田市 | ワカヤマケン | アリダシ |
| 302058 | 和歌山県 | 御坊市 | ワカヤマケン | ゴホウシ |
| 302066 | 和歌山県 | 田辺市 | ワカヤマケン | タナベシ |
| 302074 | 和歌山県 | 新宮市 | ワカヤマケン | シングウシ |
| 302082 | 和歌山県 | 紀の川市 | ワカヤマケン | キノカワシ |
| 302091 | 和歌山県 | 岩出市 | ワカヤマケン | イワデシ |
| 303046 | 和歌山県 | 紀美野町 | ワカヤマケン | キミノチョウ |
| 303411 | 和歌山県 | かつらぎ町 | ワカヤマケン | カツラギチョウ |
| 303437 | 和歌山県 | 九度山町 | ワカヤマケン | クドヤマチョウ |
| 303445 | 和歌山県 | 高野町 | ワカヤマケン | コウヤチョウ |
| 303615 | 和歌山県 | 湯浅町 | ワカヤマケン | ユアサチョウ |
| 303623 | 和歌山県 | 広川町 | ワカヤマケン | ヒロガワチョウ |
| 303666 | 和歌山県 | 有田川町 | ワカヤマケン | アリダガワチョウ |
| 303810 | 和歌山県 | 美浜町 | ワカヤマケン | ミハマチョウ |
| 303828 | 和歌山県 | 日高町 | ワカヤマケン | ヒダカチョウ |
| 303836 | 和歌山県 | 由良町 | ワカヤマケン | ユラチョウ |
| 303909 | 和歌山県 | 印南町 | ワカヤマケン | インミチョウ |
| 303917 | 和歌山県 | みなべ町 | ワカヤマケン | ミナベチョウ |
| 303925 | 和歌山県 | 日高川町 | ワカヤマケン | ヒダカガワチョウ |
| 304018 | 和歌山県 | 白浜町 | ワカヤマケン | シラハマチョウ |
| 304042 | 和歌山県 | 上富田町 | ワカヤマケン | カミトミダチョウ |
| 304069 | 和歌山県 | すさみ町 | ワカヤマケン | スサミチョウ |
| 304212 | 和歌山県 | 那智勝浦町 | ワカヤマケン | ナチカツウラチョウ |
| 304221 | 和歌山県 | 太地町 | ワカヤマケン | タイジチョウ |
| 304247 | 和歌山県 | 古座川町 | ワカヤマケン | コサガワチョウ |
| 304271 | 和歌山県 | 北山村 | ワカヤマケン | キタヤマムラ |
| 304280 | 和歌山県 | 串本町 | ワカヤマケン | クシモトチョウ |
| 310000 | 鳥取県 | | トトリケン | |
| 312011 | 鳥取県 | 鳥取市 | トトリケン | トトリシ |
| 312029 | 鳥取県 | 米子市 | トトリケン | ヨナゴシ |
| 312037 | 鳥取県 | 倉吉市 | トトリケン | クラヨシシ |
| 312045 | 鳥取県 | 境港市 | トトリケン | サカミナシ |
| 313025 | 鳥取県 | 岩美町 | トトリケン | イワミチョウ |
| 313254 | 鳥取県 | 若桜町 | トトリケン | ワカサチョウ |
| 313289 | 鳥取県 | 智頭町 | トトリケン | チヅチョウ |
| 313297 | 鳥取県 | 八頭町 | トトリケン | ヤスチョウ |
| 313645 | 鳥取県 | 三朝町 | トトリケン | ミササチョウ |
| 313700 | 鳥取県 | 湯梨浜町 | トトリケン | ユリハマチョウ |
| 313718 | 鳥取県 | 琴浦町 | トトリケン | コトウラチョウ |
| 313726 | 鳥取県 | 北栄町 | トトリケン | ホクエイチョウ |
| 313840 | 鳥取県 | 日吉津村 | トトリケン | ヒエツソン |
| 313866 | 鳥取県 | 大山町 | トトリケン | ダイセンチョウ |
| 313891 | 鳥取県 | 南部町 | トトリケン | ナンブチョウ |
| 313904 | 鳥取県 | 伯耆町 | トトリケン | ホウキチョウ |
| 314013 | 鳥取県 | 日南町 | トトリケン | ニチナンチョウ |
| 314021 | 鳥取県 | 日野町 | トトリケン | ヒノチョウ |
| 314030 | 鳥取県 | 江府町 | トトリケン | コウフチョウ |
| 320005 | 島根県 | | シマネケン | |
| 322016 | 島根県 | 松江市 | シマネケン | マツエシ |
| 322024 | 島根県 | 浜田市 | シマネケン | ハマダシ |
| 322032 | 島根県 | 出雲市 | シマネケン | イズモシ |
| 322041 | 島根県 | 益田市 | シマネケン | マスダシ |
| 322059 | 島根県 | 大田市 | シマネケン | オオダシ |
| 322067 | 島根県 | 安来市 | シマネケン | ヤスキシ |
| 322075 | 島根県 | 江津市 | シマネケン | ゴウツシ |
| 322091 | 島根県 | 雲南市 | シマネケン | ウンナンシ |

| 団体コード | 都道府県名(漢字) | 市区町村名(漢字) | 都道府県名(カナ) | 市区町村名(カナ) |
|--------|-----------|-----------|-----------|-------------|
| 323438 | 島根県 | 奥出雲町 | シマネケン | オクイスモチョウ |
| 323861 | 島根県 | 飯南町 | シマネケン | イナンチョウ |
| 324418 | 島根県 | 川本町 | シマネケン | カワモトマチ |
| 324485 | 島根県 | 美郷町 | シマネケン | ミサトチョウ |
| 324493 | 島根県 | 邑南町 | シマネケン | オオナンチョウ |
| 325015 | 島根県 | 津和野町 | シマネケン | ツワノチョウ |
| 325058 | 島根県 | 吉賀町 | シマネケン | ヨシカチョウ |
| 325252 | 島根県 | 海士町 | シマネケン | アマチョウ |
| 325261 | 島根県 | 西ノ島町 | シマネケン | ニシノシマチョウ |
| 325279 | 島根県 | 知夫村 | シマネケン | チブムラ |
| 325287 | 島根県 | 隠岐の島町 | シマネケン | オキノシマチョウ |
| 330001 | 岡山県 | | オカヤマケン | |
| 331007 | 岡山県 | 岡山市 | オカヤマケン | オカヤマシ |
| 332020 | 岡山県 | 倉敷市 | オカヤマケン | クラシキシ |
| 332038 | 岡山県 | 津山市 | オカヤマケン | ツヤマシ |
| 332046 | 岡山県 | 玉野市 | オカヤマケン | タマノシ |
| 332054 | 岡山県 | 笠岡市 | オカヤマケン | カサオカシ |
| 332071 | 岡山県 | 井原市 | オカヤマケン | イハラシ |
| 332089 | 岡山県 | 総社市 | オカヤマケン | ソウジヤシ |
| 332097 | 岡山県 | 高梁市 | オカヤマケン | タカヒラシ |
| 332101 | 岡山県 | 新見市 | オカヤマケン | ニイミシ |
| 332119 | 岡山県 | 備前市 | オカヤマケン | ビゼンシ |
| 332127 | 岡山県 | 瀬戸内市 | オカヤマケン | セトウチシ |
| 332135 | 岡山県 | 赤磐市 | オカヤマケン | アカイワシ |
| 332143 | 岡山県 | 真庭市 | オカヤマケン | マニワシ |
| 332151 | 岡山県 | 美作市 | オカヤマケン | ミマサカシ |
| 332160 | 岡山県 | 浅口市 | オカヤマケン | アサクチシ |
| 333468 | 岡山県 | 和気町 | オカヤマケン | ワケチョウ |
| 334235 | 岡山県 | 早島町 | オカヤマケン | ハヤシマチョウ |
| 334456 | 岡山県 | 里庄町 | オカヤマケン | サトショウチョウ |
| 334618 | 岡山県 | 矢掛町 | オカヤマケン | ヤカゲチョウ |
| 335860 | 岡山県 | 新庄村 | オカヤマケン | シンジヨウソン |
| 336068 | 岡山県 | 鏡野町 | オカヤマケン | カガミチョウ |
| 336220 | 岡山県 | 勝央町 | オカヤマケン | ショウオウチョウ |
| 336238 | 岡山県 | 奈義町 | オカヤマケン | ナギチョウ |
| 336432 | 岡山県 | 西粟倉村 | オカヤマケン | ニシアワクラソン |
| 336637 | 岡山県 | 久米南町 | オカヤマケン | クメナンチョウ |
| 336661 | 岡山県 | 美咲町 | オカヤマケン | ミサキチョウ |
| 336815 | 岡山県 | 吉備中央町 | オカヤマケン | キビチュウオウチョウ |
| 340006 | 広島県 | | ヒロシマケン | |
| 341002 | 広島県 | 広島市 | ヒロシマケン | ヒロシマシ |
| 342025 | 広島県 | 呉市 | ヒロシマケン | クレシ |
| 342033 | 広島県 | 竹原市 | ヒロシマケン | タケハラシ |
| 342041 | 広島県 | 三原市 | ヒロシマケン | ミハラシ |
| 342050 | 広島県 | 尾道市 | ヒロシマケン | オミチシ |
| 342076 | 広島県 | 福山市 | ヒロシマケン | フクヤマシ |
| 342084 | 広島県 | 府中市 | ヒロシマケン | フチュウシ |
| 342092 | 広島県 | 三次市 | ヒロシマケン | ミヨシシ |
| 342106 | 広島県 | 庄原市 | ヒロシマケン | ショウハラシ |
| 342114 | 広島県 | 大竹市 | ヒロシマケン | オオタケシ |
| 342122 | 広島県 | 東広島市 | ヒロシマケン | ヒガシヒロシマシ |
| 342131 | 広島県 | 廿日市市 | ヒロシマケン | ハツカイチシ |
| 342149 | 広島県 | 安芸高田市 | ヒロシマケン | アキタカシ |
| 342157 | 広島県 | 江田島市 | ヒロシマケン | エタジマシ |
| 343021 | 広島県 | 府中町 | ヒロシマケン | フチュウチョウ |
| 343048 | 広島県 | 海田町 | ヒロシマケン | カイタチョウ |
| 343072 | 広島県 | 熊野町 | ヒロシマケン | クマチョウ |
| 343099 | 広島県 | 坂町 | ヒロシマケン | サカチョウ |
| 343684 | 広島県 | 安芸太田町 | ヒロシマケン | アキオオタチョウ |
| 343692 | 広島県 | 北広島町 | ヒロシマケン | キタヒロシマチョウ |
| 344311 | 広島県 | 大崎上島町 | ヒロシマケン | オオサキカミシマチョウ |
| 344621 | 広島県 | 世羅町 | ヒロシマケン | セラチョウ |
| 345458 | 広島県 | 神石高原町 | ヒロシマケン | シンセキコウゲンチョウ |
| 350001 | 山口県 | | ヤマグチケン | |
| 352012 | 山口県 | 下関市 | ヤマグチケン | シモノセキシ |
| 352021 | 山口県 | 宇部市 | ヤマグチケン | ウベシ |
| 352039 | 山口県 | 山口市 | ヤマグチケン | ヤマグチシ |

| 団体コード | 都道府県名(漢字) | 市区町村名(漢字) | 都道府県名(カナ) | 市区町村名(カナ) |
|--------|-----------|-----------|-----------|------------|
| 352047 | 山口県 | 萩市 | ヤマグチケン | ハキシ |
| 352063 | 山口県 | 防府市 | ヤマグチケン | ホウフシ |
| 352071 | 山口県 | 下松市 | ヤマグチケン | クダマツシ |
| 352080 | 山口県 | 岩国市 | ヤマグチケン | イワクニシ |
| 352101 | 山口県 | 光市 | ヤマグチケン | ヒカリシ |
| 352110 | 山口県 | 長門市 | ヤマグチケン | ナガトシ |
| 352128 | 山口県 | 柳井市 | ヤマグチケン | ヤナイシ |
| 352136 | 山口県 | 美祢市 | ヤマグチケン | ミネシ |
| 352152 | 山口県 | 周南市 | ヤマグチケン | シュウナンシ |
| 352161 | 山口県 | 山陽小野田市 | ヤマグチケン | サンヨウオノダシ |
| 353051 | 山口県 | 周防大島町 | ヤマグチケン | スオウオオシマチョウ |
| 353213 | 山口県 | 和木町 | ヤマグチケン | ワキチョウ |
| 353418 | 山口県 | 上関町 | ヤマグチケン | カミノセキチョウ |
| 353434 | 山口県 | 田布施町 | ヤマグチケン | タヅセチョウ |
| 353442 | 山口県 | 平生町 | ヤマグチケン | ヒラオチョウ |
| 355020 | 山口県 | 阿武町 | ヤマグチケン | アブチョウ |
| 360007 | 徳島県 | | トクシマケン | |
| 362018 | 徳島県 | 徳島市 | トクシマケン | トクシマシ |
| 362026 | 徳島県 | 鳴門市 | トクシマケン | ナルトシ |
| 362034 | 徳島県 | 小松島市 | トクシマケン | コマツシマシ |
| 362042 | 徳島県 | 阿南市 | トクシマケン | アナンシ |
| 362051 | 徳島県 | 吉野川市 | トクシマケン | ヨシノガワシ |
| 362069 | 徳島県 | 阿波市 | トクシマケン | アワシ |
| 362077 | 徳島県 | 美馬市 | トクシマケン | ミマシ |
| 362085 | 徳島県 | 三好市 | トクシマケン | ミヨシシ |
| 363014 | 徳島県 | 勝浦町 | トクシマケン | カツウラチョウ |
| 363022 | 徳島県 | 上勝町 | トクシマケン | カミカツチョウ |
| 363219 | 徳島県 | 佐那河内村 | トクシマケン | サナゴウチソン |
| 363413 | 徳島県 | 石井町 | トクシマケン | イシイチョウ |
| 363421 | 徳島県 | 神山町 | トクシマケン | カミヤマチョウ |
| 363685 | 徳島県 | 那賀町 | トクシマケン | ナカチョウ |
| 363839 | 徳島県 | 牟岐町 | トクシマケン | ムギチョウ |
| 363871 | 徳島県 | 美波町 | トクシマケン | ミナミチョウ |
| 363880 | 徳島県 | 海陽町 | トクシマケン | カイヨウチョウ |
| 364011 | 徳島県 | 松茂町 | トクシマケン | マツナゲチョウ |
| 364029 | 徳島県 | 北島町 | トクシマケン | キタシマチョウ |
| 364037 | 徳島県 | 藍住町 | トクシマケン | アイズミチョウ |
| 364045 | 徳島県 | 板野町 | トクシマケン | イタノチョウ |
| 364053 | 徳島県 | 上板町 | トクシマケン | カミイタチョウ |
| 364681 | 徳島県 | つるぎ町 | トクシマケン | ツルギチョウ |
| 364894 | 徳島県 | 東みよし町 | トクシマケン | ヒガシミヨシチョウ |
| 370002 | 香川県 | | カガワケン | |
| 372013 | 香川県 | 高松市 | カガワケン | タカマツシ |
| 372021 | 香川県 | 丸亀市 | カガワケン | マルガメシ |
| 372030 | 香川県 | 坂出市 | カガワケン | サカイデシ |
| 372048 | 香川県 | 善通寺市 | カガワケン | ゼンツウジシ |
| 372056 | 香川県 | 観音寺市 | カガワケン | カンオンジシ |
| 372064 | 香川県 | さぬき市 | カガワケン | サヌキシ |
| 372072 | 香川県 | 東かがわ市 | カガワケン | ヒガシカガワシ |
| 372081 | 香川県 | 三豊市 | カガワケン | ミトヨシ |
| 373222 | 香川県 | 土庄町 | カガワケン | トノショウチョウ |
| 373249 | 香川県 | 小豆島町 | カガワケン | ショウトシマチョウ |
| 373419 | 香川県 | 三木町 | カガワケン | ミキチョウ |
| 373648 | 香川県 | 直島町 | カガワケン | ナオシマチョウ |
| 373869 | 香川県 | 宇多津町 | カガワケン | ウタヅチョウ |
| 373877 | 香川県 | 綾川町 | カガワケン | アヤガワチョウ |
| 374032 | 香川県 | 琴平町 | カガワケン | コヒラチョウ |
| 374041 | 香川県 | 多度津町 | カガワケン | タツチョウ |
| 374067 | 香川県 | まんのう町 | カガワケン | マンノウチョウ |
| 380008 | 愛媛県 | | エヒメケン | |
| 382019 | 愛媛県 | 松山市 | エヒメケン | マツヤマシ |
| 382027 | 愛媛県 | 今治市 | エヒメケン | イマハリシ |
| 382035 | 愛媛県 | 宇和島市 | エヒメケン | ウヅマシ |
| 382043 | 愛媛県 | 八幡浜市 | エヒメケン | ヤワタハシ |
| 382051 | 愛媛県 | 新居浜市 | エヒメケン | ニイハシ |
| 382060 | 愛媛県 | 西条市 | エヒメケン | サイジョウシ |
| 382078 | 愛媛県 | 大洲市 | エヒメケン | オオスシ |

| 団体コード | 都道府県名(漢字) | 市区町村名(漢字) | 都道府県名(カナ) | 市区町村名(カナ) |
|--------|-----------|-----------|-----------|-----------|
| 382108 | 愛媛県 | 伊予市 | エヒメケン | イヨシ |
| 382132 | 愛媛県 | 四国中央市 | エヒメケン | シコクチュウオウシ |
| 382141 | 愛媛県 | 西予市 | エヒメケン | セイヨシ |
| 382159 | 愛媛県 | 東温市 | エヒメケン | トウオンシ |
| 383562 | 愛媛県 | 上島町 | エヒメケン | カシミマチョウ |
| 383864 | 愛媛県 | 久万高原町 | エヒメケン | クマコウゲンチョウ |
| 384011 | 愛媛県 | 松前町 | エヒメケン | マサキチョウ |
| 384020 | 愛媛県 | 砥部町 | エヒメケン | トベチョウ |
| 384224 | 愛媛県 | 内子町 | エヒメケン | ウチコチョウ |
| 384429 | 愛媛県 | 伊方町 | エヒメケン | イカタチョウ |
| 384844 | 愛媛県 | 松野町 | エヒメケン | マツノチョウ |
| 384887 | 愛媛県 | 鬼北町 | エヒメケン | キホクチョウ |
| 385069 | 愛媛県 | 愛南町 | エヒメケン | アイナンチョウ |
| 390003 | 高知県 | | コウチケン | |
| 392014 | 高知県 | 高知市 | コウチケン | コウチシ |
| 392022 | 高知県 | 室戸市 | コウチケン | ムロシ |
| 392031 | 高知県 | 安芸市 | コウチケン | アキシ |
| 392049 | 高知県 | 南国市 | コウチケン | ナンコクシ |
| 392057 | 高知県 | 土佐市 | コウチケン | トサシ |
| 392065 | 高知県 | 須崎市 | コウチケン | スサキシ |
| 392081 | 高知県 | 宿毛市 | コウチケン | スクモシ |
| 392090 | 高知県 | 土佐清水市 | コウチケン | トサシミズシ |
| 392103 | 高知県 | 四万十市 | コウチケン | シマントシ |
| 392111 | 高知県 | 香南市 | コウチケン | コウナンシ |
| 392120 | 高知県 | 香美市 | コウチケン | カミシ |
| 393011 | 高知県 | 東洋町 | コウチケン | トウヨウチョウ |
| 393029 | 高知県 | 奈半利町 | コウチケン | ナハリチョウ |
| 393037 | 高知県 | 田野町 | コウチケン | タノチョウ |
| 393045 | 高知県 | 安田町 | コウチケン | ヤスタチョウ |
| 393053 | 高知県 | 北川村 | コウチケン | キカワムラ |
| 393061 | 高知県 | 馬路村 | コウチケン | ウマジムラ |
| 393070 | 高知県 | 芸西村 | コウチケン | ゲイセイムラ |
| 393410 | 高知県 | 本山町 | コウチケン | モトヤマチョウ |
| 393444 | 高知県 | 大豊町 | コウチケン | オオトヨチョウ |
| 393631 | 高知県 | 土佐町 | コウチケン | トサチョウ |
| 393649 | 高知県 | 大川村 | コウチケン | オオカワムラ |
| 393860 | 高知県 | いの町 | コウチケン | イノチョウ |
| 393878 | 高知県 | 仁淀川町 | コウチケン | ニヨトガワチョウ |
| 394017 | 高知県 | 中土佐町 | コウチケン | ナカトサチョウ |
| 394025 | 高知県 | 佐川町 | コウチケン | サカワチョウ |
| 394033 | 高知県 | 越知町 | コウチケン | オチチョウ |
| 394050 | 高知県 | 梶原町 | コウチケン | ユスハラチョウ |
| 394106 | 高知県 | 日高村 | コウチケン | ヒダカムラ |
| 394114 | 高知県 | 津野町 | コウチケン | ツノチョウ |
| 394122 | 高知県 | 四万十町 | コウチケン | シマントチョウ |
| 394246 | 高知県 | 大月町 | コウチケン | オオツキチョウ |
| 394271 | 高知県 | 三原村 | コウチケン | ミハラムラ |
| 394289 | 高知県 | 黒潮町 | コウチケン | クロシオチョウ |
| 400009 | 福岡県 | | フクオカケン | |
| 401005 | 福岡県 | 北九州市 | フクオカケン | キタキュウシユウシ |
| 401307 | 福岡県 | 福岡市 | フクオカケン | フクオカシ |
| 402028 | 福岡県 | 大牟田市 | フクオカケン | オオムタシ |
| 402036 | 福岡県 | 久留米市 | フクオカケン | クルメシ |
| 402044 | 福岡県 | 直方市 | フクオカケン | ノカガシ |
| 402052 | 福岡県 | 飯塚市 | フクオカケン | イヅカン |
| 402061 | 福岡県 | 田川市 | フクオカケン | タガワシ |
| 402079 | 福岡県 | 柳川市 | フクオカケン | ヤナガワシ |
| 402109 | 福岡県 | 八女市 | フクオカケン | ヤメシ |
| 402117 | 福岡県 | 筑後市 | フクオカケン | チクゴシ |
| 402125 | 福岡県 | 大川市 | フクオカケン | オオカガシ |
| 402133 | 福岡県 | 行橋市 | フクオカケン | ユクハシシ |
| 402141 | 福岡県 | 豊前市 | フクオカケン | トウゼンシ |
| 402150 | 福岡県 | 中間市 | フクオカケン | ナカマシ |
| 402168 | 福岡県 | 小都市 | フクオカケン | オゴロシ |
| 402176 | 福岡県 | 筑紫野市 | フクオカケン | チクシノシ |
| 402184 | 福岡県 | 春日市 | フクオカケン | カスガシ |
| 402192 | 福岡県 | 大野城市 | フクオカケン | オオノジョウシ |

| 団体コード | 都道府県名(漢字) | 市区町村名(漢字) | 都道府県名(カナ) | 市区町村名(カナ) |
|--------|-----------|-----------|-----------|-----------|
| 402206 | 福岡県 | 宗像市 | フクオカケン | ムナカシ |
| 402214 | 福岡県 | 太宰府市 | フクオカケン | ダイザイフシ |
| 402231 | 福岡県 | 古賀市 | フクオカケン | コガシ |
| 402249 | 福岡県 | 福津市 | フクオカケン | フクツシ |
| 402257 | 福岡県 | うきは市 | フクオカケン | ウキハシ |
| 402265 | 福岡県 | 宮若市 | フクオカケン | ミヤワカシ |
| 402273 | 福岡県 | 嘉麻市 | フクオカケン | カマシ |
| 402281 | 福岡県 | 朝倉市 | フクオカケン | アサクラシ |
| 402290 | 福岡県 | みやま市 | フクオカケン | ミヤマシ |
| 402303 | 福岡県 | 糸島市 | フクオカケン | イトシマシ |
| 403059 | 福岡県 | 那珂川町 | フクオカケン | ナカガワマチ |
| 403415 | 福岡県 | 宇美町 | フクオカケン | ウミマチ |
| 403423 | 福岡県 | 篠栗町 | フクオカケン | ササグリマチ |
| 403431 | 福岡県 | 志免町 | フクオカケン | シメマチ |
| 403440 | 福岡県 | 須恵町 | フクオカケン | スエマチ |
| 403458 | 福岡県 | 新宮町 | フクオカケン | シングウマチ |
| 403482 | 福岡県 | 久山町 | フクオカケン | ヒサヤママチ |
| 403491 | 福岡県 | 粕屋町 | フクオカケン | カスヤマチ |
| 403814 | 福岡県 | 芦屋町 | フクオカケン | アシヤマチ |
| 403822 | 福岡県 | 水巻町 | フクオカケン | ミズマキマチ |
| 403831 | 福岡県 | 岡垣町 | フクオカケン | オカガキマチ |
| 403849 | 福岡県 | 遠賀町 | フクオカケン | オンガチョウ |
| 404012 | 福岡県 | 小竹町 | フクオカケン | コタケマチ |
| 404021 | 福岡県 | 鞍手町 | フクオカケン | クラテマチ |
| 404217 | 福岡県 | 桂川町 | フクオカケン | ケイセンマチ |
| 404471 | 福岡県 | 筑前町 | フクオカケン | チクゼンマチ |
| 404489 | 福岡県 | 東峰村 | フクオカケン | トウホウムラ |
| 405035 | 福岡県 | 大刀洗町 | フクオカケン | タチアライマチ |
| 405221 | 福岡県 | 大木町 | フクオカケン | オオキマチ |
| 405442 | 福岡県 | 広川町 | フクオカケン | ヒロカワマチ |
| 406015 | 福岡県 | 香春町 | フクオカケン | カワラマチ |
| 406023 | 福岡県 | 添田町 | フクオカケン | ソエダマチ |
| 406040 | 福岡県 | 糸田町 | フクオカケン | イトダマチ |
| 406058 | 福岡県 | 川崎町 | フクオカケン | カワサキマチ |
| 406082 | 福岡県 | 大任町 | フクオカケン | オオトウマチ |
| 406091 | 福岡県 | 赤村 | フクオカケン | アカムラ |
| 406104 | 福岡県 | 福智町 | フクオカケン | フクチマチ |
| 406210 | 福岡県 | 苅田町 | フクオカケン | カシダマチ |
| 406252 | 福岡県 | みやこ町 | フクオカケン | ミヤコマチ |
| 406422 | 福岡県 | 吉富町 | フクオカケン | ヨシトミマチ |
| 406465 | 福岡県 | 上毛町 | フクオカケン | カウゲマチ |
| 406473 | 福岡県 | 築上町 | フクオカケン | チクジョウマチ |
| 410004 | 佐賀県 | | サガケン | |
| 412015 | 佐賀県 | 佐賀市 | サガケン | サガシ |
| 412023 | 佐賀県 | 唐津市 | サガケン | カラツシ |
| 412031 | 佐賀県 | 鳥栖市 | サガケン | トスシ |
| 412040 | 佐賀県 | 多久市 | サガケン | タクシ |
| 412058 | 佐賀県 | 伊万里市 | サガケン | イマリシ |
| 412066 | 佐賀県 | 武雄市 | サガケン | タケオシ |
| 412074 | 佐賀県 | 鹿島市 | サガケン | カシマシ |
| 412082 | 佐賀県 | 小城市 | サガケン | オキシ |
| 412091 | 佐賀県 | 嬉野市 | サガケン | ウレシノシ |
| 412104 | 佐賀県 | 神埼市 | サガケン | カンザキシ |
| 413275 | 佐賀県 | 吉野ヶ里町 | サガケン | ヨシノガリチョウ |
| 413411 | 佐賀県 | 基山町 | サガケン | キヤマチョウ |
| 413453 | 佐賀県 | 上峰町 | サガケン | カミネチョウ |
| 413461 | 佐賀県 | みやき町 | サガケン | ミヤキチョウ |
| 413879 | 佐賀県 | 玄海町 | サガケン | ケンカイチョウ |
| 414018 | 佐賀県 | 有田町 | サガケン | アリタチョウ |
| 414239 | 佐賀県 | 大町町 | サガケン | オオマチチョウ |
| 414247 | 佐賀県 | 江北町 | サガケン | コウホクマチ |
| 414255 | 佐賀県 | 白石町 | サガケン | シロイシチョウ |
| 414417 | 佐賀県 | 太良町 | サガケン | タラチョウ |
| 420000 | 長崎県 | | ナガサキケン | |
| 422011 | 長崎県 | 長崎市 | ナガサキケン | ナガサキシ |
| 422029 | 長崎県 | 佐世保市 | ナガサキケン | サセホシ |
| 422037 | 長崎県 | 島原市 | ナガサキケン | シマハラシ |

| 団体コード | 都道府県名(漢字) | 市区町村名(漢字) | 都道府県名(カナ) | 市区町村名(カナ) |
|--------|-----------|-----------|-----------|------------|
| 422045 | 長崎県 | 諫早市 | ナガサキケン | イサハヤシ |
| 422053 | 長崎県 | 大村市 | ナガサキケン | オオムラシ |
| 422070 | 長崎県 | 平戸市 | ナガサキケン | ヒラドシ |
| 422088 | 長崎県 | 松浦市 | ナガサキケン | マツウラシ |
| 422096 | 長崎県 | 対馬市 | ナガサキケン | ツシマシ |
| 422100 | 長崎県 | 壱岐市 | ナガサキケン | イチシ |
| 422118 | 長崎県 | 五島市 | ナガサキケン | ゴトウシ |
| 422126 | 長崎県 | 西海市 | ナガサキケン | サイカイシ |
| 422134 | 長崎県 | 雲仙市 | ナガサキケン | ウンゼンシ |
| 422142 | 長崎県 | 南島原市 | ナガサキケン | ミナシマハラシ |
| 423076 | 長崎県 | 長与町 | ナガサキケン | ナガヨチョウ |
| 423084 | 長崎県 | 時津町 | ナガサキケン | トキヅチョウ |
| 423211 | 長崎県 | 東彼杵町 | ナガサキケン | ヒガシノキチョウ |
| 423220 | 長崎県 | 川棚町 | ナガサキケン | カワナチョウ |
| 423238 | 長崎県 | 波佐見町 | ナガサキケン | ハサミチョウ |
| 423831 | 長崎県 | 小値賀町 | ナガサキケン | オチカチョウ |
| 423912 | 長崎県 | 佐々町 | ナガサキケン | ササチョウ |
| 424111 | 長崎県 | 新上五島町 | ナガサキケン | シンカミゴトウチョウ |
| 430005 | 熊本県 | | クマモトケン | |
| 431001 | 熊本県 | 熊本市 | クマモトケン | クマモトシ |
| 432024 | 熊本県 | 八代市 | クマモトケン | ヤツシロシ |
| 432032 | 熊本県 | 人吉市 | クマモトケン | ヒトヨシシ |
| 432041 | 熊本県 | 荒尾市 | クマモトケン | アラオシ |
| 432059 | 熊本県 | 水俣市 | クマモトケン | ミナマダシ |
| 432067 | 熊本県 | 玉名市 | クマモトケン | タマナシ |
| 432083 | 熊本県 | 山鹿市 | クマモトケン | ヤマガシ |
| 432105 | 熊本県 | 菊池市 | クマモトケン | キクチシ |
| 432113 | 熊本県 | 宇土市 | クマモトケン | ウトシ |
| 432121 | 熊本県 | 上天草市 | クマモトケン | カミアマクサシ |
| 432130 | 熊本県 | 宇城市 | クマモトケン | ウキシ |
| 432148 | 熊本県 | 阿蘇市 | クマモトケン | アソシ |
| 432156 | 熊本県 | 天草市 | クマモトケン | アマクサシ |
| 432164 | 熊本県 | 合志市 | クマモトケン | カウシシ |
| 433489 | 熊本県 | 美里町 | クマモトケン | ミサトマチ |
| 433641 | 熊本県 | 玉東町 | クマモトケン | キョウトウマチ |
| 433675 | 熊本県 | 南関町 | クマモトケン | ナンカンマチ |
| 433683 | 熊本県 | 長洲町 | クマモトケン | ナガスマチ |
| 433691 | 熊本県 | 和水町 | クマモトケン | ナゴミマチ |
| 434035 | 熊本県 | 大津町 | クマモトケン | オオツマチ |
| 434043 | 熊本県 | 菊陽町 | クマモトケン | キクヨウマチ |
| 434230 | 熊本県 | 南小国町 | クマモトケン | ミナミオクニマチ |
| 434248 | 熊本県 | 小国町 | クマモトケン | オクニマチ |
| 434256 | 熊本県 | 産山村 | クマモトケン | ウブヤムムラ |
| 434281 | 熊本県 | 高森町 | クマモトケン | タカモリマチ |
| 434329 | 熊本県 | 西原村 | クマモトケン | ニシハラムラ |
| 434337 | 熊本県 | 南阿蘇村 | クマモトケン | ミナミアソムラ |
| 434418 | 熊本県 | 御船町 | クマモトケン | ミフネマチ |
| 434426 | 熊本県 | 嘉島町 | クマモトケン | カシママチ |
| 434434 | 熊本県 | 益城町 | クマモトケン | マシキマチ |
| 434442 | 熊本県 | 甲佐町 | クマモトケン | コウサマチ |
| 434477 | 熊本県 | 山都町 | クマモトケン | ヤマトチョウ |
| 434680 | 熊本県 | 氷川町 | クマモトケン | ヒカワチョウ |
| 434825 | 熊本県 | 芦北町 | クマモトケン | アシキタマチ |
| 434841 | 熊本県 | 津奈木町 | クマモトケン | ツナキマチ |
| 435015 | 熊本県 | 錦町 | クマモトケン | ニシキマチ |
| 435058 | 熊本県 | 多良木町 | クマモトケン | タラキマチ |
| 435066 | 熊本県 | 湯前町 | クマモトケン | ユノエマチ |
| 435074 | 熊本県 | 水上村 | クマモトケン | ミズカミムラ |
| 435104 | 熊本県 | 相良村 | クマモトケン | サガラムラ |
| 435112 | 熊本県 | 五木村 | クマモトケン | イツキムラ |
| 435121 | 熊本県 | 山江村 | クマモトケン | ヤマエムラ |
| 435139 | 熊本県 | 球磨村 | クマモトケン | クマムラ |
| 435147 | 熊本県 | あさぎり町 | クマモトケン | アサギリチョウ |
| 435317 | 熊本県 | 苓北町 | クマモトケン | レイホクマチ |
| 440001 | 大分県 | | オオイタケン | |
| 442011 | 大分県 | 大分市 | オオイタケン | オオイタシ |
| 442020 | 大分県 | 別府市 | オオイタケン | ベツフシ |

| 団体コード | 都道府県名(漢字) | 市区町村名(漢字) | 都道府県名(カナ) | 市区町村名(カナ) |
|--------|-----------|-----------|-----------|------------|
| 442038 | 大分県 | 中津市 | オオイタケン | ナカツシ |
| 442046 | 大分県 | 日田市 | オオイタケン | ヒタシ |
| 442054 | 大分県 | 佐伯市 | オオイタケン | サイキシ |
| 442062 | 大分県 | 臼杵市 | オオイタケン | ウスキシ |
| 442071 | 大分県 | 津久見市 | オオイタケン | ツクミシ |
| 442089 | 大分県 | 竹田市 | オオイタケン | タケシ |
| 442097 | 大分県 | 豊後高田市 | オオイタケン | ブンゴタカダシ |
| 442101 | 大分県 | 杵築市 | オオイタケン | キツキシ |
| 442119 | 大分県 | 宇佐市 | オオイタケン | ウサシ |
| 442127 | 大分県 | 豊後大野市 | オオイタケン | ブンゴオオノシ |
| 442135 | 大分県 | 由布市 | オオイタケン | ユフシ |
| 442143 | 大分県 | 国東市 | オオイタケン | クニサキシ |
| 443221 | 大分県 | 姫島村 | オオイタケン | ヒメシマムラ |
| 443417 | 大分県 | 日出町 | オオイタケン | ヒシマチ |
| 444618 | 大分県 | 九重町 | オオイタケン | クノエマチ |
| 444626 | 大分県 | 玖珠町 | オオイタケン | クスマチ |
| 450006 | 宮崎県 | | ミヤザケン | |
| 452017 | 宮崎県 | 宮崎市 | ミヤザケン | ミヤザキシ |
| 452025 | 宮崎県 | 都城市 | ミヤザケン | ミヤコジョウシ |
| 452033 | 宮崎県 | 延岡市 | ミヤザケン | ノボオカシ |
| 452041 | 宮崎県 | 日南市 | ミヤザケン | ニチナンシ |
| 452050 | 宮崎県 | 小林市 | ミヤザケン | コバヤシシ |
| 452068 | 宮崎県 | 日向市 | ミヤザケン | ヒュウガシ |
| 452076 | 宮崎県 | 串間市 | ミヤザケン | クシマン |
| 452084 | 宮崎県 | 西都市 | ミヤザケン | サイトシ |
| 452092 | 宮崎県 | えびの市 | ミヤザケン | エビノシ |
| 453412 | 宮崎県 | 三股町 | ミヤザケン | ミマタチョウ |
| 453617 | 宮崎県 | 高原町 | ミヤザケン | タカハラチョウ |
| 453820 | 宮崎県 | 国富町 | ミヤザケン | クニトミチョウ |
| 453838 | 宮崎県 | 綾町 | ミヤザケン | アヤチョウ |
| 454010 | 宮崎県 | 高鍋町 | ミヤザケン | タカナベチョウ |
| 454028 | 宮崎県 | 新富町 | ミヤザケン | ニフミチョウ |
| 454036 | 宮崎県 | 西米良村 | ミヤザケン | ニシメライムラ |
| 454044 | 宮崎県 | 木城町 | ミヤザケン | キジョウチョウ |
| 454052 | 宮崎県 | 川南町 | ミヤザケン | カワミナチョウ |
| 454061 | 宮崎県 | 都農町 | ミヤザケン | ツノチョウ |
| 454214 | 宮崎県 | 門川町 | ミヤザケン | カドガワチョウ |
| 454290 | 宮崎県 | 諸塚村 | ミヤザケン | モロツカムラ |
| 454303 | 宮崎県 | 椎葉村 | ミヤザケン | シイハムラ |
| 454311 | 宮崎県 | 美郷町 | ミヤザケン | ミサトチョウ |
| 454419 | 宮崎県 | 高千穂町 | ミヤザケン | タカチホチョウ |
| 454427 | 宮崎県 | 日之影町 | ミヤザケン | ヒノカゲチョウ |
| 454435 | 宮崎県 | 五ヶ瀬町 | ミヤザケン | ゴカセチョウ |
| 460001 | 鹿児島県 | | カゴシマケン | |
| 462012 | 鹿児島県 | 鹿児島市 | カゴシマケン | カゴシマシ |
| 462039 | 鹿児島県 | 鹿屋市 | カゴシマケン | カノヤシ |
| 462047 | 鹿児島県 | 枕崎市 | カゴシマケン | マクラザキシ |
| 462063 | 鹿児島県 | 阿久根市 | カゴシマケン | アクネシ |
| 462080 | 鹿児島県 | 出水市 | カゴシマケン | イズミシ |
| 462101 | 鹿児島県 | 指宿市 | カゴシマケン | イブスキシ |
| 462136 | 鹿児島県 | 西之表市 | カゴシマケン | ニシノオモテシ |
| 462144 | 鹿児島県 | 垂水市 | カゴシマケン | タルミスシ |
| 462152 | 鹿児島県 | 薩摩川内市 | カゴシマケン | サツマセンダイシ |
| 462161 | 鹿児島県 | 日置市 | カゴシマケン | ヒオキシ |
| 462179 | 鹿児島県 | 曾於市 | カゴシマケン | ソオシ |
| 462187 | 鹿児島県 | 霧島市 | カゴシマケン | キリシマシ |
| 462195 | 鹿児島県 | いちき串木野市 | カゴシマケン | イチキクシキノ |
| 462209 | 鹿児島県 | 南さつま市 | カゴシマケン | ミナミサツマシ |
| 462217 | 鹿児島県 | 志布志市 | カゴシマケン | シブシシ |
| 462225 | 鹿児島県 | 奄美市 | カゴシマケン | アマミシ |
| 462233 | 鹿児島県 | 南九州市 | カゴシマケン | ミナミキュウシュウシ |
| 462241 | 鹿児島県 | 伊佐市 | カゴシマケン | イサシ |
| 462250 | 鹿児島県 | 始良市 | カゴシマケン | アイラシ |
| 463035 | 鹿児島県 | 三島村 | カゴシマケン | ミシマムラ |
| 463043 | 鹿児島県 | 十島村 | カゴシマケン | トシマムラ |
| 463922 | 鹿児島県 | さつま町 | カゴシマケン | サツマチョウ |
| 464040 | 鹿児島県 | 長島町 | カゴシマケン | ナガシマチョウ |

| 団体コード | 都道府県名(漢字) | 市区町村名(漢字) | 都道府県名(カナ) | 市区町村名(カナ) |
|--------|-----------|-----------|-----------|------------|
| 464520 | 鹿児島県 | 湧水町 | カゴシマケン | ユウスイチョウ |
| 464686 | 鹿児島県 | 大崎町 | カゴシマケン | オオサキチョウ |
| 464821 | 鹿児島県 | 東串良町 | カゴシマケン | ヒガシクシラチョウ |
| 464902 | 鹿児島県 | 錦江町 | カゴシマケン | キンコウチョウ |
| 464911 | 鹿児島県 | 南大隅町 | カゴシマケン | ミナミオオスミチョウ |
| 464929 | 鹿児島県 | 肝付町 | カゴシマケン | キモツキチョウ |
| 465011 | 鹿児島県 | 中種子町 | カゴシマケン | ナカタネチョウ |
| 465020 | 鹿児島県 | 南種子町 | カゴシマケン | ミナミタネチョウ |
| 465054 | 鹿児島県 | 屋久島町 | カゴシマケン | ヤクシマチョウ |
| 465232 | 鹿児島県 | 大和村 | カゴシマケン | ヤマトソン |
| 465241 | 鹿児島県 | 宇検村 | カゴシマケン | ウケンソン |
| 465259 | 鹿児島県 | 瀬戸内町 | カゴシマケン | セトウチチョウ |
| 465275 | 鹿児島県 | 龍郷町 | カゴシマケン | リウコウチョウ |
| 465291 | 鹿児島県 | 喜界町 | カゴシマケン | キカイチョウ |
| 465305 | 鹿児島県 | 徳之島町 | カゴシマケン | トクノシマチョウ |
| 465313 | 鹿児島県 | 天城町 | カゴシマケン | アマギチョウ |
| 465321 | 鹿児島県 | 伊仙町 | カゴシマケン | イセンチョウ |
| 465330 | 鹿児島県 | 和泊町 | カゴシマケン | ワトマリチョウ |
| 465348 | 鹿児島県 | 知名町 | カゴシマケン | チナチョウ |
| 465356 | 鹿児島県 | 与論町 | カゴシマケン | ヨロンチョウ |
| 470007 | 沖縄県 | | オキナワケン | |
| 472018 | 沖縄県 | 那覇市 | オキナワケン | ナハシ |
| 472051 | 沖縄県 | 宜野湾市 | オキナワケン | キノワンシ |
| 472077 | 沖縄県 | 石垣市 | オキナワケン | イシガキシ |
| 472085 | 沖縄県 | 浦添市 | オキナワケン | ウラソエシ |
| 472093 | 沖縄県 | 名護市 | オキナワケン | ナゴシ |
| 472107 | 沖縄県 | 糸満市 | オキナワケン | イトマンシ |
| 472115 | 沖縄県 | 沖縄市 | オキナワケン | オキナワシ |
| 472123 | 沖縄県 | 豊見城市 | オキナワケン | トミグスキシ |
| 472131 | 沖縄県 | うるま市 | オキナワケン | ウルマン |
| 472140 | 沖縄県 | 宮古島市 | オキナワケン | ミヤコジマシ |
| 472158 | 沖縄県 | 南城市 | オキナワケン | ナンジョウシ |
| 473014 | 沖縄県 | 国頭村 | オキナワケン | クニガミソン |
| 473022 | 沖縄県 | 大宜味村 | オキナワケン | オオキミソン |
| 473031 | 沖縄県 | 東村 | オキナワケン | ヒガシソン |
| 473065 | 沖縄県 | 今帰仁村 | オキナワケン | イマキニンソン |
| 473081 | 沖縄県 | 本部町 | オキナワケン | モトブチョウ |
| 473111 | 沖縄県 | 恩納村 | オキナワケン | オンナソン |
| 473138 | 沖縄県 | 宜野座村 | オキナワケン | キノザソン |
| 473146 | 沖縄県 | 金武町 | オキナワケン | キンチョウ |
| 473154 | 沖縄県 | 伊江村 | オキナワケン | イエソン |
| 473243 | 沖縄県 | 読谷村 | オキナワケン | ヨミタンソン |
| 473251 | 沖縄県 | 嘉手納町 | オキナワケン | カテナチョウ |
| 473260 | 沖縄県 | 北谷町 | オキナワケン | キヤタチチョウ |
| 473278 | 沖縄県 | 北中城村 | オキナワケン | キタナカグスクソン |
| 473286 | 沖縄県 | 中城村 | オキナワケン | ナカグスクソン |
| 473294 | 沖縄県 | 西原町 | オキナワケン | ニシハラチョウ |
| 473481 | 沖縄県 | 与那原町 | オキナワケン | ヨナバルチョウ |
| 473502 | 沖縄県 | 南風原町 | オキナワケン | ハエバルチョウ |
| 473537 | 沖縄県 | 渡嘉敷村 | オキナワケン | トカシクソン |
| 473545 | 沖縄県 | 座間味村 | オキナワケン | ザマミソン |
| 473553 | 沖縄県 | 粟国村 | オキナワケン | アグニソン |
| 473561 | 沖縄県 | 渡名喜村 | オキナワケン | トナキソン |
| 473570 | 沖縄県 | 南大東村 | オキナワケン | ミナミダイトウソン |
| 473588 | 沖縄県 | 北大東村 | オキナワケン | キタダイトウソン |
| 473596 | 沖縄県 | 伊平屋村 | オキナワケン | イヘヤソン |
| 473600 | 沖縄県 | 伊是名村 | オキナワケン | イゼナソン |
| 473618 | 沖縄県 | 久米島町 | オキナワケン | クメジマチョウ |
| 473626 | 沖縄県 | 八重瀬町 | オキナワケン | ヤエセチョウ |
| 473758 | 沖縄県 | 多良間村 | オキナワケン | タラマソン |
| 473812 | 沖縄県 | 竹富町 | オキナワケン | タケトミチョウ |
| 473821 | 沖縄県 | 与那国町 | オキナワケン | ヨナグニチョウ |

| 団体コード | 政令指定都市名(漢字) | 政令指定都市名(ひらがな) |
|--------|-------------|---------------|
| 011002 | 札幌市 | さっぽろし |
| 011011 | 札幌市中央区 | さっぽろしちゅうおうく |
| 011029 | 札幌市北区 | さっぽろしきたく |
| 011037 | 札幌市東区 | さっぽろしひがしく |
| 011045 | 札幌市白石区 | さっぽろししろいしく |
| 011053 | 札幌市豊平区 | さっぽろしとよひらく |
| 011061 | 札幌市南区 | さっぽろしみなみく |
| 011070 | 札幌市西区 | さっぽろしにしき |
| 011088 | 札幌市厚別区 | さっぽろしあつべつく |
| 011096 | 札幌市手稲区 | さっぽろしていねく |
| 011100 | 札幌市清田区 | さっぽろしきよたく |
| 041009 | 仙台市 | せんだいし |
| 041017 | 仙台市青葉区 | せんだいしあおばく |
| 041025 | 仙台市宮城野区 | せんだいしみやぎのく |
| 041033 | 仙台市若林区 | せんだいしわかばやしき |
| 041041 | 仙台市太白区 | せんだいしたいはくく |
| 041050 | 仙台市泉区 | せんだいしいずみく |
| 111007 | さいたま市 | さいたまし |
| 111015 | さいたま市西区 | さいたましにしき |
| 111023 | さいたま市北区 | さいたましきたく |
| 111031 | さいたま市大宮区 | さいたましおおみやく |
| 111040 | さいたま市見沼区 | さいたましみぬまく |
| 111058 | さいたま市中央区 | さいたましちゅうおうく |
| 111066 | さいたま市桜区 | さいたましざくらく |
| 111074 | さいたま市浦和区 | さいたましうらわく |
| 111082 | さいたま市南区 | さいたましみなみく |
| 111091 | さいたま市緑区 | さいたましみどりく |
| 111104 | さいたま市岩槻区 | さいたましいわつきく |
| 121002 | 千葉市 | ちばし |
| 121011 | 千葉市中央区 | ちばしちゅうおうく |
| 121029 | 千葉市花見川区 | ちばしはなみがわく |
| 121037 | 千葉市稲毛区 | ちばしいなげく |
| 121045 | 千葉市若葉区 | ちばしわかばく |
| 121053 | 千葉市緑区 | ちばしみどりく |
| 121061 | 千葉市美浜区 | ちばしみはまく |
| 141003 | 横浜市 | よこはまし |
| 141011 | 横浜市鶴見区 | よこはましつるみく |
| 141020 | 横浜市神奈川区 | よこはましかながわく |
| 141038 | 横浜市西区 | よこはましにしき |
| 141046 | 横浜市中区 | よこはましなかく |
| 141054 | 横浜市南区 | よこはましみなみく |
| 141062 | 横浜市保土ヶ谷区 | よこはましほどがやく |
| 141071 | 横浜市磯子区 | よこはましいそごく |
| 141089 | 横浜市金沢区 | よこはましかなざわく |
| 141097 | 横浜市港北区 | よこはましこうほくく |
| 141101 | 横浜市戸塚区 | よこはましとつかく |
| 141119 | 横浜市港南区 | よこはましこうなんく |
| 141127 | 横浜市旭区 | よこはましあさひく |
| 141135 | 横浜市緑区 | よこはましみどりく |
| 141143 | 横浜市瀬谷区 | よこはましせやく |
| 141151 | 横浜市栄区 | よこはましさかえく |
| 141160 | 横浜市泉区 | よこはましいずみく |
| 141178 | 横浜市青葉区 | よこはましあおばく |
| 141186 | 横浜市都筑区 | よこはましつづきく |
| 141305 | 川崎市 | かわさきし |
| 141313 | 川崎市川崎区 | かわさきしかわさきく |
| 141321 | 川崎市幸区 | かわさきしさいわいく |
| 141330 | 川崎市中原区 | かわさきしなかはらく |
| 141348 | 川崎市高津区 | かわさきしたかつく |
| 141356 | 川崎市多摩区 | かわさきしたまく |
| 141364 | 川崎市宮前区 | かわさきしみやまえく |
| 141372 | 川崎市麻生区 | かわさきしあさおく |
| 141500 | 相模原市 | さがみはらし |
| 141518 | 相模原市緑区 | さがみはらしみどりく |
| 141526 | 相模原市中央区 | さがみはらしちゅうおうく |
| 141534 | 相模原市南区 | さがみはらしみなみく |

| 団体コード | 政令指定都市名(漢字) | 政令指定都市名(ひらがな) |
|--------|-------------|---------------|
| 151009 | 新潟市 | にいがたし |
| 151017 | 新潟市北区 | にいがたしきたく |
| 151025 | 新潟市東区 | にいがたしひがしく |
| 151033 | 新潟市中央区 | にいがたしちゅうおうく |
| 151041 | 新潟市江南区 | にいがたしこうなんく |
| 151050 | 新潟市秋葉区 | にいがたしあきはく |
| 151068 | 新潟市南区 | にいがたしみなみく |
| 151076 | 新潟市西区 | にいがたしにしく |
| 151084 | 新潟市西蒲区 | にいがたしにしかんく |
| 221007 | 静岡市 | しずおかし |
| 221015 | 静岡市葵区 | しずおかしあおいく |
| 221023 | 静岡市駿河区 | しずおかしするがく |
| 221031 | 静岡市清水区 | しずおかししみずく |
| 221309 | 浜松市 | はまつし |
| 221317 | 浜松市中区 | はまつしなかく |
| 221325 | 浜松市東区 | はまつしひがしく |
| 221333 | 浜松市西区 | はまつしにしく |
| 221341 | 浜松市南区 | はまつしみなみく |
| 221350 | 浜松市北区 | はまつしきたく |
| 221368 | 浜松市浜北区 | はまつしはまきたく |
| 221376 | 浜松市天竜区 | はまつしてんりゅうく |
| 231002 | 名古屋市 | なごやし |
| 231011 | 名古屋市千種区 | なごやしちくさく |
| 231029 | 名古屋市東区 | なごやしひがしく |
| 231037 | 名古屋市北区 | なごやしきたく |
| 231045 | 名古屋市西区 | なごやしにしく |
| 231053 | 名古屋市中村区 | なごやしなかわらく |
| 231061 | 名古屋市中区 | なごやしなかく |
| 231070 | 名古屋市昭和区 | なごやししょうわく |
| 231088 | 名古屋市瑞穂区 | なごやしみずほく |
| 231096 | 名古屋市熱田区 | なごやしあつたく |
| 231100 | 名古屋市中川区 | なごやしなかがわく |
| 231118 | 名古屋市港区 | なごやしみなとく |
| 231126 | 名古屋市南区 | なごやしみなみく |
| 231134 | 名古屋市守山区 | なごやしもりやまく |
| 231142 | 名古屋市緑区 | なごやしみどりく |
| 231151 | 名古屋市名東区 | なごやしめいとうく |
| 231169 | 名古屋市天白区 | なごやしてんぱくく |
| 261009 | 京都市 | きょうとし |
| 261017 | 京都市北区 | きょうとしきたく |
| 261025 | 京都市上京区 | きょうとしかみぎょうく |
| 261033 | 京都市左京区 | きょうとしさきょうく |
| 261041 | 京都市中京区 | きょうとしなかぎょうく |
| 261050 | 京都市東山区 | きょうとしひがしやまく |
| 261068 | 京都市下京区 | きょうとししもぎょうく |
| 261076 | 京都市南区 | きょうとしみなみく |
| 261084 | 京都市右京区 | きょうとしうきょうく |
| 261092 | 京都市伏見区 | きょうとしふしみく |
| 261106 | 京都市山科区 | きょうとしやましなかく |
| 261114 | 京都市西京区 | きょうとしにしきょうく |
| 271004 | 大阪市 | おおさかし |
| 271021 | 大阪市都島区 | おおさかしみやこじまく |
| 271039 | 大阪市福島区 | おおさかしふくしまく |
| 271047 | 大阪市此花区 | おおさかしこのはなかく |
| 271063 | 大阪市西区 | おおさかしにしく |
| 271071 | 大阪市港区 | おおさかしみなとく |
| 271080 | 大阪市大正区 | おおさかしたいししょうく |
| 271098 | 大阪市天王寺区 | おおさかしてんのうじく |
| 271110 | 大阪市浪速区 | おおさかしなになく |
| 271136 | 大阪市西淀川区 | おおさかしにしよどがわく |
| 271144 | 大阪市東淀川区 | おおさかしひがしよどがわく |
| 271152 | 大阪市東成区 | おおさかしひがしなりく |
| 271161 | 大阪市生野区 | おおさかしいくのく |
| 271179 | 大阪市旭区 | おおさかしあさひく |
| 271187 | 大阪市城東区 | おおさかしじょうとうく |
| 271195 | 大阪市阿倍野区 | おおさかしあべのく |
| 271209 | 大阪市住吉区 | おおさかしすみよく |

| 団体コード | 政令指定都市名(漢字) | 政令指定都市名(ひらがな) |
|--------|-------------|-----------------|
| 271217 | 大阪市東住吉区 | おおさかしひがしすみよし |
| 271225 | 大阪市西成区 | おおさかしにしなり |
| 271233 | 大阪市淀川区 | おおさかしよどがわ |
| 271241 | 大阪市鶴見区 | おおさかしつるみ |
| 271250 | 大阪市住之江区 | おおさかしすみのえ |
| 271268 | 大阪市平野区 | おおさかしひらの |
| 271276 | 大阪市北区 | おおさかしきた |
| 271284 | 大阪市中央区 | おおさかしちゅうおう |
| 271403 | 堺市 | さかいし |
| 271411 | 堺市堺区 | さかいしさかい |
| 271420 | 堺市中区 | さかいしなかく |
| 271438 | 堺市東区 | さかいしひがし |
| 271446 | 堺市西区 | さかいしにし |
| 271454 | 堺市南区 | さかいしみなみ |
| 271462 | 堺市北区 | さかいしきた |
| 271471 | 堺市美原区 | さかいしみはら |
| 281000 | 神戸市 | こうべし |
| 281018 | 神戸市東灘区 | こうべしひがしなだ |
| 281026 | 神戸市灘区 | こうべしなだ |
| 281051 | 神戸市兵庫区 | こうべしひょうご |
| 281069 | 神戸市長田区 | こうべしながた |
| 281077 | 神戸市須磨区 | こうべしすま |
| 281085 | 神戸市垂水区 | こうべしたるみ |
| 281093 | 神戸市北区 | こうべしきた |
| 281107 | 神戸市中央区 | こうべしちゅうおう |
| 281115 | 神戸市西区 | こうべしにし |
| 331007 | 岡山市 | おかやまし |
| 331015 | 岡山市北区 | おかやましきた |
| 331023 | 岡山市中区 | おかやましなかく |
| 331031 | 岡山市東区 | おかやましひがし |
| 331040 | 岡山市南区 | おかやましみなみ |
| 341002 | 広島市 | ひろしまし |
| 341011 | 広島市中区 | ひろしましなかく |
| 341029 | 広島市東区 | ひろしましひがし |
| 341037 | 広島市南区 | ひろしましみなみ |
| 341045 | 広島市西区 | ひろしましにし |
| 341053 | 広島市安佐南区 | ひろしましあさみなみ |
| 341061 | 広島市安佐北区 | ひろしましあさきた |
| 341070 | 広島市安芸区 | ひろしましあき |
| 341088 | 広島市佐伯区 | ひろしましさえき |
| 401005 | 北九州市 | きたきゅうしゅうし |
| 401013 | 北九州市門司区 | きたきゅうしゅうしもじ |
| 401030 | 北九州市若松区 | きたきゅうしゅうしわかまつ |
| 401056 | 北九州市戸畑区 | きたきゅうしゅうしとばた |
| 401064 | 北九州市小倉北区 | きたきゅうしゅうしこくらきた |
| 401072 | 北九州市小倉南区 | きたきゅうしゅうしこくらみなみ |
| 401081 | 北九州市八幡東区 | きたきゅうしゅうしやはたひがし |
| 401099 | 北九州市八幡西区 | きたきゅうしゅうしやはたにし |
| 401307 | 福岡市 | ふくおかし |
| 401315 | 福岡市東区 | ふくおかしひがし |
| 401323 | 福岡市博多区 | ふくおかしはかた |
| 401331 | 福岡市中央区 | ふくおかしちゅうおう |
| 401340 | 福岡市南区 | ふくおかしみなみ |
| 401358 | 福岡市西区 | ふくおかしにし |
| 401366 | 福岡市城南区 | ふくおかしじょうなん |
| 401374 | 福岡市早良区 | ふくおかしさわら |
| 431001 | 熊本市 | くまもと |
| 431010 | 熊本市中央区 | くまもとちゅうおう |
| 431028 | 熊本市東区 | くまもとひがし |
| 431036 | 熊本市西区 | くまもとにし |
| 431044 | 熊本市南区 | くまもとみなみ |
| 431052 | 熊本市北区 | くまもときた |

(以上)