

マリンチック街道

モデルルート



宮古

みやこ海の駅



マリンチック街道とは

多くの方々に海や船の楽しさを満喫していただくために、誰もが安全かつ気軽に楽しめるクルージングルートを提案するのが、C to Seaプロジェクト「マリンチック街道」の取り組みです。下記の整備基準に基づいて、今後、「マリンチック街道」が全国各地に整備される予定です。

マリンチック街道の整備基準

必須条件

- 安心・安全** 誰でも不安なく楽しむための安全情報を提供
- 海域・距離** 比較的穏やかな海域の日帰り周遊ルート
- 海の駅** 2つ以上の海の駅またはビジター桟橋に寄港
- グルメスポット** 地元の人のみぞ知る (!?) レアなグルメを紹介
- 陸上観光スポット** 上陸して楽しめる陸上観光スポットを紹介
- 写真撮影ポイント** 船上からしか見られない魅力的な撮影ポイント
- トイレ情報** 上陸して行けるトイレ情報を案内

選択条件

※以下の寄港地、見学地を2つ以上含むこと

- フィッシングポイント** マリンレジャー体験 (PWC、カヌーなど)
- 海事産業施設 (造船所、大型船桟橋等)**
- 景勝地、歴史的遺構** 映画、ドラマの撮影地
- 海洋学習・体験学習** その他 (魅力的な独自のアイデア)

マリンチック街道に関する
問い合わせ先
国土交通省海事局船舶産業課
TEL.03-5253-8634



みやこ海の駅 (リアスハーバー宮古)

三陸復興国立公園(旧陸中海岸国立公園)のほぼ真ん中に位置する宮古。名勝浄土ヶ浜など多くの景勝地と新鮮な魚介類、美味しい地酒でみなさんを歓迎します。みやこ海の駅は、平成26年5月に震災から復興、再開しました。



※みやこ海の駅は、ディンギーヨット専用のハーバーのため、レンタルボート等は隣接する「ヤマザキマリン」が行います。



宮古湾ポート天国・ハーバーまつり

宮古湾の一定海域を開放。海事思想の普及と港・街の活性化、海洋レジャーの健全な育成、海難防止技術の習得などを目指し、例年8月に開催されます。



三陸シーカヤックマラソンin宮古

2001年に宮古港開港385周年記念事業としてスタートした三陸シーカヤックマラソンレースです。浄土ヶ浜を中心としたコース設定を存分にお楽しみください。



ヤマザキマリン

みやこ海の駅に隣接するヤマザキマリンは、レンタルボート、レンタルジェット、ウェイクボードが楽しめます。(〒027-0028 岩手県宮古市神林8番1号 TEL.0193-77-3986 <https://yamazaki-marine.jp/>)

アクセス

車：盛岡南インターより2時間
電車：宮古駅より市内バスに乗りし薬王堂前磯鷗バス停で下車。
徒歩約10分。

みやこ海の駅 (リアスハーバー宮古)

〒027-0028 岩手県宮古市神林9-1
TEL.0193-71-1120 <http://riashb.com/>




モデルルート概要


駅…海の駅 ト…トイレ 食…グルメ 陸…上陸ポイント 撮…撮影ポイント

- 1 みやこ海の駅 駅 ト 陸


約45分
- 2 鮭ヶ埼灯台 撮




本州最東端の鮭ヶ埼には、明治35年に建てられた鮭ヶ埼灯台があります。現在の灯台は、昭和25年に復旧されたもので、高さが33.72メートルあります。
- 3 三王岩 撮




震災にも耐えた、高さ50mの男岩など1億年の歳月をかけた三陸の波と海風が形作った自然の造形物(震災遺構のたろう観光ホテルも見所)。
- 4 潮吹穴 撮



潮吹穴の岩の下は海食洞(波の浸食でできた洞窟)になっていて地上につながっています。大きな波が打ち寄せると、波の圧力に押されて海水が地上に吹き出します。
- 5 浄土ヶ浜 撮



白い岩肌に松の緑が映える景勝地。半分海水につかった青の洞窟、高さ40mの棒状岩のローソク岩、希少なクロコジロウミツバメの英巢など。
- 6 道の駅・みなとオアシスみやこ ト 食 陸



本州最東端のみなとオアシスです。道の駅も兼ねていて物産販売コーナーや四季折々のメニューを提供するレストランがあります。
連絡先0193-71-3100
- 7 みやこ海の駅



宮古-室蘭を結ぶシルバーフェリー
(川崎近海汽船所有)

三陸“宮古”の名物：瓶ドン

※地図上のルートに関わらず、実際の交通規制に従ってください。また、気象・海象条件、海上工事の状況、漁具等に十分注意のうえ航行願います。