

お盆期間における高速道路・国道の交通状況（速報）

【全国版】

平成30年8月8日(水)～8月19日(日)：12日間

※比較対象は前年の平成29年8月9日(水)～8月20日(日)：12日間

1. 高速道路の交通状況

(関連資料 5～6ページ)

- 昨年と比べ、期間の交通量は、同程度
- 昨年と比べ、10km以上の渋滞回数は20回減少、30km以上の渋滞回数は2回増加

(1) 期間中の交通量

全国の高速道路の主な区間（5～6ページの合計40区間の単純平均）

	H30年実績 (①)	H29年実績 (②)	対比①/②
日平均交通量	47,500 台/日	47,500 台/日	100%
最大日交通量	59,100 台/日	59,800 台/日	99%

(2) 混雑状況

渋滞回数（10km以上の渋滞回数は、30km以上の渋滞回数を含んでおります）

	H30年実績 (①)	H29年実績 (②)	対比①-②
10km以上の渋滞	528 回	548 回	▲20回
内30km以上の渋滞	43 回	41 回	+2回

《特に長い渋滞発生箇所（各社の上下別ワースト1位）》

会社区分	上下線	道路名	渋滞発生箇所	渋滞日時（ピーク）	渋滞延長	渋滞原因
東日本	下り線	E4東北道	矢板北PA付近	8月11日（土）7時45分頃	56.5km	交通集中及び事故
	上り線	E4東北道	上河内SA付近	8月13日（月）18時00分頃	44.6km	交通集中及び事故
中日本	下り線	E1東名	山北BS付近	8月11日（土）1時25分頃	47.5km	事故及び交通集中
	上り線	E1東名	大和TN付近	8月16日（木）17時20分頃	33.9km	交通集中及び事故及び故障車
西日本 ・本四	下り線	E1名神	旧山科BS付近	8月10日（金）16時55分頃	52.3km	交通集中及び事故
	上り線	E1A新名神	金勝山TN付近	8月9日（木）11時25分頃	41.9km	事故及び交通集中

2. 国道の交通状況

(関連資料 7～10ページ)

(1) 期間中の全国の交通量

全国の国道の主な地点（7～8ページの合計31区間の単純平均）

	H30お盆期間 (①)	H29お盆期間 (②)	前年比①/②
日平均交通量	28,500 台/日	29,200 台/日	98%

(2) 期間中の観光地周辺の交通量

観光地周辺の国道の主な地点（9～10ページの合計30区間の単純平均）

	H30お盆期間 (①)	年平均 (②)	年平均との比率①/②
日平均交通量	28,900 台/日	26,500 台/日	109%

(参考)

○年平均からの増加率1位：一般国道32号 徳島県三好市山城町(祖谷のかずら橋周辺) 210%(8月16日)

3. トピック

1. 高速道路区間の交通動向 (関連資料 3ページ)
2. E1A新名神高速道路の開通効果 (関連資料 4ページ)

各地域別の交通状況につきましては、各道路会社の公表資料をご覧ください。

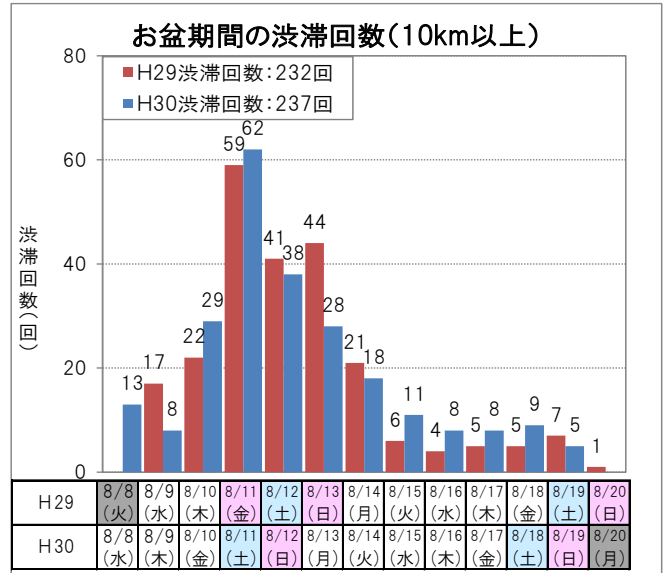
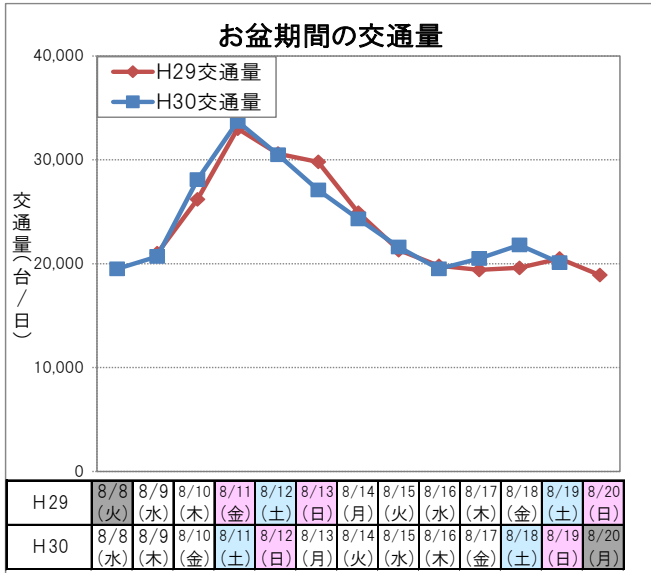
同時発表 (資料配布)	国土交通記者会、国土交通省建設専門紙記者会、国土交通省交通運輸記者会、愛知県政記者クラブ、中部地方整備局記者クラブ、中部経済産業記者会、近畿建設記者クラブ、大手前記者クラブ、大阪経済記者クラブ、大阪建設記者クラブ
----------------	--

お問い合わせ先 (マスコミ専用)	<p>高速道路に関することと国道に関すること、お問い合わせ先が異なります。</p> <p><国道に関すること> 国土交通省 道路局 企画課 道路経済調査室 課長補佐 掛井 孝俊 TEL (03)5253-8111 (代表) 37632 (内線) (03)5253-8487 (夜間) FAX (03)5253-1618</p> <p><高速道路に関すること> 東日本高速道路(株) お客さまセンター TEL. (0570)024-024(ナビダイヤル) 上記電話をご利用できない場合 TEL. (03)5338-7524 【幹事】中日本高速道路(株) お客さまセンター TEL. (0120)922-229(フリーダイヤル) 上記電話をご利用できない場合 TEL. (052)223-0333 西日本高速道路(株) お客さまセンター TEL. (0120)924-863(フリーダイヤル) 上記電話をご利用できない場合 TEL. (06)6876-9031 本州四国連絡高速道路(株) お客さま窓口 TEL. (078)291-1033</p>
---------------------	--

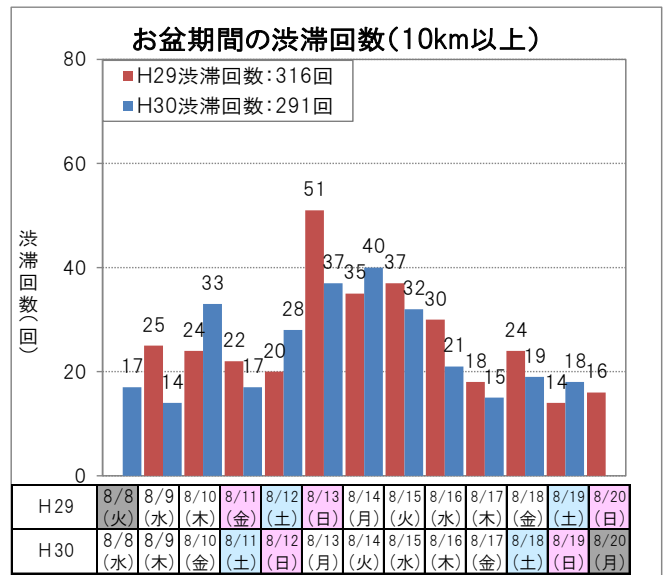
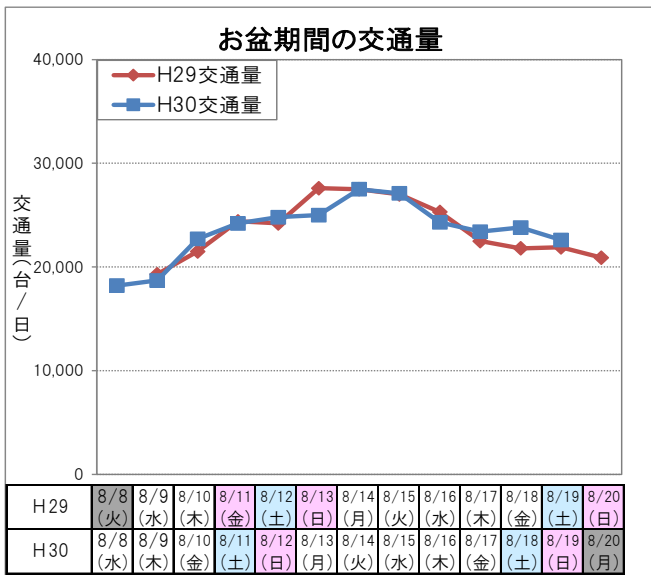
《トピック》 高速道路区間の交通動向

- H30年度 お盆期間の交通量及び渋滞回数のピークは、下り線が8月11日(土)、上り線が8月14日(火)でした。
- 8月9日(木)は台風の影響で、渋滞回数が大幅に減少となりました。

【下り線】



【上り線】



天気

H29	8/8 (火)	8/9 (水)	8/10 (木)	8/11 (金)	8/12 (土)	8/13 (日)	8/14 (月)	8/15 (火)	8/16 (水)	8/17 (木)	8/18 (金)	8/19 (土)	8/20 (日)
東京		晴・雨	曇・雨	曇・雨	雨・晴	晴・雨	曇・雨	大雨・雨	曇	曇・晴	曇・雨	曇・雨	曇
名古屋		晴・曇	晴・雨	大雨・曇	雨・晴	晴・曇	曇・雨	雨	曇	曇・晴	曇・雨	晴・曇	曇・晴
大阪		晴・曇	晴・曇	曇・晴	曇・晴	曇・晴	曇・雨	曇・雨	曇	晴・雨	晴・雨	晴・曇	曇・晴

H30	8/8 (水)	8/9 (木)	8/10 (金)	8/11 (土)	8/12 (日)	8/13 (月)	8/14 (火)	8/15 (水)	8/16 (木)	8/17 (金)	8/18 (土)	8/19 (日)	8/20 (月)
東京	雨	曇・晴	晴・曇	曇・雨	曇・雨	晴・雨	曇・晴	曇・晴	曇・雨	晴・曇	曇・晴	晴	
名古屋	晴	晴	曇・雨	晴・曇	大雨・雨	晴・雨	曇・晴	曇・雨	曇・雨	晴・曇	晴・曇	晴	
大阪	曇	曇	曇・快晴	晴・曇	晴・曇	晴・曇	曇・雨	曇	曇	晴	曇・晴	晴	

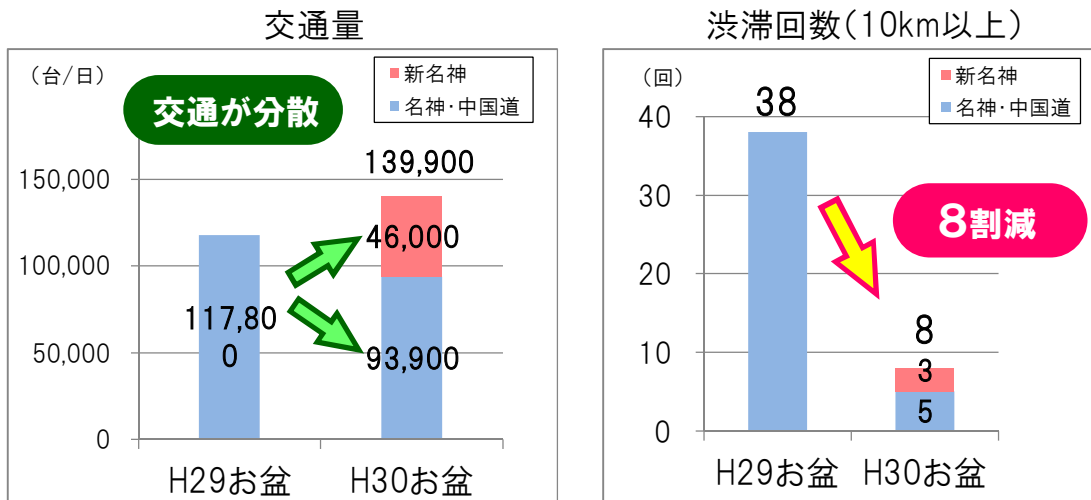
《ピック2》 E1A新名神高速道路の開通効果

- 新名神(高槻JCT・IC～神戸JCT)の開通により、名神・中国道の交通が分散
 【交通量】 H29お盆 名神・中国道:117,800(台/日)
 ⇒H30お盆 新名神:46,000(台/日)+名神・中国道:93,900(台/日) (計139,900(台/日))
- 渋滞回数が8割減少
 【渋滞回数(10km以上)】 H29お盆 38回 ⇒ H30お盆 8回
- 20km以上を超える渋滞も減少し、渋滞規模が縮小
 【渋滞回数(20km以上)】 H29お盆 8回 ⇒ H30お盆 2回

■位置図



■新名神開通後の交通量・渋滞回数



■10km以上の渋滞回数 (渋滞長別内訳)

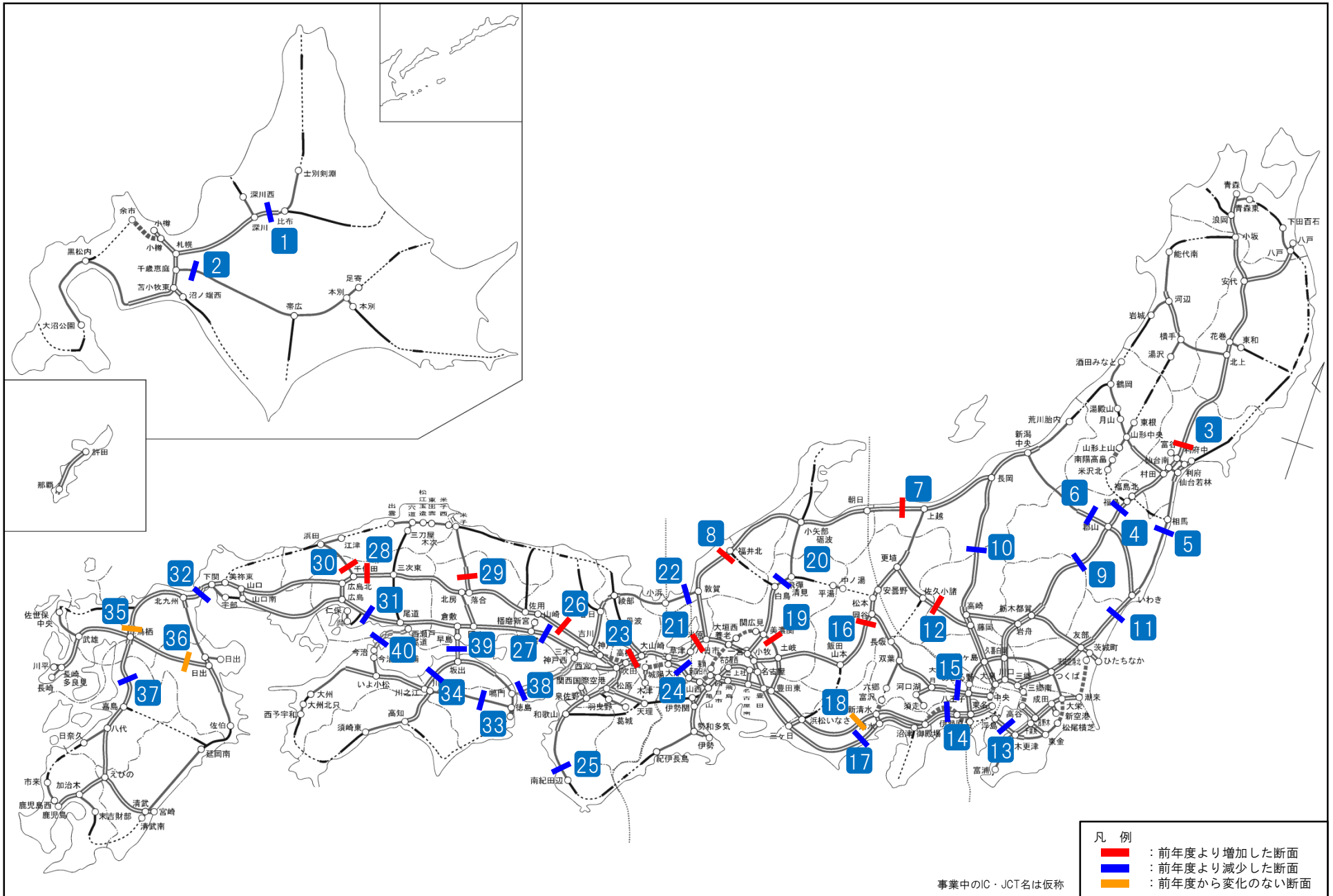
渋滞長	H29お盆	⇒	H30お盆
30km以上	2	⇒	0
20～29km	6	⇒	2
10～19km	30	⇒	6
10km以上計	38	⇒	8

新名神：新名神(高槻JCT・IC～神戸JCT)の集計

名神・中国道：名神(高槻JCT・IC～吹田JCT)および中国道(吹田JCT～神戸JCT)の集計

全国の高速道路の主な区間 - 集計地点

(図の路線名・区間名は、前頁を参照)

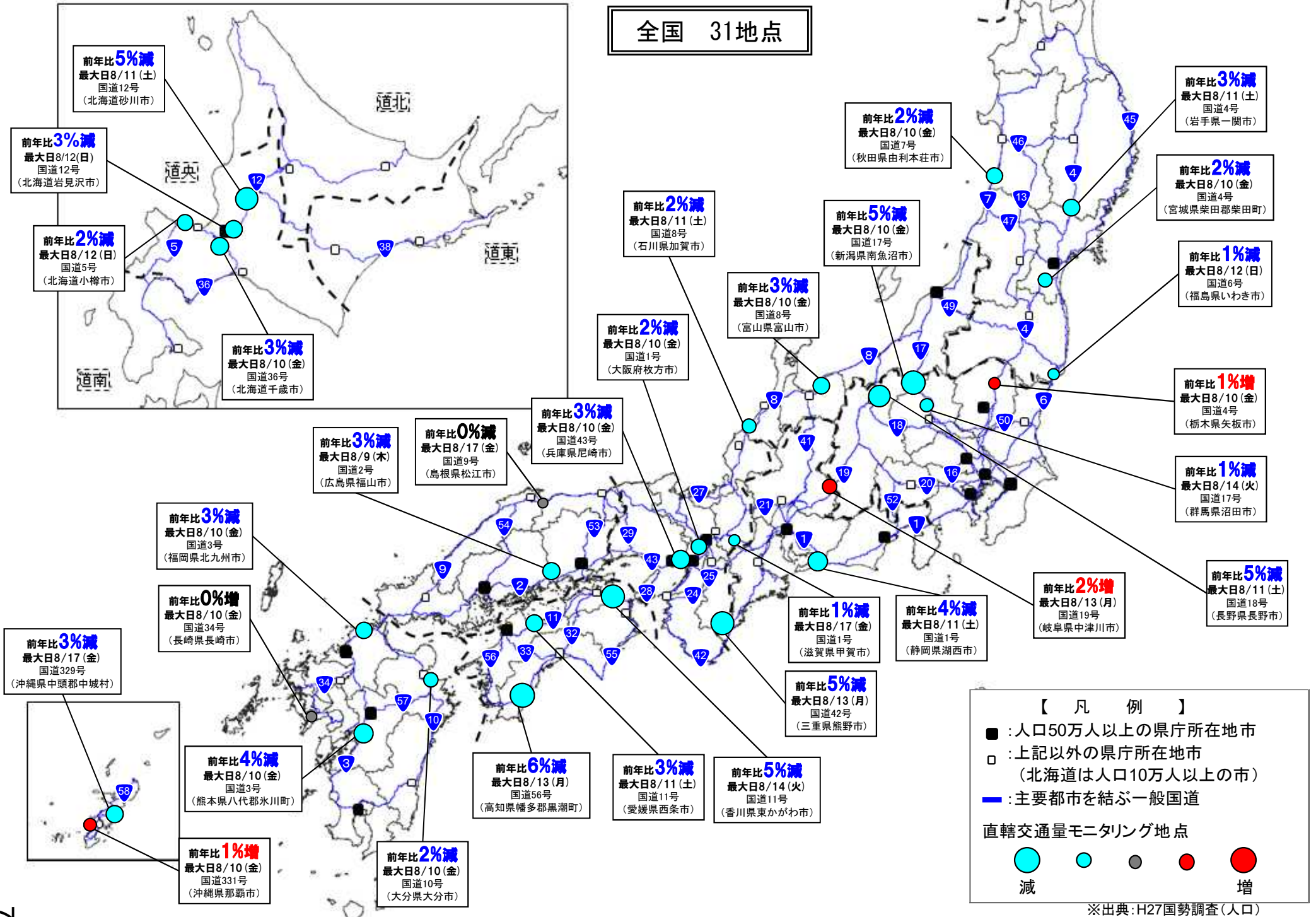


平成30年度 お盆期間の日平均交通量（全国の高速道路の主な区間）

*交通量は、ETC車以外も含む全車種合計の断面交通量（トラフィックカウンター〔道路に備え付けられている交通量（概数）の自動計測装置〕等）による速報値を100台単位で表示

No	区分	都道府県名	路線名	箇所名	平成30年① (台/日) 8月8日(水) ～ 8月19日(日) (12日間平均)	平成29年② (台/日) 8月9日(水) ～ 8月20日(日) (12日間平均)	対 前年度 同期比 ①/②	平成30年 お盆 最大日交通量 (台/日)		
1	北海道	北海道	E5道央道	深川～旭川鷹栖	18,800	19,700	95%	8月12日	28,800	(対昨年比92%)
2		北海道	E38道東道	千歳恵庭JCT～千歳東	11,100	11,400	97%	8月12日	18,300	(対昨年比95%)
3	東北	宮城県	E4東北道	富谷JCT～大和	61,700	60,500	102%	8月11日	75,400	(対昨年比104%)
4		福島県	E4東北道	福島西～福島松川スマート	65,600	65,900	100%	8月11日	85,300	(対昨年比107%)
5		福島県	E6常磐道	南相馬鹿島スマート～南相馬	17,800	17,900	99%	8月11日	21,800	(対昨年比86%)
6		福島県	E49磐越道	磐梯熱海～猪苗代磐梯高原	24,500	24,800	99%	8月12日	31,300	(対昨年比97%)
7	北陸	新潟県	E8北陸道	親不知～糸魚川	26,100	25,900	101%	8月11日	37,000	(対昨年比96%)
8		福井県	E8北陸道	福井～鯖江	48,900	48,400	101%	8月11日	60,800	(対昨年比99%)
9	関東	栃木県・福島県	E4東北道	那須～白河	56,900	57,400	99%	8月12日	73,600	(対昨年比99%)
10		群馬県・新潟県	E17関越道	水上～湯沢	33,800	33,900	100%	8月12日	48,800	(対昨年比98%)
11		茨城県	E6常磐道	高萩～北茨城	38,600	39,700	97%	8月11日	56,000	(対昨年比98%)
12		群馬県	E18上信越道	松井田妙義～碓氷軽井沢	53,600	53,300	101%	8月12日	64,700	(対昨年比93%)
13		神奈川県・千葉県	CA東京湾アクアライン	川崎浮島JCT～海ほたるPA	54,100	55,900	97%	8月12日	61,900	(対昨年比91%)
14		神奈川県	E1東名	秦野中井～大井松田	132,800	134,300	99%	8月11日	148,400	(対昨年比100%)
15		神奈川県・山梨県	E20中央道	相模湖～上野原	77,000	77,700	99%	8月10日	88,900	(対昨年比97%)
16		長野県	E19中央道	岡谷JCT～伊北	55,400	53,800	103%	8月11日	69,400	(対昨年比101%)
17	東海	静岡県	E1東名	静岡～焼津	62,600	63,700	98%	8月11日	84,300	(対昨年比108%)
18		静岡県	E1A新東名	新静岡～静岡SAスマート	70,500	70,800	100%	8月10日	80,000	(対昨年比91%)
19		岐阜県	C3東海環状道	土岐南多治見～土岐JCT	28,200	27,500	103%	8月14日	33,300	(対昨年比94%)
20		岐阜県	E41東海北陸道	白鳥～高鷲	20,900	21,400	98%	8月13日	25,300	(対昨年比91%)
21	近畿	滋賀県	E1名神	彦根～八日市	75,000	73,500	102%	8月11日	93,500	(対昨年比100%)
22		福井県	E27舞鶴若狭道	若狭美浜～若狭三方	13,100	14,100	93%	8月12日	17,000	(対昨年比79%)
23		京都府・大阪府	E1名神	大山崎JCT～高槻JCT	146,900	134,700	109%	8月10日	166,300	(対昨年比115%)
24		滋賀県	E1A新名神	甲南～信楽	66,500	68,400	97%	8月11日	77,000	(対昨年比100%)
25		和歌山県	E42阪和道	みなべ～南紀田辺	21,400	22,100	97%	8月11日	26,600	(対昨年比100%)
26		兵庫県	E2A中国道	加西～福崎	37,800	36,400	104%	8月11日	58,400	(対昨年比110%)
27		兵庫県	E2山陽道	加古川北～山陽姫路東	63,700	64,300	99%	8月10日	74,300	(対昨年比97%)
28	中国	広島県	E2A中国道	三次～高田	21,900	20,700	106%	8月11日	37,500	(対昨年比115%)
29		岡山県	E73米子道	久世～湯原	19,700	19,400	102%	8月12日	27,100	(対昨年比96%)
30		広島県	E74浜田道	千代田JCT～大朝	9,900	9,300	106%	8月12日	15,400	(対昨年比93%)
31		広島県	E2山陽道	高屋JCT～西条	64,200	65,500	98%	8月11日	73,200	(対昨年比94%)
32		山口県・福岡県	E2A関門橋	下関～門司港	60,400	63,000	96%	8月11日	79,200	(対昨年比94%)
33	四国	徳島県	E32徳島道	土成～脇町	16,900	17,300	98%	8月11日	23,400	(対昨年比93%)
34		香川県	E11高松道	さぬき豊中～大野原	33,500	35,100	95%	8月11日	42,700	(対昨年比91%)
35	九州	福岡県	E3九州道	太宰府～筑紫野	120,300	120,600	100%	8月10日	137,600	(対昨年比104%)
36		大分県	E34大分道	九重～湯布院	22,500	22,600	100%	8月12日	29,500	(対昨年比95%)
37		熊本県	E3九州道	菊水～植木	55,800	56,800	98%	8月11日	69,400	(対昨年比96%)
38	本四道路	兵庫県・徳島県	E28神戸淡路鳴門道	淡路島南～鳴門北	43,500	44,500	98%	8月11日	59,700	(対昨年比96%)
39		岡山県・香川県	E30瀬戸中央道	児島～坂出北	34,700	35,600	97%	8月11日	45,900	(対昨年比88%)
40		広島県・愛媛県	E76西瀬戸道	生口島南～大三島	12,400	13,400	93%	8月12日	17,400	(対昨年比84%)

■全国の国道の主な地点(前年比)



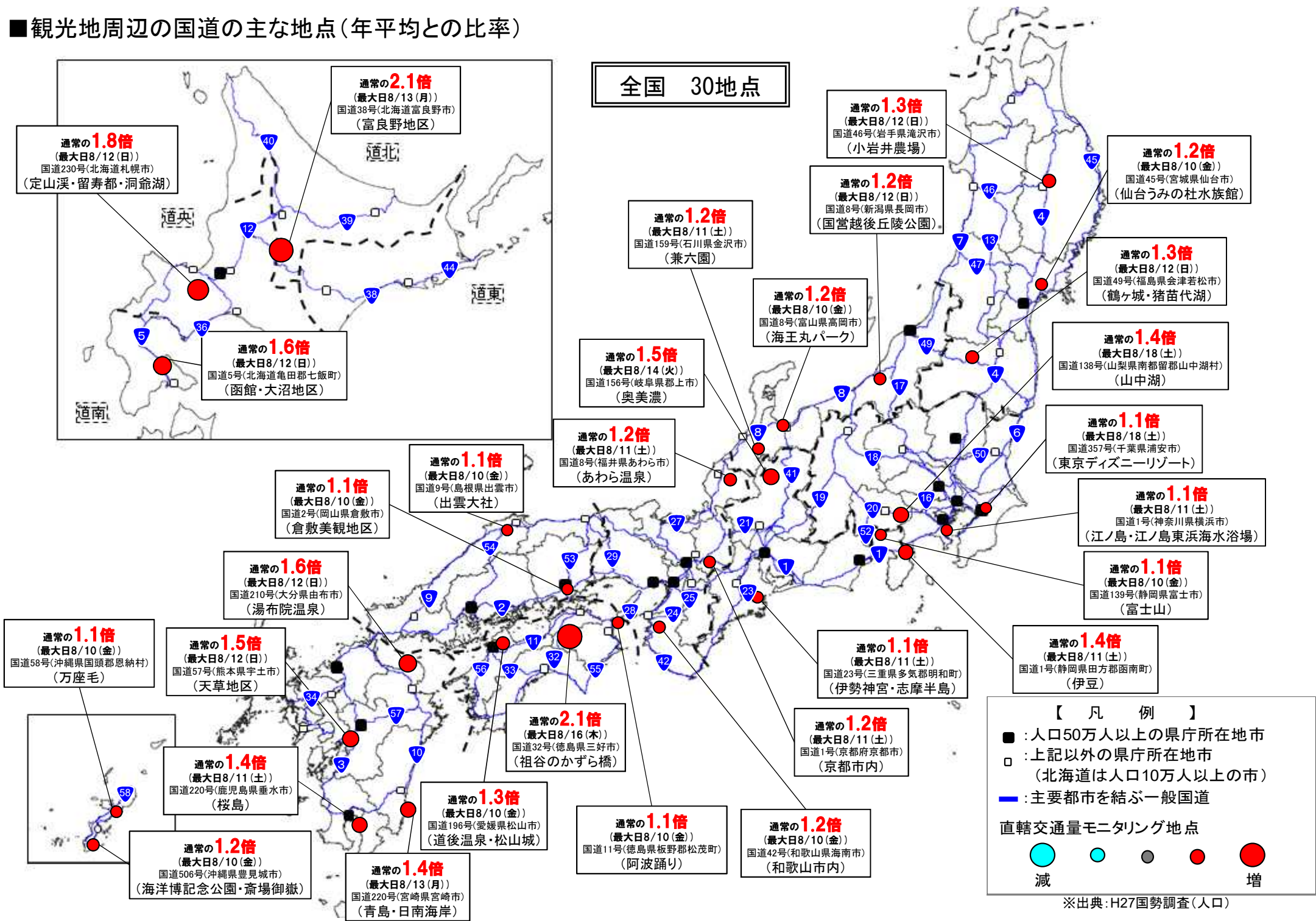
平成30年 お盆期間の日平均交通量(全国の国道の主な地点)

区分	都道府県名	路線名	箇所名	お盆期間平均※1			お盆期間最大日			
				H30 (台/日)	H29 (台/日)	対前年比	H30 (台/日)	年平均 (台/日)	年平均との比率	
北海道		一般国道5号	小樽市蘭島	20,300	20,800	98%	8/12(日)	24,000	15,700	153%
		一般国道12号	砂川市空知太西1条4丁目	25,100	26,400	95%	8/11(土)	28,300	22,400	127%
		一般国道36号	千歳市上長都	39,800	41,100	97%	8/10(金)	42,800	37,700	114%
		一般国道12号	岩見沢市上幌向町南1条2丁目	25,900	26,700	97%	8/12(日)	31,600	21,000	150%
東北	岩手県	一般国道4号	一関市山目	17,400	17,900	97%	8/11(土)	20,300	16,000	127%
	宮城県	一般国道4号	柴田郡柴田町四日市場	45,600	46,400	98%	8/10(金)	52,800	45,900	115%
	秋田県	一般国道7号	由利本荘市石脇	23,700	24,300	98%	8/10(金)	27,000	22,800	119%
	福島県	一般国道6号	いわき市勿来町	18,500	18,600	99%	8/12(日)	20,200	17,700	114%
関東	栃木県	一般国道4号	矢板市土屋	31,900	31,700	101%	8/10(金)	35,800	31,400	114%
	群馬県	一般国道17号	沼田市恩田町	14,900	15,100	99%	8/14(火)	16,000	14,100	113%
	長野県	一般国道18号	長野市西和田	20,500	21,500	95%	8/11(土)	21,500	21,300	101%
北陸	新潟県	一般国道17号	南魚沼市六日町	15,700	16,600	95%	8/10(金)	17,400	15,900	109%
	富山県	一般国道8号	富山市水橋	33,600	34,500	97%	8/10(金)	37,000	33,100	112%
	石川県	一般国道8号	加賀市熊坂町	23,700	24,100	98%	8/11(土)	27,100	20,700	131%
中部	岐阜県	一般国道19号	中津川市山口前野	17,200	16,900	102%	8/13(月)	19,100	14,300	133%
	静岡県	一般国道1号	湖西市白須賀	33,400	34,700	96%	8/11(土)	36,300	33,400	109%
	三重県	一般国道42号	熊野市有馬町	16,600	17,500	95%	8/13(月)	19,000	14,800	128%
近畿	滋賀県	一般国道1号	甲賀市土山町	17,800	17,900	99%	8/17(金)	19,800	16,400	121%
	大阪府	一般国道1号	枚方市山之北町	63,500	64,900	98%	8/10(金)	70,600	65,000	109%
	兵庫県	一般国道43号	尼崎市東本町	56,600	58,500	97%	8/10(金)	66,700	57,600	116%
中国	島根県	一般国道9号	松江市東出雲町	21,200	21,200	100%	8/17(金)	23,000	20,900	110%
	広島県	一般国道2号	福山市大門町	30,000	30,900	97%	8/9(木)	34,100	33,600	101%
四国	香川県	一般国道11号	東かがわ市引田町	10,800	11,400	95%	8/14(火)	12,600	10,400	121%
	愛媛県	一般国道11号	西条市丹原町	14,300	14,700	97%	8/11(土)	15,500	13,900	111%
	高知県	一般国道56号	幡多郡黒潮町浮鞭	13,300	14,100	94%	8/13(月)	15,900	10,100	158%
九州	福岡県	一般国道3号	北九州市八幡西区皇后崎	33,300	34,200	97%	8/10(金)	37,300	33,300	112%
	長崎県	一般国道34号	長崎市本河内町	40,000	39,900	100%	8/10(金)	45,100	40,000	113%
	熊本県	一般国道3号	八代郡氷川町野津	23,100	24,000	96%	8/10(金)	25,000	21,500	116%
	大分県	一般国道10号	大分市生石	67,700	68,900	98%	8/10(金)	74,300	65,900	113%
沖縄県		一般国道329号	中頭郡中城村久場	34,300	35,300	97%	8/17(金)	36,700	34,100	108%
		一般国道331号	那覇市小禄	33,700	33,300	101%	8/10(金)	36,200	31,900	114%
平均				28,500	29,200	98%	8/10(金)	30,900 ※2	27,500	112%

※1 H30は8/8～8/19、H29は8/9～8/20の平均値

※2 期間中の全国(31箇所)平均の日別平均交通量の最大値

■観光地周辺の国道の主な地点(年平均との比率)



【凡例】

- : 人口50万人以上の県庁所在地市
- : 上記以外の県庁所在地市 (北海道は人口10万人以上の市)
- : 主要都市を結ぶ一般国道

直轄交通量モニタリング地点

● (赤) : 増
● (青) : 減

※出典:H27国勢調査(人口)

平成30年 お盆期間の日平均交通量(観光地周辺の国道の主な地点)

区分	都道府県名	路線名	箇所名	付近の観光地等	お盆期間平均 ^{※1}			お盆期間最大日			
					H30 (台/日)	H29 (台/日)	対前年比	H30 (台/日)	年平均 (台/日)	年平均との比率	
北海道		一般国道38号	富良野市字山部	富良野地区	8,700	9,300	94%	8/13(月)	11,700	5,700	206%
		一般国道5号	亀田郡七飯町字峠下	函館・大沼地区	31,200	30,800	101%	8/12(日)	36,300	22,400	162%
		一般国道230号	札幌市南区小金湯	定山溪・留寿都・洞爺湖	21,500	22,300	96%	8/12(日)	28,200	15,300	184%
東北	岩手県	一般国道46号	滝沢市大釜中道	小岩井農場	29,100	28,500	102%	8/12(日)	33,300	26,200	127%
	宮城県	一般国道45号	仙台市宮城野区扇町	仙台うみの杜水族館	39,300	38,700	102%	8/10(金)	48,800	42,100	116%
	福島県	一般国道49号	会津若松市河東町	鶴ヶ城・猪苗代湖	20,000	20,100	100%	8/12(日)	22,100	17,700	125%
関東	神奈川県	一般国道1号	横浜市戸塚区原宿	江ノ島、江ノ島東浜海水浴場	63,400	62,300	102%	8/11(土)	69,500	62,000	112%
	千葉県	一般国道357号	浦安市富岡	東京ディズニーリゾート	57,300	60,400	95%	8/18(土)	66,900	60,200	111%
	山梨県	一般国道138号	南都留郡山中湖村山中	山中湖	16,900	16,400	103%	8/18(土)	18,500	12,900	144%
北陸	新潟県	一般国道8号	長岡市関原町	国営越後丘陵公園	20,400	21,300	96%	8/12(日)	22,200	19,100	116%
	富山県	一般国道8号	高岡市石瀬	海王丸パーク	35,100	35,300	99%	8/10(金)	39,700	33,800	117%
	石川県	一般国道159号	金沢市小坂町	兼六園	34,400	34,300	100%	8/11(土)	36,300	31,400	116%
中部	岐阜県	一般国道156号	郡上市八幡	奥美濃	17,800	17,200	103%	8/14(火)	22,000	14,900	148%
	静岡県	一般国道1号	田方郡函南町上沢	伊豆	19,100	19,900	96%	8/11(土)	22,400	16,300	137%
	静岡県	一般国道139号	富士市天間	富士山	41,900	43,300	97%	8/10(金)	46,200	41,600	111%
	三重県	一般国道23号	多気郡明和町大淀	伊勢神宮、志摩半島	34,500	34,500	100%	8/11(土)	36,800	32,400	114%
近畿	福井県	一般国道8号	あわら市熊坂	あわら温泉	15,400	15,800	97%	8/11(土)	16,900	13,700	123%
	京都府	一般国道1号	京都市山科区音羽前田町	京都市内	56,600	56,800	100%	8/11(土)	59,600	51,800	115%
	和歌山県	一般国道42号	海南市冷水	和歌山市内	24,900	25,400	98%	8/10(金)	28,300	24,100	117%
中国	島根県	一般国道9号	出雲市斐川町	出雲大社、島根ワイナリー	22,500	22,300	101%	8/10(金)	24,000	21,700	111%
	岡山県	一般国道2号	倉敷市片島	倉敷美観地区	32,000	35,300	91%	8/10(金)	34,200	30,600	112%
四国	徳島県	一般国道32号	三好市山城町	祖谷のかずら橋	8,000	7,400	108%	8/16(木)	10,900	5,200	210%
	愛媛県	一般国道196号	松山市福角町	道後温泉、松山城	23,400	23,900	98%	8/10(金)	25,400	19,800	128%
	徳島県	一般国道11号	板野郡松茂町中喜来	阿波踊り	43,900	45,300	97%	8/10(金)	46,800	40,800	115%
九州	熊本県	一般国道57号	宇土市塩屋	天草	21,600	21,400	101%	8/12(日)	25,900	17,300	150%
	大分県	一般国道210号	由布市湯布院町川西	由布院温泉	9,200	9,300	99%	8/12(日)	11,300	7,100	160%
	宮崎県	一般国道220号	宮崎市大字加江田	青島、日南海岸	25,700	28,000	92%	8/13(月)	31,500	22,300	141%
	鹿児島県	一般国道220号	垂水市新城字宮脇	桜島	15,600	15,900	98%	8/11(土)	18,800	13,200	143%
沖縄県	一般国道58号	国頭郡恩納村仲泊	万座毛	30,000	31,100	96%	8/10(金)	32,000	28,100	114%	
	一般国道506号	豊見城市金良	海洋博記念公園、斎場御嶽	48,100	47,700	101%	8/10(金)	54,100	45,900	118%	
平均					28,900	29,300	99%	8/10(金)	30,700 ^{※2}	26,500	116%

※1 H30は8/8～8/19、H29は8/9～8/20の平均値

※2 期間中の全国(30箇所)平均の日別平均交通量の最大値