

平成30年4月25日
道路局 国道・技術課



「道の駅」の第49回登録について

～今回11駅が登録され、1,145駅となります～

「道の駅」は、平成5年に創設された制度で、市町村等からの申請に基づき、国土交通省道路局で登録を行っております。

今回、市町村から11駅の申請があり、登録を行いました。

今回の登録により、全国の「道の駅」は、1,145駅となります。

「道の駅」は、道路利用者への安全で快適な道路交通環境の提供及び地域の振興に寄与することを目的とし、これまでに1,134駅が登録されています。

今回申請のあった11駅については、道路利用者への駐車場・トイレの提供や道路・地域に関する情報の提供など、道の駅としての機能を備えており、本日、新たに登録を行うものです。

※登録されている「道の駅」の一覧については、以下のURLを参照ください。

<http://www.mlit.go.jp/road/Michi-no-Eki/list.html>

[問い合わせ先]

道路局 国道・技術課 課長補佐 西野 毅 (内線 37842)

課長補佐 大場 慎治 (内線 37862)

代表：03-5253-8111

直通：03-5253-8492 FAX：03-5253-1620

新たに「道の駅」に登録する箇所一覧（11箇所）



都道府県	申請者	駅名	設置箇所	路線名	道路種別	整備手法	オープン予定
北海道	びえいちよう 美瑛町	びえい ^{しろがね} 「白金ビルケ」	ほっかいどうかみかわぐんびえいちよう 北海道上川郡美瑛町 あざびえいげんや 字美瑛原野7514-1	一般道道 とちだけおんせんびえい 十勝岳温泉美瑛線	道道	単独	H30年度
秋田県	おがし 男鹿市	おが	あきたけんおがしふながわみなとふながわ 秋田県男鹿市船川港船川 あざしんはまちよう 字新浜町1番地19	市道 しんはまちよう・そとがさわ 新浜町・外ヶ沢線	市道	単独	H30年度
長野県	みなみみのわむら 南箕輪村	おおしぼこうげん 大芝高原	ながのけんかみいなくん 長野県上伊那郡 みなみみのわむら 南箕輪村2358番地5	村道3134号	村道	単独	H30年度
長野県	うるぎむら 売木村	みなみしんしゅう 南信州 うるぎ	ながのけんしもしいなぐんうるぎむら 長野県下伊那郡売木村 543番地1	主要地方道 あなんねば 阿南根羽線	主要地方道	単独	H30年度
長野県	おおしかむら 大鹿村	かぶき さと おおしか 歌舞伎の里大鹿	ながのけんしもしいなぐんおおしかむら 長野県下伊那郡大鹿村 おおあざおおかわら 大字大河原390	国道152号	補助国道	単独	H30年度
長野県	いくさむら 生坂村	いくさかの郷 ^{さと}	ながのけんひがしちくまくん 長野県東筑摩郡 いくさむら 生坂村5204番地1	かみいくさかしの 上生坂信濃 まつかわていしやば 松川停車場線	県道	一体	H30年度
奈良県	あすかむら 明日香村	あすか 飛鳥	ならけんたかいちぐんあすかむら 奈良県高市郡明日香村 おおあざこし 大字越6番2	国道169号	補助国道	単独	H30年度
徳島県	みまし 美馬市	みまの里 ^{さと}	とくしまけんみましみまちよう 徳島県美馬市美馬町 あざがんしょうじ 字願勝寺72番地	主要地方道 なるとけだ 鳴門池田線	主要地方道	一体	H30年度
愛媛県	いよし 伊予市	なかやま	えひめけんいよしなかやまちよう 愛媛県伊予市中山町 なかやまね 中山子271番地	国道56号	直轄国道	単独	H30年度
熊本県	あまくさし 天草市	さきつ 崎津	くまもとけんあまくさしかわうらまち 熊本県天草市河浦町 さきつ 崎津1117番地10	市道 こじま・こたかはま 小島・小高浜線	市道	単独	H30年度
鹿児島県	たるみずし 垂水市	たるみずはまびら	かごしまけんたるみずし 鹿児島県垂水市 はまびら 浜平2036番地6	国道220号	直轄国道	一体	H30年度

注1) 道の駅の整備手法には、道路管理者と市町村長等で整備する「一体型」と市町村で全て整備を行う「単独型」の2種類あり、上表「整備手法」欄では、「単独」「一体」と記載しています。

「道の駅」第49回登録箇所 (11箇所)



しろがね

道の駅「びえい「白金ビルケ」」

◆路線名：一般道道十勝岳温泉美瑛線
とちだけおんせん びえい

◆所在地：北海道上川郡美瑛町字美瑛原野7514-1
ほっかいどう かみかわぐんびえいちょうあざびえい げんや

◆面積および施設等

・面積：15,879㎡

・施設：駐車場98台、トイレ20器、観光案内コーナー、レストラン、
展示コーナー、芝生広場、物販コーナー、情報提供コーナー、休憩コーナー、
更衣室（サイクル対応、シャワー完備）

・整備手法：単独型

◆オープン予定：平成30年度

◆特徴

・コンシェルジュを常駐させ、美瑛町の「美しい丘の観光情報」、十勝岳近郊の「山岳地域の観光情報」や「十勝岳火山エリア情報」を発信するとともに大雪山国立公園に面した地域の魅力を発信し、広域観光を推進

・サイクリング、登山等のニューツーリズムに対応した拠点施設

・レストラン、物販スペースにおける特産品提供による地域の魅力発信

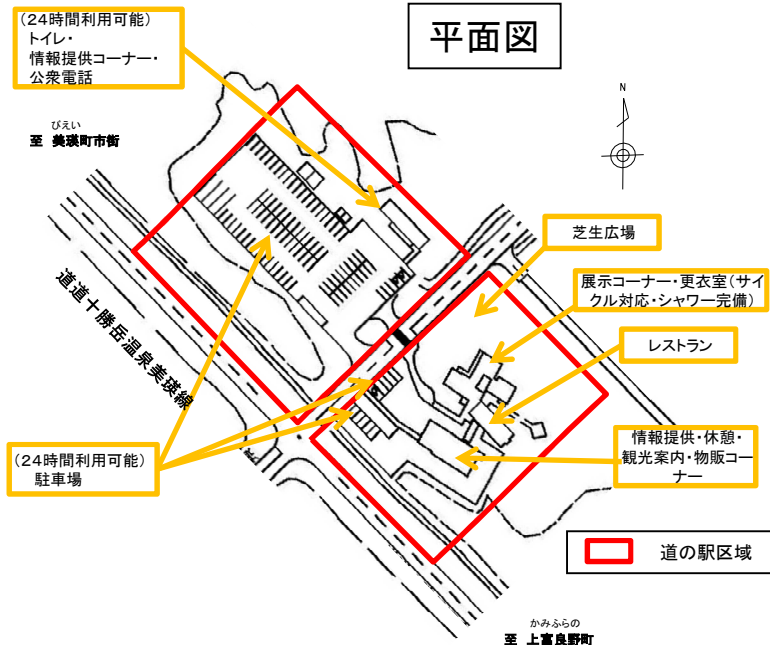
イメージパース



位置図



平面図



位置図



道の駅「おが」

◆路線名：市道新浜町・外ヶ沢線
しんはまちょう・そとがさわ

◆所在地：秋田県男鹿市船川港船川字新浜町1番地19
あきたけん おがし ふながわみなとふながわあざしんはまちょう

◆面積および施設等

・面積：約14,100㎡

・施設：駐車場158台、トイレ22器、農水産物・特産品直売施設、農水産物加工施設、レストラン、軽食販売スペース、総合案内カウンター、急速冷凍設備棟、道路情報・観光情報提供スペース、無料休憩施設、EV急速充電器1器、サイクルステーション、授乳室、コインシャワー室

・整備手法：単独型

◆オープン予定：平成30年度

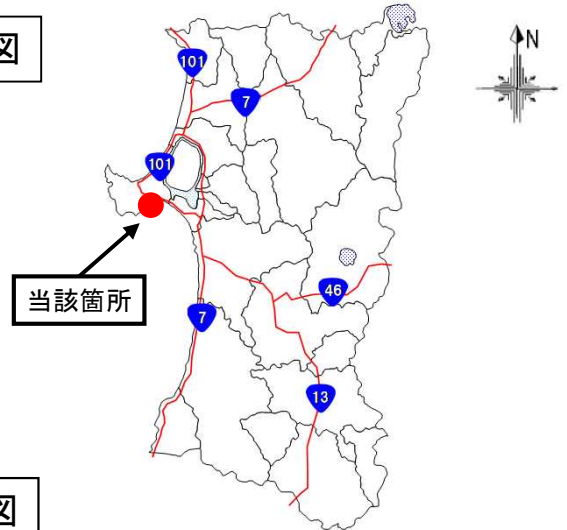
◆特徴

- ・男鹿国定公園の指定を受けた貴重な自然景観やジオパーク、国指定無形民俗文化財「男鹿のナマハゲ」等、多彩な観光資源を有する「男鹿半島」に立地。
おがはんとう
- ・JR男鹿線の終着駅「男鹿駅」・重要港湾船川港ふながわこうに近接した立地的特徴を生かし、鉄道・港湾と連携し、国内外からの観光誘客を強化。
- ・半島周遊観光のゲートウェイ、広域周遊観光の拠点として、多様な周遊形態に対応した情報を広く発信。
- ・男鹿半島特産の海産物、農産物をはじめとした特色ある地域食材の販売・提供、特産品の開発により、6次産業化を推進。

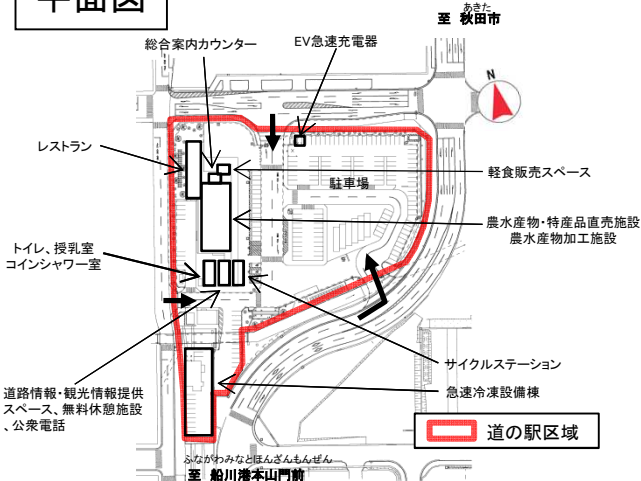
イメージパース



位置図



平面図



位置図



出典：国土地理院ウェブサイト
<http://www.gsi.go.jp/>

この地図は、国土地理院長の承認を得て、同院発行の電子地図(タイル)を複製したものである。(承認番号平29情複、第33号)

道の駅「大芝高原」

おおしばこうげん

◆路線名：村道3134号

ながのけん かみいなくん みなみみのわむら

◆所在地：長野県上伊那郡南箕輪村2358番地5

◆面積および施設等

- ・面積：17,200㎡
- ・施設：駐車場223台、トイレ11器、農産物直売所、農産物加工販売所、体験交流施設、公園広場、軽食喫茶、温泉足湯、休憩コーナー、情報提供コーナー、管理事務所、情報コーナー
- ・整備手法：単独型

◆オープン予定：平成30年度

◆特徴

しんしゅうおおしばこうげん

- ・村の6次産業化の基幹施設である「信州大芝高原味工房」を活用し、地元農産物を活用した手作りジェラート、パン、味噌等の加工販売の推進や、地元そば粉を使いフランスブルターニュ地方の伝統料理を専門とする都市圏店舗と提携したガレットを提供。
- ・公園広場、日帰り温泉施設、スポーツ施設、アスレチック、森林セラピーロード等に隣接し、豊かな自然の中での憩いと癒しの場を来場者へ提供。
- ・村の地域防災計画に位置づけられている大芝公園の機能を災害時に最大限活用。
(指定避難所、指定避難場所、物資輸送拠点、災害時広域ヘリポート、非常用水源等)

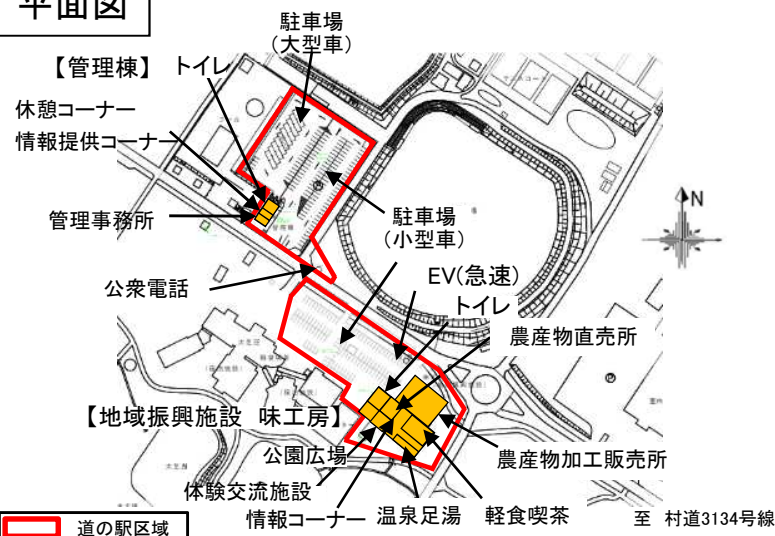
イメージパース



位置図



平面図



位置図



道の駅「南信州 うるぎ」

みなみしんしゅう

- ◆路線名：主要地方道阿南根羽線
しゅうちほうどう あなんねばせん
- ◆所在地：長野県下伊那郡売木村543番地1
ながのけん しもいなぐん うるぎむら
- ◆面積および施設等
 - ・面積：5, 198㎡
 - ・施設：駐車場29台、トイレ4器、観光案内所、休憩コーナー
レストラン、農産物直売所、食品加工所、ふるさと資料館
 - ・整備手法：単独型
- ◆オープン予定：平成30年度
- ◆特徴

- ・東海・愛知県尾張・西三河地方から訪れる方の信州新野千石平との棲み分けを考えた観光窓口として、周辺に点在するキャンプ場や温泉などの観光地の情報を提供。
- ・特産品販売やレストランがあるため地元農産物を活かしたつま草料理、ジビエ等を提供。
- ・季節毎の地のイベントを開催し、地域活力の拠点施設を創出。

施設全景



位置図



平面図



位置図



かぶき さと おおしか 道の駅「歌舞伎の里大鹿」

◆路線名：一般国道152号

ながのけんしもいなぐんおおしかむらおおあざおおかわら

◆所在地：長野県下伊那郡大鹿村大字大河原390番地

◆面積および施設等

- ・面積：4,090㎡
- ・施設：駐車場41台、トイレ13器、農産物直売所、農産物加工施設、商業施設、レストラン、フードコート、休憩コーナー、情報提供コーナー、観光案内コーナー、子ども広場、非常用電源、貯水槽、非常用井戸
- ・整備手法：単独型

◆オープン予定：平成30年度

◆特徴

- ・レストランでは、村内で捕獲したシカやイノシシ等ジビエ料理の提供
- ・村内農産物を利用したジェラートの提供
- ・暮らしの店舗として、生活雑貨、日用品、生鮮食品等の販売

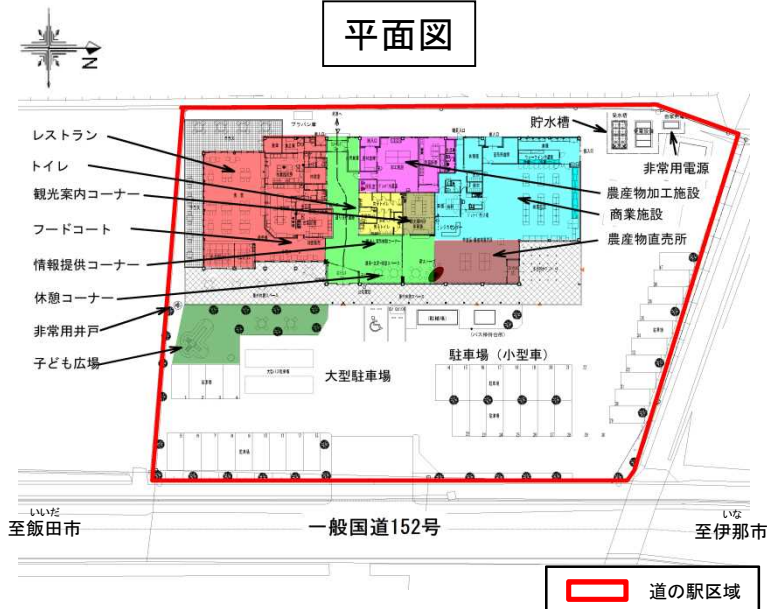
イメージパース



位置図



平面図



位置図



出典：国土地理院ウェブサイト(<http://www.gsi.go.jp/>)

道の駅 さと いくさかの郷

かみいくさかしなのまつかわていしやじょう

◆路線名： 県道275号上生坂信濃松川停車場線

ながのけんひがしちくまぐんいくさかむら

◆所在地： 長野県東筑摩郡生坂村5204番地1

◆面積および施設等

・面積： 6,433㎡

・施設： 駐車場35台、トイレ11器、公衆電話1台、情報提供施設、サイクルステーション、活性化施設(農産物直売所、郷土食の食堂、おやき、お菓子、惣菜、麺類の加工施設、加工体験・研修施設、トイレ、休憩コーナー、情報提供コーナー)

・整備手法： 一体型

◆オープン予定： 平成30年度

◆特徴

・特産品のブドウの「巨峰」と「灰焼きおやき」と地元の農産物の販売をする直売施設、地元の食材を使って調理した食事を提供する郷土食の食堂、直売所で販売するおやき・お菓子・惣菜・麺類等の加工施設の整備。

・休憩と観光イベントの案内・情報提供施設、トイレの整備。

・都市と地域住民との農産物加工体験交流施設、農業研修施設の整備

イメージパース

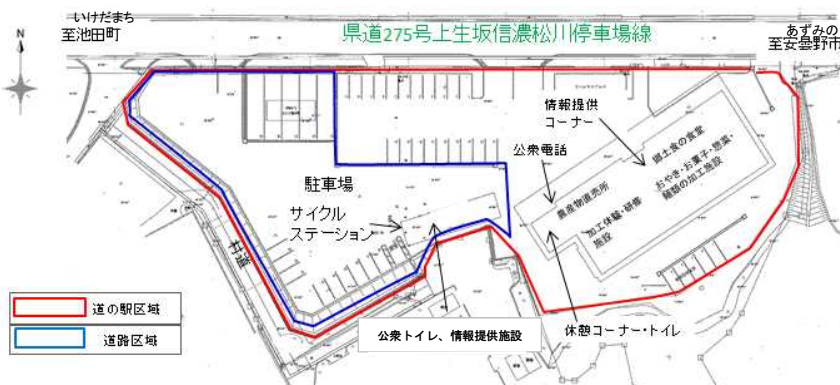


位置図

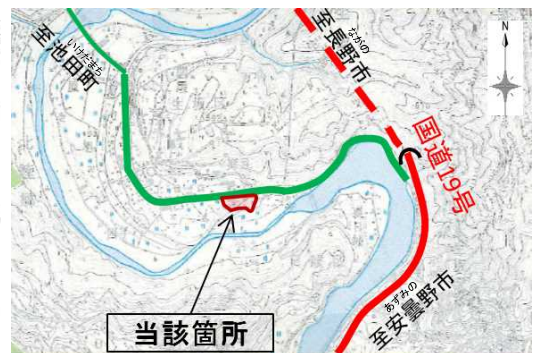
当該箇所



平面図



位置図



出典：国土地理院ウェブサイト(<http://www.gsi.go.jp/>)

道の駅「飛鳥」

◆路線名：一般国道169号

◆所在地：奈良県高市郡明日香村大字越6番2
ならけん たかいちぐんあすかむら おおあごし

◆面積および施設等

- ・面積：8,371㎡
- ・施設：駐車場52台、トイレ18器、休憩・情報コーナー、
 情報提供施設（飛鳥びとの館）、あすか夢販売所
- ・整備手法：単独型

◆オープン予定：平成30年度

◆特徴

- ・明日香村、橿原市、高取町で構成される日本遺産「日本国創成のとき～飛鳥を翔た女性たち」のストーリーを体感できる周遊ルートや移動手段の情報を発信。
- ・「明日香まるごと博物館」を構成する五感《観、感、泊、食、買》を体験できるよう、各施設・団体と情報連携し、マップパネルやモニターによる地域の紹介、観光コンシェルジュによる歴史・文化・イベント等の情報提供、宿泊施設や体験プラン、レンタサイクル等の交通手段の案内を行う、飛鳥地方の総合観光案内拠点。

現況写真



位置図

当該箇所



平面図



位置図

当該箇所



道の駅「みまの里」

- ◆路線名：主要地方道なるといけだ 鳴門池田線とくしまけん みまし みまちょう あざがんしょうじ
- ◆所在地：徳島県美馬市美馬町字願勝寺72番地
- ◆面積および施設等
 - ・面積：9,606㎡
 - ・施設：駐車場68台、トイレ14器、直売所、交流棟、飲食棟、防災倉庫棟
情報提供施設、交流広場
 - ・整備手法：一体型
- ◆オープン予定：平成30年度
- ◆特徴
 - ・地元農林水産物の集出荷システムを活用した産地直売所の設置
 - ・地域野菜を活用した飲食棟（フードコート）の整備（6次産業化の推進）
 - ・地域防災機能の強化を目的に、防災設備を整備

イメージパース

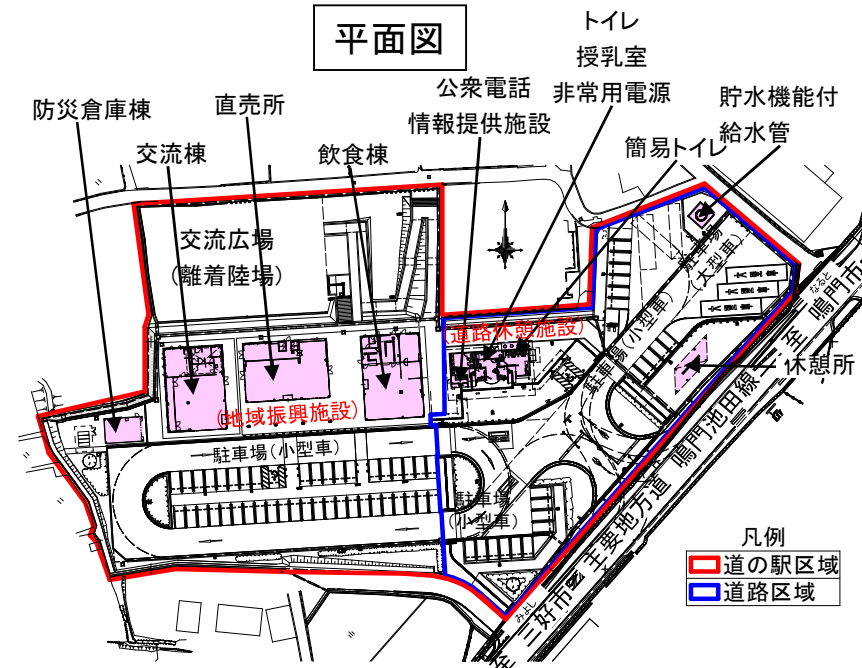


位置図

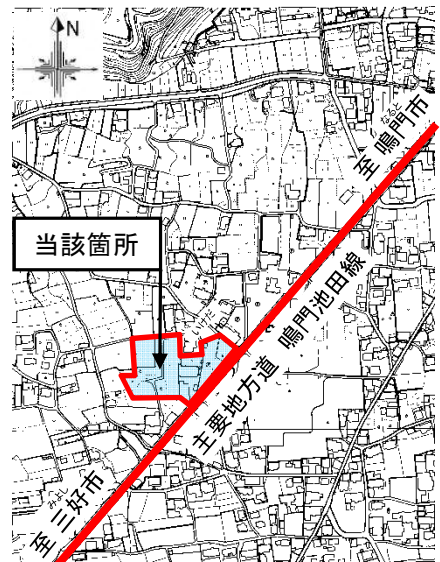


出典：国土地理院ウェブサイト(<http://www.gsi.go.jp/>)

平面図



位置図



道の駅「なかやま」

◆路線名：一般国道56号

◆所在地：愛媛県伊予市中山町中山子271番地
えひめけん いよし なかやまちょう なかやまね

◆面積および施設等

- ・面積：7,307㎡
- ・施設：駐車場51台、トイレ18器、ウッドクラフトセンター、情報提供施設、そば打ち体験道場、木工体験道場、シャベット・大判焼き売り場、休憩コーナー、自動販売機コーナー、防災備蓄倉庫
- ・整備手法：単独型

◆オープン予定：平成30年度

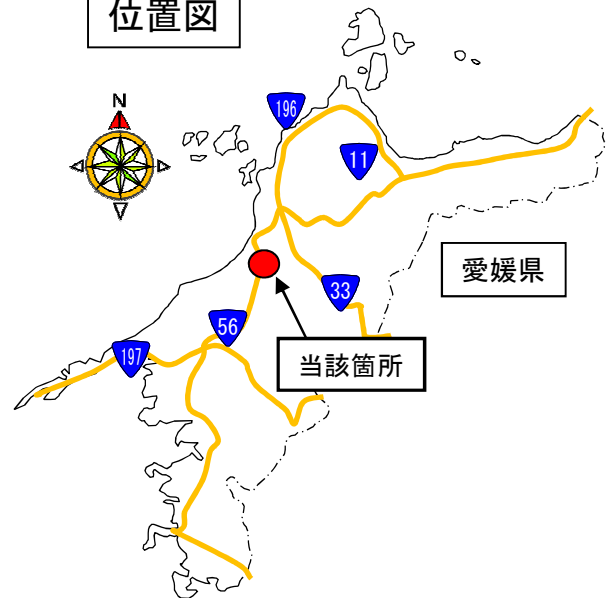
◆特徴

- ・ウッドクラフトセンター内に、地元農産物の直売コーナーを設置。
- ・そば打ち体験、木工体験などの体験型施設を設置。

イメージパース



位置図



平面図



位置図



道の駅「崎津」

◆路線名：市道小島・小高浜線

◆所在地：熊本県天草市河浦町 崎津 1 1 1 7 番地 1 0

◆面積及び施設等

- ・面積：16,514㎡
- ・施設：駐車場56台、トイレ13器、ガイド・展示スペース、総合情報発信コーナー、情報発信・休憩コーナー（24時間）、多目的広場、EV充電器2基、コミュニティセンター、グラウンド
- ・整備手法：単独型

◆オープン：平成30年度

◆特徴

- ・世界文化遺産登録候補の「崎津集落」への観光窓口として、ガイドンス・展示スペース、関連商品販売コーナーの常設。
- ・天草半島周遊観光の窓口として、食・遊・泊の各種情報の提供・発信
- ・コミュニティセンターは、市役所出張所を有し各種行政サービスが受けられるとともに、避難所としての防災機能も有する。

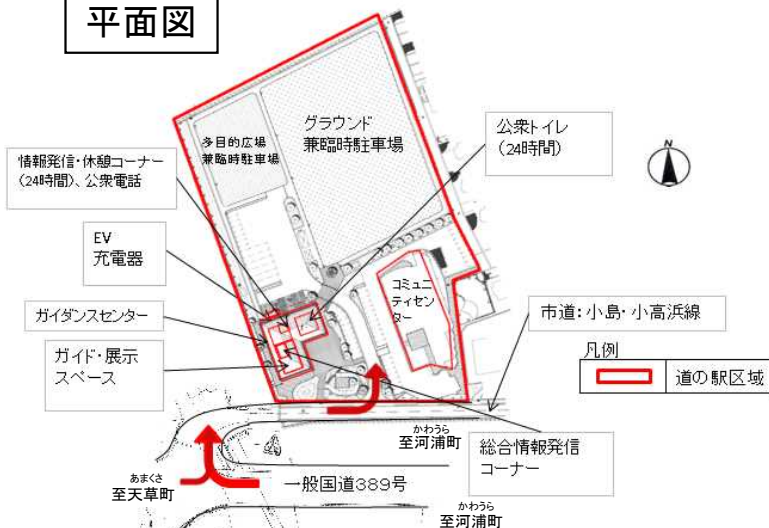
イメージパース



位置図



平面図



位置図



道の駅「たるみずはまびら」

◆路線名：一般国道220号

◆所在地：かごしまけんたるみずしはまびら
鹿児島県垂水市浜平2036番地6

◆面積および施設等

- ・面積：約14,700㎡
- ・施設：駐車場205台、トイレ35器、情報発信スペース、休憩室、休息ベンチ、物産館、カフェ、レストラン、マリン施設、発電機室、防災倉庫
- ・整備手法：一体型

◆オープン予定：平成30年度

◆特徴

【6次産業化の推進】

- ・垂水市の農畜産物及び水産資源を活かした新たな特産物の開発

【鹿児島市と大隅半島を結ぶゲートウェイ機能としての活用】

- ・地域の主要道路の災害情報、道路帰省情報、気象情報の提供

【地域の憩いの場としての活用】

- ・海、山などの風景・眺望を取り入れた「遊び」と「レジャー」の空間整備

【防災機能の強化】

- ・災害用トイレ及び非常用電源の整備や災害時の避難場所として指定

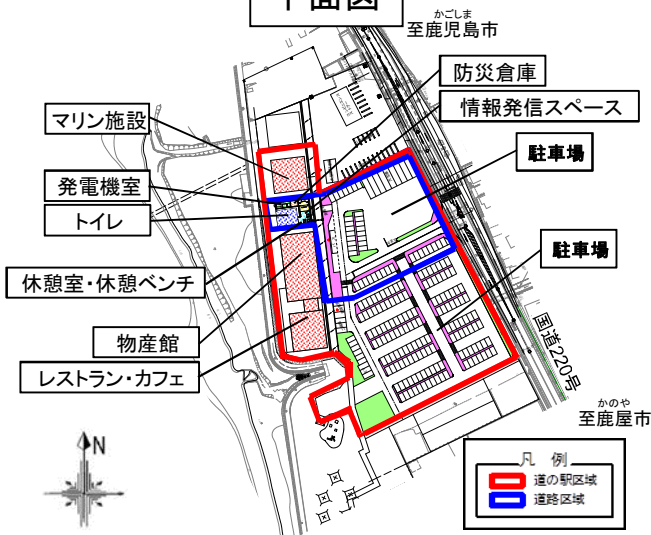
イメージパース



位置図



平面図



位置図

