

平成29年11月17日
道路局 国道・防災課



「道の駅」の第48回登録について

～今回17駅が登録され、1,134駅となります～

「道の駅」は、平成5年に創設された制度で、市町村等からの申請に基づき、国土交通省道路局で登録を行っております。

今回、市町村から17駅の申請があり、登録を行いました。

今回の登録により、全国の「道の駅」は、1,134駅となります。

「道の駅」は、道路利用者への安全で快適な道路交通環境の提供及び地域の振興に寄与することを目的とし、これまでに1,117駅が登録されています。

今回申請のあった17駅については、道路利用者への駐車場・トイレの提供や道路・地域に関する情報の提供など、道の駅としての機能を備えており、本日、新たに登録を行うものです。

※登録されている「道の駅」の一覧については、以下のURLを参照ください。

<http://www.mlit.go.jp/road/Michi-no-Eki/list.html>

[問い合わせ先]

道路局 国道・防災課 課長補佐 西野 毅 (内線 37842)

課長補佐 濱谷 健太 (内線 37862)

代表：03-5253-8111

直通：03-5253-8492 FAX：03-5253-1620

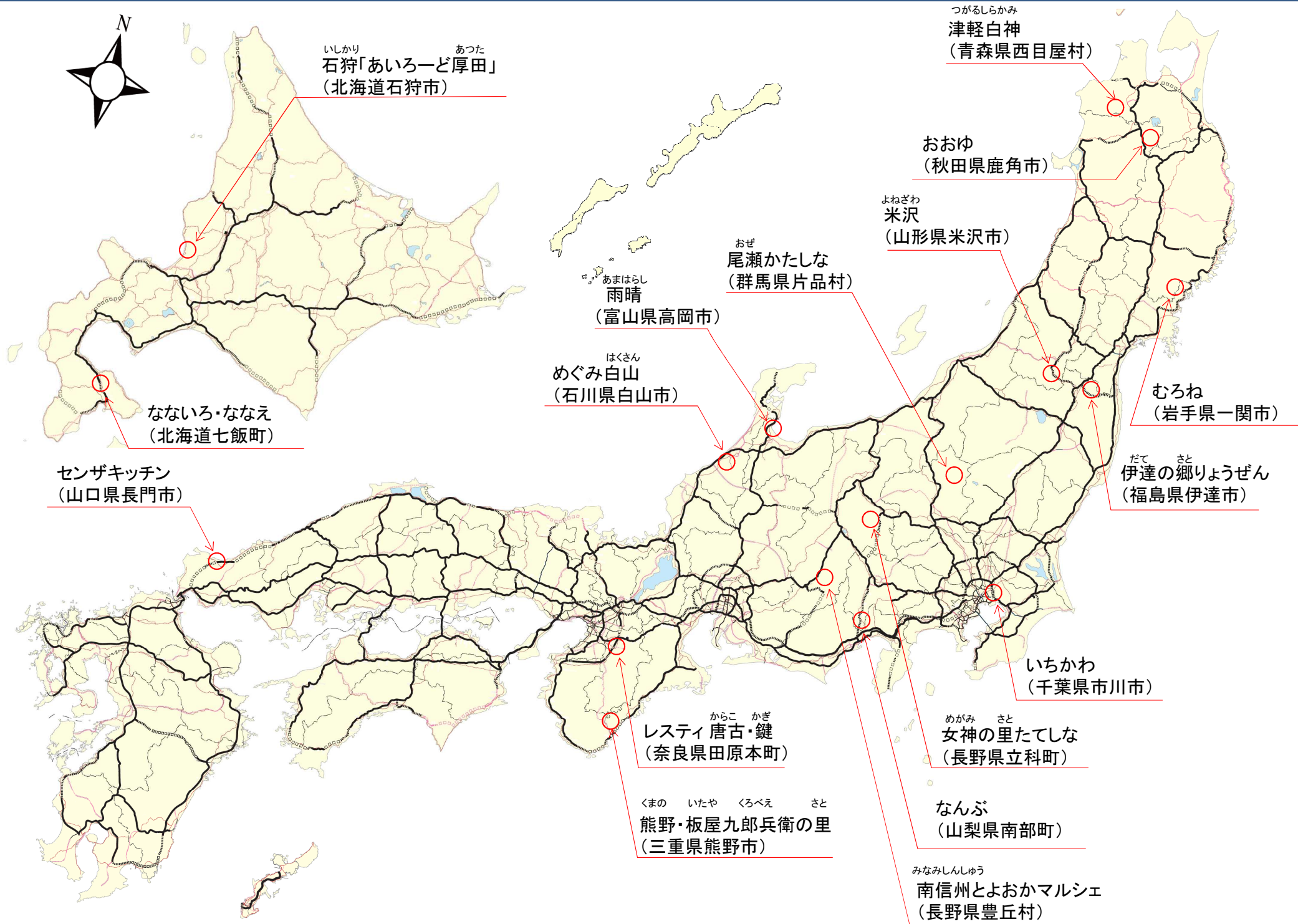
新たに「道の駅」に登録する箇所一覧（17箇所）



都道府県	申請者	駅名	設置箇所	路線名	道路種別	整備手法	オープン予定
北海道	いしかり市 石狩市	いしかり 石狩 「あいろーど厚田」	ほっかいどういしかりあつたく 北海道石狩市厚田区 あつた 厚田98番地2	国道231号	直轄 国道	一体	平成 30年度
北海道	ななえちよう 七飯町	なないろ・ななえ	ほっかいどうかめだぐんななえちよう 北海道亀田郡七飯町 あざとうけした 字峠下380番2外	国道5号	直轄 国道	一体	平成 29年度
青森県	にしめやむら 西目屋村	つがるしらかみ 津軽白神	あおもりけんなかつがるぐんにしめやむら 青森県中津軽郡西目屋村 おおあざしたるあざかんだ 大字田代字神田219番地1	主要地方道 いわさきにしめや 岩崎西目屋 ひろさきせん 弘前線	主要 地方道	一体	平成 29年度
岩手県	いちのせきし 一関市	むろね	いわてけんいちのせきしむろねちよう 岩手県一関市室根町 おりかべあざむかいやま 折壁字向山131番地9	国道284号	補助 国道	一体	平成 30年度
秋田県	かづのし 鹿角市	おおゆ	あきたけんかづのしとわだおおゆあざ 秋田県鹿角市十和田大湯字 なかやち 中谷地19番地	市道 おおゆかわむかいせん 大湯川向線	市道	単独	平成 30年度
山形県	よねざわし 米沢市	よねざわ 米沢	やまがたけんよねざわしおおあざ 山形県米沢市大字 かわい 川井1039番地の1	主要地方道 よねざわかはたせん 米沢高畠線	主要 地方道	一体	平成 30年度
福島県	だてし 伊達市	だてさと 伊達の郷 りょうぜん	ふくしまけんだてしりょうぜんまち 福島県伊達市霊山町 しもおくにあざさくらまち 下小国字桜町3番地1	国道115号	補助 国道	一体	平成 29年度
群馬県	かたしなむら 片品村	おぜ 尾瀬かたしな	ぐんまけんとねぐんかたしなむらおおあざ 群馬県利根郡片品村大字 かまだ 鎌田3967番地1	国道120号	補助 国道	単独	平成 30年度
千葉県	いちかわし 市川市	いちかわ	ちばけんいちかわし 千葉県市川市 こくぶんろくちようめ 国分六丁目10番1号	国道298号	直轄 国道	一体	平成 30年度
山梨県	なんぶちよう 南部町	なんぶ	やまなしけんみなみこまぐんなんぶちよう 山梨県南巨摩郡南部町 なかの 中野3034番地1	国道52号	直轄 国道	一体	平成 30年度
長野県	たてしなまち 立科町	めがみさと 女神の里 たてしな	ながのけんきたまきぐんたてしなまちおおあざ 長野県北佐久郡立科町大字 もたい 茂田井2480	国道142号	補助 国道	単独	平成 29年度
	とよおかむら 豊丘村	みなみしんしゅう 南信州 とよおかマルシェ	ながのけんしもいなぐんとよおかむら 長野県下伊那郡豊丘村 おおあざくましる 大字神稲12410番地	村道 りゅうとういつかん どうろ 竜東一貫道路	村道	単独	平成 30年度
富山県	たかおかし 高岡市	あまはらし 雨晴	とやまけんたかおかしおた 富山県高岡市太田 24番地74	国道415号	補助 国道	一体	平成 30年度
石川県	はくさんし 白山市	はくさん めぐみ白山	いしかわけんはくさんしみやまるまち 石川県白山市宮丸町2183番地	国道8号	直轄 国道	一体	平成 30年度
三重県	くまのし 熊野市	くまのいたや 熊野・板屋 くろべえ 九郎兵衛の里	みえけんくまのしきわちよういたや 三重県熊野市紀和町板屋82	国道311号	補助 国道	単独	平成 30年度
奈良県	たわらもとちよう 田原本町	からこかぎ レスティ 唐古・鍵	ならけんしきぐんたわらもとちようおおあざ 奈良県磯城郡田原本町大字 からこ 唐古70番地の1	国道24号	直轄 国道	一体	平成 30年度
山口県	ながとし 長門市	センザキッチン	やまぐちけんながとしせんざき 山口県長門市仙崎4297番地1	県道 せんざきていしゃじよう 仙崎停車場 こはません 小浜線	県道	単独	平成 30年度

注1)道の駅の整備手法には、道路管理者と市町村長等で整備する「一体型」と市町村で全て整備を行う「単独型」の2種類あり、上表「整備手法」欄では、「単独」「一体」と記載しています。

「道の駅」第48回登録箇所 (17箇所)



道の駅「石狩「あいろーど厚田」」

◆路線名：国道231号

◆所在地：北海道石狩市厚田区厚田98番地2

◆面積および施設等

- ・面積：約24,500㎡
- ・施設：駐車場154台、トイレ21器、観光交流センター（郷土資料室、歴史・文化情報コーナー、地場産品紹介コーナー、地場産品体験コーナー、多目的スペース）
情報・休憩コーナー（観光・道路情報コーナー、バス待合スペース）、イベント広場、こども広場
- ・整備手法：一体型

◆オープン予定：平成30年度

◆特徴

- ・地域の自然や歴史・食などの資源を複合的に活用し、地域外の需要を取り込み、交流人口の増加や地域産業の振興など、地域の活性化を図る。

イメージパース



位置図



平面図



位置図



道の駅「なないろ・ななえ」

◆路線名：国道5号

ほっかいどう かめだぐん ななえちやうあざとうげした

◆所在地：北海道亀田郡七飯町字峠下380番2外

◆面積および施設等

- ・面積：約10,000㎡
- ・施設：駐車場106台、トイレ27器、公衆電話、産直品・特産物売場、カフェ・無料休憩スペース、展示ギャラリー、観光案内カウンター、キッズコーナー、ポケットパーク、情報コーナー
- ・整備手法：一体型

◆オープン予定：平成29年度

◆特徴

- ・西洋式農法発祥の地として地元産品に付加価値をつけるとともに、「食と歴史・文化」にスポットをあて、町の魅力を最大限に引き出す。
- ・地元農産物などの直売所、飲食スペースの整備（地元食材活用）。
- ・農業者、商業者、観光客、地元住民などの交流スペース（体験交流の場）の整備。

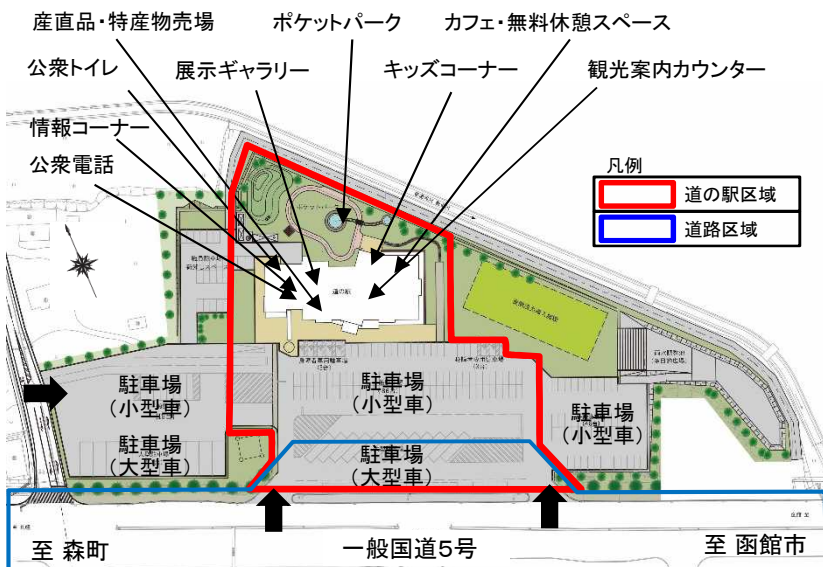
イメージパース



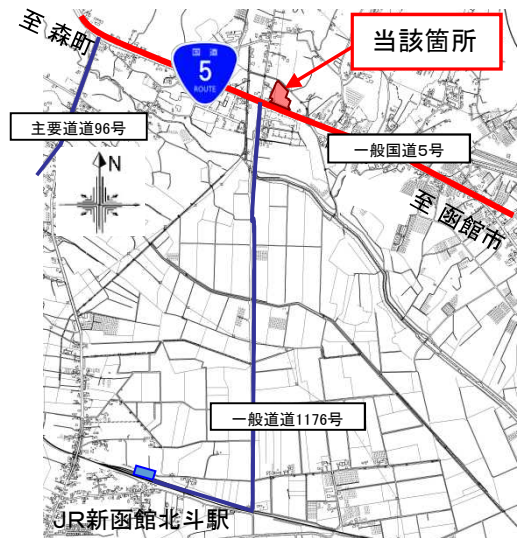
位置図



平面図



位置図



つがる しらかみ 道の駅「津軽白神」

◆路線名：主要地方道岩崎西目屋弘前線
いわさき にしめや ひろさきせん

◆所在地：青森県中津軽郡西目屋村大字田代字神田219番地1
あおもりけん なかつがるぐん にしめやむら おおあざたしる あざかんだ

◆面積および施設等

- ・面積：約8,400㎡
- ・施設：駐車場73台、トイレ39器、特産物直売所、レストラン、体験工房、特産物加工所、休憩室、情報提供施設、公衆電話、電気自動車充電器
- ・整備手法：一体型

◆オープン予定：平成29年度

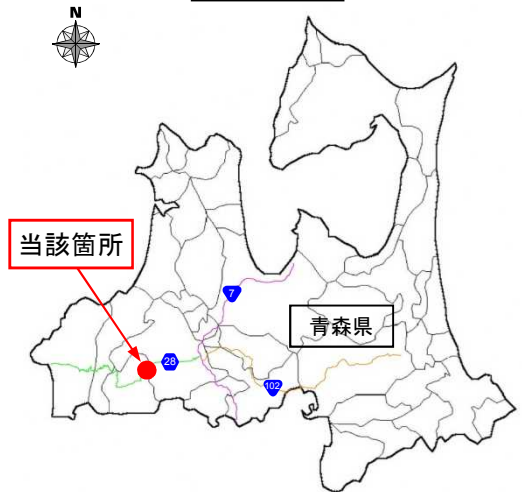
◆特徴

- ・世界自然遺産「白神山地」のゲートウェイとして、道路情報や観光情報、地域情報などを発信する。
- ・管理運営主体の（一財）ブナの里白神公社の旅行部門である、津軽白神ツアー（第三種旅行業）を案内所に配置し、ダム湖「津軽白神湖」の活用や「白神山地」をはじめとする観光資源の活用による、ダムツーリズムやエコツーリズムを推進する。
- ・「世界遺産と水源の里」で観光資源や産業資源を活かし、地域がにぎわう場を創出する。

イメージパース



位置図



平面図



位置図



道の駅「むろね」

◆路線名：国道284号

◆所在地：岩手県一関市室根町折壁字向山131番地9
いわてけんいちのせきしむろねちょう おりかべあざむかいやま

◆面積および施設等

- ・面積：約9,600㎡
- ・施設：駐車場32台、トイレ19器、情報提供施設、休憩コーナー、農産物直売所、物産・海産物販売所、軽食コーナー、交流展示室（休憩所）
- ・整備手法：一体型

◆オープン予定：平成30年度

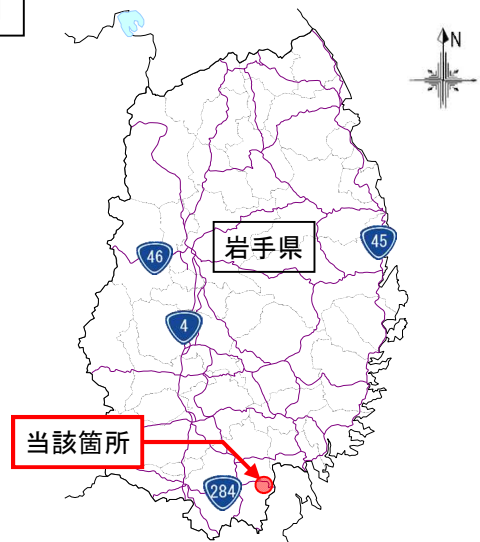
◆特徴

- ・地場産品、加工品、地場農産物直売や海産物等の販売コーナーで販路を拡大、地場産業を活性化
- ・観光、道路情報の一元提供により利用者の利便性が向上、地域の魅力ある観光資源や伝統文化の情報発信で都市交流人口増加
- ・災害時に沿岸地域の支援拠点として活動できる防災機能強化

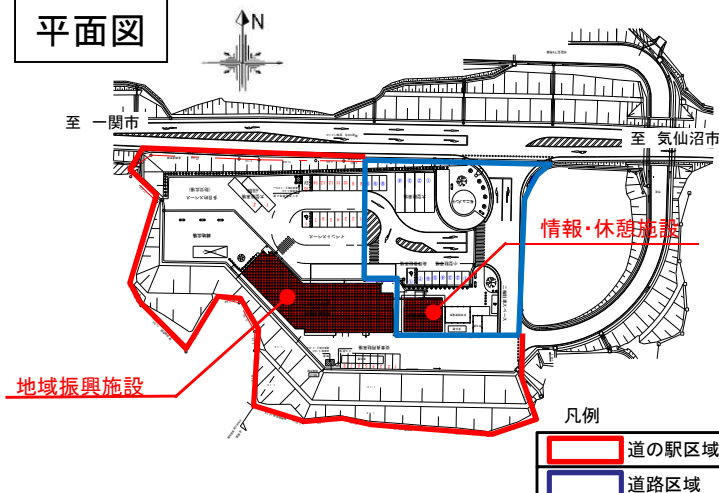
イメージパース



位置図



平面図



位置図



この地図は、国土地理院長の承認を得て、同院発行の電子地図(タイル)を複製したものである。(承認番号平29東複、第33号)

道の駅「おおゆ」

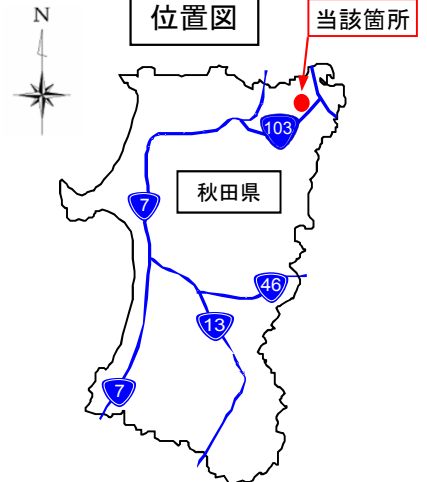
- ◆路線名：市道大湯川向線 おおゆかわむかいせん
- ◆所在地：秋田県 鹿角市 十和田 大湯 字 中谷地 19番地 あきたけん かづのし とわだ おおゆ あざ なかやち
- ◆面積および施設等
 - ・面積：約24,600㎡
 - ・施設：駐車場66台、トイレ11器、物販店舗（農産物直売所等）、市日スペース、カフェ、足湯、温泉じゃぶじゃぶ池、調理研究室、研修室、イベント用屋外ステージ、屋外広場（ビオトープ含む）、休憩コーナー、情報提供コーナー、総合案内窓口
 - ・整備手法：単独
- ◆オープン予定：平成30年度
- ◆特徴

- ・地域資源である温泉を活用した足湯及び遊び場を整備し、開湯800年の歴史ある温泉郷としての地域イメージを直に体感できる。
- ・秋田杉を多用した施設建屋は東西に広い建物配置となっており、敷地の南側を流れる大湯川や山並みを望めるほか、屋外広場やビオトープなどの緑地を多く配した周囲の自然と調和した施設。
- ・イベントステージを有し、大湯太鼓まつり等のイベント開催を通じた地域交流の拠点として機能する。
- ・農産物直売所や市日スペースなどの販売スペースを設けるほか、地域住民が利用できる調理研究室を整備し、地域を巻き込んだ地元農産物等の加工品などの特産品の販売と開発を行う。

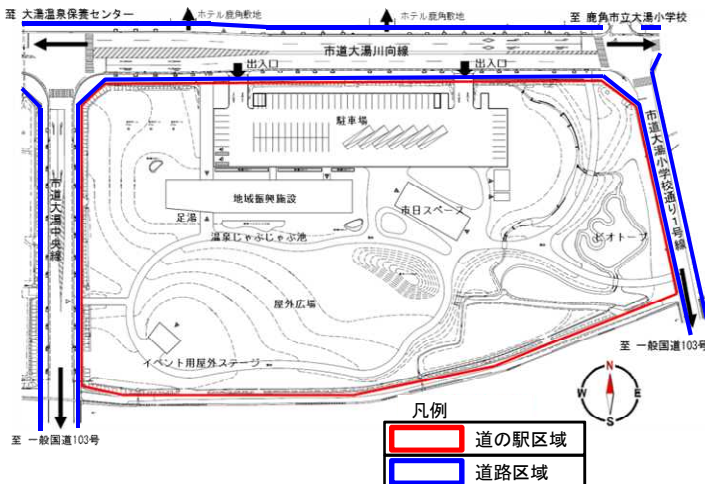
イメージパース



位置図



平面図



位置図



この地図の作成に当たっては、国土地理院長の承認を得て、同院発行の数値地図25000(空間データ基盤)及び基礎地図情報を使用した。(承認番号 平26情使、第262号)

よねざわ 道の駅「米沢」

- ◆路線名：主要地方道米沢高島線よねざわかはた
- ◆所在地：山形県米沢市大字川井1039番地の1やまがたけんよねざわし おおあざかわい
- ◆面積および施設等
 - ・面積：約21,700㎡
 - ・施設：駐車場148台、トイレ43器、農畜産物直売所・加工施設、観光案内所、レストラン・フードコート、道路情報提供施設、休憩コーナー、防災支援施設（広場）、EV急速充電器1器、パークアンドライド駐車場
 - ・整備手法：一体型
- ◆オープン予定：平成30年度
- ◆特徴
 - ・観光総合窓口を設置し、山形県の南のゲートウェイとして広域観光情報を発信するほか、外国人観光客にも対応できる観光コンシェルジュを配置する。
 - ・高速バス、路線バスの停留所設置や、道の駅発着の旅行商品の企画・販売を行い、パークアンドライド機能により、交通結節点として二次交通の中継機能を果たす。
 - ・置賜地域の多様な特産品を販売する直売所や、6次産業化を促進する加工施設を設ける。おきたま

イメージパース

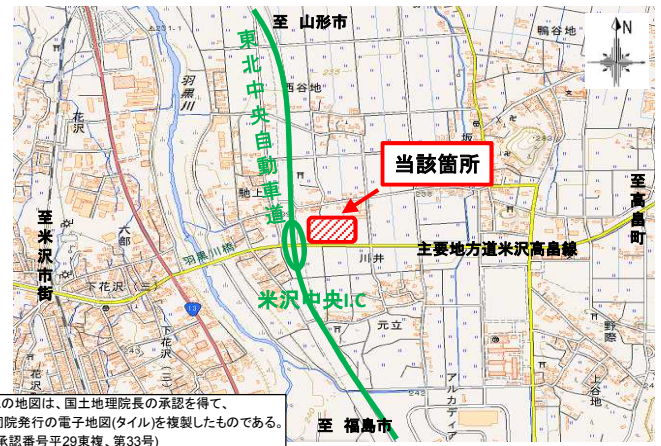
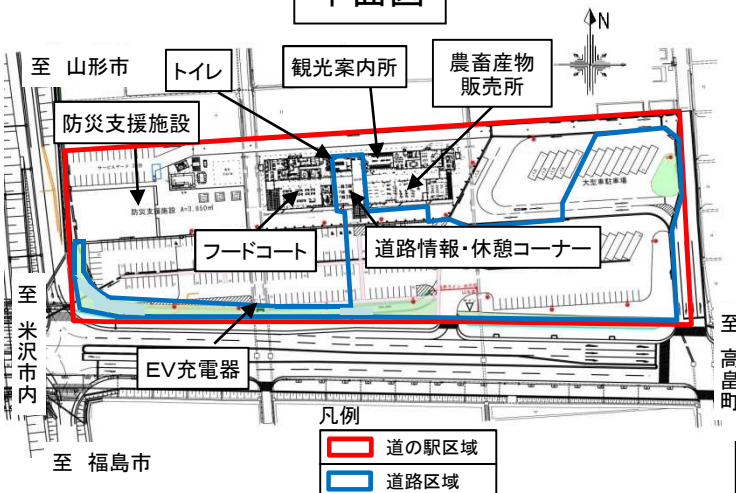


位置図



平面図

位置図



この地図は、国土地理院長の承認を得て、同院発行の電子地図(タイル)を複製したものである。(承認番号平29東複、第33号)

だて さと 道の駅「伊達の郷りょうぜん」

◆路線名：国道115号

ふくしまけん だて し りょうぜんまち しもおくに あざさくらまち

◆所在地：福島県伊達市霊山町下小国字桜町3番地1

◆面積および施設等

- ・面積：約14,400㎡
- ・施設：駐車場97台、トイレ31器、農産物直売所、レストラン、休憩コーナー、情報提供施設、EVステーション
- ・整備手法：一体型

◆オープン予定：平成29年度

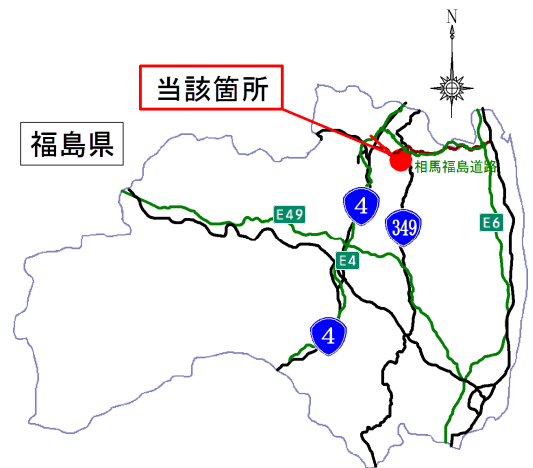
◆特徴

- ・災害、交通障害発生時の防災拠点施設として活用。
- ・農産物直売所（あんぽ柿、米穀類、鶏卵等）や伊達の食材を使用した食の提供（レストラン）。
- ・特産の果樹を活かした「観光農園」が近隣地域で計画されている。

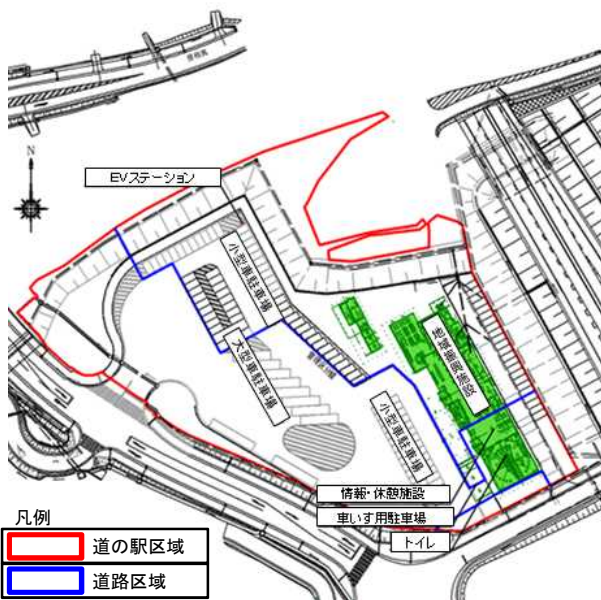
イメージパース



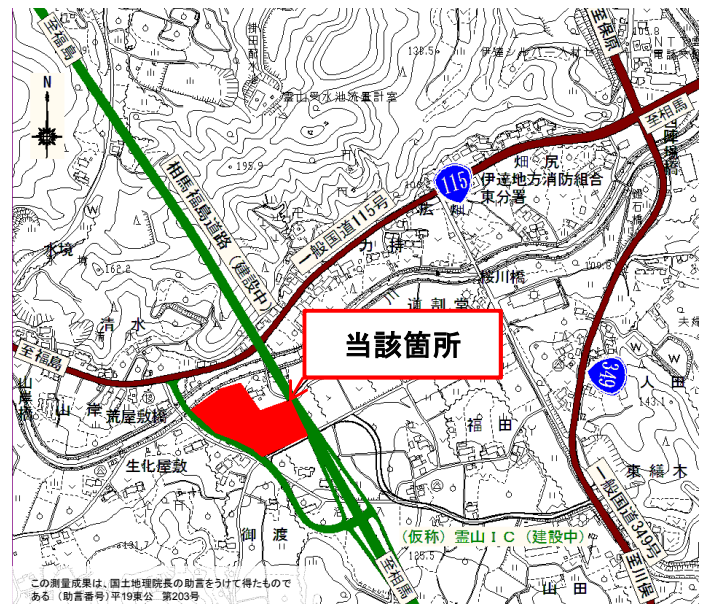
位置図



平面図



位置図



おぜ 道の駅「尾瀬かたしな」

◆路線名：国道120号

◆所在地：群馬県利根郡片品村大字鎌田3967番地1
ぐんまけん とねぐん かたしなむらおおあざかまだ

◆面積および施設等

- ・面積：約7,800㎡
- ・施設：駐車場89台、トイレ23器、農産物直売所、農産物加工販売所、食材供給室（飲食スペース）、体験交流室、情報・休憩コーナー、観光情報案内、足湯、眺望テラス、水汲み場、子ども広場（芝生、水遊び場、砂場）
- ・整備手法：単独型

◆オープン予定：平成30年度

◆特徴

- ・国立公園尾瀬アヤマ平を眺められる眺望テラス及び足湯設備を整備。
- ・片品産高原野菜（トマト・とうもろこし等）の販売やそれらを使用した特色ある料理の提供。
- ・芝生の植栽、水遊び場・砂場を整備することによる長期滞在可能な子ども広場の整備。
- ・ファミリーに優しいベビールーム&高齢者等に配慮した入れ歯磨き専用スペースを整備。
- ・駐車場から施設まで安全・安心に通行可能な自然景観を活かした遊歩道の整備。

イメージパース

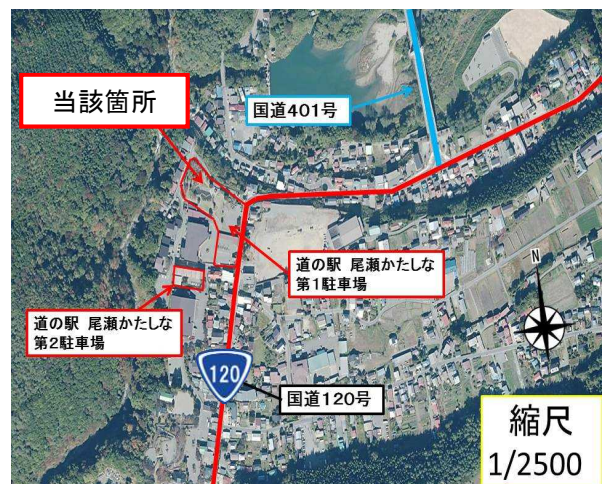


群馬県

位置図



位置図



平面図



道の駅「いちかわ」

◆路線名：国道298号（東京外かく環状道路千葉県区間）

◆所在地：千葉県市川市国分六丁目10番1号
ちばけん いちかわしこくぶんろくちょうめ

◆面積および施設等

- ・面積：約17,300㎡
- ・施設：駐車場120台、トイレ41器、情報提供モニター、防災倉庫、防災トイレ、非常用発電機、受水槽、メインホール、エントランス、インフォメーションコーナー、道の駅事務室、公園管理事務室、レストラン、物販・飲食施設、多目的室、FM放送ブース、ラウンジ
- ・整備手法：一体型

◆オープン予定：平成30年度

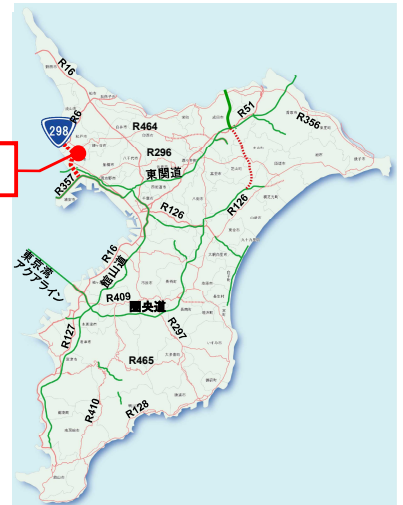
◆特徴

- ・地元特産品の販売や地元産品を利用したレストランを展開
- ・避難場所や緊急輸送道路を活用した救援物資の集積・輸送拠点として、防災設備を設置
- ・地元FM局のサテライトスタジオやデジタルサイネージを活用し様々な情報提供

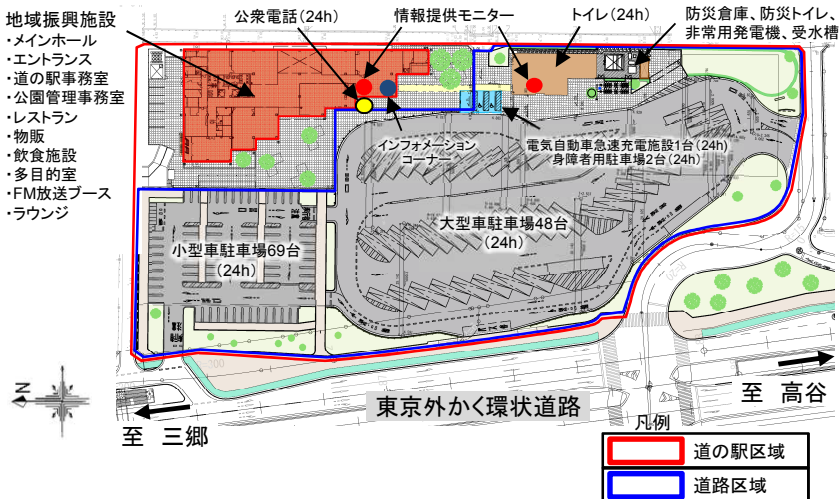
イメージパース



位置図



平面図



位置図



出典：地理院地図を加工して作成

道の駅「なんぶ」

◆路線名：国道52号

◆所在地：山梨県南巨摩郡南部町中野3034番地1
やまなしけん みなみこまぐん なんぶちやう なかの

◆面積および施設等

- ・面積：約14,700㎡
- ・施設：駐車場40台、トイレ24器、公衆電話、特産物販売所、レストラン、南部氏展示室、観光情報室、情報発信コーナー、道の駅SPOT、キッズルーム、多目的室（休憩室）、多目的広場、芝生広場、ドッグラン、防災棟（非常用備蓄庫、非常用物資受入庫、非常電源自家発電設備、衛星携帯電話）

・整備手法：一体型

◆オープン予定：平成30年度

◆特徴

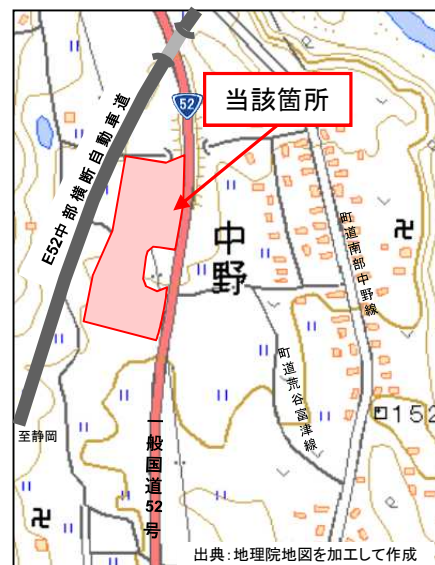
- ・防災棟整備による地震や大規模災害時の防災拠点化を図る
- ・緊急輸送道路における防災拠点としての「道の駅」の防災機能強化を図る
- ・地元特産物等の直売所、レストランの整備による地域活性化を図る
- ・イベントの開催と地域情報発信による交流拠点化を図る

イメージパース

道の駅「なんぶ」完成イメージ

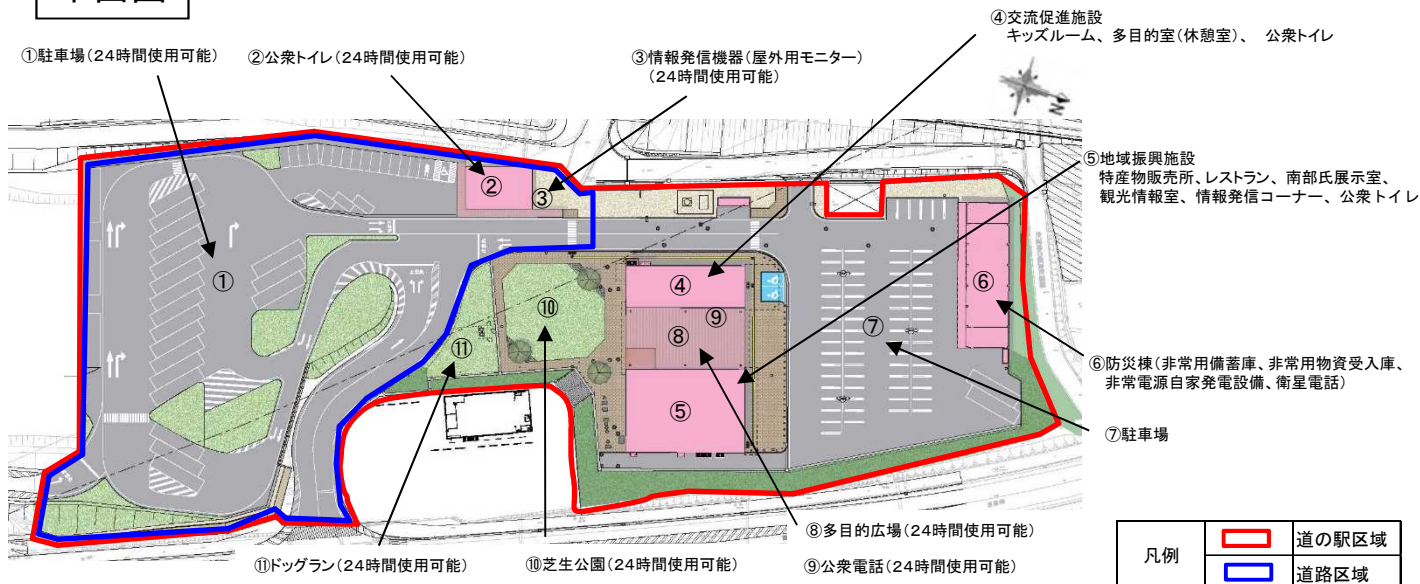


位置図



出典：地理院地図を加工して作成

平面図



めがみ さと
道の駅「女神の里たてしな」

◆路線名：国道142号

◆所在地：ながのけん きたさくぐん たてしなまち おおあざ もたい
長野県北佐久郡立科町大字茂田井2480

◆面積および施設等

- ・面積：約11,460㎡
- ・施設：駐車場93台、トイレ14器、公衆電話1台、レストラン、農産物・物産品販売
農産物加工施設、トイレ・休憩情報提供施設、農産物加工体験交流施設、休憩施設付体験農園
- ・整備手法：単独型

◆オープン予定：平成29年度

◆特徴

- ・荒廃地対策としてブルーベリー・カシスの栽培（2,000㎡）摘み取り体験を行う農園の整備。
- ・立科町の玄関口として地元農産物等の販売施設、加工施設、レストランの憩いの場を提供。
- ・休憩・情報提供施設、トイレを整備。
- ・都市と地域住民の交流コミュニティスペース（農産物加工体験交流施設）の活用。立科町の「田舎暮らし」が体験できる四季折々のイベントや特産品の味わい方等、地域資源情報を集積して訪問者に提供。

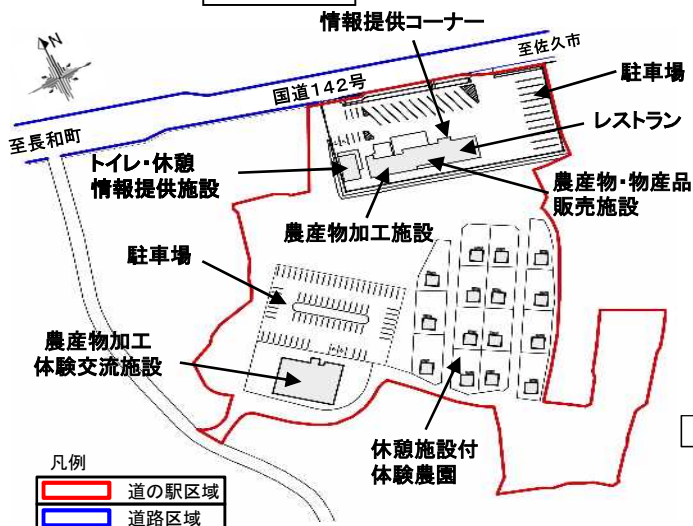
イメージパース



位置図



平面図



位置図



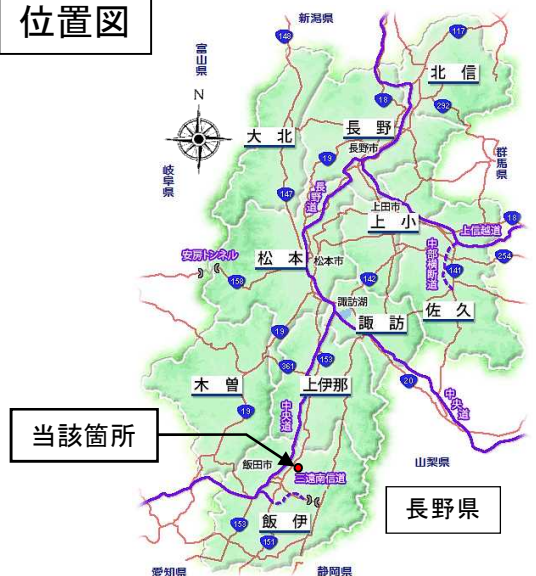
みなみしんしゅう
道の駅「南信州とよおかマルシェ」

- ◆路線名：村道竜東一貫道路
- ◆所在地：長野県下伊那郡豊丘村大字神稲12410番地
- ◆面積および施設等
 - ・面積：約10,000㎡
 - ・施設：駐車場103台、トイレ23器、農産物直売所、農産物加工所、テイクアウト、農家レストラン、情報提供休憩施設、屋根付休憩施設、緑地休憩施設、緑地広場、物産販売所、喫茶
 - ・整備手法：単独型
- ◆オープン予定：平成30年度
- ◆特徴
 - ・地元産農産物の直売所のほか、地元農産物を活用した農産物加工所、テイクアウト、農家レストランなど6次産業化推進の拠点。
 - ・グリーン・ツーリズムによる都市農村交流や農業観光など交流人口拡大の推進拠点。
 - ・農業者、観光客、住民などの交流スペース（屋根付休憩施設）の整備による地域活力の創出。
 - ・物産販売所などの生活サービス機能を整備し、周辺の公共施設等と「小さな拠点」を形成。道の駅と集落を結ぶ交通ネットワークを整備し、安心して暮らし続けられる生活圏を形成。
 - ・周辺地域に不足している情報提供施設、休憩施設、トイレを整備。

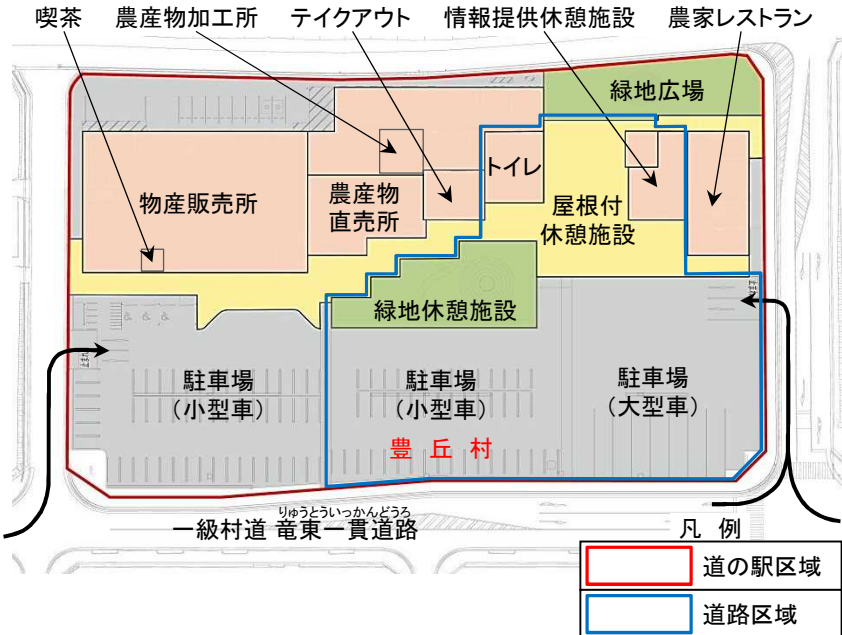
イメージパース



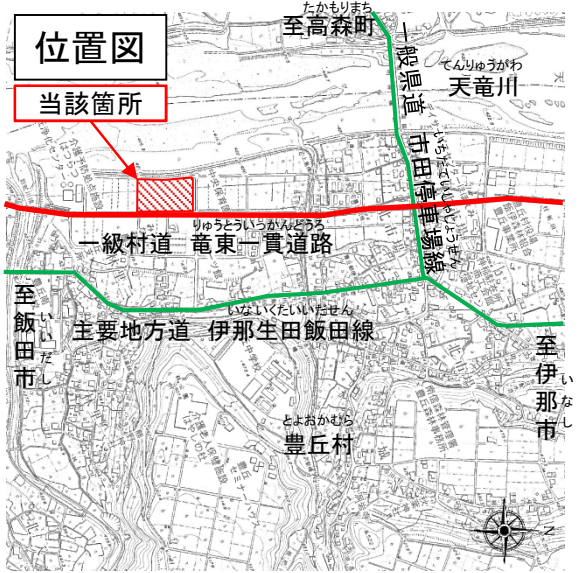
位置図



平面図



位置図



道の駅「雨晴」 あまはらし

◆路線名：国道415号

◆所在地：富山県高岡市太田24番地74
とやまけん たかおかし おおた

◆面積および施設等

- ・面積：約4,100㎡
- ・施設：駐車場39台、トイレ27器、情報提供スペース、飲食・物販スペース、多目的ルーム、展望デッキ、サイクルステーション、EV充電器、路線バス待合スペース
- ・整備手法：一体型

◆オープン予定：平成30年度

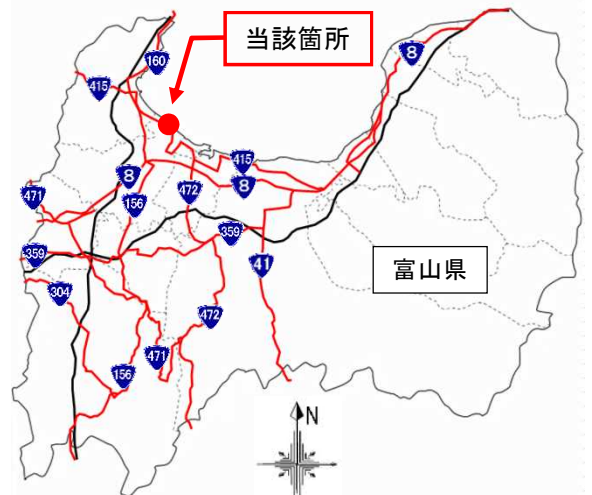
◆特徴

- ・国名勝「おくのほそ道の風景地」に指定された『有磯海』^{ありそうみ}（雨晴海岸）^{あまはらし}から3,000m級の立山連峰を望む、日本有数の景勝地に面して立地。
- ・様々な視点から雨晴海岸を楽しめるように、緩やかな階段でつながれたデッキ通路や展望デッキを整備。
- ・富山湾や金属製品製造業などの地場産業を活かした工芸品などの地域資源のブラッシュアップと魅力を発信する拠点。

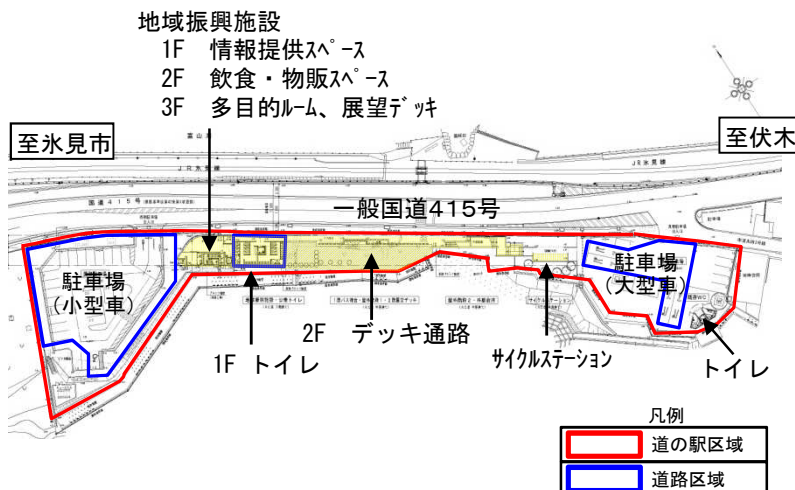
イメージパース



位置図



平面図



位置図



はくさん 道の駅「めぐみ白山」

◆路線名：国道8号

◆所在地：石川県白山市宮丸町2183番地
いしかわけん はくさんし みやまるまち

◆面積および施設等

- ・面積：約29,300㎡
- ・施設：駐車場226台、トイレ32器、休憩コーナー、情報提供施設、地場産品売場、レストラン、観光情報コーナー、EV急速充電器2台、緑地広場、非常用トイレ、防災倉庫、かまどベンチ、太陽光発電、自家用発電機、公衆電話1台
- ・整備手法：一体型

◆オープン予定：平成30年度

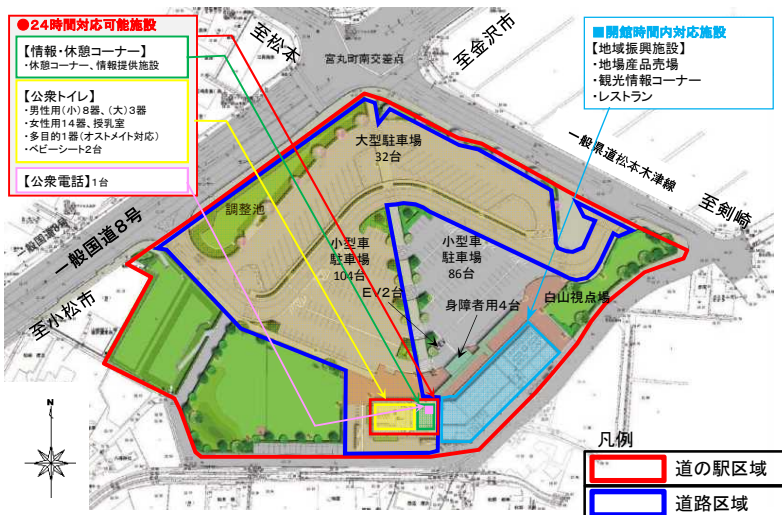
◆特徴

- ・白山の自然が育む農産物や発酵食品など多様な地場産品の発信・販売を行う「オール白山」のゲートウェイ拠点施設。
- ・北陸新幹線白山総合車両所やジオパークなど市内に点在する観光資源を総合的に発信。
- ・既存3駅と連携し白山ろく(麓)地域への誘客を促進する観光拠点施設。
- ・自家用発電機や非常用トイレを備え、道路利用者や付近住民の緊急避難場所機能を整備。

イメージパース



平面図



位置図



位置図



くまの ・ いたや くろべえ さと 道の駅「熊野・板屋九郎兵衛の里」

◆路線名：国道311号

◆所在地：三重県熊野市紀和町板屋82
みえけん くまの し きわちやう いたや

◆面積および施設等

- ・面積：6,100㎡
- ・施設：駐車場43台、トイレ14器、農産物コーナー、飲食コーナー、休憩コーナー、情報提供コーナー
- ・整備手法：単独型

◆オープン予定：平成30年度

◆特徴

- ・赤木城跡・丸山千枚田・瀨峡をはじめとする観光名所案内及び観光情報の拠点として道路利用者、観光客への休憩場所の提供。
- ・熊野尾鷲道路・国道42・311号やその他主要道路の交通情報、災害情報の発信。
- ・地域特産品の熊野地鶏や柑橘果実（新姫）の加工製品等の提供を行い、観光客との交流を図り地域活性化を図る。

イメージパース

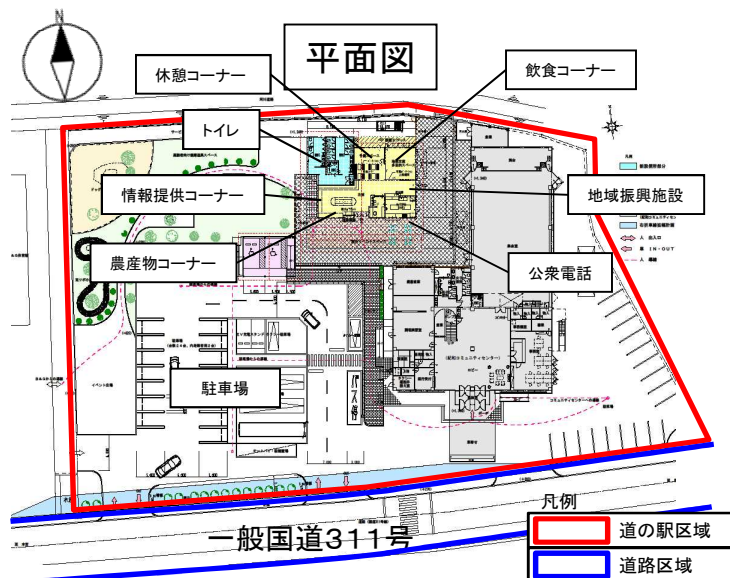


位置図



当該箇所

平面図



位置図



当該箇所

この地図は、国土地理院の地理院地図（標準地図）を使用したものである。

道の駅「^{からこ}レスティ ^{かぎ}唐古・鍵」

◆路線名：国道24号

な ら けん し き ぐん た わ ら も と ち ょ う お お あ ぎ か ら こ

◆所在地：奈良県磯城郡田原本町大字唐古70番地の1

◆面積および施設等

- ・面積：約6,600㎡
- ・施設：駐車場85台、トイレ38器、農産物・特産品等販売施設、飲食提供施設、多目的室、授乳室、展望施設、情報提供施設
- ・整備手法：一体型

◆オープン予定：平成30年度

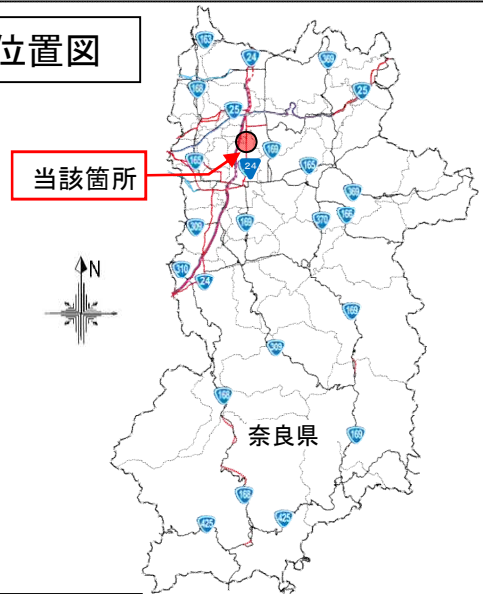
◆特徴

- ・京奈和自動車道三宅^{みやけ}インター近傍の立地条件を活かし、「^{けんちゅうなんわ}県中南和地域の歴史文化観光の総合玄関口」として、来訪者へ観光情報等を発信。
- ・隣接地の唐古・鍵^{からこ かぎ}遺跡史跡公園との連携を図り、体験学習やセミナー等を開催するため、多目的室を設置し、歴史教育活動の拠点として整備。
- ・親子連れにも気兼ねなく利用できるよう、キッズルーム、家族トイレ、授乳室等を設置。
- ・緊急避難拠点として、備蓄倉庫、災害用トイレ、非常用発電、炊出し設備等を備える施設。

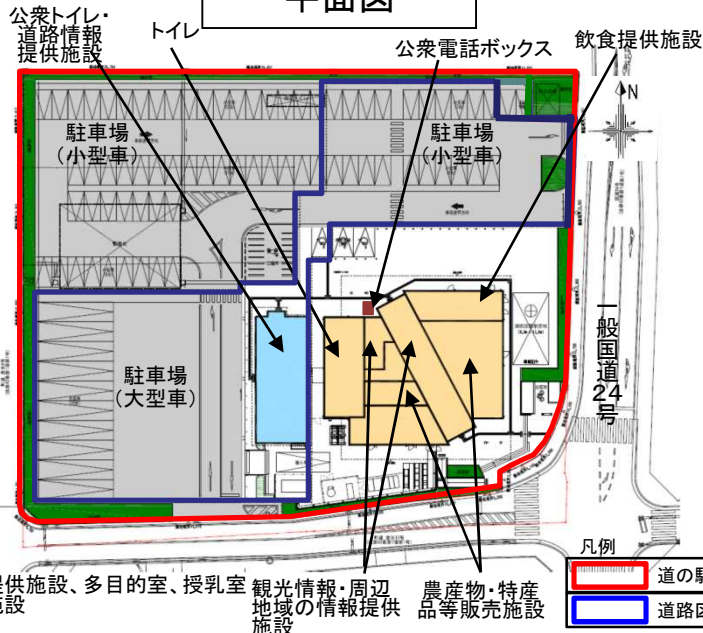
イメージパース



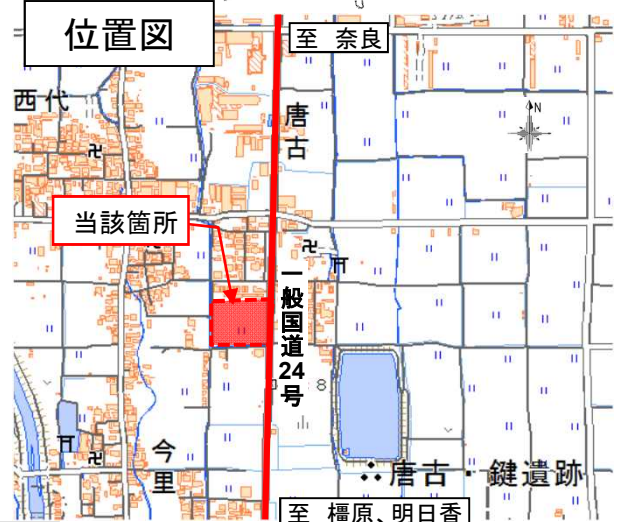
位置図



平面図



位置図



この地図は、国土地理院の地図を使用して作成したものである。

道の駅「センザキッチン」

◆路線名：県道^{せんざき ていしやじょう こはま}仙崎停車場小浜線

◆所在地：山口県^{やまぐちけん} 長門市^{ながとし} 仙崎^{せんざき} 4297番地1

◆面積および施設等

- ・面積：約21,000㎡
- ・施設：駐車場161台、トイレ31器、農林水産物等直売所、情報発信コーナー、バーベキュー、レストラン、パン屋、カフェ、観光案内所兼待合所、木育交流館、テイクアウト
- ・整備手法：単独型

◆オープン予定：平成30年度

◆特徴

- ・日本海屈指の漁港として栄えた港町「仙崎」に立地し、天然の良港「仙崎湾」を眺望できる風光明媚なロケーション。
- ・多くの人が集まるリビング・ダイニング・キッチンをコンセプトに、「食べる」「遊ぶ」「つなぐ」の3つの特徴を持つ交流拠点。

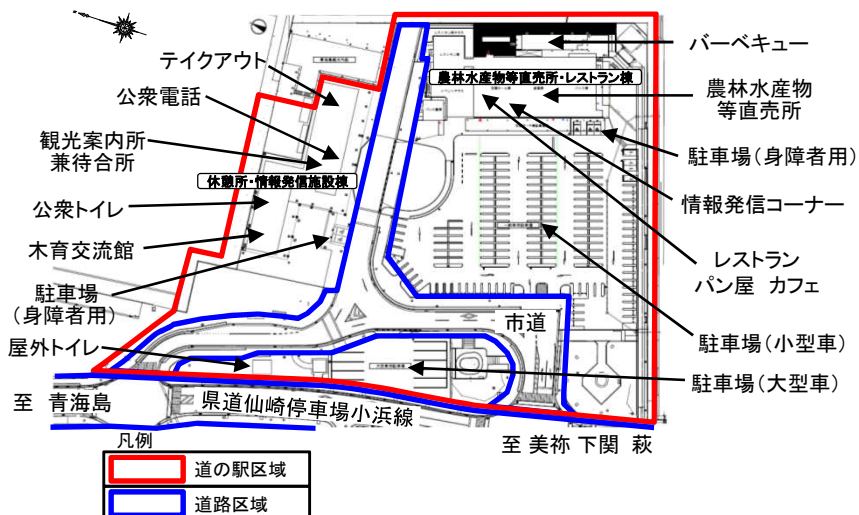
イメージパース

位置図



平面図

位置図



出典：国土地理院ホームページ電子国土Webをもとに山口河川国道事務所作成