

平成28年度

国土交通省関係  
熊本地震復旧等予備費使用の概要  
(6月14日閣議決定)

国 土 交 通 省

# 国土交通省関係 熊本地震復旧等予備費使用概要 (6月14日閣議決定)

平成28年度予備費使用については、平成28年熊本地震により災害を受けた施設に係る以下の経費を計上。

1. 国が施行する道路災害復旧事業並びに熊本県及び大分県が施行する災害関連緊急砂防等事業に要する経費
2. 地域の基盤地図情報の整備等に要する経費

熊本地震復旧等予備費使用額

111億円

○公共土木施設等の災害復旧等事業

111億円

※公は公共事業関係費。

## ○公共土木施設等の災害復旧等事業

### (1) 道路災害復旧事業

公 国費 6,695百万円

国道57号阿蘇大橋地区において、現位置の北側に位置する別ルート整備による災害復旧事業等を実施。

### (2) 災害関連緊急砂防等事業

公 国費 4,258百万円

高野台地区、火の鳥温泉地区、立野川1地区及び深耶馬<sup>しんやば</sup>地区等の8箇所において災害関連緊急砂防等事業を実施。

### (3) 基盤地図情報の整備等

国費 145百万円

効率的・効果的な災害復旧事業等に必要な地理空間情報として、写真図及び現況を正確に表した地図（基盤地図情報）を整備・提供。

## 事業別内訳

(単位:百万円)

事業名	国費
<b>道路災害復旧事業</b>	
<b>直轄</b>	
一般国道 3号(熊本県熊本市等)	2,323
一般国道 57号(熊本県阿蘇市等)	4,372
<b>災害関連緊急砂防等事業</b>	
<b>補助</b>	
<b>砂防</b>	
立野川1(熊本県阿蘇郡南阿蘇村)	775
中松川1(熊本県阿蘇郡南阿蘇村)	295
<b>地すべり対策</b>	
高野台(熊本県阿蘇郡南阿蘇村)	1,498
火の鳥温泉(熊本県阿蘇郡南阿蘇村)	320
大切畑(熊本県阿蘇郡西原村)	1,167
<b>急傾斜地崩壊対策</b>	
大林(熊本県菊池郡大津町)	41
下豊内(熊本県上益城郡甲佐町)	94
深耶馬(大分県中津市耶馬溪町)	68

あそ おお はし  
 ○国道57号阿蘇大橋地区において、現位置の北側に位置する別ルート整備による災害復旧事業等を実施。

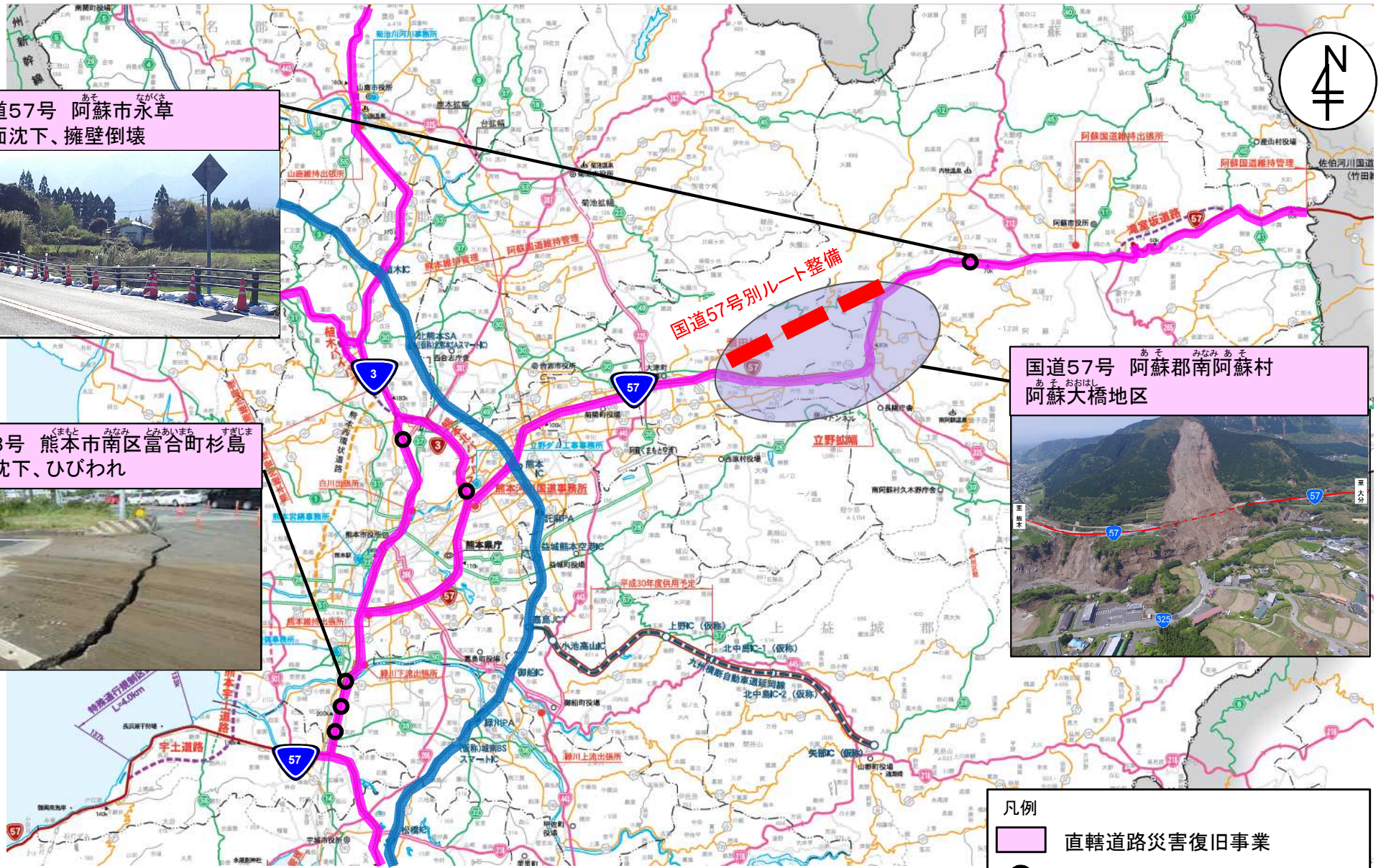
国道57号 阿蘇市永草  
 路面沈下、擁壁倒壊



国道3号 熊本市南区富合町杉島  
 路面沈下、ひびわれ



国道57号 阿蘇郡南阿蘇村  
 阿蘇大橋地区



国道57号別ルート整備

- 凡例
- 直轄道路災害復旧事業
  - 予備費使用箇所



## 位置図

たかのだい  
高野台地区（南阿蘇村）



ひのとりおんせん  
火の鳥温泉地区（南阿蘇村）



たてのかわ  
立野川1地区（南阿蘇村）



しんやば  
深耶馬地区（中津市）



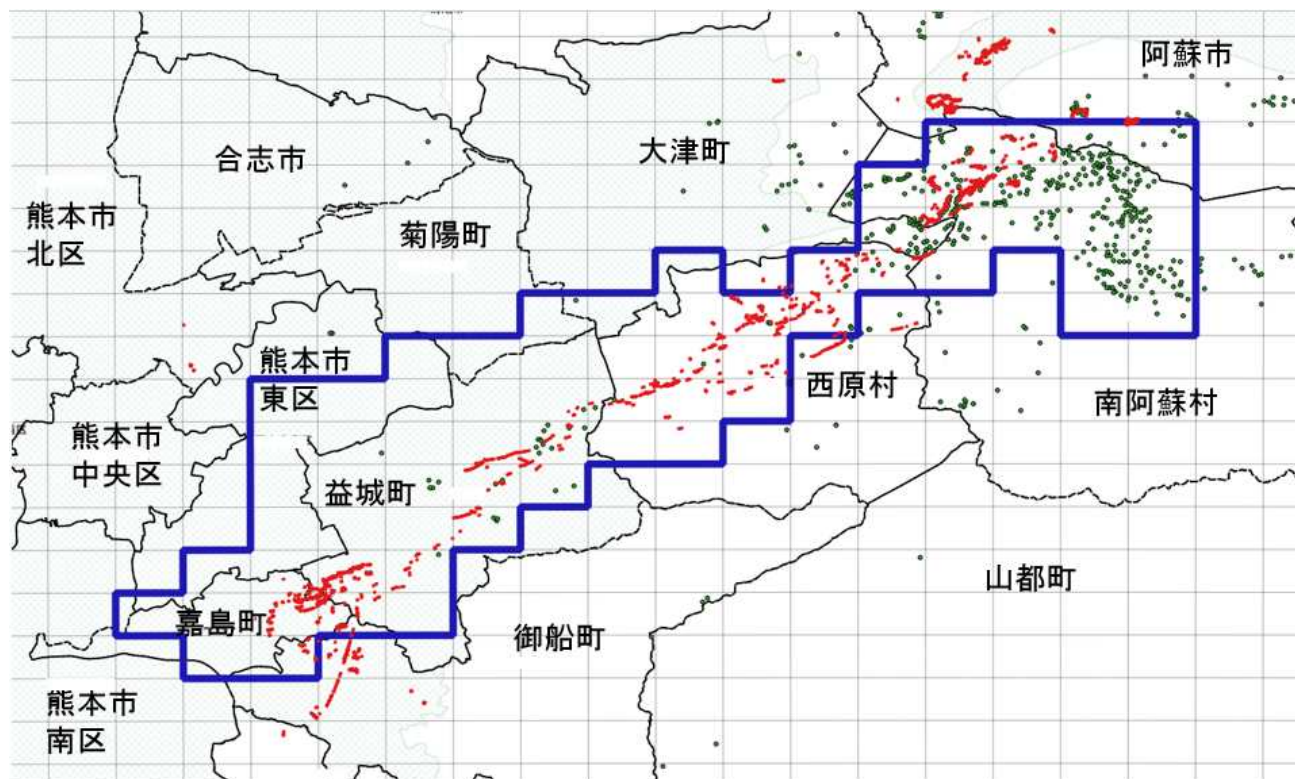
- 砂防事業
- ▲ 地すべり対策事業
- 急傾斜地崩壊対策事業




# 基盤地図情報の整備等

- 熊本地震による甚大な被害により地図が現況と合っていない箇所が多数発生。
- 効率的・効果的な災害復旧事業等に必要な地理空間情報として、写真図及び現況を正確に表した地図（基盤地図情報）を整備・提供。

## 【整備予定地域】



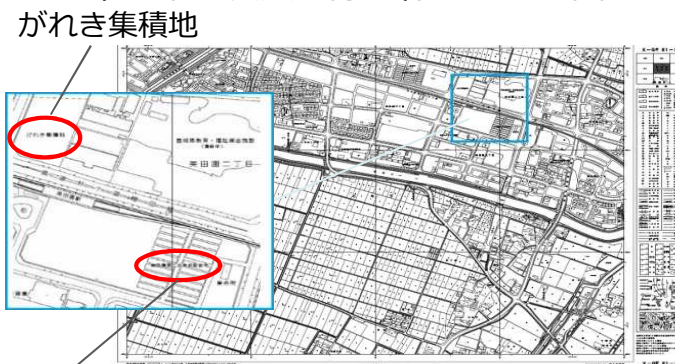
 整備範囲      ● 土砂崩壊地      ■ 地表亀裂分布

## 新潟県中越地震の際に作成した写真図



空中写真を地図に重ねることができるように加工し、等高線や公共施設名、地名等を上乗せしたもの。

## 東日本大震災の際に作成した地図



仮設住宅  
がれき集積地や仮設住宅など復旧対策上有効な現況情報を反映した地図