

ゴールデンウィーク期間における高速道路・国道の交通状況（速報）  
【全国版】

平成28年4月28日(木)～5月8日(日)：11日間

※比較対象は前年の4月28日(火)～5月8日(金)：11日間

1. 高速道路の交通状況 (関連資料 6 ページ)

- ゴールデンウィーク期間の交通量は、昨年と比べ約2%減少しました。
- 10km以上の渋滞回数は、274回で、昨年と比べ22回減少しました。

(1) 期間中の交通量

全国の高速道路の主な区間（6ページの合計27区間の単純平均）

	H28年実績 (①)	H27年実績 (②)	対比①/②
日平均交通量	41,800 台/日	42,800 台/日	98%
最大日交通量	57,200 台/日	60,400 台/日	95%

(2) 混雑状況

渋滞回数（10km以上の渋滞回数は、30km以上の渋滞回数を含んでおります）

	H28年実績 (①)	H27年実績 (②)	対比①-②
10km以上の渋滞	274 回	296 回	▲22回
内30km以上の渋滞	20 回	30 回	▲10回

《各社の特に長い渋滞発生箇所》

会社区分	上下線	道路名	渋滞発生箇所	渋滞日時（ピーク）	渋滞延長	渋滞原因
東日本	下り線	関越道	藤岡JCT付近	5月3日（火）11時00分頃	70.2km	交通集中及び事故
	上り線	東北道	上河内SA付近	5月5日（木）12時55分頃	46.5km	事故及び交通集中
中日本	下り線	中央道	相模湖IC付近	5月3日（火）7時40分頃	43.7km	交通集中
	上り線	中央道	小仏TN付近	5月5日（木）16時20分頃	32.0km	交通集中及び事故
西日本 ・本四	下り線	名神高速	京都東IC付近	5月1日（日）18時55分頃	37.9km	交通集中及び事故
	上り線	神戸淡路鳴門道	舞子TN出口付近	5月4日（水）19時00分頃	35.0km	交通集中及び事故

## 2. 国道の交通状況

(関連資料 7～10ページ)

### (1) 期間中の全国の交通量

全国の国道の主な区間（7～8ページの合計32区間の単純平均）

	H28年実績 (①)	H27年実績 (②)	対比①/②
日平均交通量	28,400 台/日	29,000 台/日	98%

### (2) 期間中の観光地周辺の交通量

観光地周辺の国道の主な区間（9～10ページの合計30区間の単純平均）

	H28年実績 (①)	H27年実績 (②)	対比①/②
日平均交通量	28,800 台/日	29,100 台/日	99%

## 3. トピック

(1) 高速道路区間の交通動向 (関連資料 3ページ)

(2) 圏央道の交通状況 (関連資料 4ページ)

(3) 新東名の交通状況 (関連資料 5ページ)

各地域別の交通状況につきましては、各道路会社の公表資料をご覧ください。

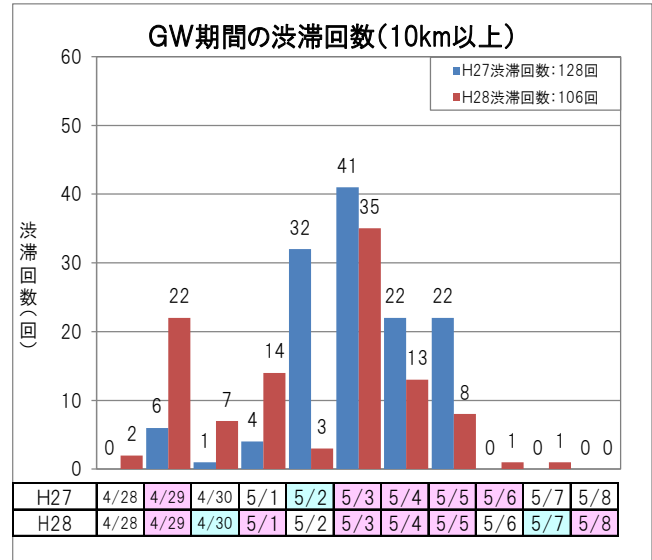
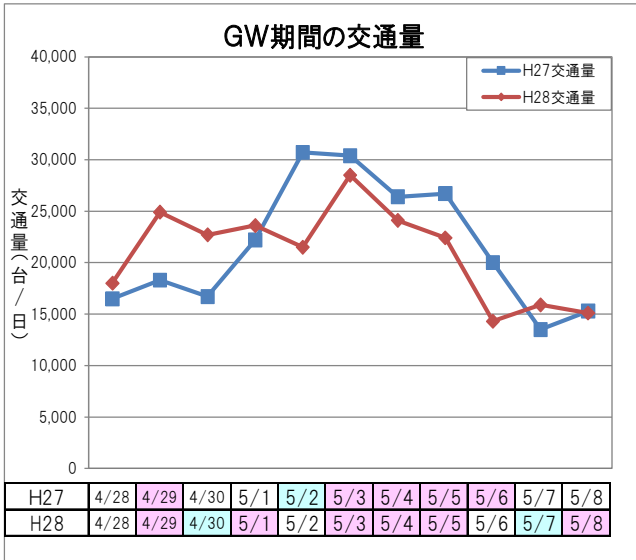
同時発表 (資料配布)	国土交通記者会、国土交通省建設専門紙記者会、国土交通省交通運輸記者会、 愛知県政記者クラブ、中部地方整備局記者クラブ、中部経済産業記者会、 近畿建設記者クラブ、大手前記者クラブ、大阪経済記者クラブ、大阪建設記者クラブ
----------------	--

お問い合わせ先	<p>&lt;国道&gt; 国土交通省 道路局 企画課 道路経済調査室 課長補佐 神山 泰 TEL (03)5253-8111 (代表) 37632 (内線) (03)5253-8487 (夜間) FAX (03)5253-1618</p> <p>&lt;高速道路&gt; 東日本高速道路(株) お客さまセンター TEL. (0570)024-024(ナビダイヤル) 上記電話をご利用できない場合 TEL. (03)5338-7524 中日本高速道路(株) お客さまセンター TEL. (0120)922-229(フリーダイヤル) 上記電話をご利用できない場合 TEL. (052)223-0333 西日本高速道路(株) お客さまセンター TEL. (0120)924-863(フリーダイヤル) 上記電話をご利用できない場合 TEL. (06)6876-9031 本州四国連絡高速道路(株) お客さま窓口 TEL. (078)291-1033</p>
---------	---

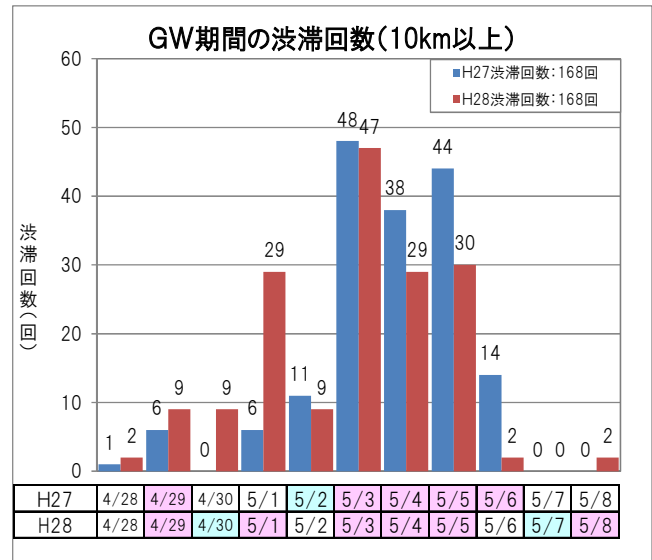
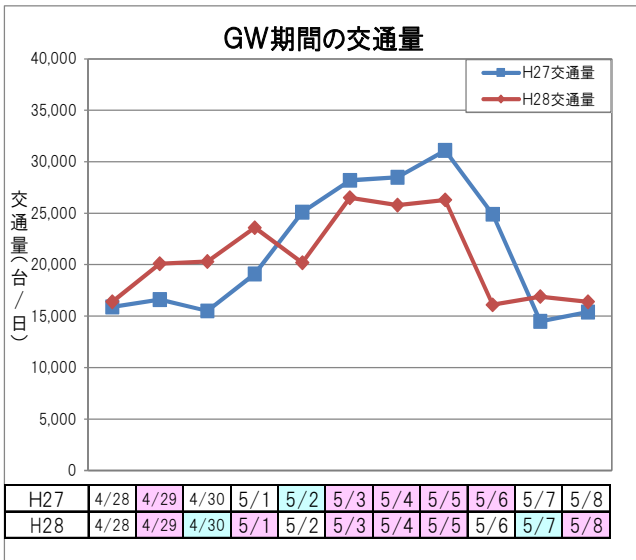
# 《トピック1》 高速道路区間の交通動向

- H28年のゴールデンウィーク期間のピークは上下線ともに、5月3日(火)でした。
- 交通量、渋滞回数は、上下線とも昨年より下回りました。

## 【下り線】



## 【上り線】



## 天気

H27	4/28 (火)	4/29 (水)	4/30 (木)	5/1 (金)	5/2 (土)	5/3 (日)	5/4 (月)	5/5 (火)	5/6 (水)	5/7 (木)	5/8 (金)
東京	晴・曇	曇・晴	曇・快晴	晴・快晴	快晴・曇	晴・雨	晴・曇	曇・快晴	晴・曇	曇・雨	晴・曇
名古屋	曇・晴	曇・晴	晴	快晴・晴	快晴・晴	晴・雨	雨・曇	曇・晴	曇・雨	曇・雨	快晴・曇
大阪	曇	曇・晴	晴・曇	晴	晴・曇	曇・雨	雨・曇	晴・曇	曇・雨	曇・雨	晴・曇

H28	4/28 (木)	4/29 (金)	4/30 (土)	5/1 (日)	5/2 (月)	5/3 (火)	5/4 (水)	5/5 (木)	5/6 (金)	5/7 (土)	5/8 (日)
東京	雨・晴	曇・快晴	晴	晴・曇	曇	曇・雨	雨・快晴	快晴・曇	曇・雨	曇・晴	晴
名古屋	雨・晴	曇・快晴	晴・快晴	晴・曇	晴・曇	曇・雨	晴・快晴	晴・快晴	曇・雨	雨・晴	晴
大阪	雨・曇	晴	晴・快晴	晴・曇	晴・曇	曇・雨	快晴	晴・曇	曇・雨	晴	晴

## 《トピック2》 圏央道の交通状況

- 平成27年10月31日に開通した、桶川加納IC～白岡菖蒲ICの日交通量は、平均37,900台/日でした。
- 東名高速から東北道までつながり、圏央道の交通量は増加しました。

④圏央道 桶川加納IC～白岡菖蒲IC	⑬東北道 久喜IC～加須IC	⑤圏央道 久喜白岡JCT～幸手IC	⑮常磐道 つくばJCT～桜土浦IC
H27 -	H27 99,400	H27 5,600	H27 81,600
H28 37,900	H28 102,800	H28 14,700	H28 80,800
増減率 -	増減率 +3%	増減率 +163%	増減率 ▲1%

⑪関越道 鶴ヶ島IC～坂戸西SIC	⑲外環道 和光北IC～戸田西IC	⑭東北道 蓮田SIC～久喜白岡JCT	⑳外環道 川口東IC～草加IC	⑯常磐道 谷田部IC～つくばJCT	⑥圏央道 牛久阿見IC～阿見東IC
H27 112,400	H27 95,200	H27 103,000	H27 79,100	H27 78,500	H27 14,900
H28 109,600	H28 88,500	H28 96,200	H28 75,200	H28 75,700	H28 20,100
増減率 ▲2%	増減率 ▲7%	増減率 ▲7%	増減率 ▲5%	増減率 ▲4%	増減率 +35%

⑫関越道 川越IC～鶴ヶ島JCT
H27 102,400
H28 98,400
増減率 ▲4%

③圏央道 青梅IC～入間IC
H27 53,900
H28 64,500
増減率 +20%

⑩中央道 八王子IC～八王子JCT
H27 55,500
H28 57,100
増減率 +3%

⑨中央道 八王子JCT～相模湖東IC
H27 66,200
H28 69,300
増減率 +5%

②圏央道 相模原愛川IC～相模原IC
H27 43,400
H28 54,500
増減率 +26%



⑰東関東道 大栄JCT～大栄IC
H27 28,100
H28 27,300
増減率 ▲3%

⑱東関東道 成田JCT～大栄JCT
H27 28,100
H28 36,400
増減率 +30%

⑦東名高速 厚木IC～秦野中井IC
H27 118,400
H28 121,500
増減率 +3%

①圏央道 寒川南IC～寒川北IC
H27 16,800
H28 21,900
増減率 +30%

⑧東名高速 横浜町田IC～海老名JCT
H27 123,200
H28 130,900
増減率 +6%

凡例
■ : 移行前より増加した断面
■ : 移行前より減少した断面
■ : 移行前後で変化のない断面

【出典：NEXCOデータ】

H27；平成27年4月28日(火)～5月8日(金)11日間の日交通量の平均値

H28；平成28年4月28日(木)～5月8日(日)11日間の日交通量の平均値

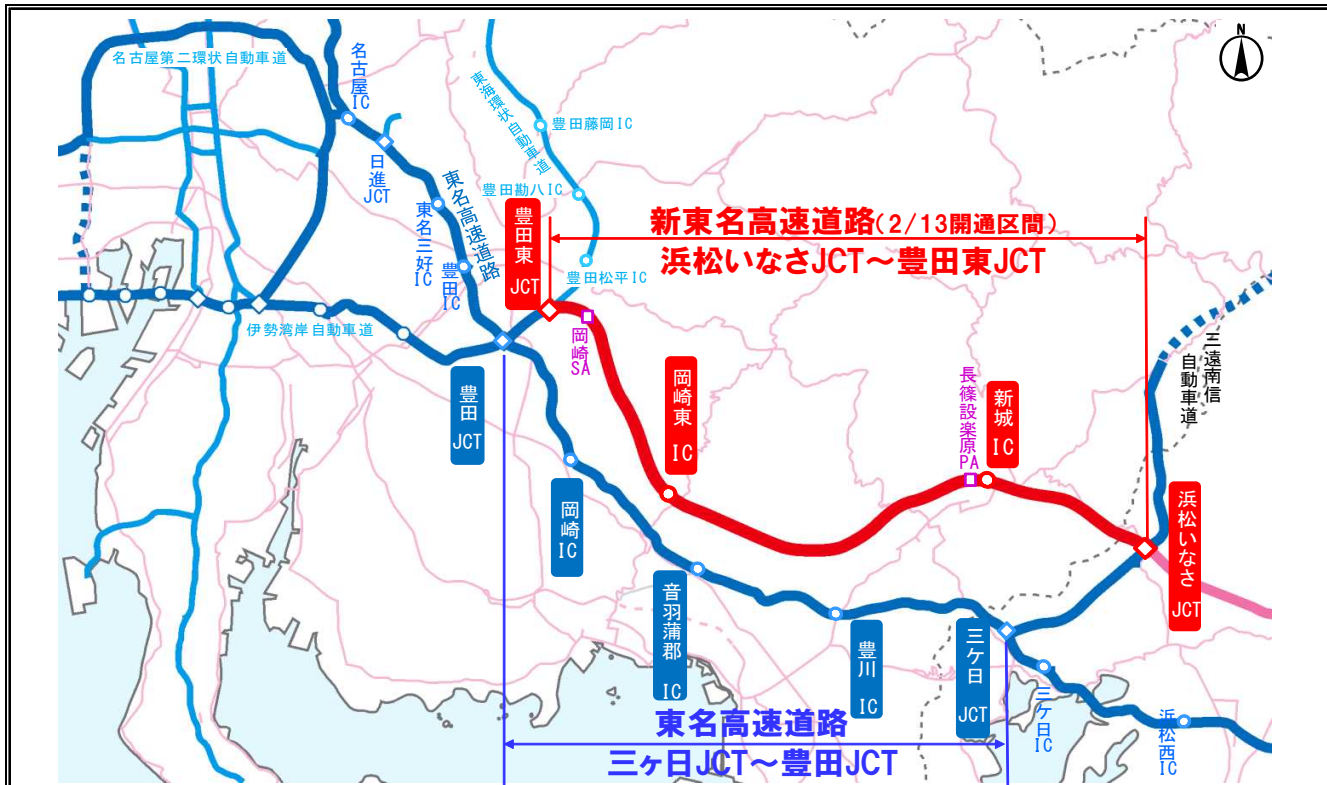
## 《トピック3》 新東名の交通状況

○新東名(浜松いなさJCT～豊田東JCT)のGW期間交通状況は、この区間を先頭とする10km以上の渋滞回数が大きく減少し、このGWでは新東名・東名あわせて1回と昨年同時期に比べ-16回でした。

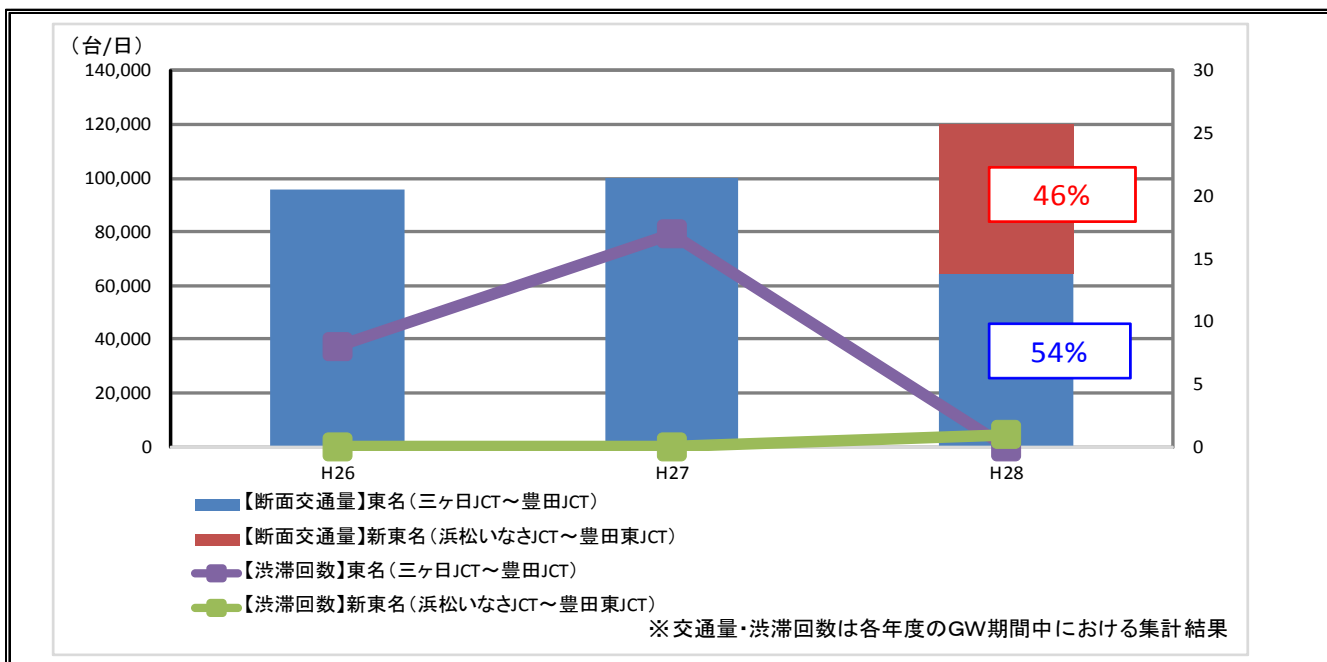
○新東名と東名の交通分担比率は新東名約46%、東名約54%でした。

○GW期間における今年度交通量は昨年同時期と比較すると、東名+新東名で120%と増加したのに対し、東名では65%と減少し、新東名への交通の分散が確認されました。

位置図



各年度GWの断面交通量・10km以上の渋滞回数の推移



# 平成28年 ゴールデンウィーク期間の日平均交通量(全国の高速道路の主な区間)

\* 交通量は、ETC車以外も含む全車種合計の断面交通量(トラフィックカウンター〔道路に備え付けられている交通量(概数)の自動計測装置〕等)による速報値を100台単位で表示

区分	都道府県名	路線名	箇所名	平成28年① (台/日) 4月28日(木) ～ 5月8日(日) (11日間平均)	平成27年② (台/日) 4月28日(火) ～ 5月8日(金) (11日間平均)	対 前年度 同期比 ①/②	平成28年 ゴールデンウィーク 最大日交通量 (台/日)	(対昨年比)
北海道		道央道	深川～旭川鷹栖	14,800	15,000	99%	28,500	(対昨年比108%)
東北	宮城県	東北道	富谷JCT～大和	53,400	54,300	98%	76,100	(対昨年比105%)
北	福島県	磐越道	猪苗代磐梯高原～磐梯河東	21,200	21,700	98%	34,800	(対昨年比103%)
北	新潟県	北陸道	親不知～糸魚川	23,100	22,600	102%	38,900	(対昨年比105%)
陸	福井県	北陸道	福井～鯖江	42,200	41,700	101%	62,500	(対昨年比95%)
	栃木県・福島県	東北道	那須～白河	48,600	48,700	100%	73,500	(対昨年比104%)
	群馬県	上信越道	松井田妙義～碓氷軽井沢	43,600	44,800	97%	69,100	(対昨年比101%)
関東	神奈川県・千葉県	東京湾アクアライン	川崎浮島JCT～海ほたるPA	52,200	52,400	100%	68,500	(対昨年比101%)
	神奈川県・山梨県	中央道	相模湖～上野原	68,200	67,300	101%	90,200	(対昨年比102%)
	長野県	中央道	岡谷JCT～伊北	44,900	49,300	91%	63,600	(対昨年比91%)
	静岡県	東名	静岡～焼津	51,100	56,100	91%	67,200	(対昨年比92%)
東海	静岡県	新東名	新静岡～静岡S&スマート	59,500	51,800	115%	78,400	(対昨年比114%)
	岐阜県	東海環状道	土岐南多治見～土岐JCT	25,800	24,900	104%	35,500	(対昨年比95%)
	滋賀県	名神	彦根～八日市	62,200	62,600	99%	86,000	(対昨年比97%)
近畿	京都府・大阪府	名神	大山崎～茨木	119,600	121,400	99%	133,800	(対昨年比98%)
	和歌山県	阪和道	みなべ～南紀田辺	17,700	16,700	106%	23,700	(対昨年比93%)
	鳥取県	米子道	久世～湯原	18,900	17,900	106%	32,100	(対昨年比95%)
中国	広島県	浜田道	千代田JCT～大朝	8,100	8,400	96%	13,800	(対昨年比91%)
	広島県	山陽道	高屋JCT～西条	56,700	57,100	99%	70,100	(対昨年比92%)
四国	徳島県	徳島道	土成～勝町	15,300	15,300	100%	21,700	(対昨年比88%)
	香川県	高松道	善通寺～三豊鳥坂	38,000	38,500	99%	55,100	(対昨年比93%)
	福岡県	九州道	太宰府～筑紫野	102,600	110,600	93%	119,900	(対昨年比91%)
九州	大分県	大分道	九重～湯布院	11,800	21,300	55%	17,300	(対昨年比45%)
	熊本県	九州道	菊水～植木	40,900	51,100	80%	49,600	(対昨年比66%)
本四	兵庫県・徳島県	神戸淡路鳴門道	淡路島南～鳴門北	39,400	38,200	103%	57,300	(対昨年比93%)
四	岡山県・香川県	瀬戸中央道	児島～坂出北	34,900	34,000	103%	54,600	(対昨年比93%)
道	広島県・愛媛県	西瀬戸道	生口島南～大三島	14,000	13,100	107%	23,500	(対昨年比97%)

# 平成28年 ゴールデンウィーク期間の日平均交通量(全国の国道の主な地点)

\* 交通量は、全車種合計の断面交通量(トラフィックカウンターの「道路に備えられている交通量(概数)の自動計測装置」による速報値を100台単位で表示)

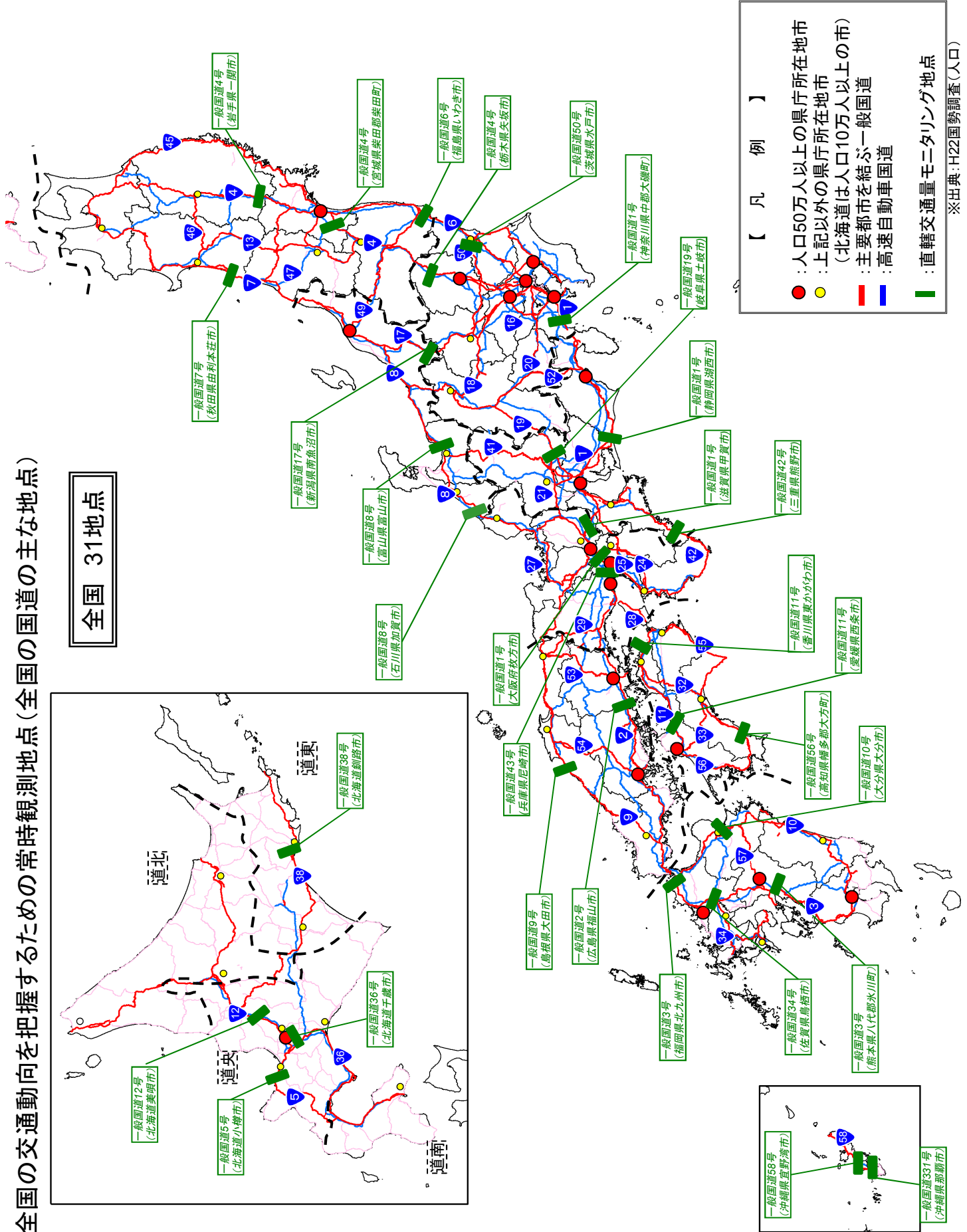
区分	都道府県名	路線名	箇所名	平成28年① (台/日) 4/28~5/8 (11日間平均)	平成27年② (台/日) 4/28~5/8 (11日間平均)	対 前年度 同期比 ①/②	平成28年 ゴールデンウィーク (最大日交通量) (台/日)	(対前年比)
北海道		一般国道5号	小樽市蘭島	18,800	18,800	98%	23,500	(対前年比 99%)
		一般国道12号	美幌市癸己町	15,000	15,000	97%	20,500	(対前年比 104%)
		一般国道36号	千歳市上長都	39,900	40,900	98%	44,900	(対前年比 98%)
東北		一般国道38号	釧路市大楽毛	15,100	15,100	105%	20,100	(対前年比 109%)
	岩手県	一般国道4号	一関市山目	17,800	17,800	96%	18,700	(対前年比 95%)
	宮城県	一般国道4号	柴田郡柴田町四日市場	46,700	46,700	98%	49,900	(対前年比 97%)
	秋田県	一般国道7号	由利本荘市石脇	22,600	23,500	96%	25,100	(対前年比 98%)
関東		一般国道6号	いわき市勿来町	17,700	18,000	98%	18,800	(対前年比 99%)
		一般国道4号	矢板市土屋	31,000	31,200	99%	33,500	(対前年比 101%)
		一般国道50号	水戸市元吉田町	43,700	44,700	98%	46,900	(対前年比 97%)
北陸		一般国道1号	中郡大磯町	39,600	40,200	99%	45,400	(対前年比 99%)
		一般国道17号	南魚沼市六日町	16,500	17,300	95%	19,100	(対前年比 100%)
		一般国道8号	富山市水橋	34,200	34,100	100%	36,200	(対前年比 99%)
中部		一般国道8号	加賀市熊坂町	15,600	15,000	104%	18,200	(対前年比 101%)
		一般国道19号	土岐市泉町	33,500	33,800	99%	35,100	(対前年比 97%)
		一般国道1号	湖西市白須賀	33,700	34,900	97%	35,500	(対前年比 88%)
近畿		一般国道42号	熊野市有馬町	16,500	16,900	98%	18,200	(対前年比 92%)
		一般国道1号	甲賀市土山町	17,100	17,200	99%	19,700	(対前年比 97%)
		一般国道1号	枚方市山之北町	63,700	64,600	99%	68,800	(対前年比 98%)
中国		一般国道43号	尼崎市東本町	50,500	55,500	91%	61,000	(対前年比 95%)
		一般国道9号	大田市久手町	18,900	19,200	98%	22,100	(対前年比 98%)
		一般国道2号	福山市大門町	32,100	33,100	97%	36,700	(対前年比 100%)
四国		一般国道11号	東かがわ市引田町	11,000	10,700	103%	14,000	(対前年比 98%)
		一般国道11号	西条市丹原町	14,700	15,100	97%	16,200	(対前年比 99%)
		一般国道56号	幡多郡大方町浮鞭	13,200	13,200	100%	16,400	(対前年比 93%)
九州		一般国道3号	北九州市八幡西区皇后崎	32,200	33,200	97%	35,900	(対前年比 97%)
		一般国道34号	鳥栖市村田町	19,900	20,500	97%	21,800	(対前年比 97%)
		一般国道3号	八代郡氷川町野津	18,900	20,900	90%	21,000	(対前年比 94%)
沖縄県		一般国道10号	大分市生石	65,400	66,000	99%	71,000	(対前年比 99%)
		一般国道38号	宜野湾市真志喜	34,700	33,800	103%	37,600	(対前年比 103%)
		一般国道331号	那覇市小祿	32,400	31,800	102%	34,900	(対前年比 100%)
	平均			28,400	29,000	98%	30,600	(対前年比 97%)

※1 最大日交通量は、期間中の全国(31箇所)の日平均交通量の最大値

※1

■ 全国の交通動向を把握するための常時観測地点(全国の国道の国道の主な地点)

全国 31地点



- 【 凡 例 】
- : 人口50万人以上の県庁所在地市
  - : 上記以外の県庁所在地市 (北海道は人口10万人以上の市)
  - : 主要都市を結ぶ一般国道
  - : 高速自動車国道
  - : 直轄交通量モニタリング地点

※出典:H22国勢調査(人口)



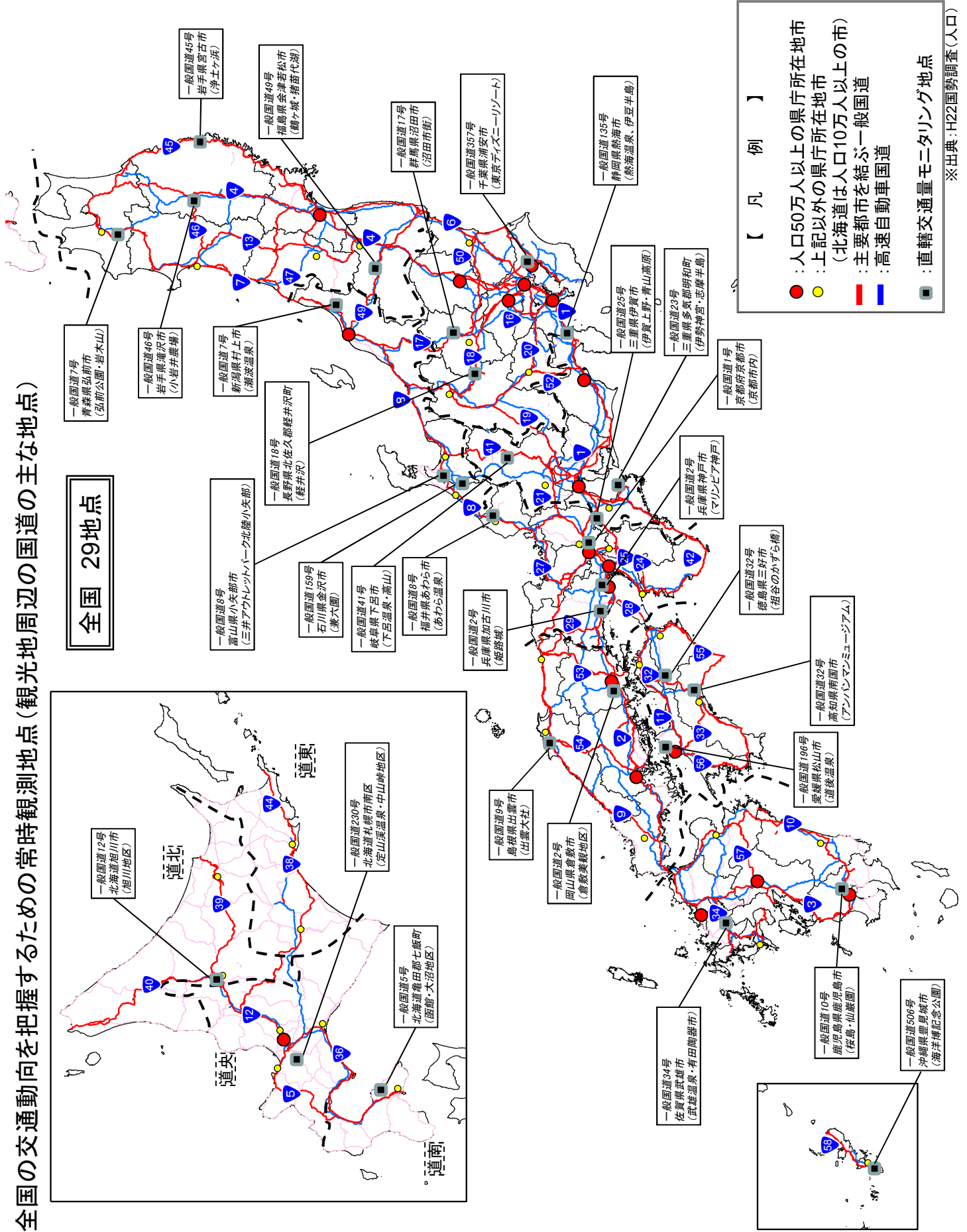
# 平成28年 ゴールデンウィーク期間の日平均交通量(観光地周辺の国道の主な地点)

\* 交通量は、全車種合計の断面交通量(トラフィックカウンター〔道路に据えられている交通量(概数)の自動計測装置〕による速報値を100台単位で表示)

区分	都道府県名	路線名	箇所名	付近の観光地等	平成28年(1)		平成27年(2)		対前年度 同期比 ①/②	平成28年	
					(台/日) 4/28~5/8 (11日間平均)	(台/日) 4/28~5/8 (11日間平均)	(台/日)	(台/日)		ゴールデンウィーク (最大日交通量) (台/日)	(対前年比)
北海道		一般国道12号	旭川市旭町	旭川地区	26,000	26,100	100%	5月3日	31,500	(対前年比 108%)	
		一般国道5号	亀田郡七飯町	函館・大沼地区	30,800	28,800	107%	5月3日	42,800	(対前年比 109%)	
		一般国道230号	札幌市南区小金湯	定山溪温泉・中山峠地区	20,200	20,200	100%	5月3日	30,900	(対前年比 105%)	
東北	青森県	一般国道7号	弘前市堀越	弘前公園、岩木山	21,200	21,400	99%	5月3日	25,800	(対前年比 102%)	
	岩手県	一般国道46号	滝沢市大釜中道	小岩井農場	30,000	30,900	97%	5月3日	37,900	(対前年比 100%)	
	岩手県	一般国道45号	宮古市高浜	浄土ヶ浜	12,600	14,000	90%	4月28日	15,500	(対前年比 93%)	
関東	福島県	一般国道49号	会津若松市河東町	鶴ヶ城・猪苗代湖	19,100	20,400	94%	5月3日	23,000	(対前年比 100%)	
	群馬県	一般国道17号	沼田市薄根町	沼田市街	14,900	13,900	107%	5月3日	16,600	(対前年比 110%)	
	千葉県	一般国道357号	浦安市富岡	東京デイズニーリゾート	54,700	57,100	96%	4月30日	62,600	(対前年比 99%)	
北陸	長野県	一般国道18号	北佐久郡軽井沢町追分	軽井沢	26,200	26,300	100%	5月3日	28,100	(対前年比 102%)	
	新潟県	一般国道7号	村上市新町	瀬波温泉	15,000	15,000	100%	4月30日	16,000	(対前年比 95%)	
	富山県	一般国道8号	小矢部市安楽寺	三井アウトレットパーク北陸小矢部	22,700	20,500	111%	5月3日	26,300	(対前年比 107%)	
中部	石川県	一般国道159号	金沢市小坂町	兼六園	33,900	33,700	101%	4月30日	36,100	(対前年比 99%)	
	岐阜県	一般国道41号	下呂市小川	下呂温泉、高山	15,300	15,100	101%	5月3日	18,200	(対前年比 102%)	
	静岡県	一般国道135号	熱海市泉	熱海温泉、伊豆半島	25,200	25,200	100%	5月3日	30,700	(対前年比 100%)	
近畿	三重県	一般国道25号	伊賀市柘植	伊賀上野、青山高原	55,700	60,000	93%	5月3日	70,000	(対前年比 92%)	
	三重県	一般国道23号	多気郡明和町大淀	伊勢神宮、志摩半島	33,300	34,900	95%	4月30日	35,700	(対前年比 93%)	
	兵庫県	一般国道2号	加古川市加古川町	姫路城	82,400	85,200	97%	5月2日	86,400	(対前年比 94%)	
中国	福井県	一般国道8号	あわら市熊坂	あわら温泉	15,200	14,200	107%	5月3日	17,800	(対前年比 107%)	
	京都府	一般国道1号	京都市山科区音羽前田町	京都市内	52,800	54,000	98%	5月2日	56,800	(対前年比 97%)	
	兵庫県	一般国道2号	神戸市須磨区一の谷町	マリニピア神戸	30,300	31,600	96%	5月2日	32,900	(対前年比 98%)	
四国	島根県	一般国道9号	出雲市斐川町	出雲大社、島根ワイナリー	23,200	22,800	102%	5月4日	24,300	(対前年比 101%)	
	岡山県	一般国道2号	倉敷市片島	倉敷美観地区	34,300	35,500	97%	4月28日	37,300	(対前年比 98%)	
	徳島県	一般国道32号	三好市山城町	祖谷のかずら橋	7,000	7,200	97%	5月4日	10,000	(対前年比 91%)	
九州	愛媛県	一般国道196号	松山市福角町	道後温泉	24,200	23,600	103%	5月4日	26,100	(対前年比 102%)	
	高知県	一般国道32号	南国市岡豊町	アンパンマンミュージアム	16,400	17,200	95%	5月2日	18,300	(対前年比 98%)	
	佐賀県	一般国道34号	武雄市武雄町	武雄温泉、有田陶器市	20,500	20,800	99%	5月4日	22,100	(対前年比 99%)	
沖縄県	鹿児島県	一般国道10号	鹿児島市吉野町	桜島、仙巖園	29,900	29,900	100%	4月30日	32,500	(対前年比 100%)	
		一般国道506号	豊見城市金良	海洋博記念公園、斎場御嶽	41,200	39,000	106%	5月2日	46,100	(対前年比 106%)	
	平均				28,800	29,100	99%	1月0日	30,500	(対前年比 97%)	

※1 最大日交通量は、期間中の全国(28箇所)の日平均交通量の最大値

# ■ 全国の交通動向を把握するための常時観測地点(観光地周辺の国道の主な地点)



※出典：H22国勢調査(人口)