

平成27年11月5日

道 路 局

「道の駅」の第44回登録について
～今回20駅が登録され、1,079駅となります～

「道の駅」は、平成5年に創設された制度で、市町村等からの申請に基づき、国土交通省道路局で登録を行っています。

今回、市町村等から20駅の申請があり、登録を行いました。

今回の登録により、全国の「道の駅」は、1,079駅となります。

問い合わせ先：

道路局 国道・防災課

企画専門官

依田 秀則（内線 37832）

課長補佐

竹内 勇喜（内線 37842）

代表：03-5253-8111

直通：03-5253-8493 FAX：03-5253-1620



「道の駅」新たに20箇所登録

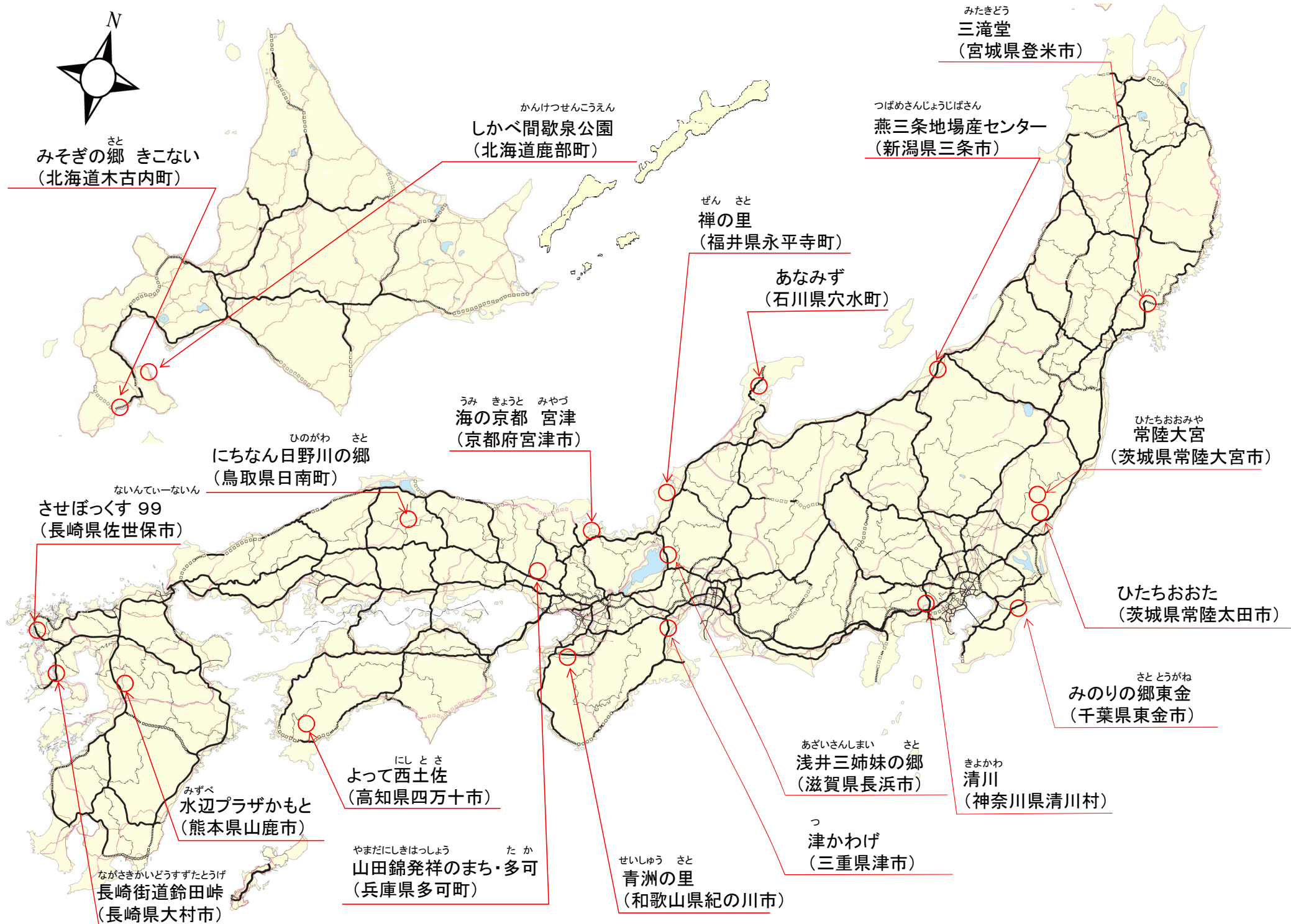
○市町村等からの「道の駅」登録申請が提出され、新たに20駅登録します

○「道の駅」は平成5年に創設された制度で、これまでに1059駅が登録済みであり、今回の登録で、全「道の駅」数は1079駅となります。

「道の駅」登録箇所一覧(平成27年11月5日登録)

| 所管整備局 | 都道府県 | 申請者 | 駅名 | 設置箇所 | 路線名 | 道路種別 | 整備手法 | オープン予定 | 備考 |
|-------|------|---------------------|--------------------------|----------------------|---------------------|-------|------|--------|----|
| 北海道 | 北海道 | 木古内町 | さとみそぎの郷 きこない | 北海道上磯郡木古内町字本町338番地14 | 一般道道383号 | 一般道道 | 単独 | H27年度 | |
| | 北海道 | 鹿部町 | かんけつせんこうえんしかべ間歌泉公園 | 北海道茅部郡鹿部町字鹿部18番地1 | 一般国道278号 | 直轄国道 | 単独 | H27年度 | |
| 東北 | 宮城県 | 登米市 | みたきどう三滝堂 | 宮城県登米市東和町米谷字福平191-1 | 一般国道45号 三陸縦貫自動車道 | 直轄国道 | 一体 | H28年度 | |
| 関東 | 茨城県 | 常陸大宮市 | ひたちおみや常陸大宮 | 茨城県常陸大宮市岩崎717番1 | 一般国道118号 | 補助国道 | 一体 | H27年度 | |
| | 茨城県 | 常陸太田市 | ひたちおた | 茨城県常陸太田市下河合町1016番1 | 一般国道349号 | 補助国道 | 一体 | H28年度 | |
| | 千葉県 | 東金市 | さととうがねみのりの郷東金 | 千葉県東金市田間1300番地3 | 一般国道126号 | 補助国道 | 単独 | H27年度 | |
| | 神奈川県 | 清川村 | きよかわ清川 | 神奈川県愛甲郡清川村煤ヶ谷2129番地 | 主要地方道伊勢原津久井線 | 主要地方道 | 単独 | H27年度 | |
| 北陸 | 新潟県 | 一般財団法人燕三条地場産業振興センター | つばめさんじょうしばさん燕三条地場産センター | 新潟県三条市須頃1丁目17番地 | 市道燕三条停車場線 | 市道 | 単独 | H27年度 | |
| | 石川県 | 穴水町 | あなみず | 石川県鳳珠郡穴水町字大町子41-6 | 一般県道穴水港穴水停車場線 | 一般県道 | 単独 | H27年度 | |
| 中部 | 三重県 | 津市 | つ津かわげ | 三重県津市河芸町三行255番地4 | 一般国道23号 中勢バイパス | 直轄国道 | 一体 | H28年度 | |
| 近畿 | 福井県 | 永平寺町 | ぜんさと禪の里 | 福井県吉田郡永平寺町清水第2号21番1 | 一般国道416号 | 補助国道 | 一体 | H27年度 | |
| | 京都府 | 宮津市 | うみきょうとみやづ海の京都 宮津 | 京都府宮津市字浜町3007番地他 | 一般国道176号 | 補助国道 | 単独 | H27年度 | |
| | 滋賀県 | 長浜市 | あざいさんしまいさと浅井三姉妹の郷 | 滋賀県長浜市内保町2843 | 一般国道365号 | 補助国道 | 単独 | H28年度 | |
| | 兵庫県 | 多可町 | やまだにしきはつしょうたか山田錦発祥のまち・多可 | 兵庫県多可郡多可町中区岸上281番地1 | 一般国道427号 | 補助国道 | 単独 | H27年度 | |
| | 和歌山県 | 紀の川市 | せいしゅうさと青洲の里 | 和歌山県紀の川市西野山473番地 | 市道西野山平山線 | 市道 | 単独 | H27年度 | |
| 中国 | 鳥取県 | 日南町 | ひのがわさとにちなん日野川の郷 | 鳥取県日野郡日南町生山385番地 | 主要地方道新見日南線 | 主要地方道 | 一体 | H28年度 | |
| 四国 | 高知県 | 四万十市 | にしとさよって西土佐 | 高知県四万十市西土佐江川崎2410番地3 | 一般国道441号 | 補助国道 | 単独 | H27年度 | |
| 九州 | 長崎県 | 佐世保市 | ないていーないんさせぼくす 99 | 長崎県佐世保市愛宕町11番地 | 一般国道497号 | 直轄国道 | 一体 | H27年度 | |
| | 長崎県 | 大村市 | ながさきかいどうずたとうげ長崎街道鈴田峠 | 長崎県大村市中里町452番地22 | 一般国道34号 | 直轄国道 | 単独 | H27年度 | |
| | 熊本県 | 山鹿市 | みずべ水辺ブラザかもと | 熊本県山鹿市鹿本町梶屋1257番地 | 一般国道325号 | 補助国道 | 単独 | H27年度 | |

「道の駅」第44回登録箇所 (20箇所)



道の駅「みそぎの郷 ^{さと} きこない」

◆路線名：一般道道383号

◆所在地：北海道 上磯郡 木古内町 字本町 338番地 14
ほっかいどう かみいそぐん きこないちょう あぎほんちょう

◆面積および施設等

- ・面積：7,757㎡
- ・施設：駐車場54台、トイレ25器、情報・休憩コーナー、地域振興施設
- ・整備手法：単独型

◆オープン予定：H27年度

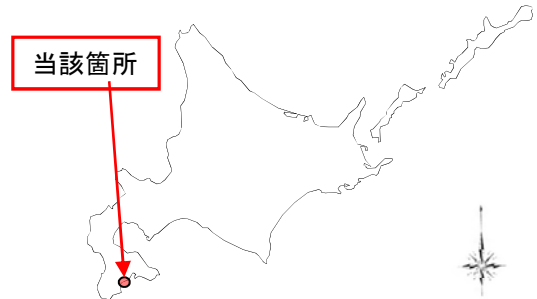
◆特徴

- ・コンシェルジュを常駐させ、地域の玄関口として渡島西部・檜山南部9町の魅力を発信し、広域観光を推進
- ・各種イベント開催による交流人口拡大や広域観光のPR
- ・レストラン、物販スペースにおける特産品提供による地域の魅力発信

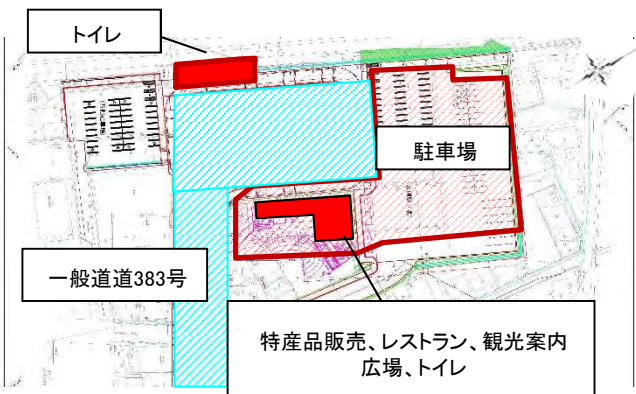
イメージパース



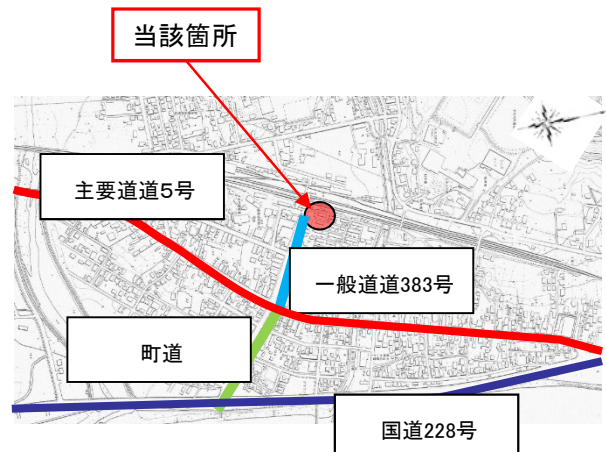
位置図



平面図



位置図



道の駅 「しかべ間歇泉公園」

◆路線名：一般国道278号

ほっかいどう かやべぐん しかべちよう あざしかべ ばんち

◆所在地：北海道茅部郡鹿部町字鹿部18番地1

◆面積および施設等

- ・面積：47,542㎡
- ・施設：駐車場49台、トイレ20器、間歇泉公園、多機能物産館、多目的広場、花壇
- ・整備手法：単独型

◆オープン予定：H27年度

◆特徴

- ・観光客等による域内消費拡大のための地域の地場産品を集約化
- ・町民と来訪者との交流イベントや近隣地域と連携したイベントを開催
- ・地元料理の体験など充実した体験観光メニュー

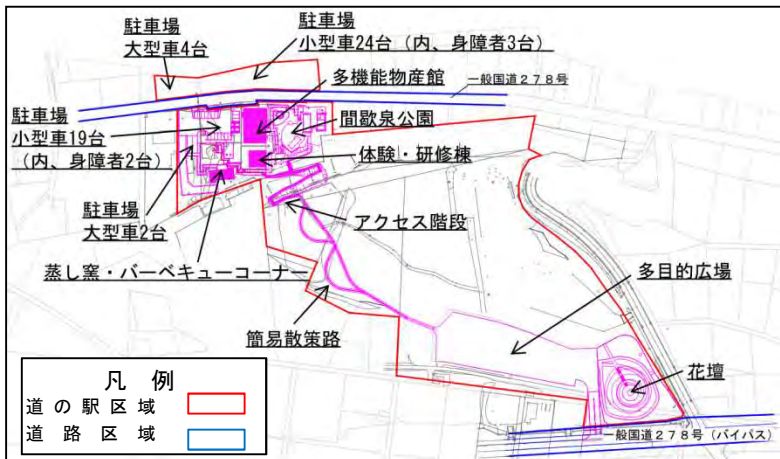
イメージパース



位置図



平面図



位置図



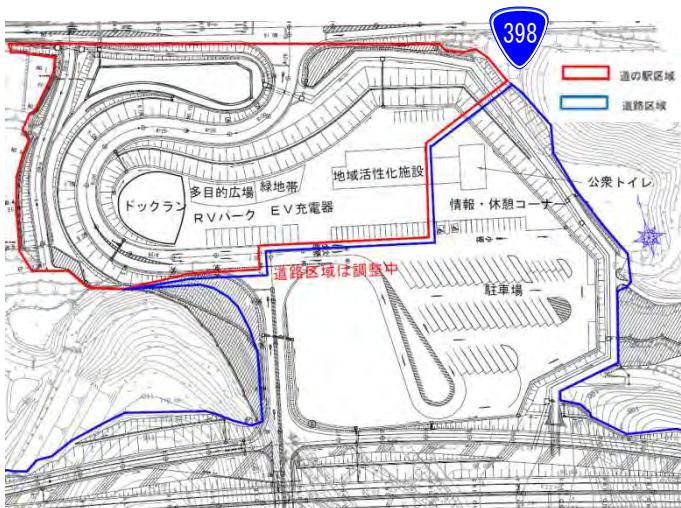
道の駅「三滝堂」^{みたきどう}

- ◆路線名：一般国道45号 三陸縦貫自動車道
みやぎけん とめし とうわちようまいや あぎふくだいら
- ◆所在地：宮城県登米市東和町米谷字福平191-1
- ◆面積および施設等
 - ・面積：20,000㎡
 - ・施設：駐車場81台、トイレ39器、地域振興施設（物産販売部門・レストラン部門・テナント部門、ドックラン、EV充電器、多目的広場、緑地帯）、道路情報提供施設
 - ・整備手法：一体型
- ◆オープン予定：H28年度
- ◆特徴
 - ・内陸・三陸沿岸地域のゲートウェイであり地域の観光総合窓口としての役割のほか、震災伝承の情報発信拠点として位置づけ
 - ・登米ブランドをはじめとした特産品や農産物の販売を通じた地域振興
 - ・三陸沿岸道路の休憩施設であるが、緊急時には防災拠点として近隣住民やドライバーの安全を確保

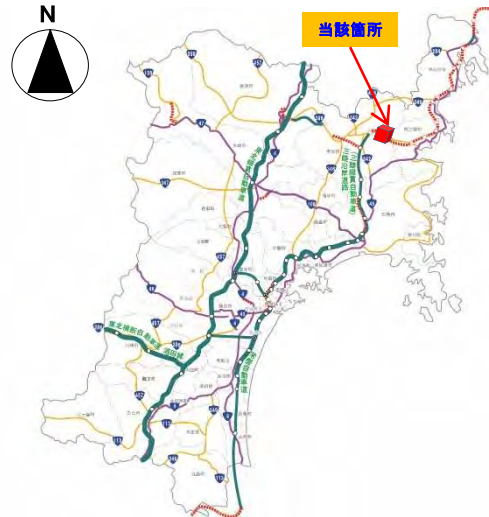
イメージパース



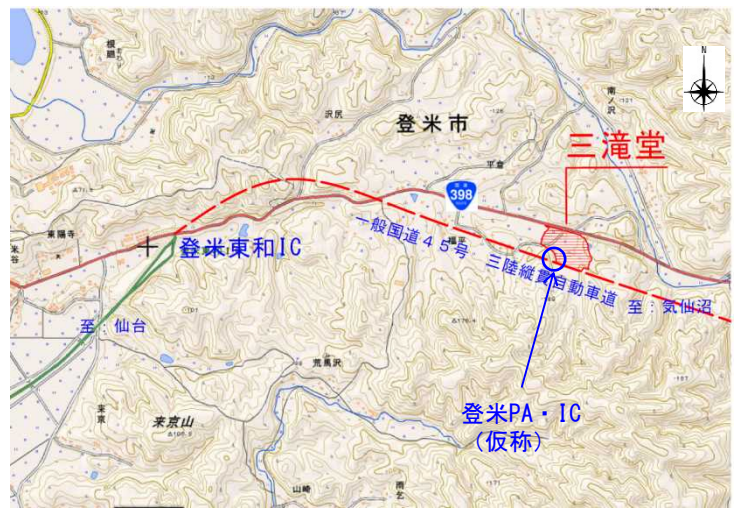
平面図



位置図



位置図



道の駅「常陸大宮」

◆路線名：一般国道118号

◆所在地：茨城県常陸大宮市岩崎 717番1
いばらきけん ひたちおおみやし いわさき

◆面積および施設等

- ・面積：55,884㎡
- ・施設：駐車場151台、トイレ43器、情報提供施設、コンシェルジュデスク、授乳室、農産物直売所・特産品販売施設、レストラン、飲食店舗、加工施設、体験農園、親水広場、イベント広場
- ・整備手法：一体型

◆オープン予定：H27年度

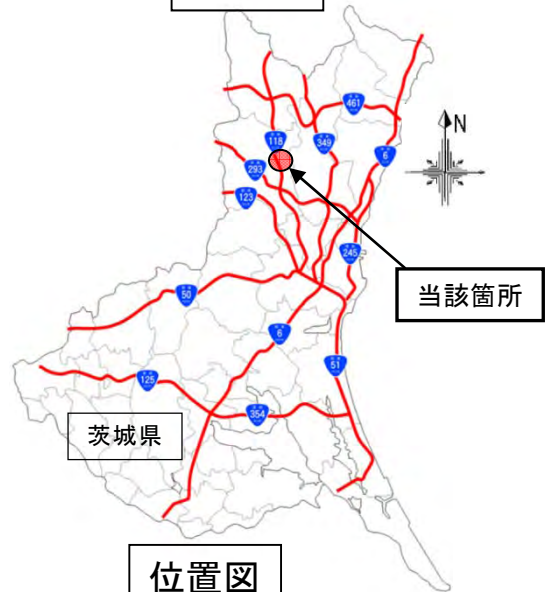
◆特徴

- ・加工所を設置し、農業の6次産業化を図る
- ・地元食材を活用した食事の提供と地域情報発信による広域交流拠点化を図る
- ・災害井戸の設置や非常用発電機等の設置による防災拠点化を図る

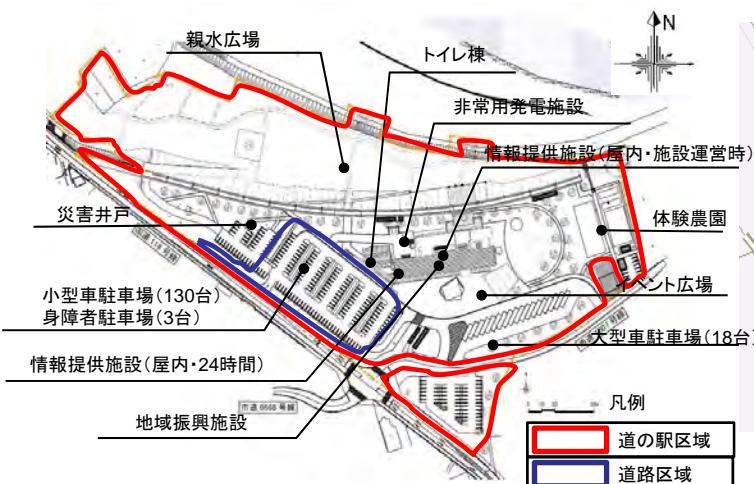
イメージパース



位置図



平面図



位置図



道の駅「ひたちおおた」

◆路線名：一般国道349号

いばらきけん ひたち おおた し しもかわいちょう

◆所在地：茨城県常陸太田市下河合町1016番1

◆面積および施設等

- ・面積：22,136㎡
- ・施設：駐車場225台、トイレ42器、直売所、情報物産館、加工室、体験交流室、イベント広場、子ども広場、体験ほ場、レストラン、フードコート、物販店舗
- ・整備手法：一体型

◆オープン予定：H28年度

◆特徴

- ・体験ほ場施設（トマトハウス1,000㎡）を整備し、栽培管理者として農業者等養成大学校の新卒生を雇用
- ・地元農産物等の直売所（ファーマーズマーケット）、加工所、レストラン、フードコートの整備（6次産業化の推進）
- ・農業者、商業者、観光客、市民などの交流コミュニティスペース（体験交流室）の整備

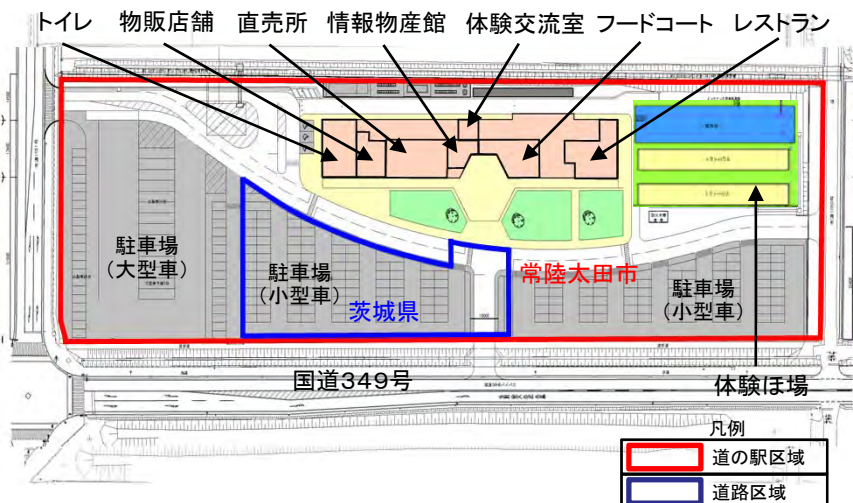
イメージパース



位置図



平面図



位置図



さと とうがね

道の駅「みのりの郷東金」

◆路線名：一般国道126号

ちばけん とうがねし たま

◆所在地：千葉県東金市田間 1300番地3

◆面積および施設等

- ・面積：26,000㎡
- ・施設：駐車場184台、トイレ21器、農産物等直売所、植木圃場、見本庭園、レストラン、イベント広場、休憩コーナー、情報発信コーナー、芝生広場
- ・整備手法：単独型

◆オープン予定：H27年度

◆特徴

- ・直売所での地元の野菜やお米の販売
- ・東金伝統の地場産業である植木や盆栽、鉢花等の販売
- ・地元野菜を素材にした料理が楽しめるレストラン
- ・市民との交流のためのイベント広場（市民活動の発表の場）
- ・産地化を進めている「オリーブ」や「黒大豆」等の加工から販売までを行う6次産業化の拠点

現況写真



位置図



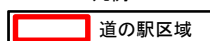
平面図



位置図



凡例



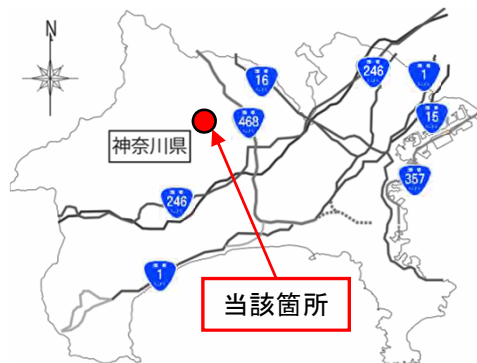
道の駅「清川」

- ◆路線名：主要地方道 伊勢原津久井線
かながわけん あいこうぐん きよかわむら すすがや
- ◆所在地：神奈川県 愛甲郡 清川村 煤ヶ谷 2 1 2 9 番地
- ◆面積および施設等
 - ・面積：3,700㎡
 - ・施設：駐車場80台、トイレ9器、コミュニティ施設、物産品販売、農産物販売、日用品販売、休憩施設、観光案内、道路情報等モニター、ポスト
 - ・整備手法：単独型
- ◆オープン予定：H27年度
- ◆特徴
 - ・都心から50キロ圏内の隠れた奥座敷。雄大な宮ヶ瀬ダム等多くの観光資源。
 - ・地場産品の直売所の設置や自然体験型プログラムを提供し、ブランド認知度を向上。
 - ・緑あふれる環境や子育て支援施策を発信し、定住を促進。

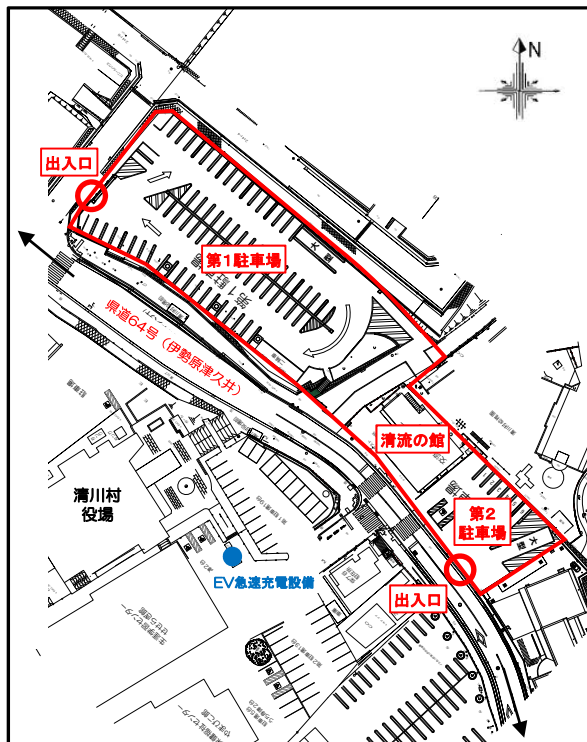
清流の館



位置図



平面図



位置図



凡例 道の駅区域

至 厚木

至 宮ヶ瀬

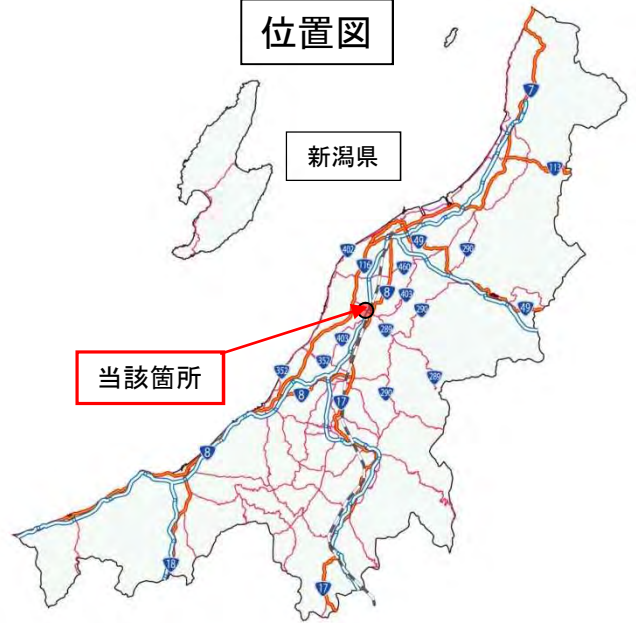
道の駅「つばめ きんじょう じばさん燕三条地場産センター」

- ◆路線名：一般国道289号
にいがたけん きんじょうし すごろ
- ◆所在地：新潟県三条市須頃1丁目17番地
- ◆面積および施設等
 - ・面積：15,000㎡
 - ・施設：駐車場127台、トイレ62器、情報提供施設、休憩コーナー、物産館、レストラン
- ◆整備手法：単独型
- ◆オープン予定：H27年度
- ◆特徴
 - ・国内外で有名なものづくりのまちの核としての「道の駅」
 - ・地域イメージの定着と魅力の情報発信、産業観光ビジネス、後継者育成の拠点

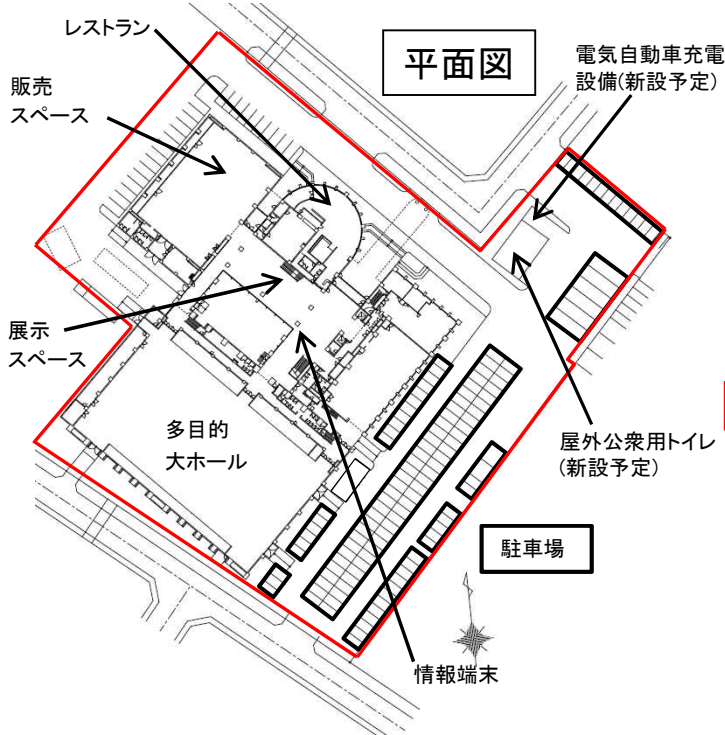
現況写真



位置図



平面図



位置図



道の駅「あなみず」

◆路線名：一般県道穴水港穴水停車場線

いしかわけん ほうすぐん あなみずまち あざ おおまち

◆所在地：石川県鳳珠郡穴水町字大町チ41-6

◆面積および施設等

- ・面積：8,200㎡
- ・施設：駐車場70台、トイレ27器、特産品販売施設、情報・休憩コーナー、飲食物販売施設、地域情報ギャラリー、文化教養等交流ゾーン、図書館
- ・整備手法：単独型

◆オープン予定：H27年度

◆特色

- ・奥能登観光の玄関口として、広域合併地域が連携する「道の駅」
- ・のと鉄道穴水駅を一体とした駅舎併設型の「道の駅」

現況写真



位置図



平面図



位置図



道の駅「津かわげ」

◆路線名：一般国道23号

◆所在地：三重県津市河芸町三行 255番地4

◆面積および施設等

・面積：12,268㎡

・施設：駐車場80台、トイレ16器、地域物産展示・販売コーナー、飲食・休憩・情報コーナー、オープンテラス、イベント広場、災害用備蓄倉庫2基、自家発電設備、EV充電器、

・整備手法：一体型

◆オープン予定：H28年度

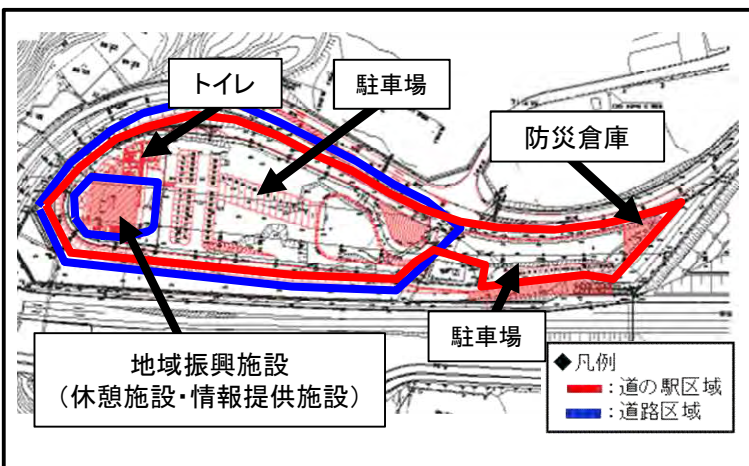
◆特徴

- ・広大な市域（711.11km²）をもつ津市の道の駅として、新鮮な伊勢湾の魚介類や高原野菜など様々な地域産品、特産品がそろ
- ・海あり、山ありで、海水浴や森林浴、また藤堂高虎公や北畠氏といった豊富な観光資源・文化資源をもつ津の魅力を広げる情報発信拠点
- ・津の北の玄関口における新たなにぎわい・産業振興を図るとともに、地域内外の人が集まる交流の拠点
- ・主要道路の結節点及び高台に位置し、一時避難場所や物資輸送の役割を果たす地域の防災拠点

イメージパース



平面図



位置図



位置図



道の駅「^{ぜん}の^{さと}里」

◆路線名：一般国道416号

◆所在地：福井県吉田郡永平寺町清水第2号21番1
ふくいけん よしだぐんえいへいじちよう しみず

◆面積および施設等

- ・面積：5,350㎡
- ・施設：駐車場52台、地域振興施設（販売コーナー・飲食コーナー）、公衆電話、温泉施設（源泉風呂・白湯温泉・露天風呂・サウナ・ハートフル浴槽・大広間・軽食コーナー）、トイレ14器、休憩施設、情報提供施設、無線LAN、展望コーナー
- ・整備手法：一体型

◆オープン予定：H27年度

◆特徴

- ・地場野菜や特産品の販売、特産品を使用した地域に根ざした食の提供
- ・良質の天然温泉施設が隣接し、保養施設として機能する
- ・道路情報、観光情報、イベント情報の提供により観光の拠点として役割を果たす

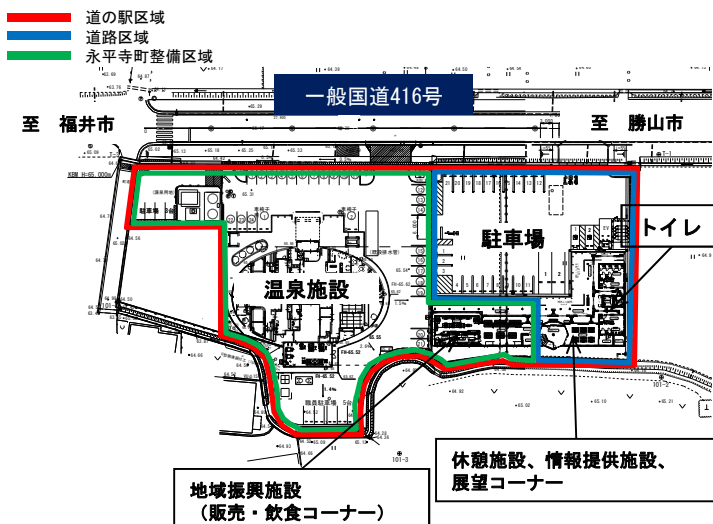
イメージパース



位置図



平面図



位置図



道の駅「^{うみ}海の^{きょうと}京都^{みやづ}宮津」

- ◆路線名：一般国道176号
- ◆所在地：京都府宮津市字浜町3007番地他
きょうとふ みやづし あざはままち
- ◆面積および施設等
 - ・面積：8,600㎡
 - ・施設：駐車場56台、トイレ10器、情報提供施設、休憩コーナー、農産物直売所
 - ・整備手法：単独型
- ◆オープン予定：H27年度
- ◆特徴
 - ・地場産品、名産品販売による交流人口増加
 - ・「道の駅」に観光案内人を常駐させ、地域の観光情報を発信
 - ・まちなか観光をスムーズに行えるよう、レンタサイクルを実施

現況写真



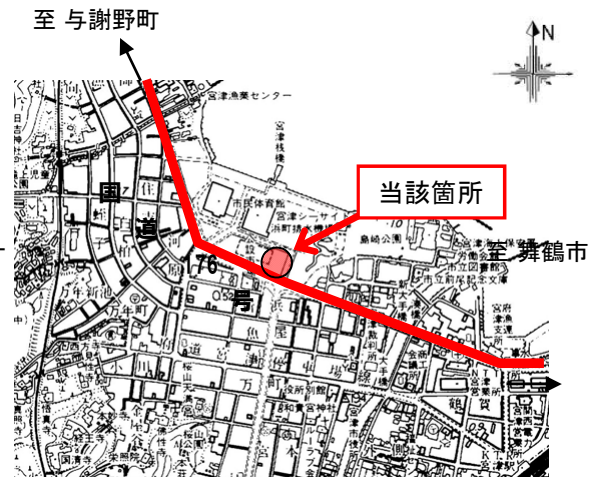
位置図



平面図



位置図



道の駅「浅井三姉妹の郷」

◆路線名：一般国道365号

◆所在地：滋賀県長浜市内保町2843番地

◆面積および施設等

・面積：9,878㎡

・施設：駐車場61台、トイレ17器、公衆電話、休憩コーナー（フードコート）

情報発信コーナー、農産物直売所、特産加工品販売及びチャレンジショップ、EV急速充電スタンド

・整備手法：単独型

◆オープン予定：H28年度

◆特徴

・地域資源を活用し、地域の新しい魅力・元気を創造する産業振興施設

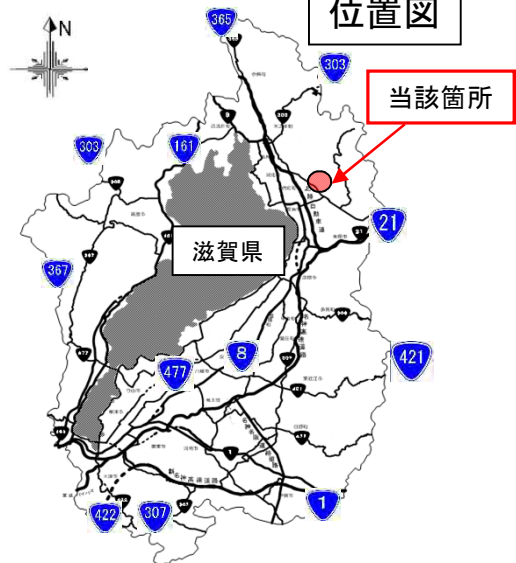
・長浜市の東玄関口として、観光やイベント情報を発信し、市内への誘客や回遊性の向上を図る観光周遊拠点

・居心地の良い空間による道路利用者を快適にもてなす施設

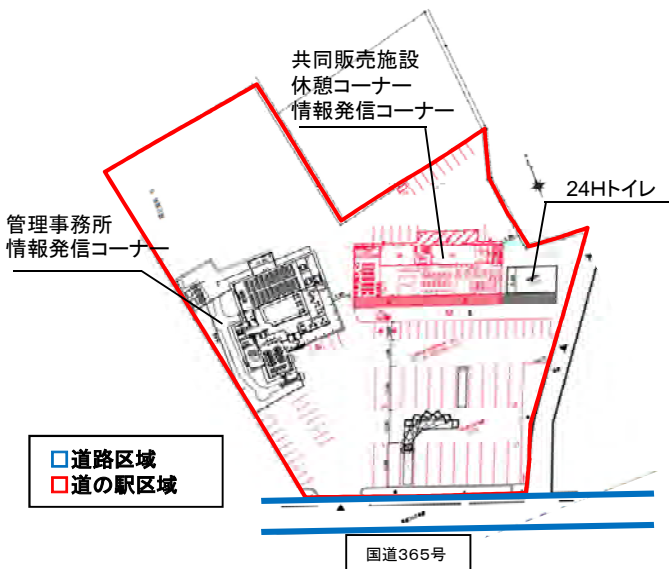
イメージパース



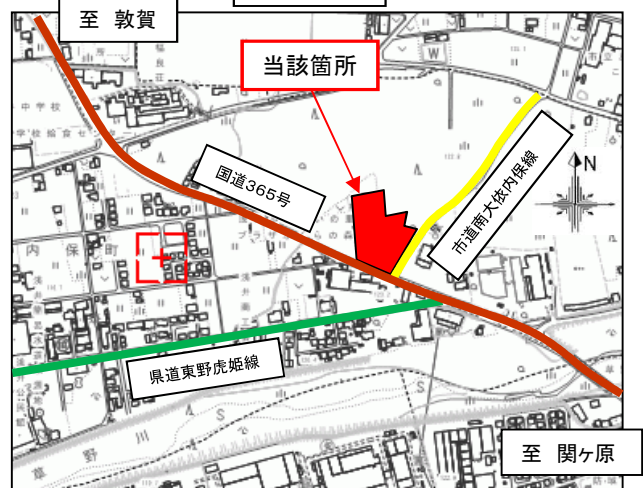
位置図



平面図



位置図



やまだにしき はっしょう たか

道の駅 「山田錦発祥のまち・多可」

◆路線名：一般国道427号

ひょうごけん たかぐん たかちょう なかくきしかみ

◆所在地：兵庫県多可郡多可町中区岸上281番地1

◆面積および施設等

- ・面積：3,640㎡
- ・施設：駐車場28台、トイレ10器、情報・休憩コーナー、特産品農産物直売所、軽食コーナー、公園
- ・整備手法：単独型

◆オープン予定：H27年度

◆特徴

- ・田園風景が広がる日本一の酒造好適米『山田錦』発祥の地、日本一の手漉き和紙「杉原紙」発祥の地、「敬老の日」発祥の地、3つの発祥の地についての情報発信強化
- ・地場産品、特産品の情報発信・販売の強化
- ・地域の活性化に向け「道の駅」を地域のゲートウェイとして活用

現況写真

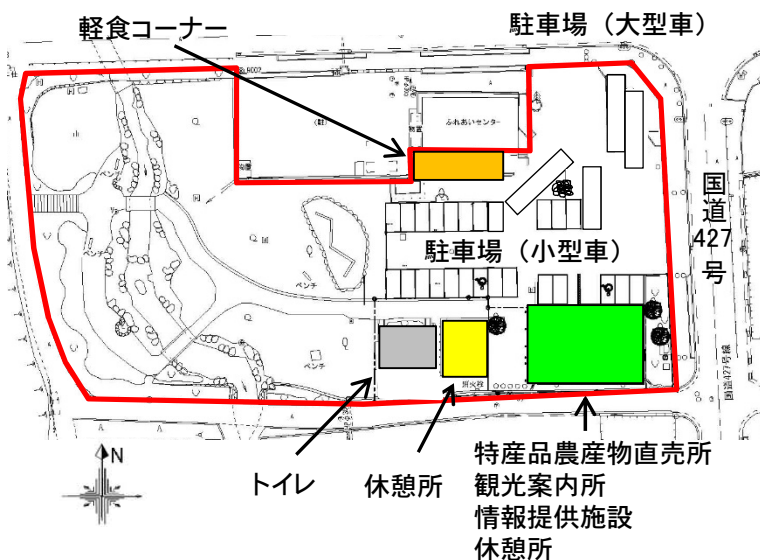


位置図



□道の駅区域

平面図



位置図



道の駅「青洲の里」せいしゅう さと

◆路線名：県道中尾名手市場線（市道西野山平山線）

◆所在地：わかやまけんきのかわしにしのみやま和歌山県紀の川市西野山473番地

◆面積および施設等

- ・面積：25,746.92㎡
- ・施設：駐車場54台、トイレ22器、公園、情報・休憩コーナー（Wi-Fi設置予定）、地域振興施設、農産物直売所、公衆電話（予定）、EV急速充電器（予定）、情報提供端末（タブレット）設置
- ・整備手法：単独型

◆オープン予定：H27年度

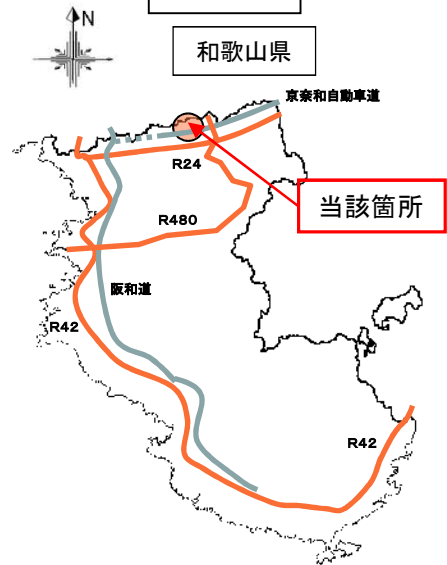
◆特徴

- ・世界で初めて麻酔による外科手術を成功させた医聖・華岡青洲の偉業を称えた顕彰施設
- ・健康増進及び食育推進の拠点であり、観光・農業・文化など情報発信の中核的機能を担う
- ・地域と密接な地理的条件にあり、地域を巻き込んだ取組みを行うことができる

施設全景



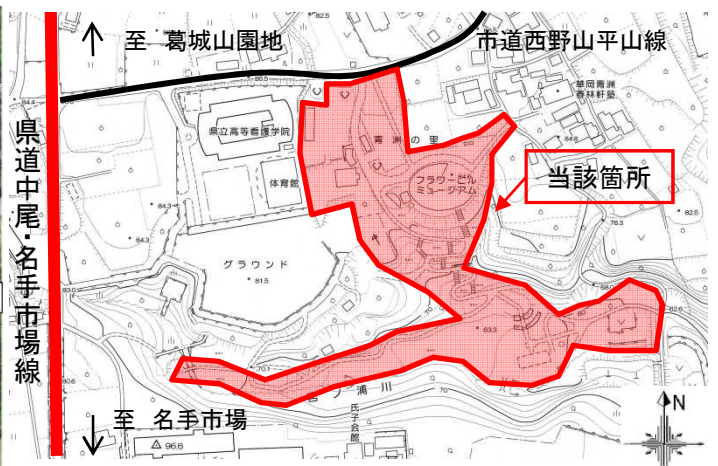
位置図



平面図



位置図



道の駅「にちなん 日野川の郷」

◆路線名：主要地方道新見日南線

◆所在地：鳥取県 日野郡日南町 大字生山 385番地
とっとりけん ひのぐん にちなんちょう おおあざしょうやま

◆面積および施設等

- ・面積：16,901㎡
- ・施設：駐車場83台、トイレ18器、農林産物直売所（共同加工施設・販売）、レストラン、農産物加工場、多目的ルーム（避難所）、イベント広場、デイサービスセンター、太陽光発電施設、サービス付き高齢者住宅、定住促進住宅、木質バイオマスエネ活用設備、情報提供施設、休憩コーナー
- ・整備手法：一体型

◆オープン予定：H28年度

◆特徴

- ・日南町の小さな拠点（コンパクトビレッジ構想）の実現に向け、「道の駅」を商業・福祉ゾーンの拠点として整備。
- ・「道の駅」の運営活動が、環境にやさしいカーボンオフセットに貢献。CO₂排出ゼロの「道の駅」を目指す。

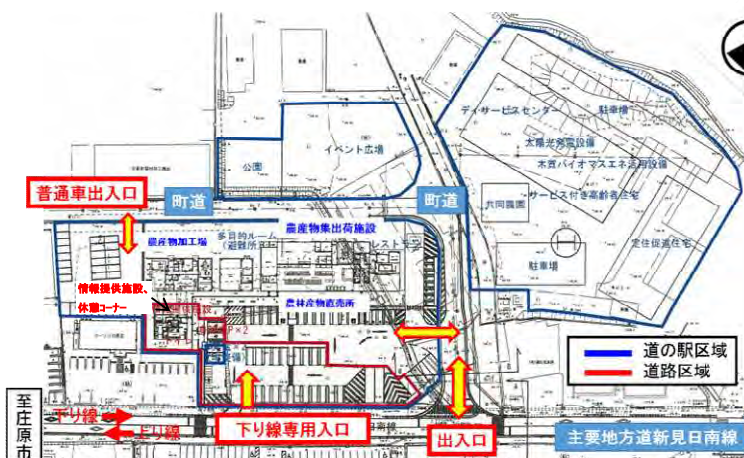
イメージパース



位置図



平面図



位置図



道の駅「よって西土佐」

◆路線名：一般国道441号

◆所在地：こうちけんしまんとし にしとさえかわさき高知県四万十市西土佐江川崎2410番地3

◆面積および施設等

・面積：3,255㎡

・施設：駐車場42台、トイレ15器、情報発信コーナー（PC・掲示板・ラック）、展望デッキ、自動販売機コーナー、物産直売所、飲食スペース、あゆ市場（川の鮮魚の荷受・加工・販売等）、ケーキ屋（ケーキ販売）

・整備手法：単独型

◆オープン予定：H27年度

◆特徴

- ・地域で採れる農産物や加工品、水産物の販売を行う地産地消・外商の拠点
- ・地域住民が気軽に利用できるコミュニティ機能を有する、地域の小さな拠点
- ・四万十川中流域で、一般国道441号と一般国道381号の結節点に位置する、四万十川観光のゲートウェイ

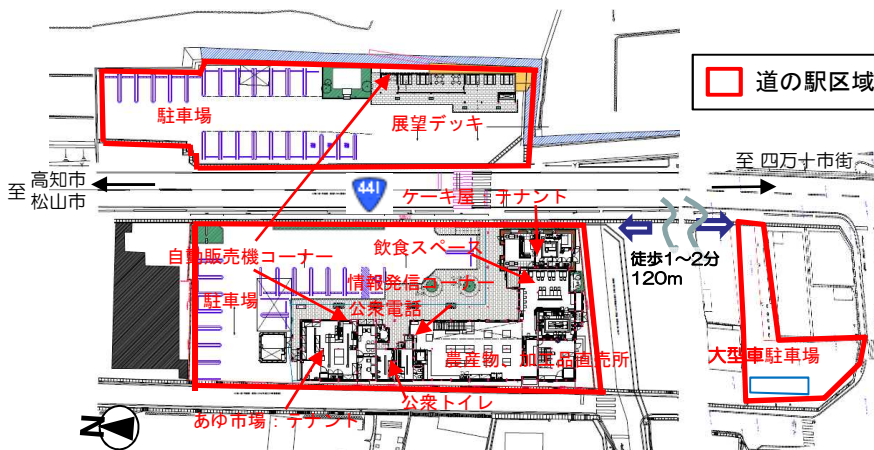
イメージパース



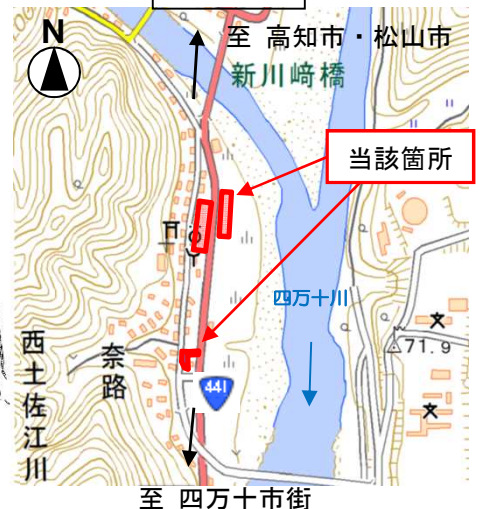
位置図



平面図



位置図



道の駅「させぼっくす 99」

◆路線名：一般国道497号

ながさきけん させぼし あたごちよう

◆所在地：長崎県佐世保市愛宕町11番地

◆面積および施設等

- ・面積：7,259㎡
- ・施設：駐車場92台、物産館、フード館、イベント・交流施設、トイレ35器、情報・休憩コーナー、観光案内コーナー、防災倉庫、非常用自家発電装置
- ・整備手法：一体型

◆オープン予定：H27年度

◆特徴

- ・西九州自動車の相浦中里ICに近接した「道の駅」であり、世界遺産登録を目指している長崎教会群（黒島天主堂）等の周遊観光の拠点
- ・特産品の販路拡大、原発事故、洪水、大規模地震などを想定した広域的な防災機能の拠点としての役割を持つ施設です。

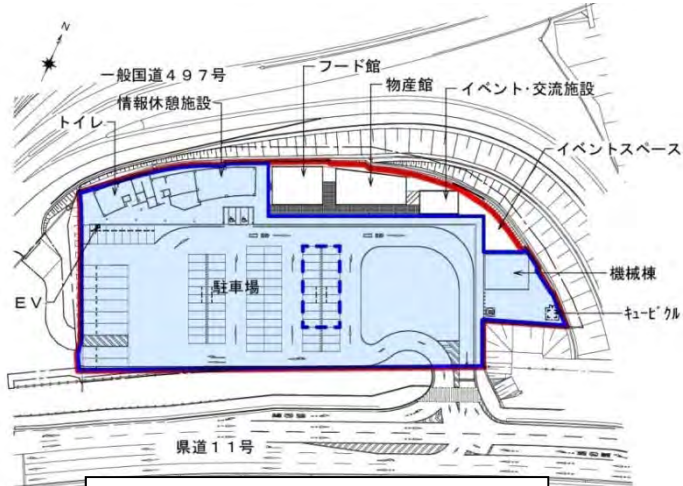
イメージパース



位置図



平面図



凡例 □ 「道の駅」区域 □ 道路管理者区域

位置図



ながさきかいどうすずたとうげ

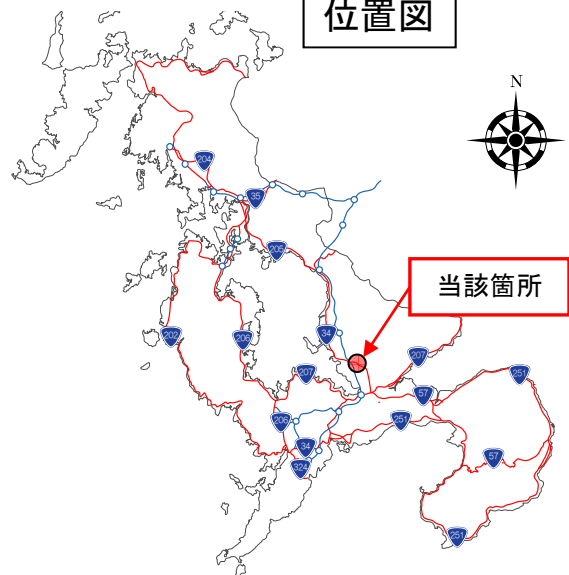
道の駅「長崎街道鈴田峠」

- ◆路線名：一般国道34号
ながさきけんおおむらしなかさとまち
- ◆所在地：長崎県大村市中里町452番地22
- ◆面積および施設等
 - ・面積：2,610㎡
 - ・施設：駐車場27台、トイレ11器、カフェ、地域活動拠点、観光情報案内デスク、外国人観光案内所、「さるく」等の周遊観光の拠点、EVスタンド1台
 - ・整備手法：単独型
- ◆オープン予定：H27年度
- ◆特徴
 - ・シュガーロードとも呼ばれた長崎街道を活動の軸とする観光の拠点
 - ・地元特産品・地元高校生によるオリジナルスイーツ等の開発を行うなどの地域振興及び交流の拠点

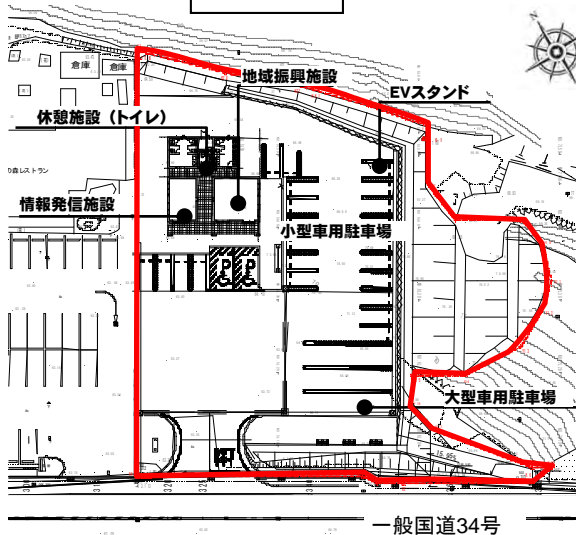
イメージパース



位置図



平面図



位置図



道の駅「水辺プラザかもと」^{みずべ}

- ◆路線名：一般国道325号
くまもとけん やまがし かもとまち かじや
- ◆所在地：熊本県山鹿市鹿本町梶屋1257番地
- ◆面積および施設等
 - ・面積：約84,100m²
 - ・施設：駐車場253台、公衆トイレ26器、公衆電話、休憩・情報提供施設
物産館、温泉、レストラン、宿泊施設、農園
 - ・整備手法：単独型
- ◆オープン予定：H27年度
- ◆特徴
 - ・運転者の休息が可能な温泉施設や宿泊施設を用し、地域の特産品販売所のほか、公園やカヌー、サイクリング及び農園といった体験施設を備える複合施設である

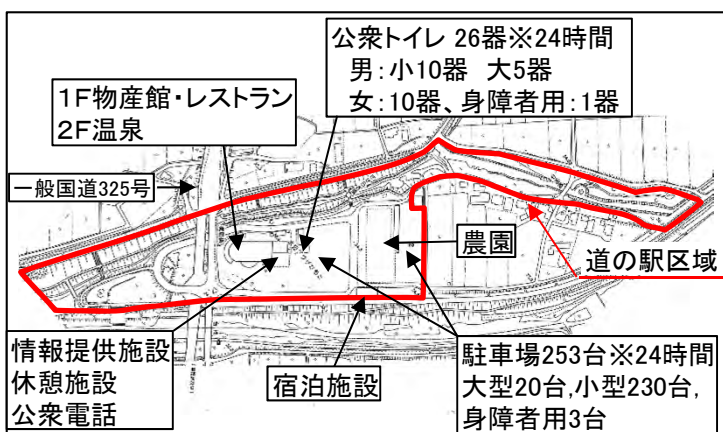
イメージパース



位置図



平面図



位置図





「道の駅」について

1. 目的

「道の駅」は、道路利用者への安全で快適な道路交通環境の提供、並びに地域振興に寄与することを目的としています。

2. 「道の駅」の基本コンセプト

「道の駅」とは、地域の創意工夫により道路利用者に快適な休憩と多様で質の高いサービスを提供する施設で、
「地域とともに作る個性豊かなにぎわいの場」です。

3. 機能

「道の駅」は、駐車場やトイレなどの「休憩機能」、道路情報や地域情報を提供するための「情報発信機能」、地域との交流によりその地域が持つ魅力を知ってもらう「地域連携機能」の3つの機能を併せ持つ施設です。

4. 主な登録要件

(1) 休憩施設

- 駐車場：道路利用者が24時間無料で利用できる十分な容量の駐車場
- トイレ：清潔で24時間利用可能なトイレ、障害者用トイレも設置

(2) 情報発信施設

- ・道路情報、地域の観光情報、緊急医療情報などを提供できること

(3) 地域連携

- ・地域の歴史文化を紹介する教養施設、地域の特産品等を紹介する農産物直販所などの地域振興施設

(4) 設置者

- ・市町村又は、市町村に代わり得る公的な団体※

※都道府県、地方公共団体が三分の一以上を出資する法人、地方公共団体が推薦する公益法人

(5) その他の配慮事項

- ・施設及び施設間を結ぶ主要経路は、バリアフリーとなっていること