

年末年始期間における高速道路・国道の交通状況（速報）

【全国版】

平成26年12月24日(水)～平成27年1月4日(日)：12日間

※比較対象は前年の12月24日(火)～1月4日(土)：12日間

1. 高速道路の交通状況

(関連資料 8 ページ)

- この年末年始期間は、年始の大雪の影響もあり、交通量は昨年度と比べ約7%減少。
- 10km以上の渋滞回数は、250回で、昨年度と比べ25回減少。

(1) 期間中の交通量

全国の高速道路の主な区間（10ページの合計27区間の単純平均）

	H26年度実績 (①)	H25年度実績 (②)	対比①/②
日平均交通量	35,900 台/日	38,800 台/日	93%
最大日交通量	44,800 台/日	49,100 台/日	91%

(2) 混雑状況

渋滞回数（10km以上の渋滞回数は、30km以上の渋滞回数を含んでおります）

	H26年度実績 (①)	H25年度実績 (②)	対比①-②
10km以上の渋滞	250 回	275 回	▲25回
内30km以上の渋滞	19 回	23 回	▲4回

《各社の特に長い渋滞発生箇所》

会社区分	上下線	道路名	渋滞発生箇所	渋滞日時（ピーク）	渋滞延長	渋滞原因
東日本	下り線	関越道	高坂SA付近	12月30日(火) 7時5分頃	16.9km	交通集中及び事故
	上り線	東北道	羽生PA付近	1月2日(金) 16時50分頃	37.4km	事故及び交通集中
中日本	下り線	東名高速	音羽蒲郡IC付近	1月3日(土) 17時45分頃	39.4km	交通集中
	上り線	東名高速	大和TN付近	12月31日(水) 17時40分頃	42.4km	事故及び交通集中
西日本 ・本四	下り線	名神高速	京都東IC付近	1月2日(金) 16時45分頃	37.9km	雪及び交通集中
	上り線	九州道	広川IC付近	1月3日(土) 17時00分頃	59.5km	事故及び交通集中

2. 国道の交通状況

(関連資料 9～12ページ)

(1) 期間中の全国の交通量

全国の国道の主な区間(9～10ページの合計31区間の単純平均)

	H26年度実績(①)	H25年度実績(②)	対比①/②
日平均交通量	24,300 台/日	24,800 台/日	98%

(2) 期間中の観光地周辺の交通量

観光地周辺の国道の主な区間(11～12ページの合計31区間の単純平均)

	H26年度実績(①)	H25年度実績(②)	対比①/②
日平均交通量	23,800 台/日	24,400 台/日	98%

3. トピック

(1) NEXCO3社・本四の交通動向(関連資料 3～4ページ)

(2) 圏央道 相模原愛川IC～高尾山IC間周辺の交通状況(関連資料 5～6ページ)

(3) 東九州道 行橋IC～みやこ豊津IC間周辺の交通状況(関連資料 7ページ)

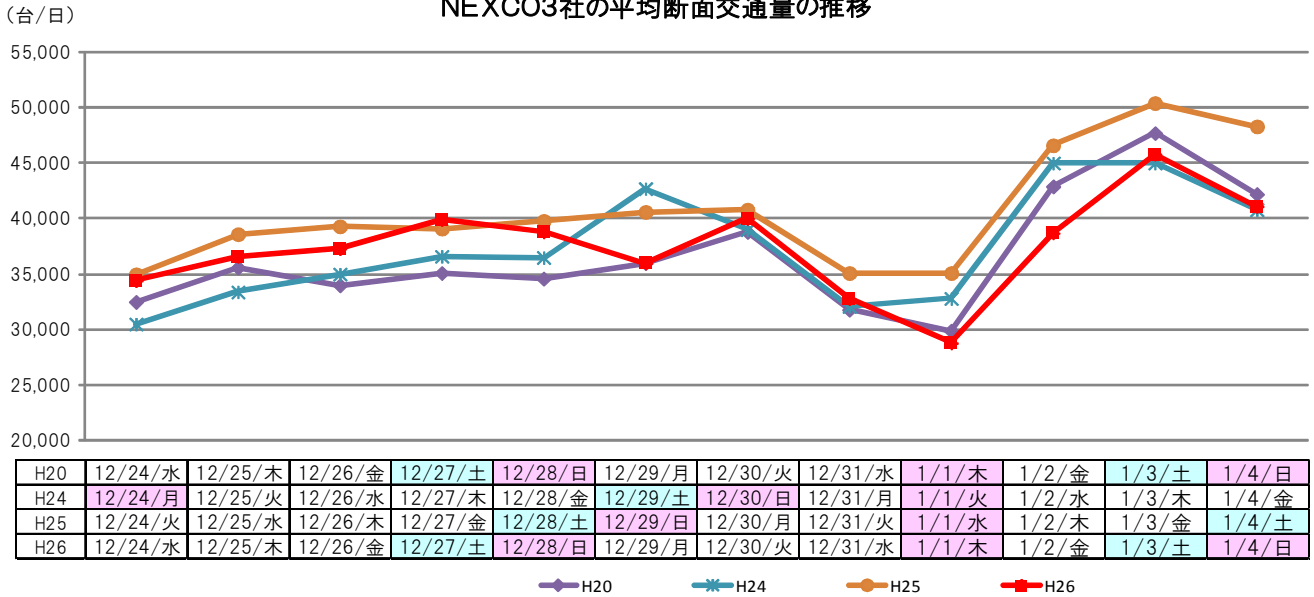
各地域別の交通状況につきましては、各道路会社の公表資料をご覧ください。

同時発表 (資料配布)	国土交通記者会、国土交通省建設専門紙記者会、国土交通省交通運輸記者会、 愛知県政記者クラブ、中部地方整備局記者クラブ、中部経済産業記者会、 近畿建設記者クラブ、大手前記者クラブ、大阪経済記者クラブ、大阪建設記者クラブ
----------------	--

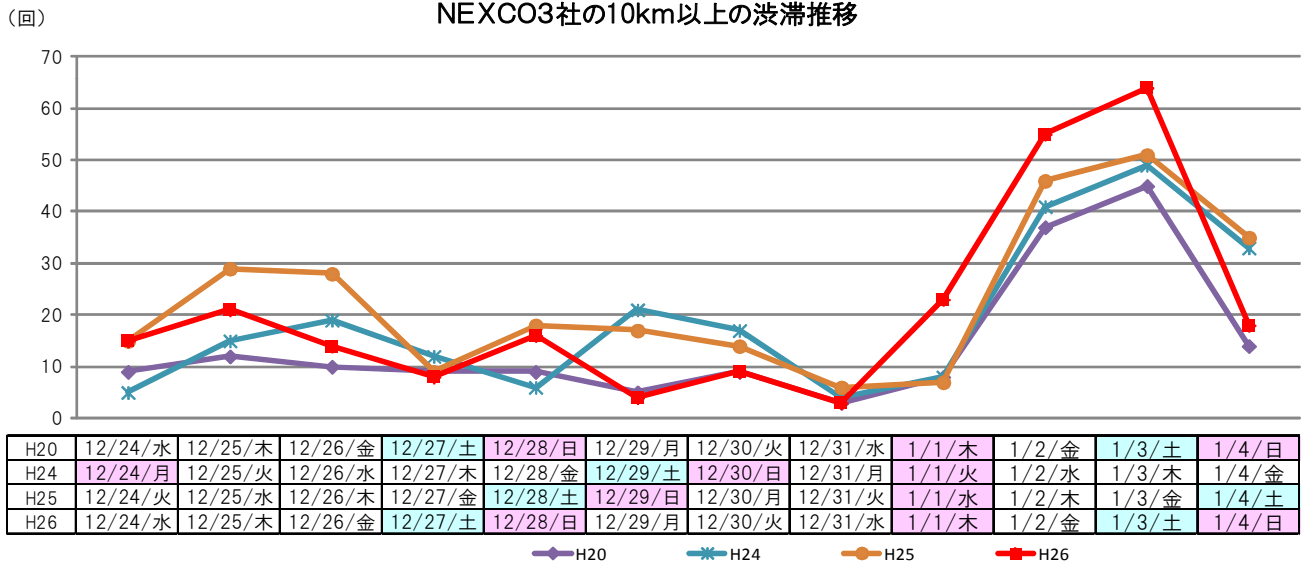
お問い合わせ先 (マスコミ専用)	<国道> 国土交通省 道路局 企画課 道路経済調査室 課長補佐 柴田 芳雄 TEL (03)5253-8111 (代表) 37632 (内線) (03)5253-8487 (夜間) FAX (03)5253-1618 <高速道路> 東日本高速道路(株) 広報課(マスコミ専用) TEL. 03-3506-0175 (直通) 中日本高速道路(株) 広報室(マスコミ専用) TEL. 052-222-3628 (直通) 西日本高速道路(株) 広報課(マスコミ専用) TEL. 06-6344-7410 (直通) 本州四国連絡高速道路(株) 広報課(マスコミ専用) TEL. 078-291-1023 (直通)
---------------------	---

○H26年度の年末年始期間の交通量、渋滞回数のピークは、H25年度と同様に1月3日であった。
 ○年始は雪の影響もあり、H25年度よりも交通量は下回った。
 ○渋滞回数は、H25年度に比べて年末は減少、年始は雪等の影響もあり増加したものの、期間を通してはH25年度よりも減少した。

NEXCO3社の平均断面交通量の推移



NEXCO3社の10km以上の渋滞推移



天気

項目	12/24	12/25	12/26	12/27	12/28	12/29	12/30	12/31	1/1	1/2	1/3	1/4
H20	水	木	金	土	日	月	火	水	木	金	土	日
東京	曇・晴	晴	晴	晴	晴	晴	晴	晴	晴	晴	晴	晴・曇
名古屋	曇	曇・雨	晴	晴	曇・晴	晴	晴	晴	曇・晴	晴	晴・曇	晴
大阪	曇	雨・晴	曇・晴	晴	晴	晴	曇・晴	晴	晴・曇	雨・晴	晴・曇	晴
H24	月	火	水	木	金	土	日	月	火	水	木	金
東京	晴	晴	晴	晴	雨・曇	曇・雨	雨・曇	晴	晴	晴	晴	晴
名古屋	晴	晴・曇	晴	晴	雨・晴	曇・雨	大雨・曇	晴	晴	晴・曇	曇・晴	晴
大阪	晴	晴・曇	晴	晴・曇	雨・曇	晴・曇	大雨・曇	晴	晴	曇・晴	晴	曇・晴
H25	火	水	木	金	土	日	月	火	水	木	金	土
東京	晴	晴・曇	曇・雨	雨・晴	晴	晴	晴	晴	晴	晴・曇	晴・曇	曇
名古屋	晴	晴・曇	曇	晴	晴	晴	晴	晴・曇	晴	晴	晴	晴
大阪	晴・曇	晴・曇	雨・曇	曇・晴	曇・晴	晴	晴・曇	晴・曇	晴	曇・晴	曇・晴	曇
H26	水	木	金	土	日	月	火	水	木	金	土	日
東京	曇・晴	曇・晴	晴	晴・晴	晴・雨	雨・晴	晴・晴	快晴・曇	雪・晴	晴・曇	晴・曇	晴
名古屋	晴・曇	晴・雨	晴	晴	晴・雨	雨・晴	晴・曇	晴・雪	晴・雪	雪・晴	晴・曇	晴
大阪	曇・雨	曇・晴	晴・曇	晴	曇・雨	曇・晴	晴	晴・曇	曇・雪	曇・雪	晴・曇	晴・曇

●H26との比較においては、過去2年(H24・H25)、H26と同日同曜日配列のH20との比較を行った。

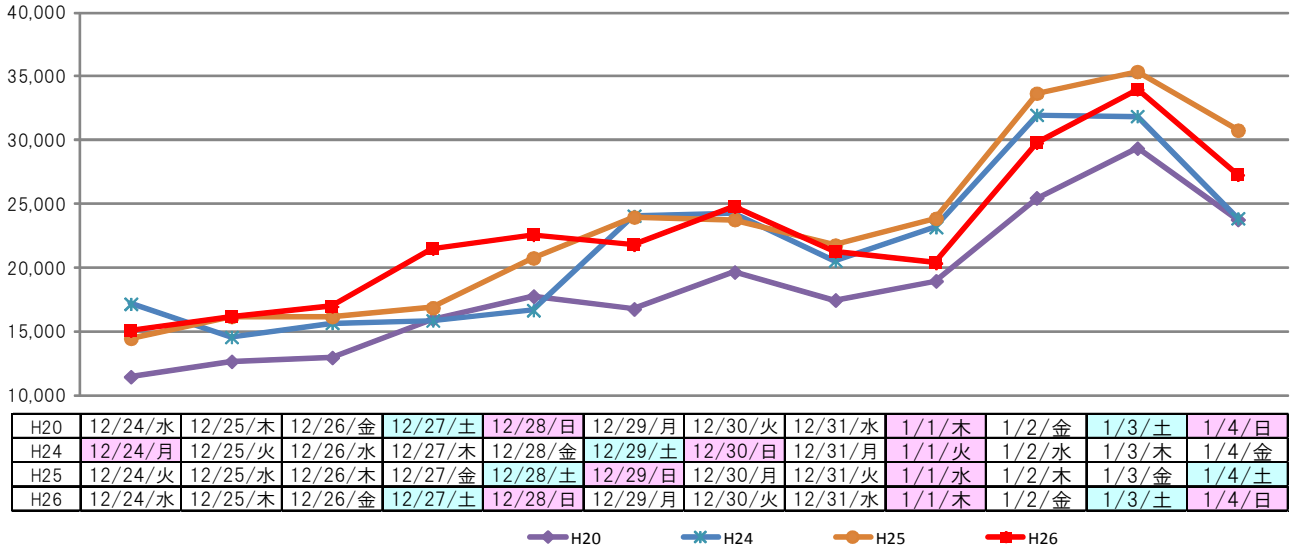
《トピック1》

本四区間の交通動向

- H26年度の年末年始期間の交通量、渋滞回数のピークは、H25年度と同様に1月3日であった。
- 年始の寒波による影響もあり、H25年度よりも交通量は下回った。
- 10km以上の渋滞はH25年度と同様に発生しなかった。

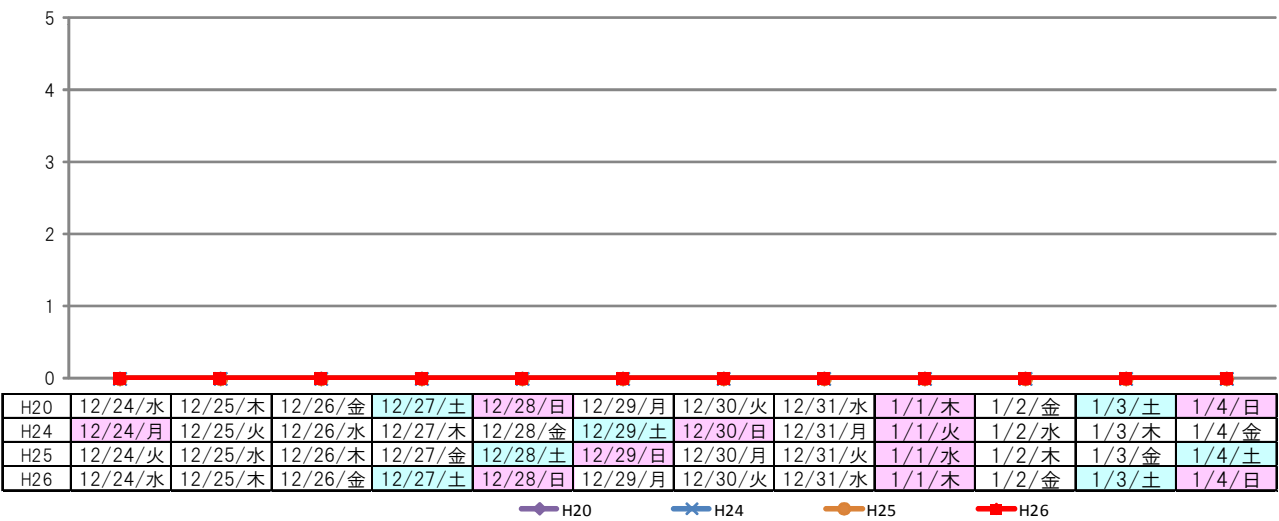
(台/日)

本四の平均断面交通量の推移



(回)

本四の10km以上の渋滞推移



天気

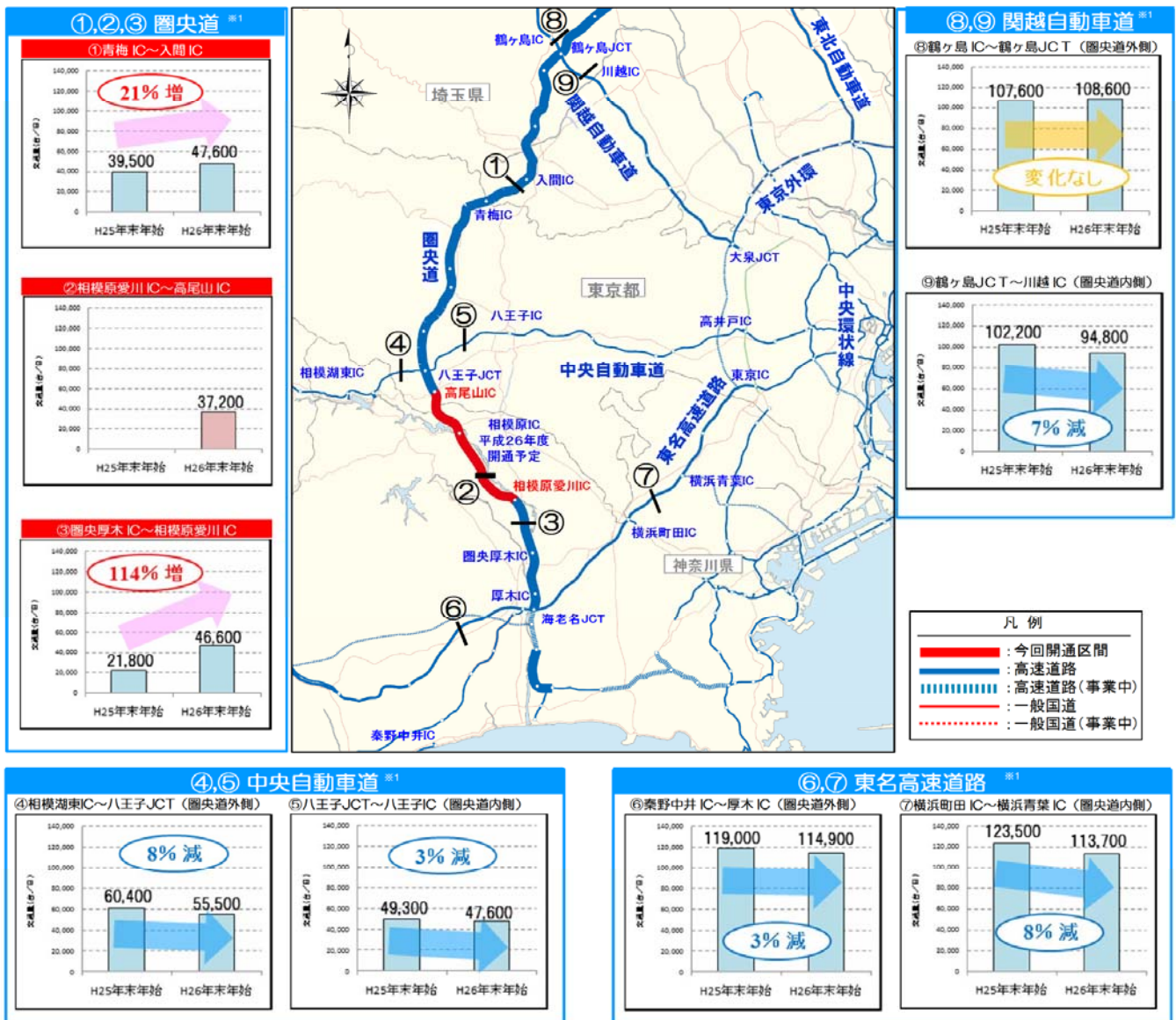
項目	12/24	12/25	12/26	12/27	12/28	12/29	12/30	12/31	1/1	1/2	1/3	1/4
H20	水	木	金	土	日	月	火	水	木	金	土	日
大阪	曇	雨・晴	曇・晴	晴	晴	晴	曇・晴	晴	晴・曇	雨・晴	晴・曇	晴
広島	曇	晴・雪	晴	晴	晴・曇	曇	晴・曇	みぞれ・晴	曇・曇	雨・晴	曇・晴	曇
高知	曇	晴	晴	晴	晴・曇	曇・晴	晴	晴	晴	晴	晴	晴・曇
H24	月	火	水	木	金	土	日	月	火	水	木	金
大阪	晴	晴・曇	晴	晴・曇	雨・曇	晴・曇	大雨・曇	晴	曇	曇・晴	晴	曇・晴
広島	曇・曇	晴	晴	晴・曇	雨・曇	曇	曇	晴	曇・晴	晴・曇	晴	曇・晴
高知	晴	晴	晴	晴・曇	雨・晴	曇・雨	曇・晴	晴	曇・晴	晴	晴	晴
H25	火	水	木	金	土	日	月	火	水	木	金	土
大阪	晴・曇	晴・曇	雨・曇	曇・晴	曇・晴	晴	晴・雨	晴・曇	晴	曇・晴	曇・晴	曇
広島	晴・曇	曇	雨	晴・曇	曇・晴	晴・曇	曇	晴	晴	晴	曇	晴・曇
高知	晴	晴・雨	雨・曇	雨・曇	晴	晴	曇	晴	晴	晴	晴	晴
H26	水	木	金	土	日	月	火	水	木	金	土	日
大阪	曇・雨	曇・晴	晴・曇	晴	曇・雨	曇・晴	晴	晴・曇	曇・雪	曇・雪	晴・曇	晴・曇
広島	曇・雨	晴・曇	曇・晴	晴・曇	曇・雨	曇・雨	晴	雨・雪	雪・晴	晴・雪	晴・曇	晴・曇
高知	晴・曇	晴	曇・晴	曇・晴	雨・曇	晴	晴	曇・雨	晴	みぞれ・晴	曇・晴	晴・曇

●H26との比較においては、過去2年(H24・H25)、H26と同日同曜日配列のH20との比較を行った。

《トピック2》 圏央道 相模原愛川IC～高尾山IC間周辺の交通状況(高速道路)

【高速道路】

- ・ 年末年始の圏央道開通区間の交通量は、平均37,200台。
- ・ 圏央道がつながったことにより、圏央道の交通量が大幅に増加。
 圏央道(青梅IC～入間IC間): 39,500台→47,600台[21%増]
 圏央道(圏央厚木IC～相模原愛川IC間): 21,800台→46,600台[114%増]
- ・ 東京都心に向かう東名、関越道の圏央道内側区間では、外側区間に比べて減少。
 東名高速(横浜町田IC～横浜青葉IC間): 123,500台→113,700台[8%減]
 関越道(鶴ヶ島JCT～川越IC間): 102,200台→94,800台[7%減]



※1 出典: NEXCOデータ

H25年末年始期間: 平成25年12月24日(火)～平成26年1月4日(土)の日交通量の平均値
 H26年末年始期間: 平成26年12月24日(水)～平成27年1月4日(日)の日交通量の平均値

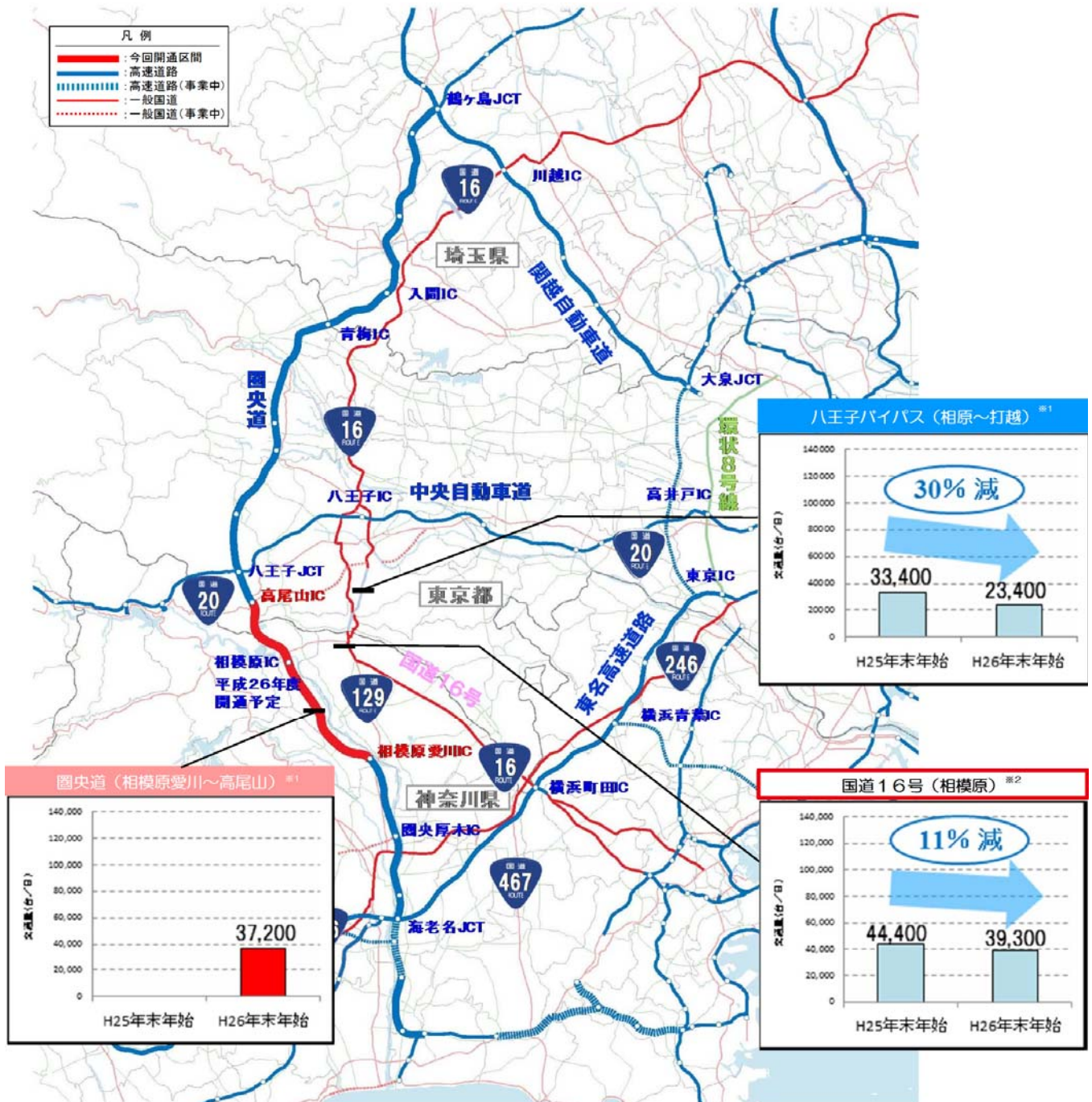
《トピック2》 圏央道 相模原愛川IC～高尾山IC間周辺の交通状況(一般道)

【一般道】

- ・ 新たに開通した圏央道に並行する国道16号や八王子バイパスの交通量は減少。

八王子バイパス(相原～打越) : 33,400台→23,400台[30%減]

国道16号(相模原) : 49,200台→39,300台[11%減]

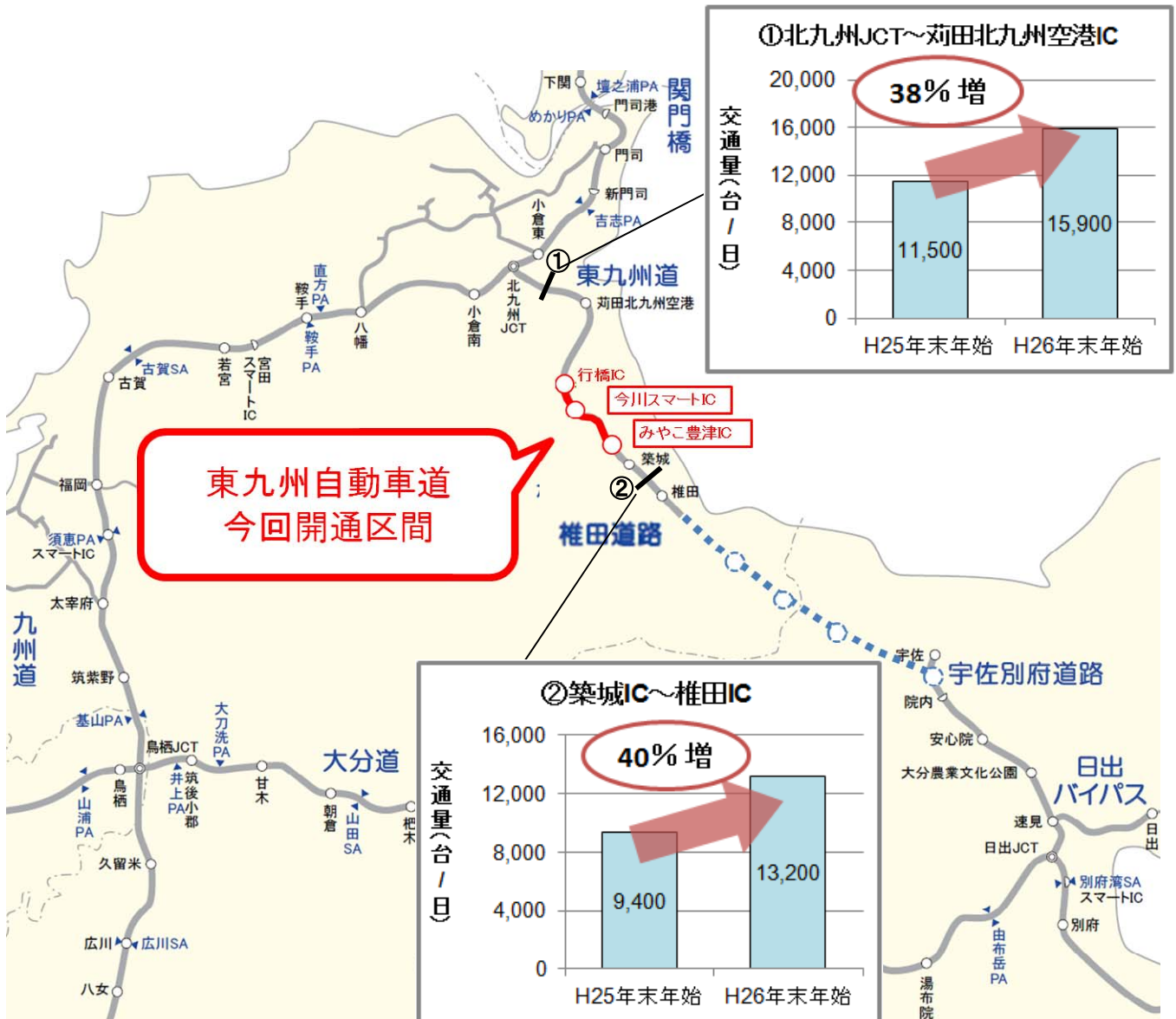
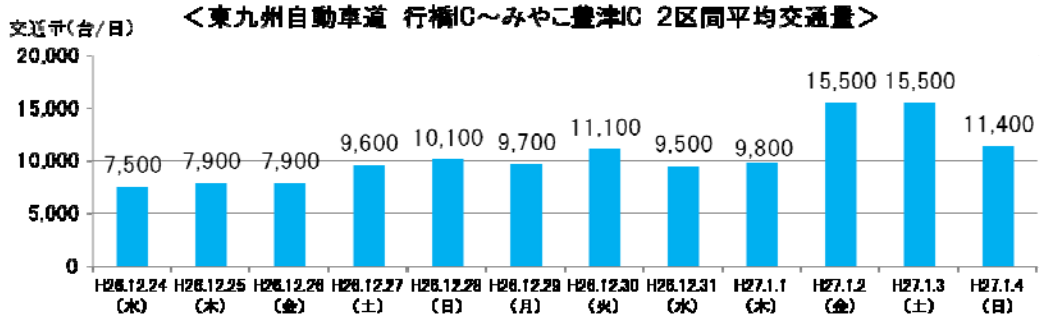


※1 出典：NEXCOデータ
 H25年末年始期間：平成25年12月24日(火)～平成26年1月4日(土)の日交通量の平均値
 H26年末年始期間：平成26年12月24日(水)～平成27年1月4日(日)の日交通量の平均値

※2 出典：国土交通省トラカンデータ
 H25年末年始期間：平成25年12月24日(火)～平成26年1月4日(土)の日交通量の平均値
 H26年末年始期間：平成26年12月24日(水)～平成27年1月4日(日)の日交通量の平均値

《トピック3》 東九州道 行橋IC～みやこ豊津IC間周辺の交通状況(高速道路)

- 12月13日(土)に東九州自動車道 行橋IC～みやこ豊津ICが開通しました。
- 本区間の開通により、東九州自動車道と椎田道路が接続され、福岡県東部の高速道路ネットワークが延伸しました。
- 開通区間の年末年始の1日あたりの期間平均日交通量は約10,500台で、渋滞などありませんでした。
- また、開通区間の前後区間において、交通量の増加が確認されています。



※1 出典:NEXCOデータ
 H25年末年始:平成25年12月24日(火)～平成26年1月4日(土)の日交通量の平均値
 H26年末年始:平成26年12月24日(水)～平成26年1月4日(日)の日交通量の平均値

平成26年 年末年始期間の日平均交通量(全国の高速道路の主な区間)

* 交通量は、ETC車以外も含む全車種合計の断面交通量(トラフィックカウンタ[道路に備え付けられている交通量(概数)の自動計測装置]等)による速報値を100台単位で表示

区分	都道府県名	路線名	箇所名	平成26年① (台/日) 12月24日(水) ～ 1月4日(土) (12日間平均)	平成25年② (台/日) 12月24日(木) ～ 1月4日(土) (12日間平均)	対 前年度 同期比 ①/②	平成26年 年末年始 最大日交通量 (台/日)	(対昨年比96%)
北海道		道央道	深川～旭川鷹栖	8,600	8,000	108%	11,000	(対昨年比96%)
東 北	宮城県	東北道	富谷JCT～大和	38,400	41,300	93%	43,900	(対昨年比91%)
北 海 道	福島県	磐越道	猪苗代磐梯高原～磐梯河東	13,900	14,500	96%	16,400	(対昨年比90%)
北 海 道	新潟県	北陸道	親不知～糸魚川	12,500	13,400	93%	16,000	(対昨年比89%)
陸 奥	福井県	北陸道	福井～鯖江	28,400	30,800	92%	32,500	(対昨年比81%)
北 海 道	栃木県・福島県	東北道	那須～白河	36,800	38,500	96%	47,900	(対昨年比98%)
東 海	群馬県	上信越道	松井田妙義～碓氷軽井沢	32,700	35,100	93%	45,300	(対昨年比91%)
東 海	神奈川県・千葉県	東京湾アクアライン	川崎浮島JCT～海ほたるPA	46,300	47,000	99%	60,100	(対昨年比98%)
東 海	神奈川県・山梨県	中央道	相模湖～上野原	54,700	61,000	90%	69,300	(対昨年比88%)
東 海	長野県	中央道	岡谷JCT～伊北	38,400	43,800	88%	47,500	(対昨年比85%)
東 海	静岡県	東名	静岡～焼津	54,300	57,600	94%	66,600	(対昨年比101%)
東 海	静岡県	新東名	新静岡～静岡SAスマート	52,000	53,700	97%	65,200	(対昨年比98%)
近 畿	岐阜県	東海環状道	土岐南多治見～土岐JCT	19,700	21,800	90%	27,200	(対昨年比83%)
近 畿	滋賀県	名神	彦根～八日市	54,500	62,700	87%	65,500	(対昨年比79%)
近 畿	京都府・大阪府	名神	大山崎～茨木	113,600	125,800	90%	127,500	(対昨年比91%)
近 畿	和歌山県	阪和道	みなべ～南紀田辺	15,700	18,000	87%	20,100	(対昨年比86%)
中 国	鳥取県	米子道	久世～湯原	10,400	12,100	86%	15,000	(対昨年比83%)
中 国	広島県	浜田道	千代田JCT～大朝	6,700	7,400	91%	10,500	(対昨年比95%)
四 国	広島県	山陽道	高屋JCT～西条	51,900	56,000	93%	61,900	(対昨年比89%)
四 国	徳島県	徳島道	土成～脇町	11,900	12,400	96%	17,400	(対昨年比91%)
四 国	香川県	高松道	善通寺～三豊鳥坂	33,600	35,900	94%	46,600	(対昨年比97%)
九 州	福岡県	九州道	太宰府～筑紫野	103,800	111,900	93%	115,300	(対昨年比93%)
九 州	大分県	大分道	九重～湯布院	15,600	19,300	81%	21,700	(対昨年比83%)
本 州	熊本県	九州道	菊水～植木	46,200	48,900	94%	57,200	(対昨年比93%)
本 州	兵庫県・徳島県	神戸淡路鳴門道	淡路島南～鳴門北	32,000	32,700	98%	47,900	(対昨年比96%)
本 州	岡山県・香川県	瀬戸中央道	児島～坂出北	26,600	27,000	99%	39,400	(対昨年比98%)
本 州	広島県・愛媛県	西瀬戸道	生口島南～大三島	9,400	9,800	96%	14,600	(対昨年比92%)

平成26年 年末年始期間の日平均交通量(全国の国道の主要地点)

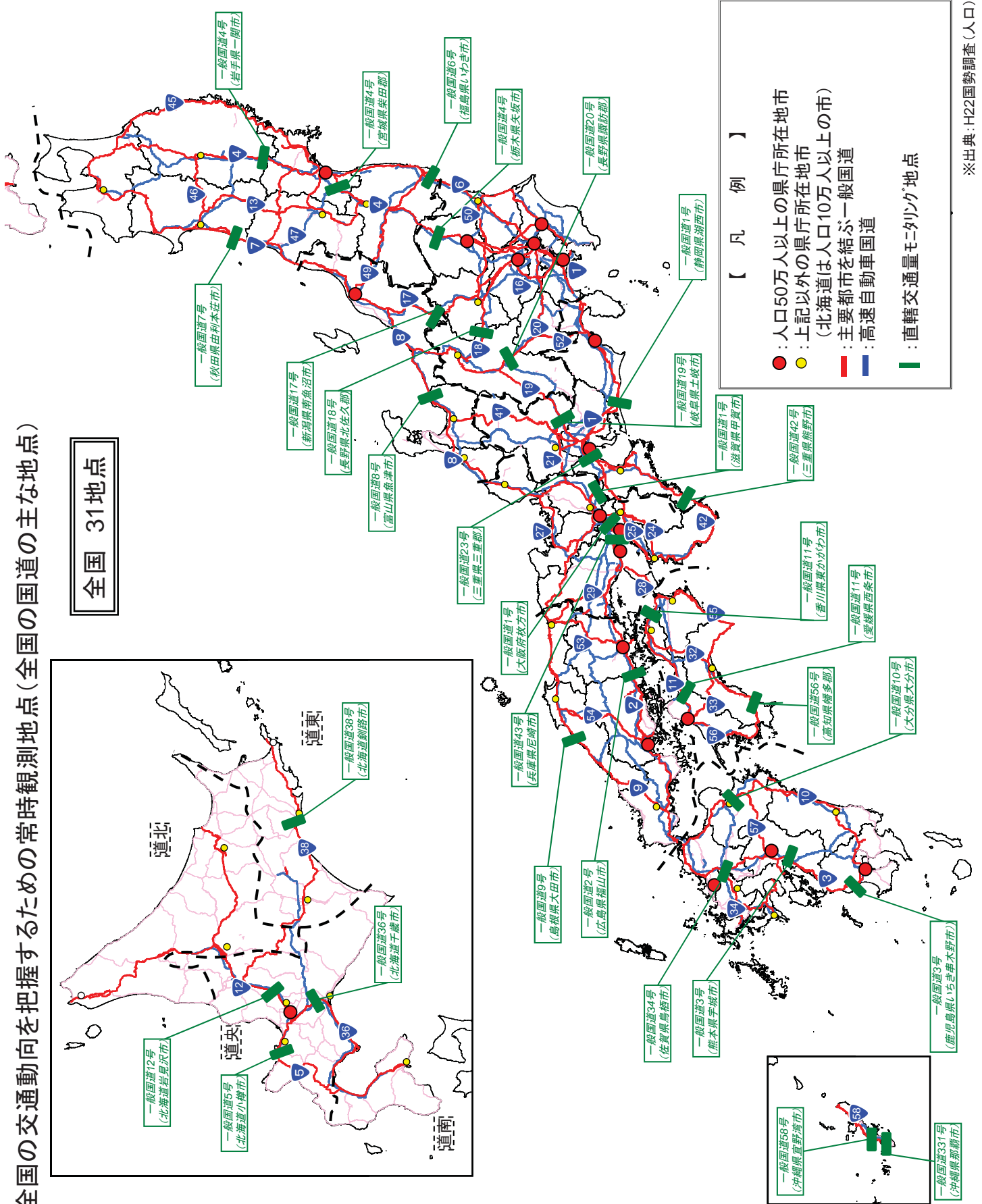
* 交通量は、全車種合計の断面交通量(トラフィックカウンタ―[道路に備えられている交通量(概数)の自動計測装置]による速報値を100台単位で表示)

区分	都道府県名	路線名	箇所名	平成26年① (台/日) 12/24~1/4 (12日間平均)	平成25年② (台/日) 12/24~1/4 (12日間平均)	対 前年度 同期比 ①/②	平成26年度 年末年始 (最大日交通量) (台/日)	(対前年比)
北海道		一般国道5号	小樽市蘭島	11,900	12,200	98%	13,000	(対前年比 82%)
		一般国道12号	岩見沢市上幌向町	18,700	17,300	108%	24,300	(対前年比 113%)
		一般国道36号	千歳市美々	19,600	18,800	104%	23,100	(対前年比 98%)
東北		一般国道38号	釧路市大楽毛	13,900	14,100	99%	18,100	(対前年比 99%)
		一般国道4号	一関市山目	14,700	14,800	99%	17,900	(対前年比 98%)
		一般国道4号	柴田郡柴田町	41,700	43,200	97%	52,600	(対前年比 99%)
		一般国道7号	由利本荘市石脇	19,900	21,000	95%	24,400	(対前年比 95%)
		一般国道6号	いわき市勿来町	15,700	15,300	103%	18,400	(対前年比 103%)
関東		一般国道4号	矢板市土屋	25,800	26,400	98%	32,800	(対前年比 101%)
		一般国道18号	北佐久郡軽井沢町	21,100	21,700	97%	25,300	(対前年比 100%)
		一般国道20号	諏訪郡下諏訪町	11,700	12,400	94%	15,400	(対前年比 98%)
北陸		一般国道17号	南魚沼市六日町	14,100	15,200	93%	17,500	(対前年比 93%)
		一般国道8号	魚津市木ノ下新	18,900	19,800	95%	23,000	(対前年比 93%)
中部		一般国道19号	土岐市泉町	27,400	27,000	101%	33,600	(対前年比 102%)
		一般国道1号	湖西市白須賀	31,300	31,200	100%	36,200	(対前年比 102%)
		一般国道23号	三重郡川越町	50,400	50,100	101%	57,600	(対前年比 106%)
近畿		一般国道42号	熊野市有馬町	16,000	16,400	98%	17,600	(対前年比 101%)
		一般国道1号	甲賀市土山町	15,200	16,300	93%	18,100	(対前年比 85%)
中国		一般国道1号	枚方市山之北町	59,600	61,300	97%	72,400	(対前年比 100%)
		一般国道43号	尼崎市東本町	50,700	54,800	93%	69,000	(対前年比 92%)
		一般国道9号	大田市久手町	15,000	16,000	94%	18,200	(対前年比 100%)
四国		一般国道2号	福山市大門町	31,400	31,800	99%	38,900	(対前年比 100%)
		一般国道11号	東かがわ市引田町	9,500	10,100	94%	11,700	(対前年比 91%)
		一般国道11号	西条市丹原町	12,200	12,400	98%	14,300	(対前年比 81%)
九州		一般国道56号	幡多郡大方町	10,600	11,500	92%	11,700	(対前年比 93%)
		一般国道34号	鳥栖市村田町	19,000	19,100	99%	22,500	(対前年比 101%)
		一般国道3号	宇城市小川町	18,600	18,700	99%	21,000	(対前年比 101%)
沖縄県		一般国道10号	大分市生石	61,700	61,100	101%	73,900	(対前年比 101%)
		一般国道3号	いちき串木野市大原町	15,500	15,700	99%	18,200	(対前年比 101%)
		一般国道38号	宜野湾市真志喜	30,400	30,100	101%	34,600	(対前年比 101%)
平均			那覇市小祿	31,200	31,700	98%	33,600	(対前年比 98%)
				24,300	24,800	98%	28,700	(対前年比 98%)

※1 最大日交通量は、期間中の全国(31箇所)の日平均交通量の最大値

■ 全国の交通動向を把握するための常時観測地点(全国の国道の国道の主な地点)

全国 31地点



※出典: H22国勢調査(人口)

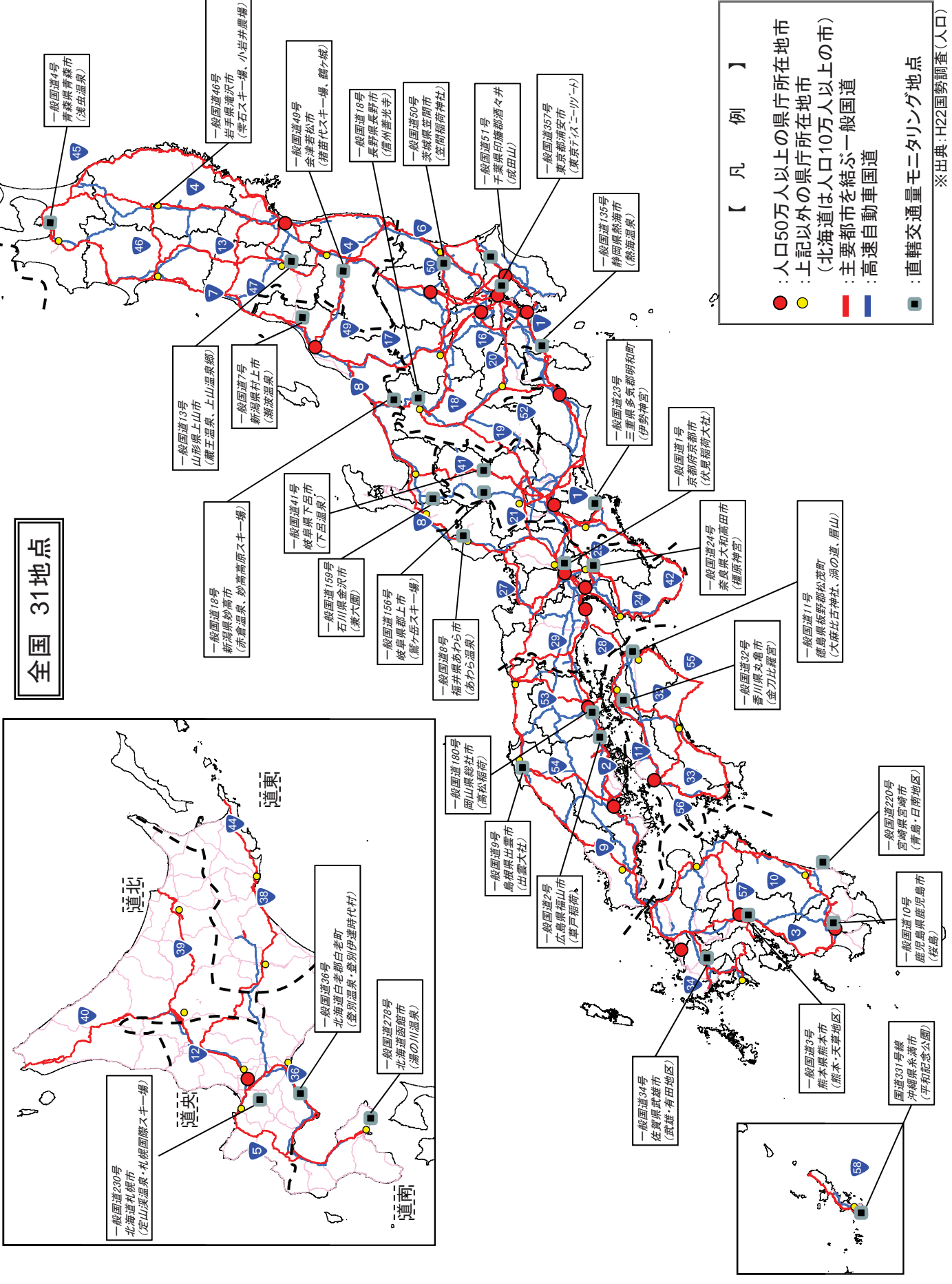
平成26年 年末年始期間の日平均交通量(観光地周辺の国道の主な地点)

* 交通量は、全車種合計の断面交通量(トラフィックカウンタ―[道路に備えられている交通量(概数)の自動計測装置]による速報値を100単位で表示)

区分	都道府県名	路線名	箇所名	付近の観光地等	平成26年① (台/日) 12/24~1/4 (12日間平均)	平成25年② (台/日) 12/24~1/4 (12日間平均)	対 前年度 同期比 (%) ①/②	平成26年度 年末年始 (最大日交通量) (台/日)	(対前年比)
北海道		一般国道36号	白老郡白老町	登別温泉	11,500	11,000	105%	12,700	(対前年比 102%)
		一般国道280号	札幌市南区	定山溪温泉、札幌国際スキー場	15,000	15,700	96%	19,500	(対前年比 96%)
青森県		一般国道278号	函館市高松町	湯の川温泉	20,200	20,600	98%	23,500	(対前年比 94%)
		一般国道4号	青森市浅虫	浅虫温泉	12,000	13,100	92%	14,400	(対前年比 88%)
		一般国道46号	滝沢市大釜中道	雫石スキー場、小岩井農場	23,200	23,300	100%	26,600	(対前年比 100%)
		一般国道13号	上山市仙石	蔵王温泉、上山温泉郷	24,300	25,700	95%	31,200	(対前年比 95%)
福島県		一般国道49号	会津若松市河東町	猪苗代スキー場、鶴ヶ城、伊差須美神社	14,100	14,400	98%	17,400	(対前年比 98%)
		一般国道50号	笠間市才木	笠間稻荷神社等	20,000	20,000	100%	24,000	(対前年比 97%)
千葉県		一般国道357号	浦安市富岡	東京ディズニーリゾート	51,500	53,400	96%	63,600	(対前年比 98%)
		一般国道51号	印旛郡酒々井町	成田山新勝寺	19,600	20,000	98%	23,800	(対前年比 101%)
長野県		一般国道18号	長野市西和田	信州善光寺等	19,700	20,800	95%	21,900	(対前年比 95%)
		一般国道7号	村上市新町	瀬波温泉	14,700	14,500	101%	17,500	(対前年比 106%)
新潟県		一般国道16号	妙高市関川	赤倉温泉、妙高高原スキー場	5,400	5,300	102%	6,700	(対前年比 95%)
		一般国道159号	金沢市小坂町	兼六園	25,000	26,700	94%	30,700	(対前年比 95%)
岐阜県		一般国道41号	下呂市小川	下呂温泉	12,300	12,700	97%	15,000	(対前年比 104%)
		一般国道156号	郡上市白鳥町	鷺ヶ岳スキー場	10,000	10,400	96%	12,900	(対前年比 99%)
静岡県		一般国道135号	熱海市泉	熱海温泉	26,400	27,200	97%	29,600	(対前年比 96%)
		一般国道23号	多気郡明和町	伊勢神宮	33,200	33,600	99%	35,800	(対前年比 99%)
福井県		一般国道8号	あわら市熊坂	あわら温泉	9,700	10,100	96%	12,500	(対前年比 99%)
		一般国道1号	京都市山科区	伏見稲荷大社等	46,200	51,100	90%	54,300	(対前年比 98%)
奈良県		一般国道24号	大和高田市曾大根	橿原神宮	45,600	45,600	100%	50,600	(対前年比 100%)
		一般国道9号	出雲市斐川町	出雲大社	17,200	17,400	99%	21,100	(対前年比 100%)
中国		一般国道180号	総社市窪木	高松稲荷	12,400	12,400	100%	14,000	(対前年比 101%)
		一般国道2号	福山市西桜町	草戸稲荷	45,100	45,600	99%	53,400	(対前年比 100%)
徳島県		一般国道11号	板野郡松茂町	大麻比古神社・洞の道・眉山等	40,100	42,000	95%	45,200	(対前年比 96%)
		一般国道32号	丸亀市綾歌町	金刀比羅宮等	31,600	31,400	101%	35,200	(対前年比 102%)
佐賀県		一般国道34号	武雄市武雄町	武雄地区	19,300	19,200	101%	21,000	(対前年比 104%)
		一般国道3号	熊本市南区	熊本・天草地区	41,000	41,700	98%	47,200	(対前年比 95%)
九州		一般国道220号	宮崎市加江田	青島・日南地区	24,400	24,700	99%	29,700	(対前年比 96%)
		一般国道10号	鹿児島市吉野町	桜島等	28,700	28,700	100%	33,400	(対前年比 105%)
沖縄県		一般国道331号	糸満市潮平	平和記念公園	18,600	18,700	99%	19,700	(対前年比 99%)
	平均				23,800	24,400	98%	26,700	(対前年比 100%)

※1 最大日交通量は、期間中の全国(31箇所)の日平均交通量の最大値

■ 全国の交通動向を把握するための常時観測地点（観光地周辺的一般国道の主な地点）



全国 31 地点