

平成26年10月10日

道 路 局

「道の駅」の第42回登録について
～今回10駅が登録され、1,040駅となります～

「道の駅」は、平成5年に創設された制度で、市町村等からの申請に基づき、国土交通省道路局で登録を行っています。

今回、市町村から10駅の申請があり、登録を行いました。

今回の登録により、全国の「道の駅」は、1,040駅となります。

問い合わせ先：

道路局 国道・防災課 専門官 四童子 隆（内線 37832）

課長補佐 山田 雅義（内線 37842）

代表：03-5253-8111

直通：03-5253-8493 FAX：03-5253-1620



「道の駅」を新たに10箇所登録

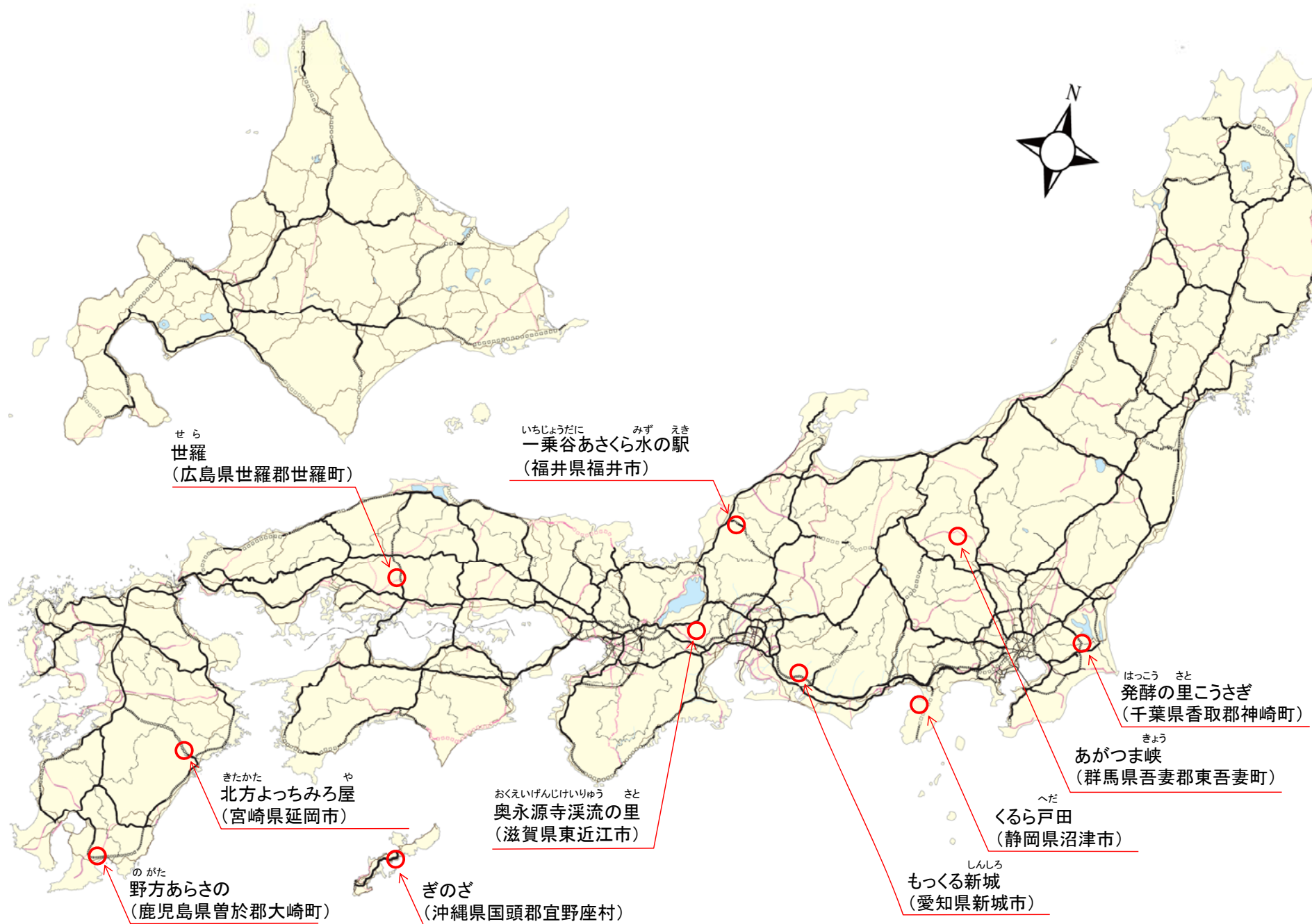
- 市町村からの「道の駅」登録申請が提出され、新たに10駅登録します。
- 「道の駅」は平成5年に創設された制度で、これまでに1030駅が登録済みであり、今回の登録で、全「道の駅」数は1040駅となります。

「道の駅」登録箇所一覧(平成26年10月10日登録)

所管整備局	都道府県	申請者	駅名	設置箇所	路線名	道路種別	整備手法	オープン予定
関東	群馬県	東吾妻町	あがつま峡 <small>きょう</small>	群馬県吾妻郡東吾妻町大字三島6441番地	町道5284号線	補助	単独	H26.10.11
	千葉県	神崎町	発酵の里 <small>はっこう さと</small> こうざき	千葉県香取郡神崎町松崎855番地	町道松崎356号線	補助	単独	H27.4
中部	静岡県	沼津市	くると戸田 <small>へだ</small>	静岡県沼津市戸田1294番地の3	主要地方道修善寺戸田線	補助	単独	H27.4
	愛知県	新城市	もつくる新城 <small>しんしろ</small>	愛知県新城市八束穂字五反田329番地7	一般国道151号	補助	単独	H27.3
近畿	福井県	福井市	一乗谷あさくら水の駅 <small>いちじょうだに みず えき</small>	福井県福井市安波賀中島町1字1番1	県道篠尾勝山線	補助	単独	H27.4
	滋賀県	東近江市	奥永源寺 溪流の里 <small>おくえいげんじ けいりゅう さと</small>	滋賀県東近江市蓼畑町510番地	一般国道421号	補助	単独	H27.4
中国	広島県	世羅町	せら世羅	広島県世羅郡世羅町大字川尻字大柳2402番地1	一般国道432号	補助	単独	H27.3
九州	宮崎県	延岡市	きたかた北方よつちみろ屋 <small>や</small>	宮崎県延岡市北方町早日渡巳175番地1	一般国道218号	補助	単独	H27.4
	鹿児島県	大崎町	のがた野方あらすの	鹿児島県曾於郡大崎町野方2810番地7	県道64号	補助	単独	H26.12
沖縄	沖縄県	宜野座村	ぎのざ	沖縄県国頭郡宜野座村字漢那1633番地	一般国道329号	直轄	単独	H26.10

計10駅

「道の駅」第42回登録候補箇所（10箇所）



道の駅「あがつま峡」^{きょう}

路線名：町道5284号線

所在地：群馬県 吾妻郡 東吾妻町 大字三島 6441番地

施設面積：52,400㎡

道の駅施設：

- ・休憩施設等：東吾妻町
 駐車場95台、トイレ11器、情報コーナー、休憩コーナー
- ・地域振興施設：東吾妻町
 (健康増進施設) 吾妻峡温泉天狗の湯
 (便益施設) 農産物直売所、軽食コーナー
 (公園) 野外ステージ、多目的広場、こども広場、健康広場
 ウォーキングコース、ミスト噴水、ドッグラン、遊歩道

イメージパース

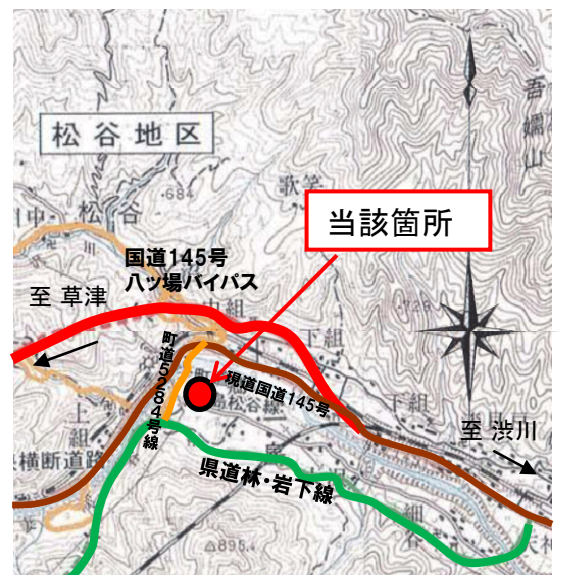


位置図



平面図

位置図



道の駅「^{はっこう}発酵^{さと}の里^{こうざき}こうざき」

路線名：町道松崎356号線

所在地：千葉県 ^{ちばけん}香取郡 ^{かとりぐん}神崎町 ^{こうざきまち}松崎 ^{まつざき}855番地

施設面積：14,200㎡

道の駅施設：

・休憩施設等：神崎町

駐車場75台、トイレ29器、情報提供施設

・地域交流拠点施設：神崎町

レストラン、新鮮市場、発酵市場、コンビニエンスストア
イベント広場

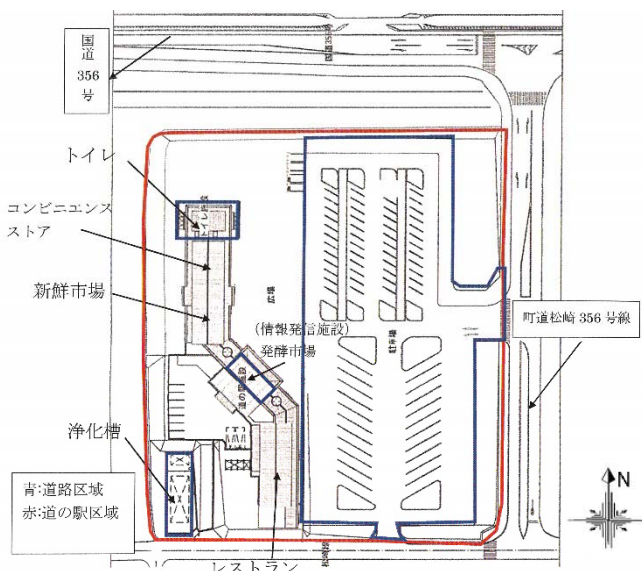
イメージパース



位置図



平面図



位置図



道の駅「くるら戸田」^{へだ}

路線名：主要地方道 修善寺戸田線

所在地：静岡県沼津市戸田1294番地の3

施設面積：5,799 m²

道の駅施設：

- ・休憩施設等：沼津市
駐車場47台、トイレ11基
- ・地域振興施設：沼津市
温泉施設、道路情報発信施設、観光等情報発信施設、
物産販売施設、歴史文化情報展示室、加工体験室

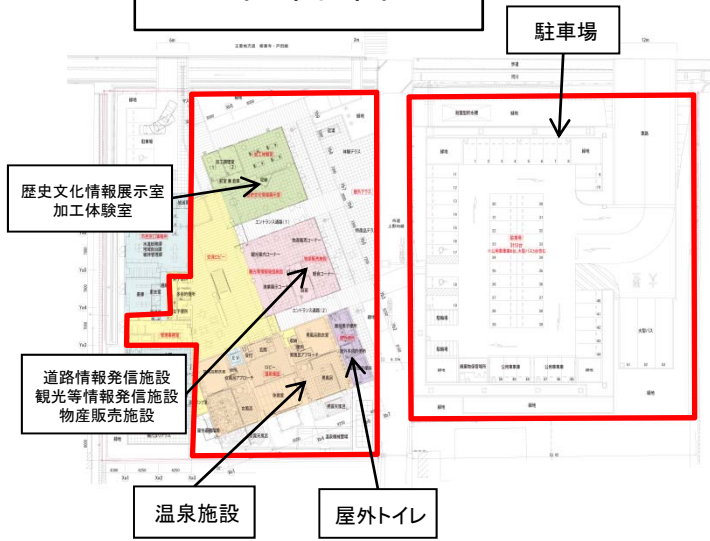
イメージパース



位置図



平面図



位置図



道の駅「もっくる新城」^{しんしろ}

路線名：一般国道151号

所在地：愛知県 新城市 八束穂字五反田 329番地7

施設面積：10,296㎡

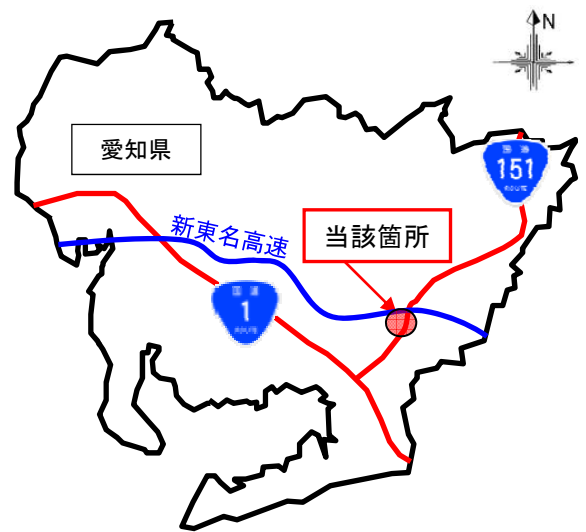
道の駅施設：

- ・ 休憩施設等：愛知県…情報提供施設
新城市…駐車場90台、トイレ24器
- ・ 地域振興施設等：新城市…物販店舗、フードコート、道路観光案内所
足湯、電気自動車用充電器（急速1基/普通1基）

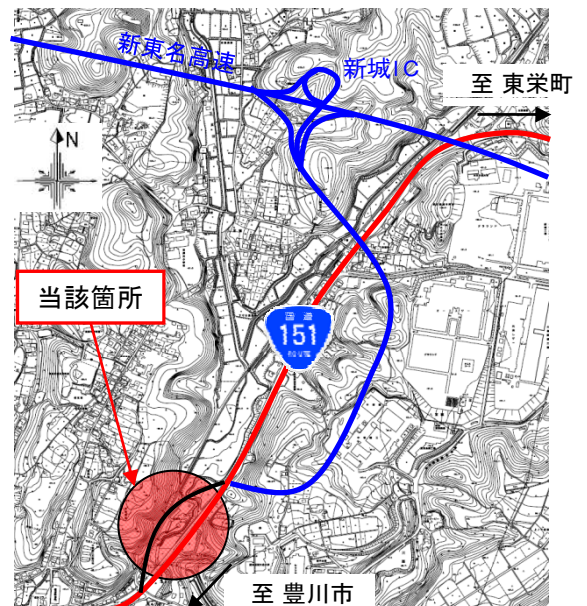
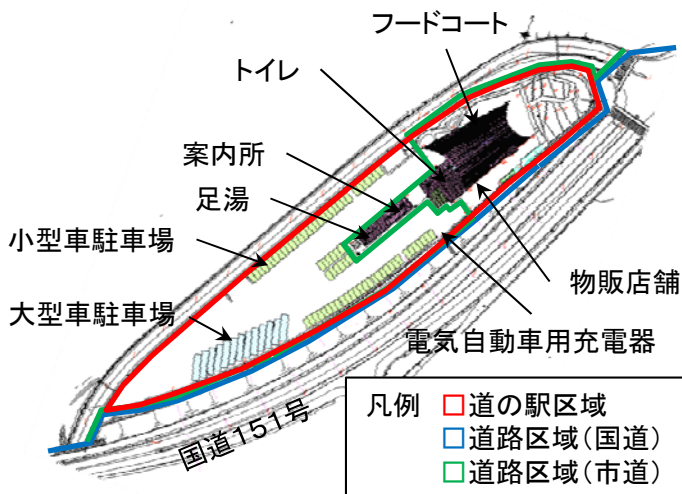
イメージパース



位置図



平面図



道の駅「一乗谷あさくら水の駅」

路線名：主要地方道 篠尾勝山線

所在地：福井県 福井市 安波賀中島町 1字1番1

施設面積：16,000㎡

道の駅施設：

- ・休憩施設等：福井市
駐車場26台、トイレ5器、情報提供コーナー
交流施設、芝生広場、ビオトープ
- ・地域振興施設：福井市
軽食コーナー、特産品販売コーナー、水車小屋、
体験農園

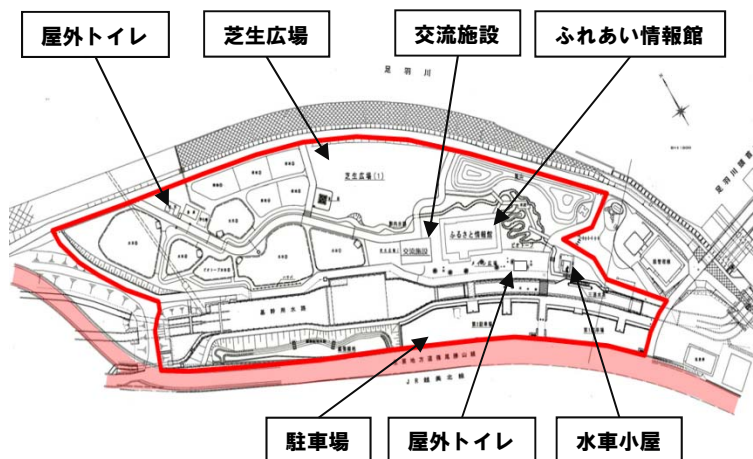
全景写真



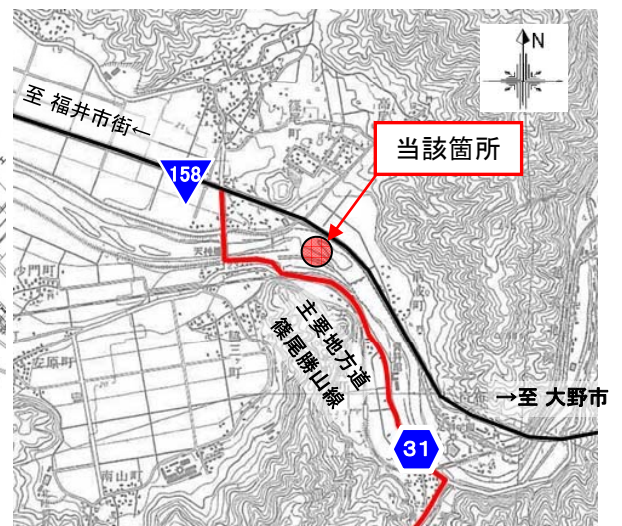
位置図



平面図



位置図



道の駅「奥永源寺 溪流の里」

路線名：一般国道421号

所在地：滋賀県 東近江市 蓼畑町 510番地

施設面積：9,770㎡

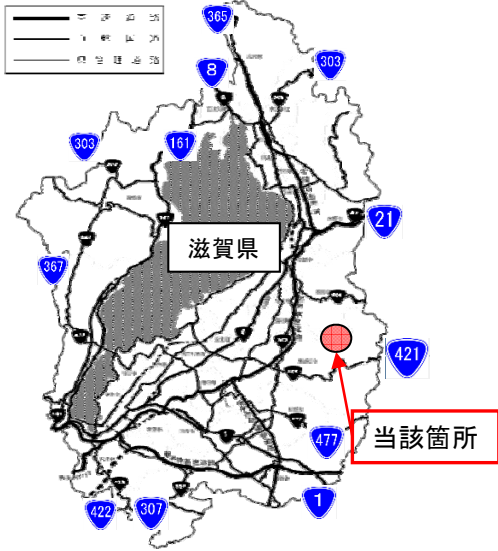
道の駅施設：

- ・ 休憩施設等：東近江市
 駐車場45台、トイレ16器、情報提供施設
 休憩コーナー、プラザ
- ・ 地域振興施設：東近江市
 農林水産物直売所、軽食・喫茶コーナー
 市役所政所出張所、永源寺東部出張診療所

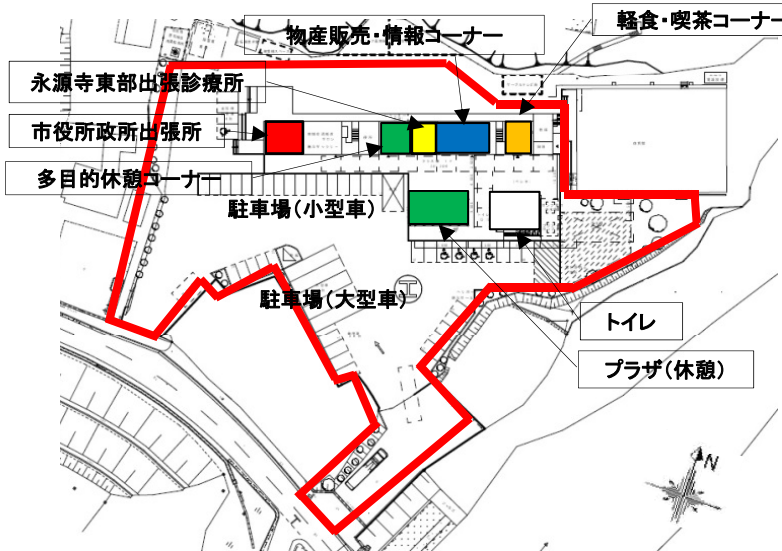
イメージパース



位置図



平面図



位置図



道の駅「世羅」

路線名：一般国道432号

所在地：広島県世羅郡世羅町大字川尻字大柳2402番地1

施設面積：9,260㎡

道の駅施設：

- ・ 休憩施設等：世羅町
駐車場90台、トイレ13器、休憩コーナー、
大型モニター（道路提供施設）
- ・ 地域振興施設：世羅町
インフォメーションカウンター、アンテナショップ
交流広場、芝生広場

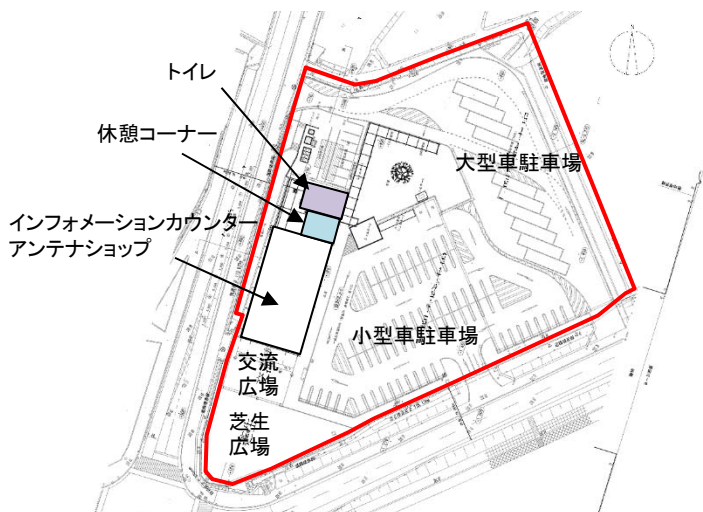
イメージパース



位置図



平面図



位置図



道の駅「北方よっちみろ屋」

路線名 : 一般国道218号

みやざきけん のべおかし きたかたまち はやひとみ

所在地 : 宮崎県 延岡市 北方町 早日渡 已175番地1

施設面積 : 6, 125㎡

道の駅施設 :

- ・ 休憩施設等 : 延岡市
 駐車場44台《24h》、公衆トイレ23器《24h》、情報提供施設(地域案内看板)《24h》、休憩施設(休憩コーナー)《24h》、公衆電話1台《24h》
- ・ 地域振興施設 : 延岡市
 物販コーナー(農林産物直売・飲料販売等)、飲食コーナー(ラーメン・ちゃんぽん・地鶏等)、情報提供施設(情報提供コーナー)《24h》、休憩施設(休憩コーナー)《24h》
- ・ その他 : 自動販売機8台《24h》、簡易郵便局9時~16時《平日》

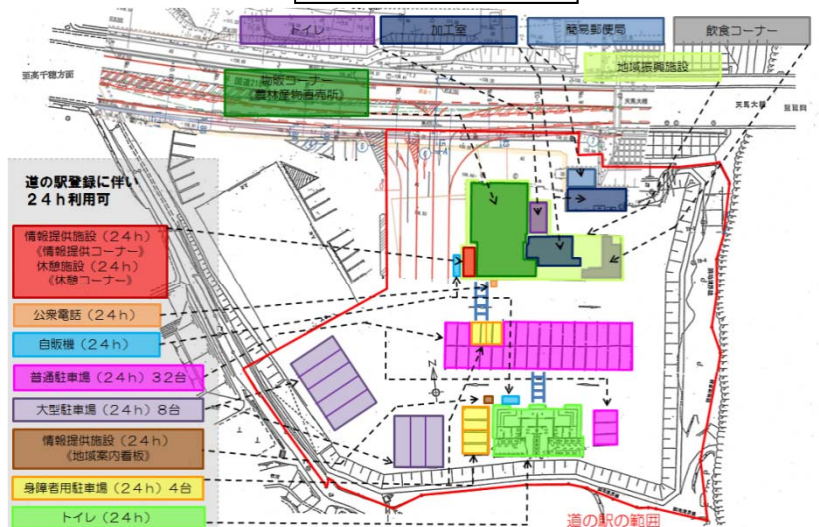
位置図(県内図)



位置図(詳細図)



平面図



現況写真



道の駅「野方あらさの」

路線名：県道64号

かごしまけんそおぐんおおさきちょうのがた

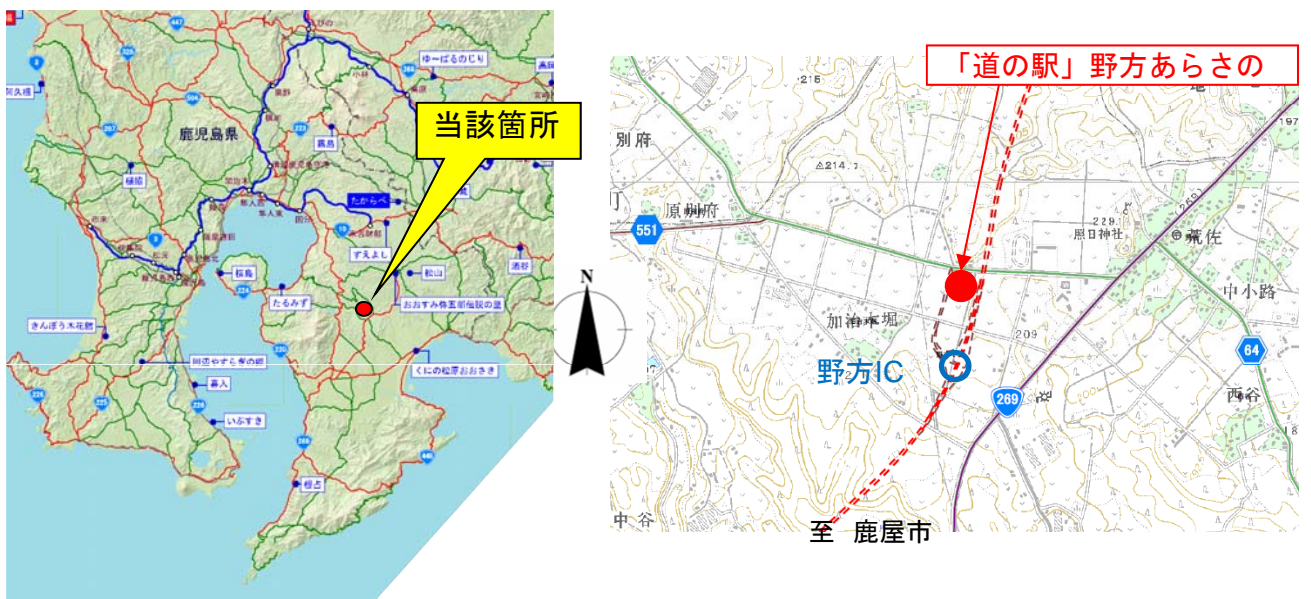
所在地：鹿児島県曾於郡大崎町野方2810番地7

施設面積：約3,190㎡

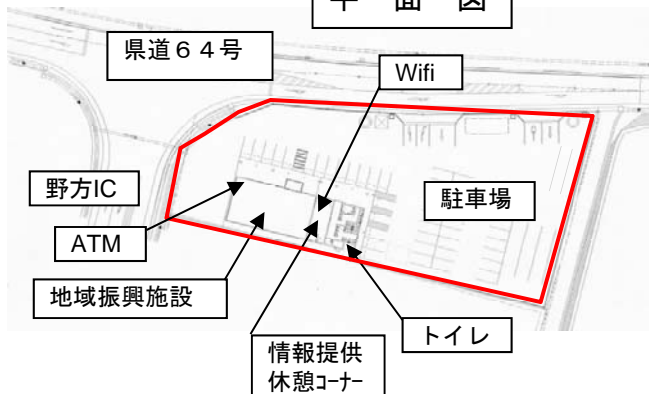
道の駅施設

- ・休憩施設等：駐車場45台，トイレ12器，公衆電話1台
- ・地域振興施設：農林水産物・特産品・食糧品・日用品販売・ATM設置
- ・情報提供・休憩コーナー（情報端末，地域案内版，パンフレット設置，wifi設置）

位置図



平面図



イメージパース



道の駅「ぎのざ」

路線名：一般国道329号

所在地：おきなわけん 沖縄県 くにがみぐん 国頭郡 ぎのざそん 宜野座村 あざ かなん 字漢那1633番地

施設面積：4,640㎡

道の駅施設：

- ・休憩施設等：宜野座村
駐車場47台、トイレ10器、観光案内・情報コーナー
休憩コーナー
- ・地域振興施設：宜野座村
特産品加工直売センター、テナント販売所、レストラン

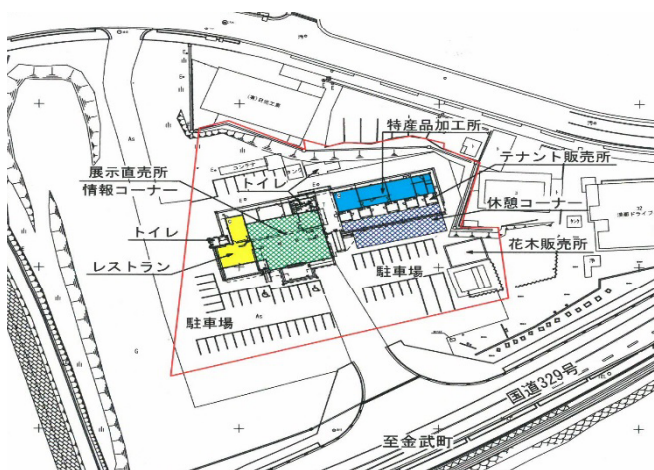
現況写真



位置図



平面図



位置図





「道の駅」について

1. 目的

「道の駅」は、道路利用者への安全で快適な道路交通環境の提供、並びに地域振興に寄与することを目的としています。

2. 「道の駅」の基本コンセプト

「道の駅」とは、地域の創意工夫により道路利用者に快適な休憩と多様な質の高いサービスを提供する施設で、

「地域とともに作る個性豊かなにぎわいの場」です。

3. 機能

「道の駅」は、駐車場やトイレなどの「休憩機能」、道路情報や地域情報を提供するための「情報発信機能」、地域との交流によりその地域が持つ魅力を知ってもらう「地域連携機能」の3つの機能を併せ持つ施設です。

4. 主な登録要件

(1) 休憩施設

○駐車場：道路利用者が24時間無料で利用できる十分な容量の駐車場

○トイレ：清潔で24時間利用可能なトイレ、障害者用トイレも設置

(2) 情報発信施設

・道路情報、地域の観光情報、緊急医療情報などを提供できること

(3) 地域連携

・地域の歴史文化を紹介する教養施設、地域の特産品等を紹介する農産物直販所などの地域振興施設

(4) 設置者

・市町村又は、市町村に代わり得る公的な団体※

※都道府県、地方公共団体が三分の一以上を出資する法人、地方公共団体が推薦する公益法人

(5) その他の配慮事項

・施設及び施設間を結ぶ主要経路は、バリアフリーとなっていること