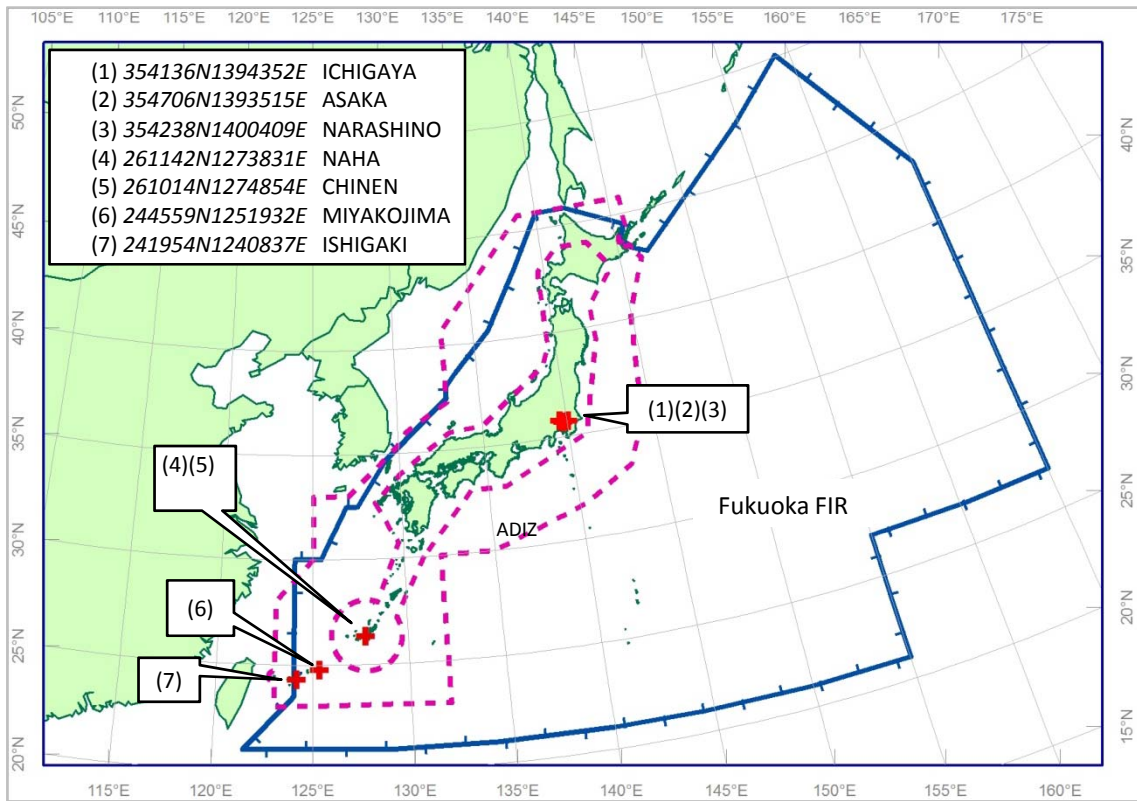


福岡飛行情報区全域の注意喚起及びPAC3展開について



(xxxx/12 NOTAMN
 A)RJJJ
 B)1212092100 C)1212220400
 D)2100/0400
 E)ALL ACFT INTENDING TO FLY WI FUKUOKA FIR
 ARE ADVISED TO PAY SPECIAL ATTENTION TO THE
 FOLLOWING INFORMATION.

THE ANTIBALLISTIC MISSILES MAY BE LAUNCHED
 FOR THE DESTRUCTION OF AN OBJECT PROPELLED
 BY ROCKET LAUNCHED FROM NORTH KOREA IN
 ACCORDANCE WITH ARTICLE 82-3 OF JAPAN SELF
 DEFENSE FORCE LAW.
 SOME OF THOSE ARE DEPLOYED AT POSITIONS BLW,

- (1) ICHIGAYA 354136N1394352E
- (2) ASAKA 354706N1393515E
- (3) NARASHINO 354238N1400409E
- (4) NAHA 261142N1273831E
- (5) CHINEN 261014N1274854E
- (6) MIYAKOJIMA 244559N1251932E
- (7) ISHIGAKI 241954N1240837E

F) SFC G) UNL

(xxxx/12ノータム
 福岡飛行情報区
 2012/12/10 0600(JST)から2012/12/22 1300(JST)まで
 毎日0600(JST)～1300(JST)

福岡飛行情報区を飛行する全ての航空機は、以下の
 情報に特段の注意を払われたい。

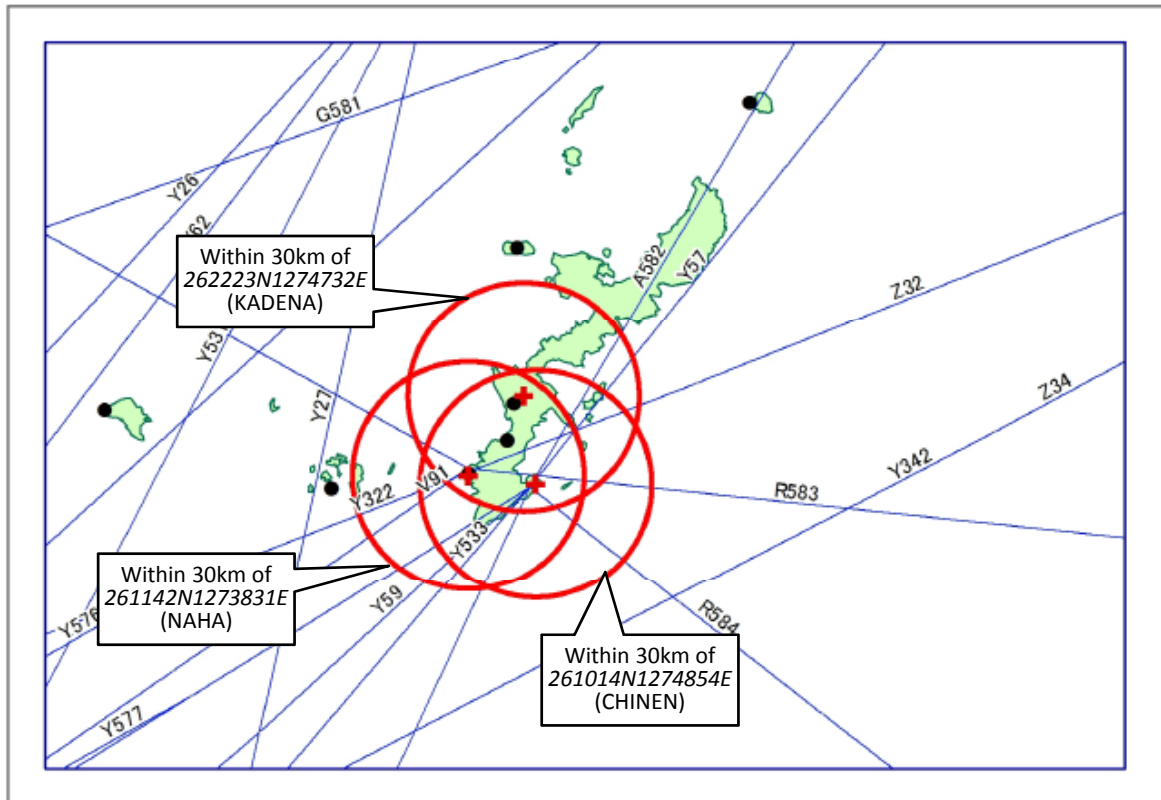
自衛隊法第82条の3に基づき、北朝鮮からのロケット
 推進物体の破壊のために、迎撃ミサイルが発射され
 る可能性がある。

それらのいくつかが配置される位置は以下のとおり。

- (1) 市ヶ谷 354136N1394352E
- (2) 朝霞 354706N1393515E
- (3) 習志野 354238N1400409E
- (4) 那覇 261142N1273831E
- (5) 知念 261014N1274854E
- (6) 宮古島 244559N1251932E
- (7) 石垣 241954N1240837E

高度 地表面から無制限

沖縄地区の飛行自粛について



(xxxx/12 NOTAMN

A)RJJJ

B)1212092100 C)1212220400

D)2100/0400

E) ALL VFR ACFT ARE REQUESTED TO AVOID FLYING IN FOLLOWING AIRSPACE AS FAR AS POSSIBLE DUE TO THE ANTIBALLISTIC MISSILES MAY BE LAUNCHED FOR THE DESTRUCTION OF AN OBJECT PROPELLED BY ROCKET LAUNCHED FROM NORTH KOREA.

AIRSPACE :

(1) WI A RADIUS OF 30KM OF 261142N1273831E (NAHA)

(2) WI A RADIUS OF 30KM OF 261014N1274854E (CHINEN)

(3) WI A RADIUS OF 30KM OF 262223N1274732E (KADENA)

RMK/EXC

(1) ACFT OF GOVERNMENT AGENCIES AND DOCTOR HEL (THEY ARE, HOWEVER, REQUESTED TO COORDINATE BEFOREHAND WITH U.S. FORCE JAPAN FOR FLYING IN AIRSPACE(3))

(2) ACFT WITH PRIOR COORDINATION WITH BOTH JAPAN SELF DEFENSE FORCE AND U.S. FORCE JAPAN FOR FLYING IN ANY AIRSPACE ABOVE.

FOR COORDINATION WITH JAPAN SELF DEFENSE FORCE CONTACT

TEL: 03-3268-3111(EXT 20512 OR 20514)

FAX: 03-5229-2136

WITH U.S. FORCE JAPAN CONTACT

TEL: 098-961-4647

F) SFC G) UNL

(xxxx/12ノータム

福岡飛行情報区

2012/12/10 0600(JST)から2012/12/22 1300(JST)まで
毎日0600(JST)～1300(JST)

全ての有視界飛行方式の航空機は、北朝鮮からのロケット推進物体の破壊のために迎撃ミサイルが打ち上げられる可能性があるため、可能な限り以下の空域を飛行することを避けるよう要求される。

空域:

(1) 261142N1273831E(那覇)の半径30KM以内

(2) 261014N1274854E(知念)の半径30KM以内

(3) 262223N1274732E(嘉手納)の半径30KM以内

備考/次の航空機を除く

(1)官公庁の航空機、及びドクターヘリ(ただし、空域(3)における飛行については、事前に米軍との調整が要求される。)

(2)上記のいずれの空域についても、自衛隊及び米軍の双方と事前調整済みの航空機

調整のための連絡先は次のとおり

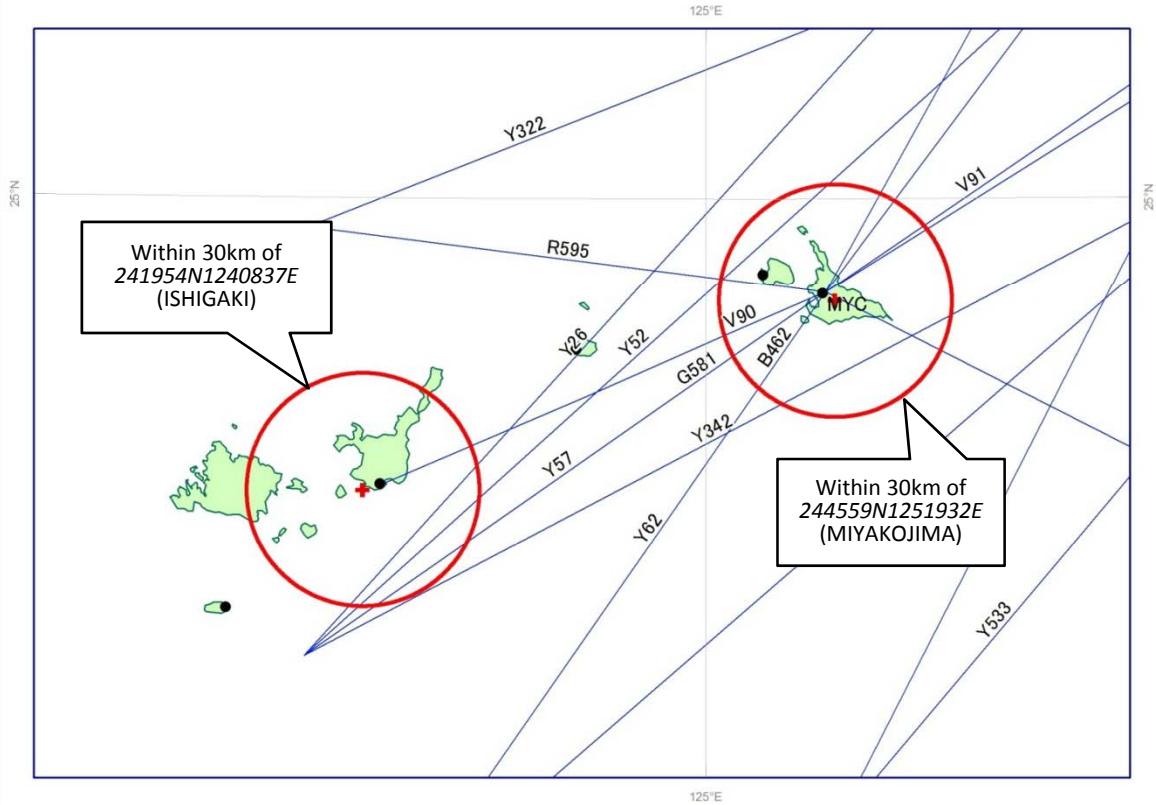
自衛隊 TEL:03-3268-3111(EXT20512又は20514)

FAX:03-5229-2136

米軍 TEL:098-961-4647

高度 地表面から無制限

宮古島、石垣島地区の飛行自粛について



(xxxx/12 NOTAMN

A)RJJJ

B)1212092100 C)1212220400

D)2100/0400

E) ALL VFR ACFT ARE REQUESTED TO AVOID FLYING IN FOLLOWING AIRSPACE AS FAR AS POSSIBLE DUE TO THE ANTIBALLISTIC MISSILES MAY BE LAUNCHED FOR THE DESTRUCTION OF AN OBJECT PROPELLED BY ROCKET LAUNCHED FROM NORTH KOREA.

AIRSPACE :

(1) WI A RADIUS OF 30KM OF 244559N1251932E (MIYAKOJIMA)

(2) WI A RADIUS OF 30KM OF 241954N1240837E (ISHIGAKI)

RMK/EXC ACFT OF GOVERNMENT AGENCIES , DOCTOR HEL AND ACFT WITH PRIOR COORDINATION WITH JAPAN SELF DEFENSE FORCE.

FOR COORDINATION WITH JAPAN SELF DEFENSE FORCE CONTACT
TEL:03-3268-3111(EXT 20512 OR 20514)
FAX: 03-5229-2136

F) SFC G) UNL

(xxxx/12ノータム

福岡飛行情報区

2012/12/10 0600(JST)から2012/12/22 1300(JST)まで
毎日0600(JST)～1300(JST)

全ての有視界飛行方式の航空機は、北朝鮮からのロケット推進物体の破壊のために迎撃ミサイルが打ち上げられる可能性があるため、可能な限り以下の空域を飛行することを避けるよう要求される。

空域:

(1)244559N1251932E(宮古島)の半径30KM以内

(2)241954N1240837E(石垣)の半径30KM以内

備考/官公庁の航空機、ドクターヘリ及び自衛隊と調整済みの航空機を除く。

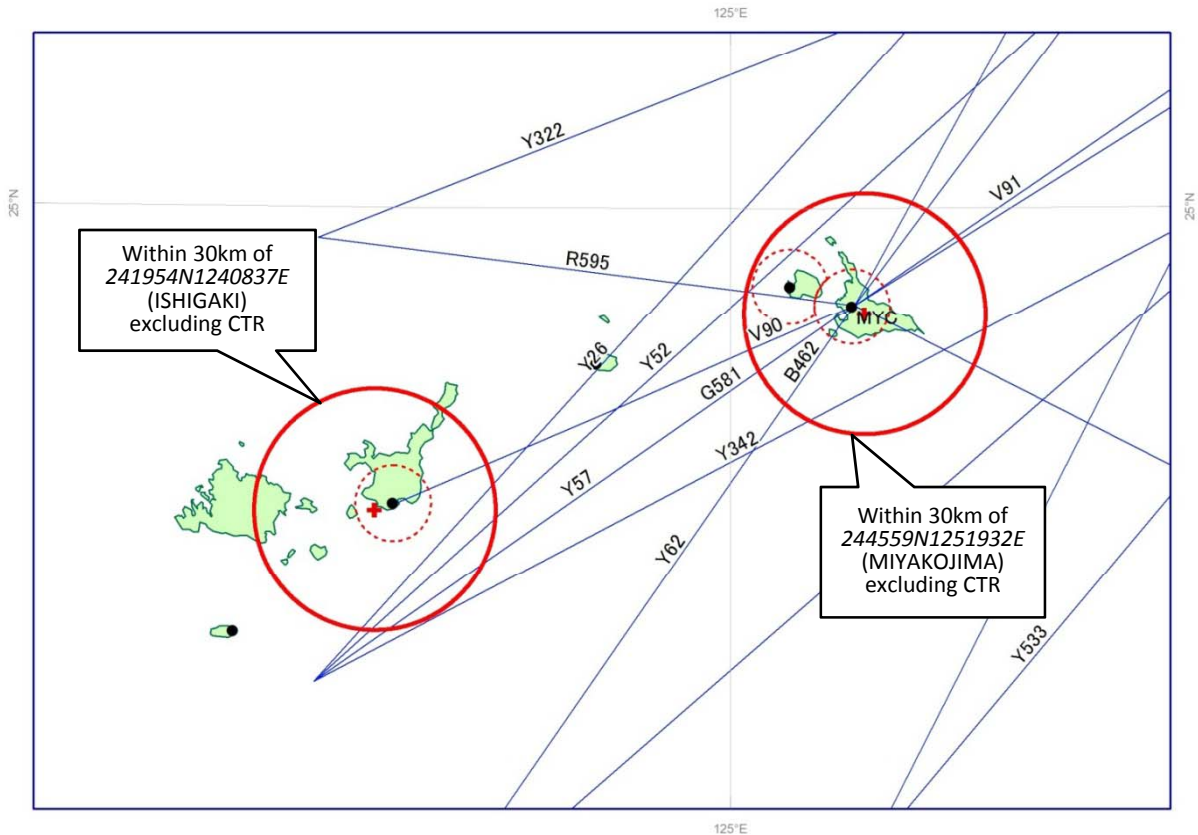
自衛隊との調整

連絡先 TEL:03-3268-3111(EXT 20512 OR 20514)

FAX:03-5229-2136

高度 地表面から無制限

宮古島、石垣島地区の通信設定について



(xxxx/12 NOTAMN
 A)RJJJ
 B)1212092100 C)1212220400
 D)2100/0400
 E)ALL VFR ACFT FLYING WI FOLLOWING
 AIRSPACE ARE REQUESTED TO CONTACT FLW
 FREQ AND OBTAIN INFORMATION FROM
 JAPAN SELF DEFENSE FORCE.

AIRSPACE :
 (1)WI A RADIUS OF 30KM OF
 244559N1251932E (MIYAKOJIMA)
 (EXC MIYAKO CTR AND SHIMOJISHIMA CTR)
 (2) WI A RADIUS OF 30KM OF
 241954N1240837E (ISHIGAKI)
 (EXC ISHIGAKI CTR)
 CALL SIGN : RODE RICK
 FREQ : PRIMARY 123.1MHZ,
 SECONDARY 138.05MHZ

F)SFC G)UNL

(xxxx/12ノータム
 福岡飛行情報区
 2012/12/10 0600(JST)から2012/12/22 1300(JST)まで
 毎日0600(JST)～1300(JST)

以下の空域を飛行する全ての有視界飛行方式の航空機は、以下の周波数により、自衛隊から情報を入力することを要求される。

空域:
 (1) 244559N1251932E(宮古島)の半径30KM以内
 (宮古管制圏及び下地島管制圏を除く)
 (2) 241954N1240837E(石垣)の半径30KM以内(石垣管制圏を除く)

呼出し名称: RODE RICK
 周波数: 第1 123.1MHz
 第2 138.05MHz

高度 地表面から無制限