

国土交通省の支援施策の紹介① カウンターパート派遣制度

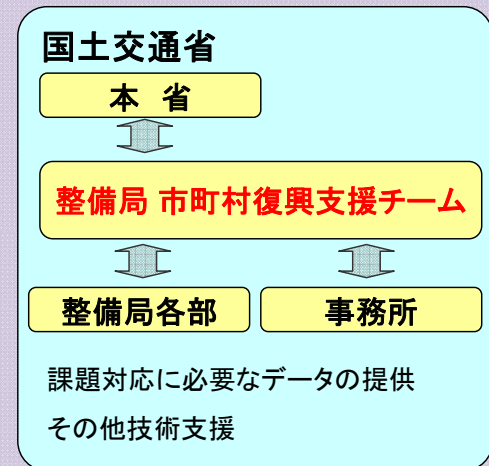
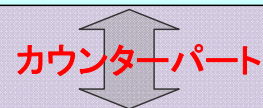
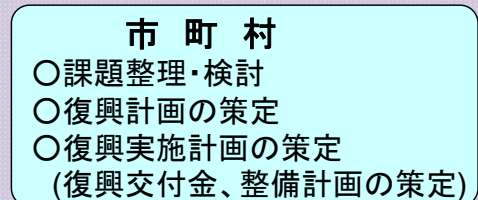
震災に対する各種調査結果の提供や、地域が直面する課題への技術支援など、市町村が検討する復興を支援するため、東北地方整備局内に「市町村復興支援チーム」を立ち上げ、津波被災市町村と整備局を繋ぐカウンターパートを通じ、ニーズの把握やそれに応じたデータ提供、技術的支援を行っている。

■活動状況

- ・ H 2 3 . 5 に市町村復興支援チーム立ち上げ、現在まで情報共有会議を 3 1 回開催。
- ・ 市町村の課題や各部からの情報等についてチーム内で対応検討、情報共有を図っている。
- ・ カウンターパート活動については、各市町村への復興支援として、現在までのべ 5 8 6 回打合せ等を実施。

■主な支援事例

- ・ 復興計画策定や津波被災地の復興に係る各種会議での技術支援
- ・ 震災に対する各種調査結果の提供
- ・ 復興を支援するための各種情報の提供
(用地取得業務にかかる参考資料、講師派遣等)
- ・ 復興交付金事業計画策定に係る技術支援



国土交通省の支援施策の紹介② まちづくりサポートマップ

東日本大震災により被災した市町村の復興計画策定の基礎となる情報を集約した「まちづくりサポートマップ」を作成した。

所管省庁や担当部局が混在するが、この一枚で被害状況全体が把握できるようにとりまとめ、被災市町村に提供した。

■主な記載情報

- ・今回地震津波痕跡高及び浸水範囲
- ・避難所、津波ハザードマップ浸水範囲
- ・過去地震津波浸水範囲
- ・土砂災害危険箇所
- ・高規格道路情報(予定路線含む)
- ・海岸堤防高(新計画高、従前堤防高)



■取組のポイント～復興計画の早期策定に向けて～

- ・各省庁横断的にデータを取りまとめた
- ・津波高さは、各調査期間の結果を吟味し、信頼性を高めた
- ・高台移転などの復興議論に向けて、過去の大災害の記録も記載した

問い合わせ先

カウンターパートの派遣 東北地方整備局 広域計画課 赤坂、小坂

tel 022-225-2171(内3212、3231)

まちづくりサポートマップ 東北地方整備局 企画課 小出、齋藤

tel 022-225-2171(内3166、3167)