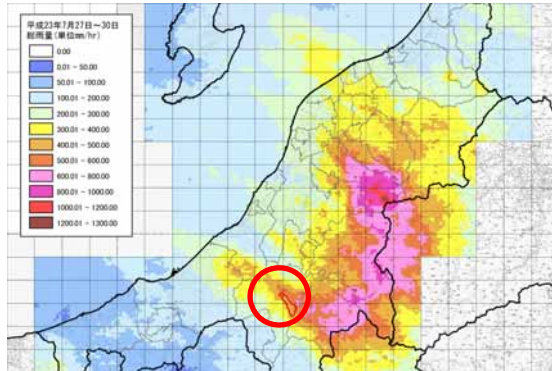


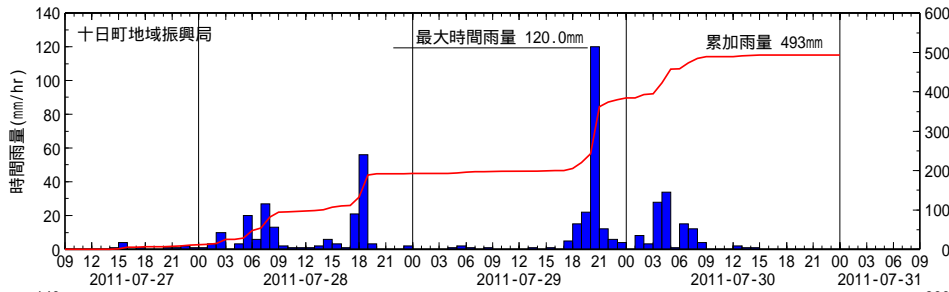
## 位置図



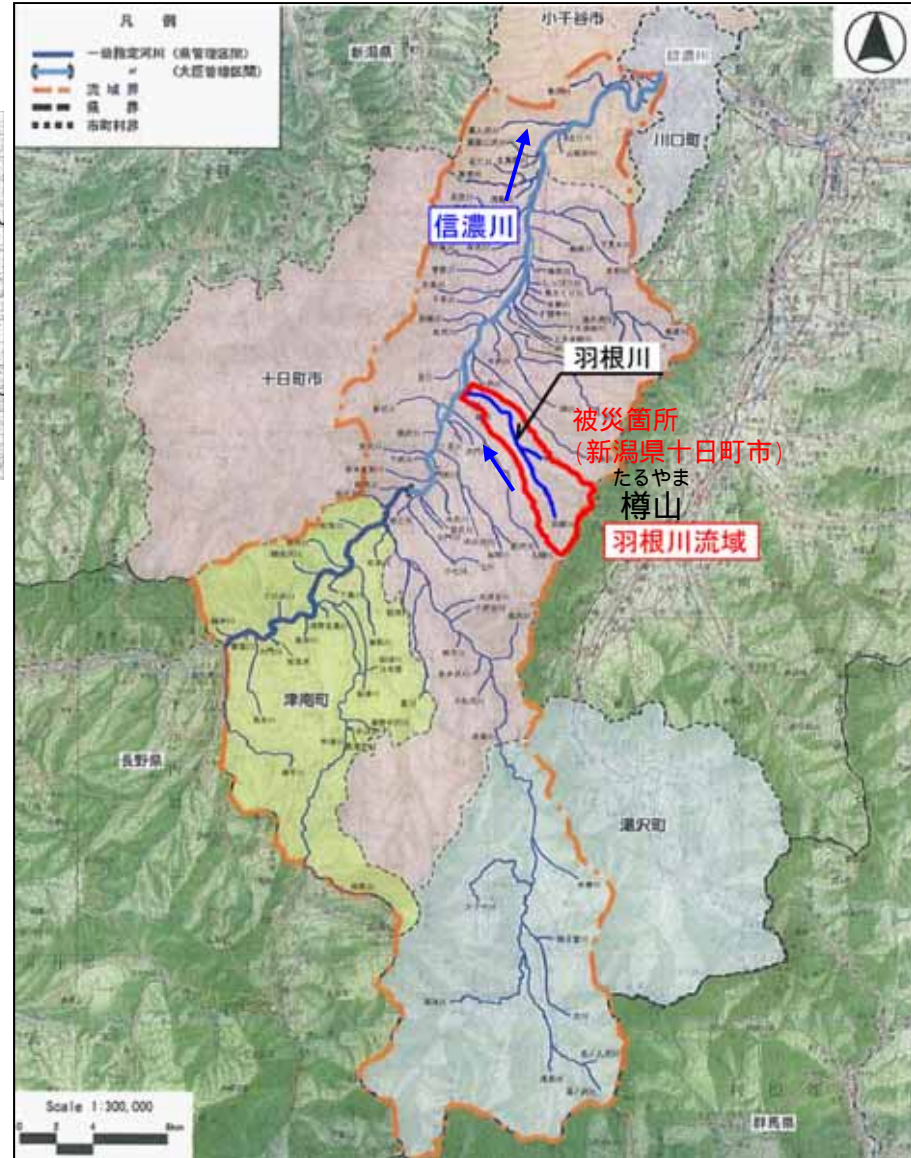
## 降雨状況



## 雨量観測値



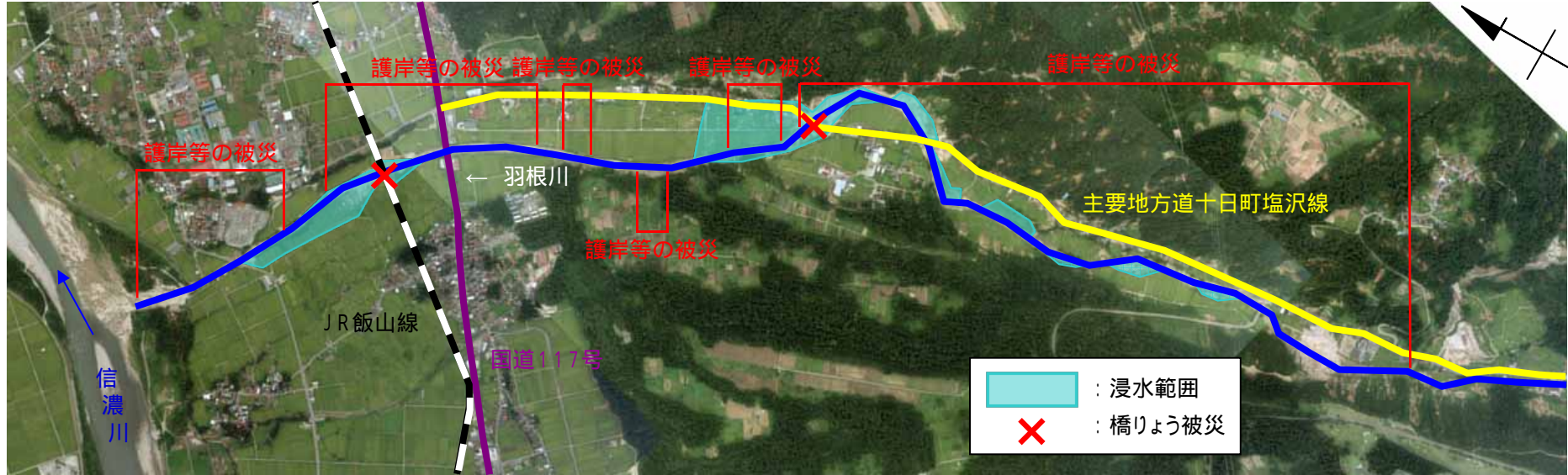
短時間の局地的豪雨により、7月29日に時間雨量120mmを記録した。



# 平成23年7月新潟・福島豪雨による被害状況

# 【羽根川】

平成23年7月福島豪雨により、一級河川信濃川水系羽根川が溢水氾濫し、十日町市六箇地区で12戸の浸水被害が生じ、県道橋、鉄道橋が落橋するなどの被害が生じた。



大黒沢地区の被災状況



川治地区の被災状況



河川等災害復旧助成事業により羽根川の通水断面の確保、護岸の築造、橋梁の架替等を実施



### 標準横断面図

