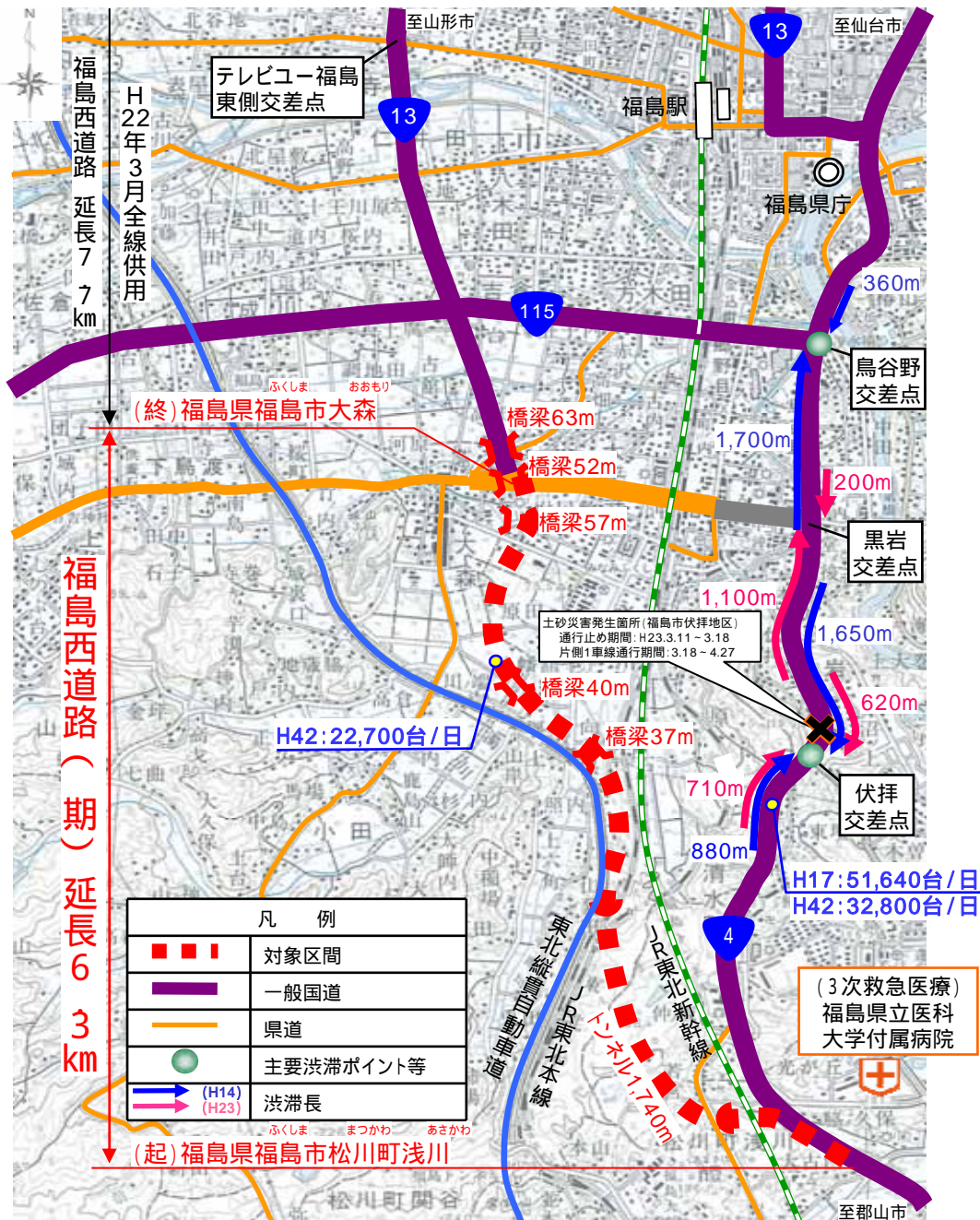


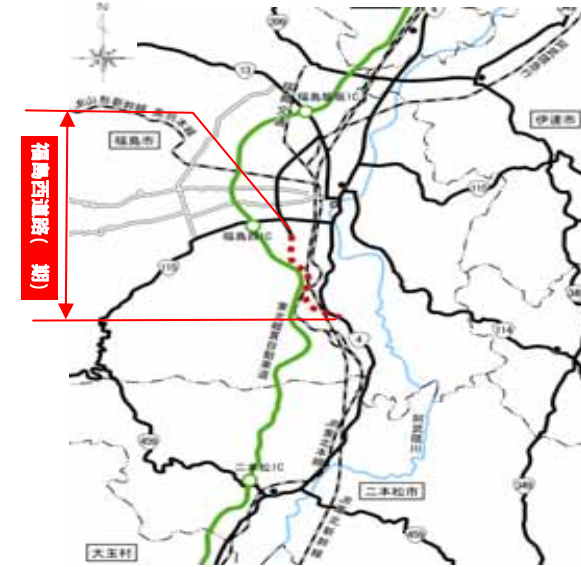
平成24年度 新規事業候補箇所説明資料 (箇所図)

- 一般国道13号 福島西道路(期)
- 一般国道121号 (会津縦貫南道路) 湯野上バイパス
- 一般国道6号 日立バイパス(期)
- 一般国道138号 新屋拡幅
- 一般国道1号 島田金谷バイパス
- 一般国道168号 (五條新宮道路) 長殿道路
- 一般国道55号 (阿南安芸自動車道) 安芸道路
- 一般国道58号 北谷拡幅

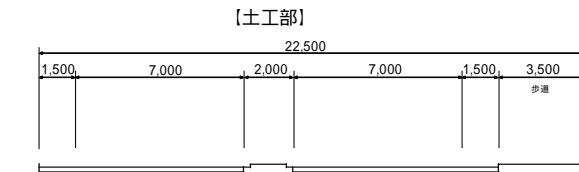
一般国道13号 福島西道路(期)に係る新規事業採択時評価



位置図

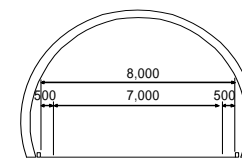


標準横断面図

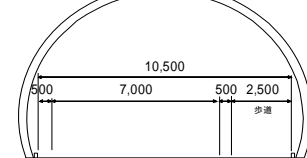


【トンネル部】

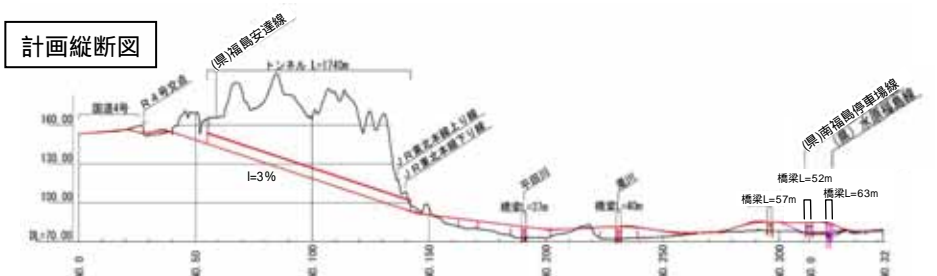
下り線



上り線

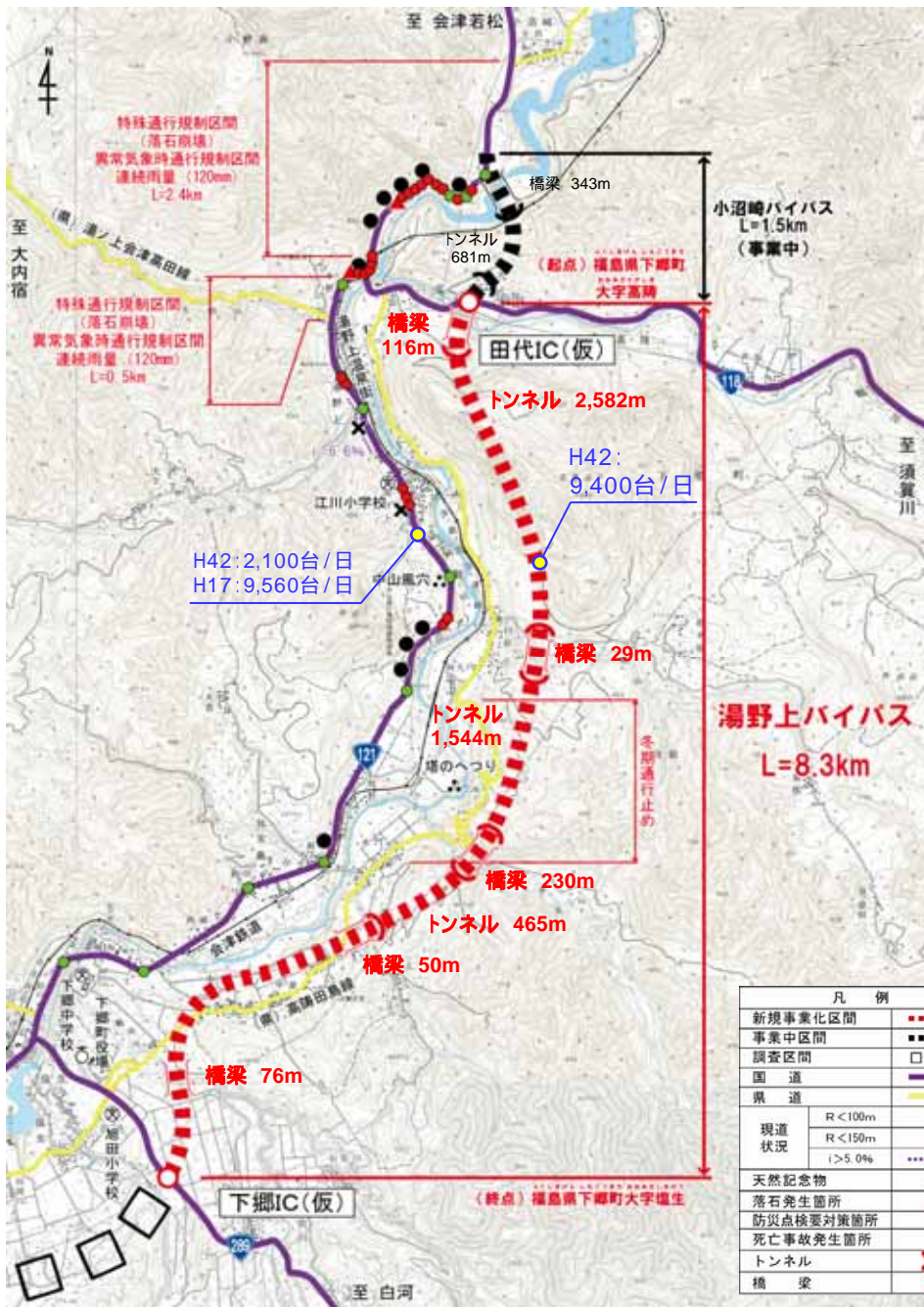


計画縦断面図



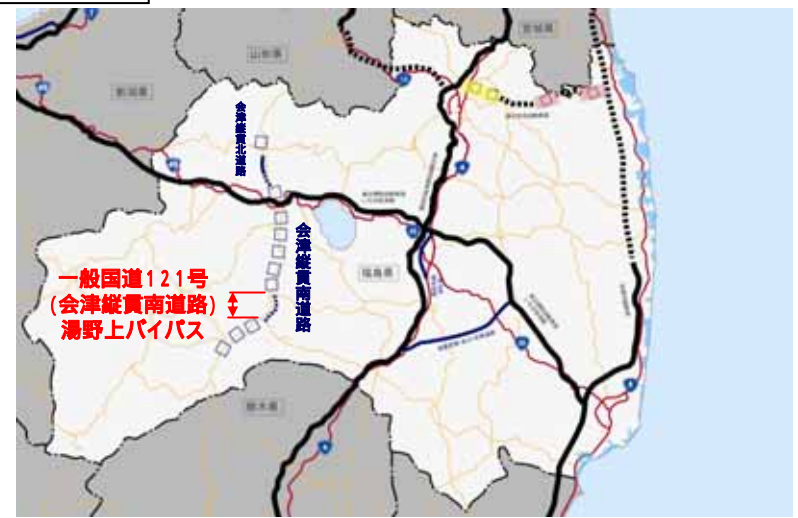
一般国道121号(会津縦貫南道路) 湯野上バイパスに係る新規事業採択時評価

ゆのかみ

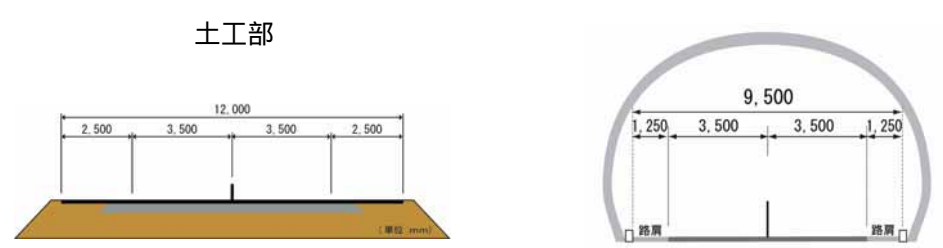


凡例	
新規事業化区間	-----
事業中区間	-----
調査区間	□ □ □
国道	—
県道	—
現道状況	R < 100m ● R < 150m ● i > 5.0% ●
天然記念物	●
落石発生箇所	▲
防災点検要対策箇所	●
死亡事故発生箇所	×
トンネル	—
橋梁	—

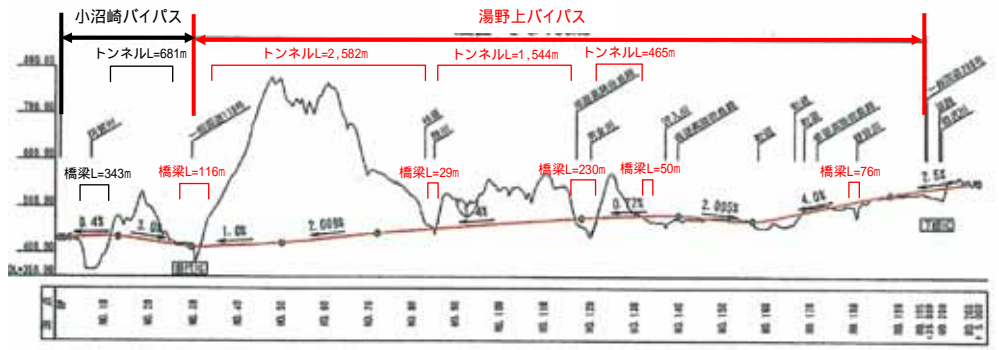
位置図



標準横断面図



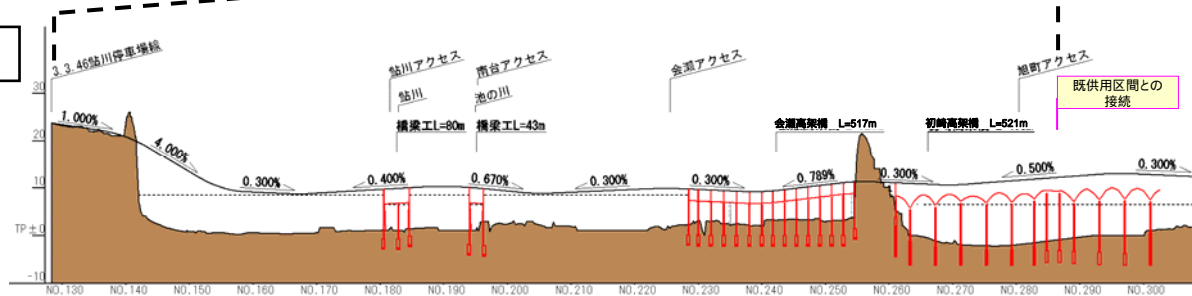
計画縦断面図



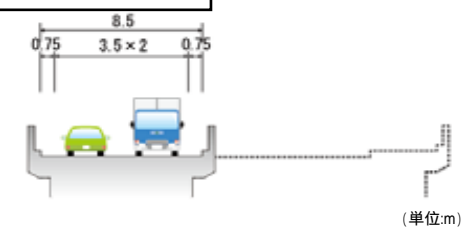
一般国道6号 日立バイパス(Ⅱ期)に係る新規事業採択時評価



計画縦断面図

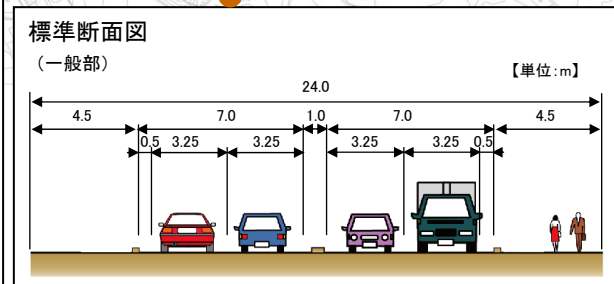
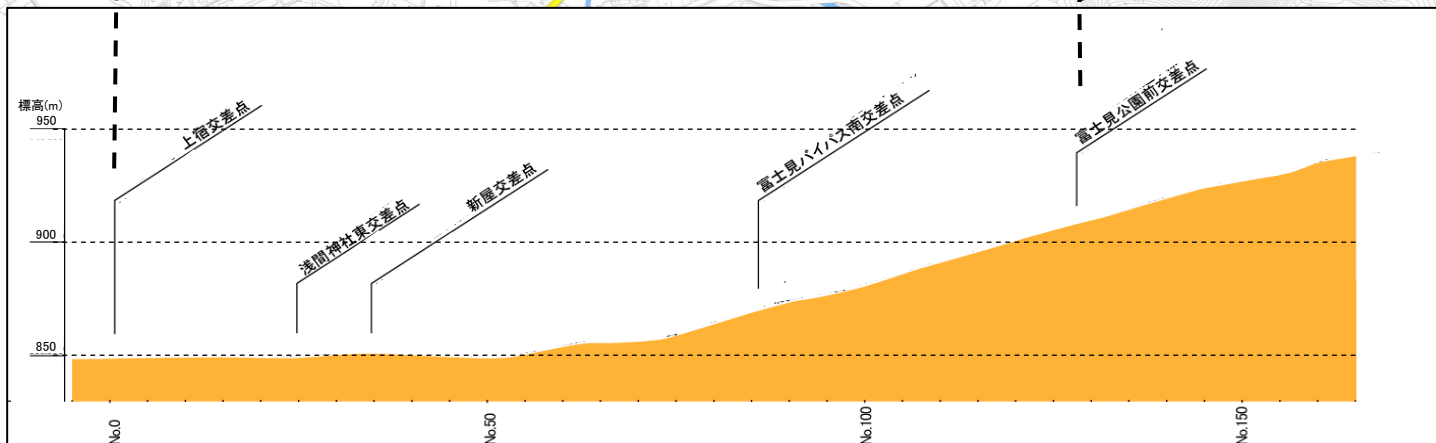
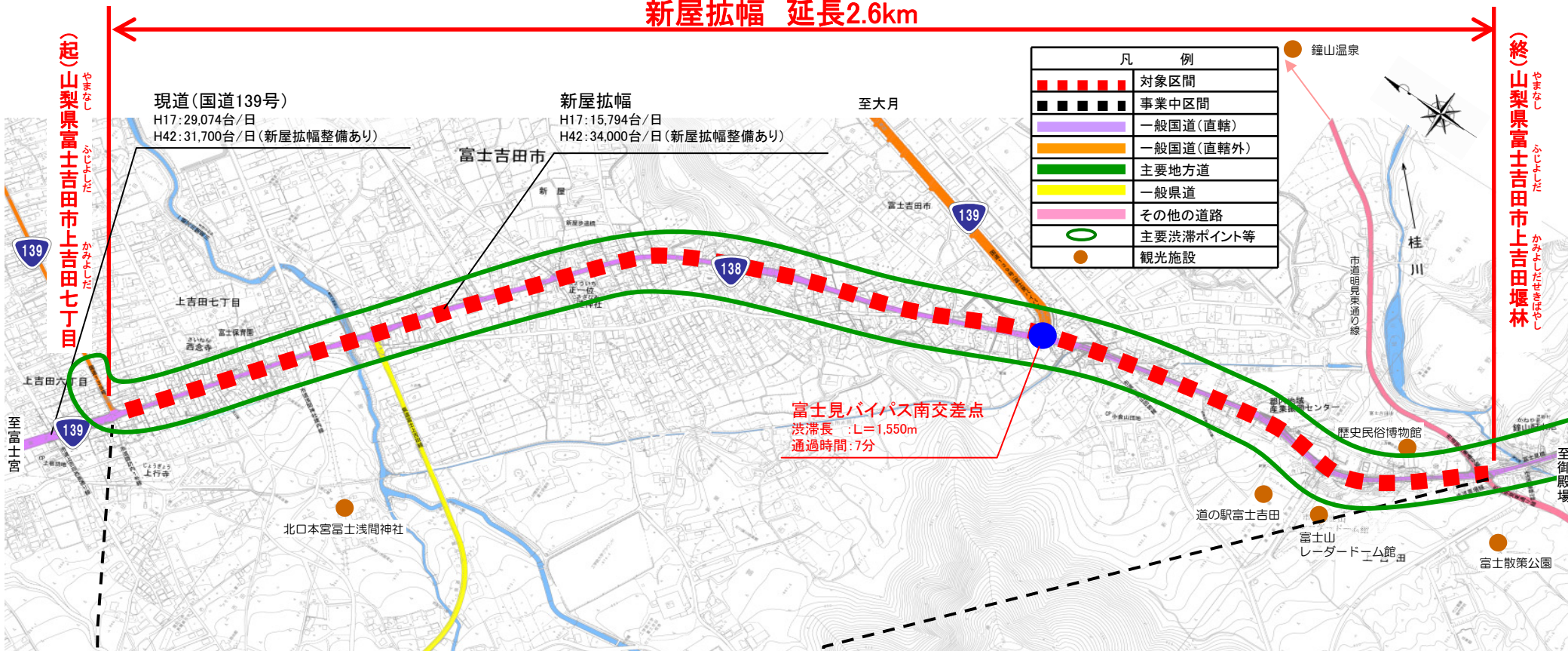


標準断面図

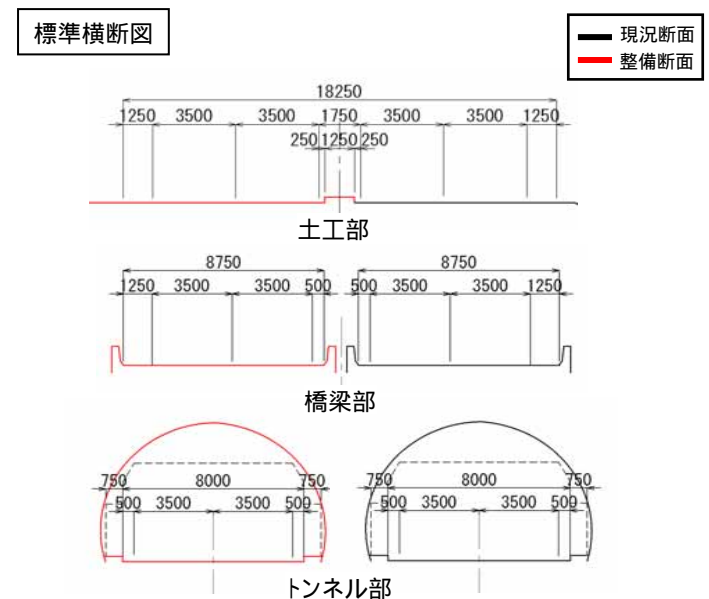
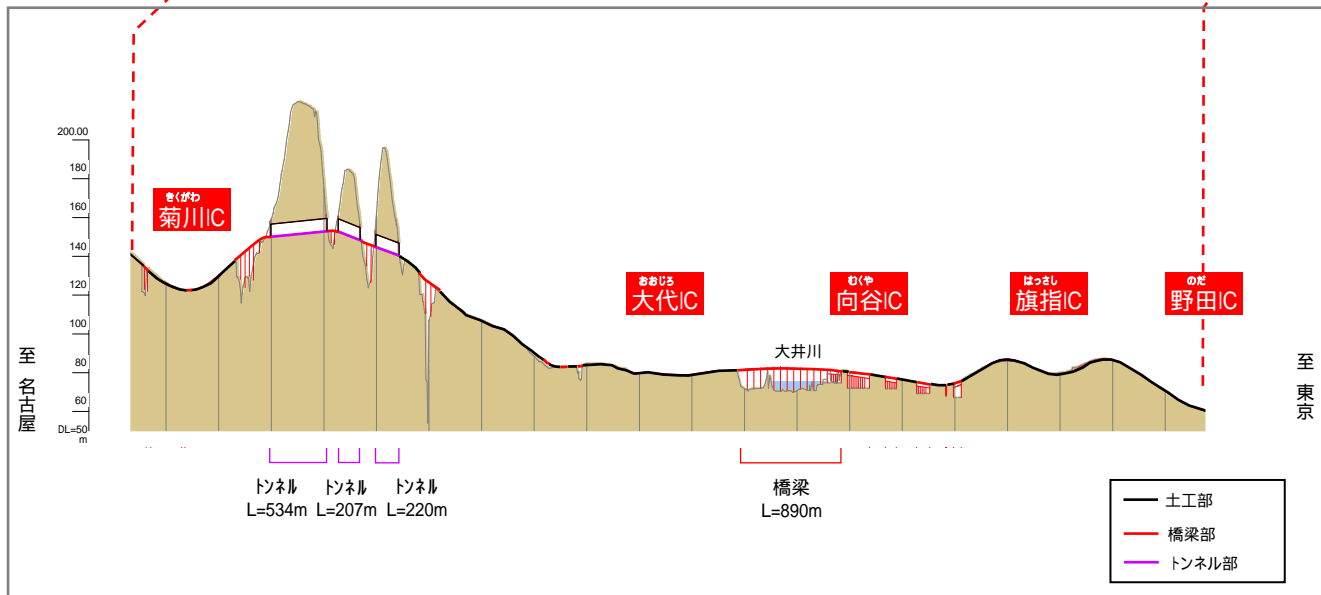
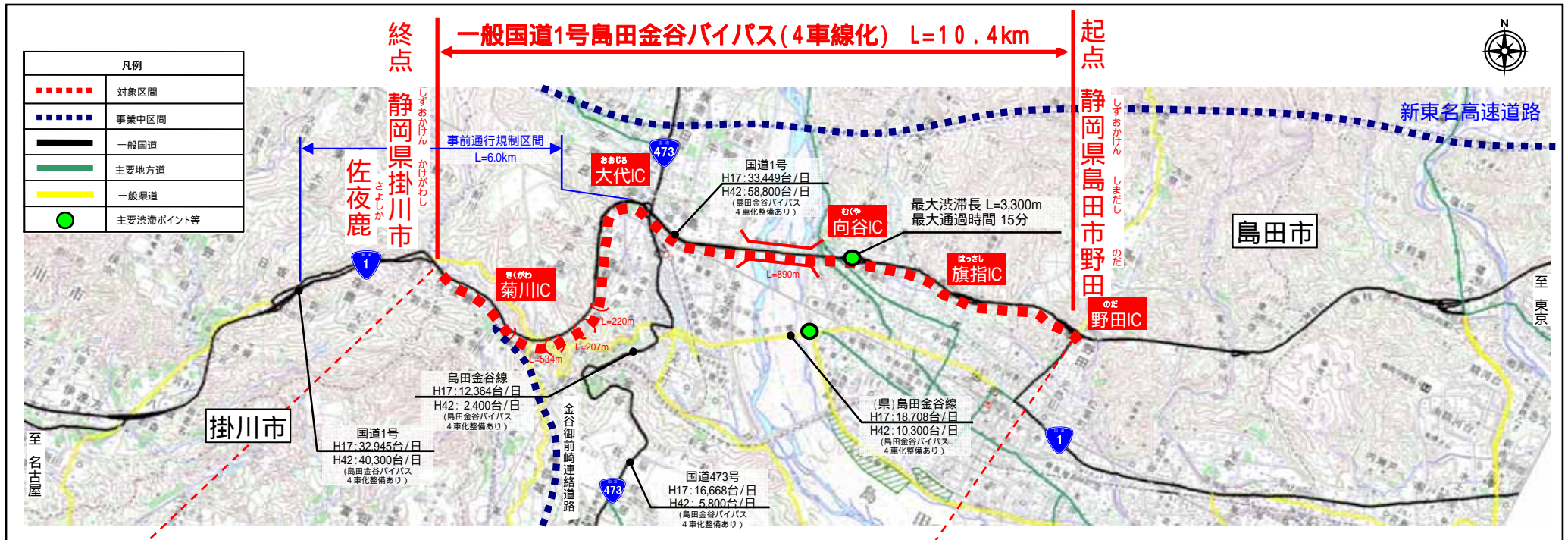


あらや 一般国道138号 新屋拡幅に係る新規事業採択時評価

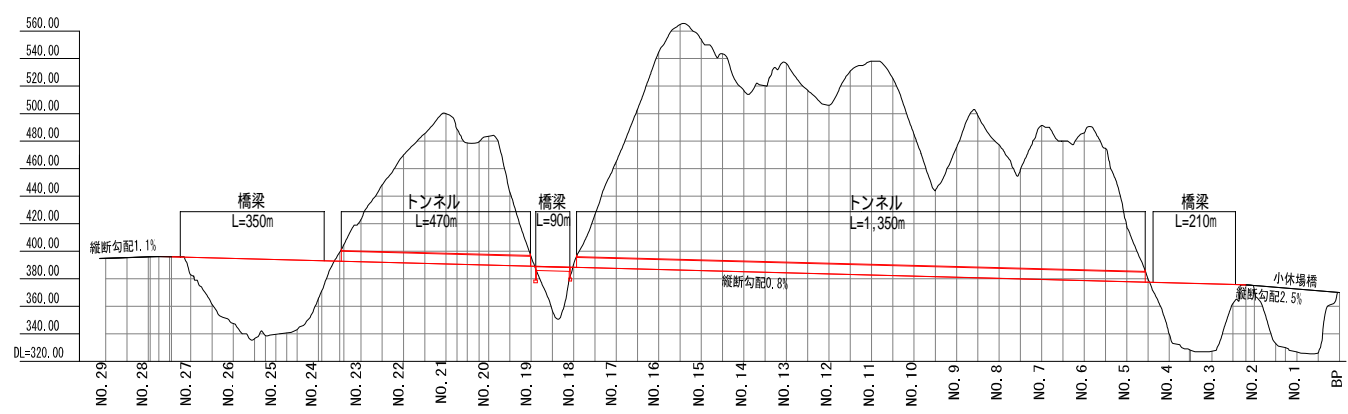
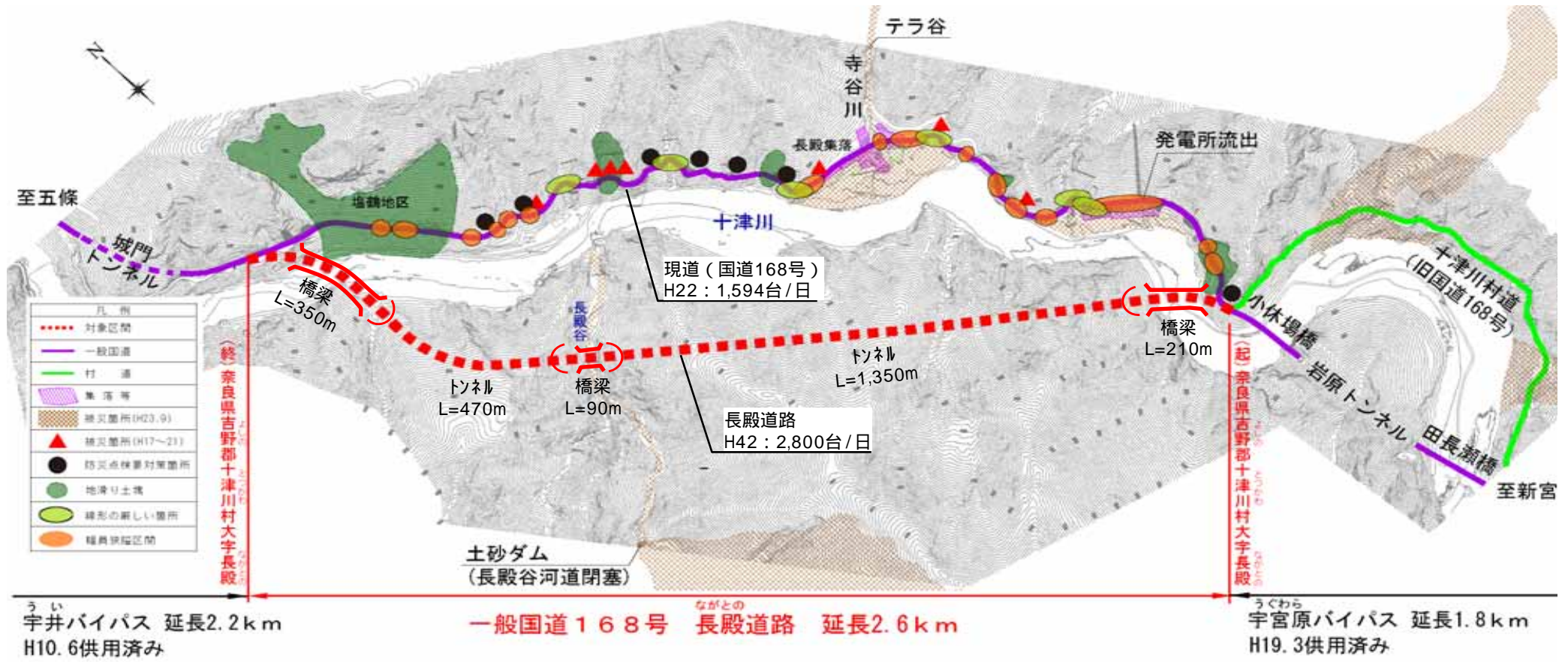
新屋拡幅 延長2.6km



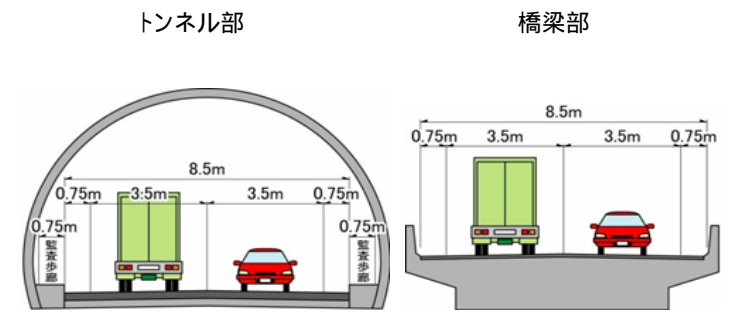
一般国道1号 島田金谷バイパスに係る新規事業採択時評価



一般国道168号(五條新宮道路) ^{ごじょう しんぐう} ^{ながとの} 長殿道路に係る新規事業採択時評価



標準断面図



一般国道55号(阿南安芸自動車道) 安芸道路に係る新規事業採択時評価

南国安芸道路
事業中

安芸道路 L=5.8km

L=21.0km

終点 高知県安芸市馬子

凡 例	
---	対象区間
---	事業中区間
□	調査中区間
—	一般国道
—	主要地方道
—	一般県道
●	線形不良箇所(半径150m未満)
■	集落
■	津波浸水区域
×	津波による浸水箇所
▲	学校、神社、仏閣等
●	主要渋滞ポイント等

但し、本図は概ねの位置を示したものの



起点 高知県安芸市伊尾木

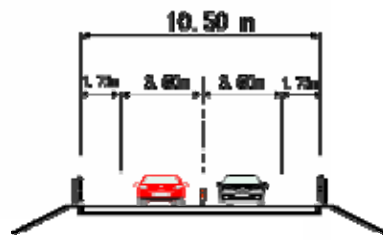
安芸東IC (仮)
至 徳島
現道(国道55号)
H17: 16,100台/日
H42: 4,500台/日
(安芸道路整備あり)

至 高知

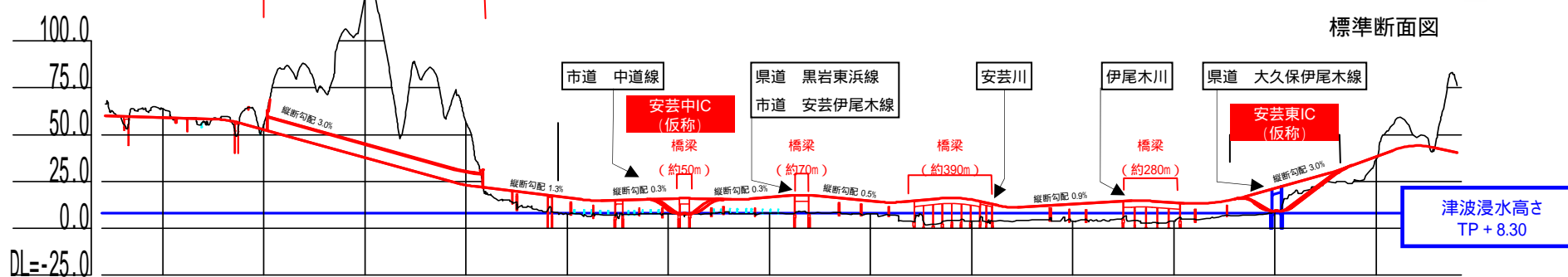
安芸西IC (仮)
現道(国道55号)
H17: 16,700台/日
H42: 5,900台/日
(安芸道路整備あり)

トンネル
(約1,070m)

矢ノ丸1丁目交差点
(渋滞長:L=500m、通過時間:3分)
信号交差点の連続区間(11箇所)



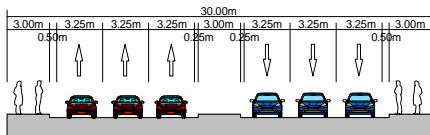
標準断面図



一般国道58号 北谷拡幅に係る新規事業採択時評価



至 嘉手納町



至 那覇市

