

2 奄美豪雨災害について(鹿児島県)

- (1) 奄美地方における集中豪雨災害による被害及び復旧状況資料(平成22年10月20日)
- (2) 奄美大島北部の大雨による被害状況資料(平成23年9月25日)
- (3) 奄美大島南部の大雨による被害状況資料(平成23年11月2日)

2 奄美豪雨災害について（鹿児島県）

- (1) 奄美地方における集中豪雨災害による被害及び復旧状況資料(平成22年10月20日)

奄美地方における集中豪雨災害
による被害及び復旧状況資料

(平成22年10月20日)

平成24年1月19日

鹿児島県
大島支庁

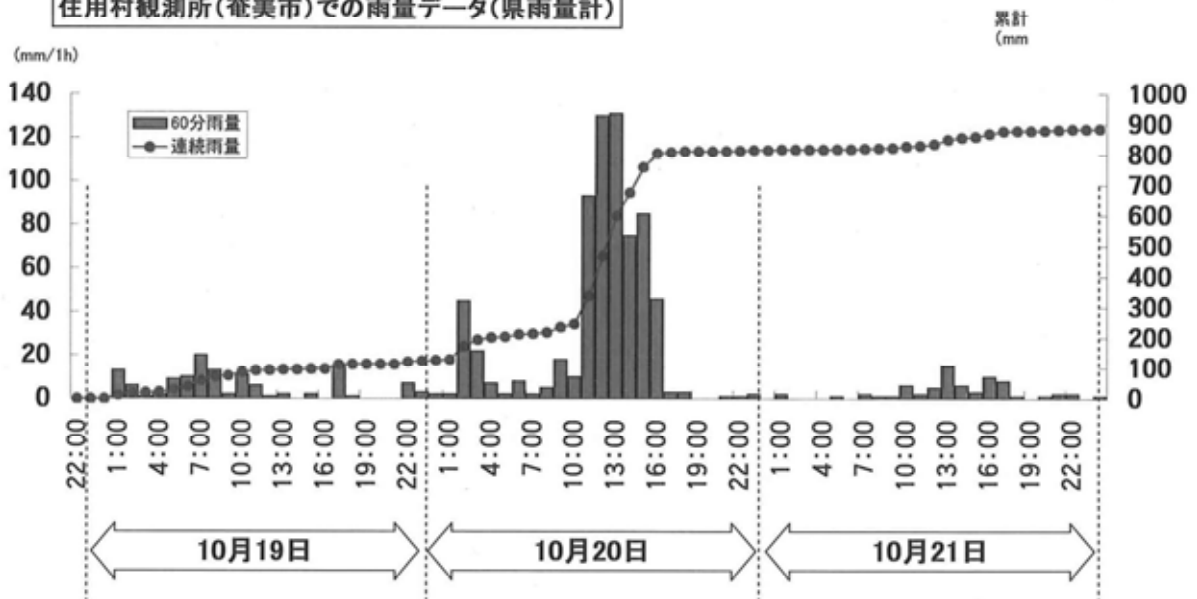
奄美地方における集中豪雨災害について

1 大雨の概要（気象庁・県調べ）

平成22年10月18日から21日にかけて奄美地方に前線が停滞し、南シナ海にあった台風13号の東側で湿った空気が前線付近に流れ込んだため、奄美地方は大気の状態が不安定となり、10月18日から20日にかけて総降水量が、奄美市や龍郷町では800ミリを超える記録的な豪雨となった。

特に、浸水被害が集中した奄美市住用では、20日12時までと13時までの1時間降水量が130ミリ以上の猛烈な雨となり、また、奄美市名瀬では、20日23時20分までの最大24時間降水量、20日の降水量がともに年間の観測史上1位の記録を更新した。

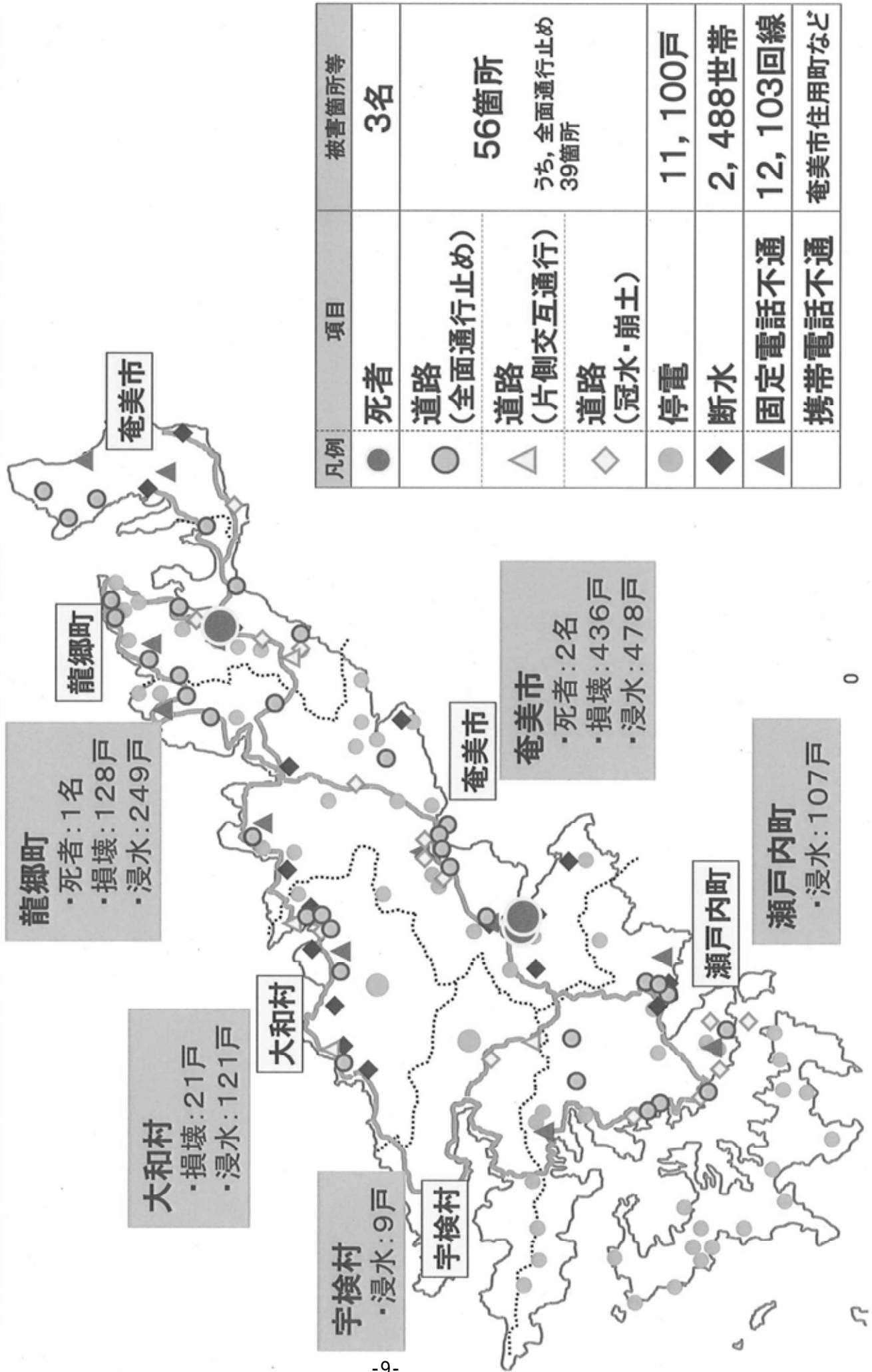
住用村観測所(奄美市)での雨量データ(県雨量計)



2 主な被害状況 (県・市町村・関係機関等調べ)

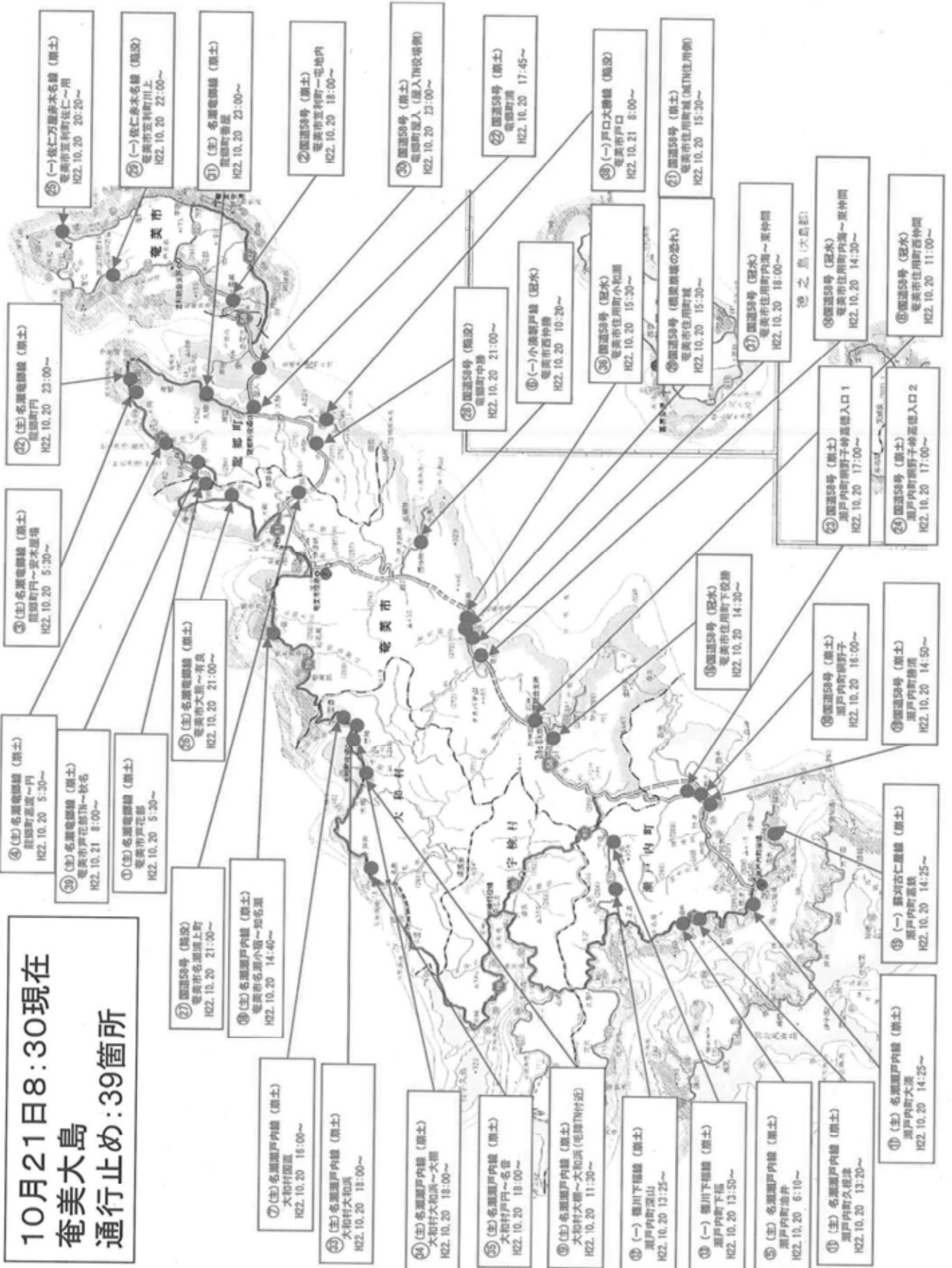
区 分	ピーク時	備 考
(1) 人的被害	<ul style="list-style-type: none"> ●死者 奄美市2名, 龍郷町1名 ●負傷者 奄美市1名, 龍郷町1名 	
(2) 住家等被害	<ul style="list-style-type: none"> ●全壊 22棟 ●半壊 551棟 ●床上浸水 116棟 ●床下浸水 850棟 ●一部損壊 12棟 	
(3) 国道・県道の通行規制状況	●全面通行止め 39箇所	→0箇所
(4) 避難指示・勧告	<ul style="list-style-type: none"> ●発令箇所 13地区・地域 ●対象世帯数 1,366世帯 ●対象者数 2,822人 ●実避難者数 322人 	11/26 17:00で全ての避難指示・勧告を解除
(5) ライフライン	<ul style="list-style-type: none"> ●停電 11,100戸 ●NTT不通(固定電話) 12,103回線 ●携帯電話不通 80基地局 ●断水 2,488世帯・4,659人 	→10/24 復旧済 →10/25 復旧済 →10/28 復旧済 →11/7 復旧済
(6) 公共施設等被害	約116億円	→H22.11.26現在
① 土木関係	<ul style="list-style-type: none"> ●河川(公共) 118箇所 ・ 約14億円 ●道路(公共) 240箇所 ・ 約45億円 ●海岸(公共)等 35箇所 ・ 約3億円 ●土砂災害(非公共) 58件 	
② 農業関係	<ul style="list-style-type: none"> ●施設 22件 ・ 約0.2億円 ●農作物 約2.2億円 ●耕地 685件 ・ 約26億円 	
③ 林務関係	●治山・林道等 86件 ・ 約8.9億円	
④ 水産関係	<ul style="list-style-type: none"> ●漁船 3件 ・ 1.7百万円 ●漁業共同利用施設等 1件 ・ 約3.9百万円 ●その他水産関係被害 5件 ・ 約27.2百万円 	
⑤ 保健福祉関係	●福祉施設等 16件 ・ 約1.7億円	
⑥ 商工・観光関係	<ul style="list-style-type: none"> ●店舗,商品等 145件 ・ 約13億円 (うち観光関係) 34件 ・ 約7.6億円 ●公共施設 3件 ・ 約5百万円 	
⑦ 文教関係	●小中高校等 38件 ・ 約2.2億円	

3. 主な被害箇所 (ピーク時)



土 木 関 係


**10月21日8:30現在
奄美大島
通行止め:39箇所**



22年災害復旧状況

路線名 : 国道58号
箇所名 : 大島郡龍郷町屋入
被害内容 : 崩土

位置図



被災状況



2010/10/22 撮影

完成 (平成23年12月8日)



2012/1/4 撮影