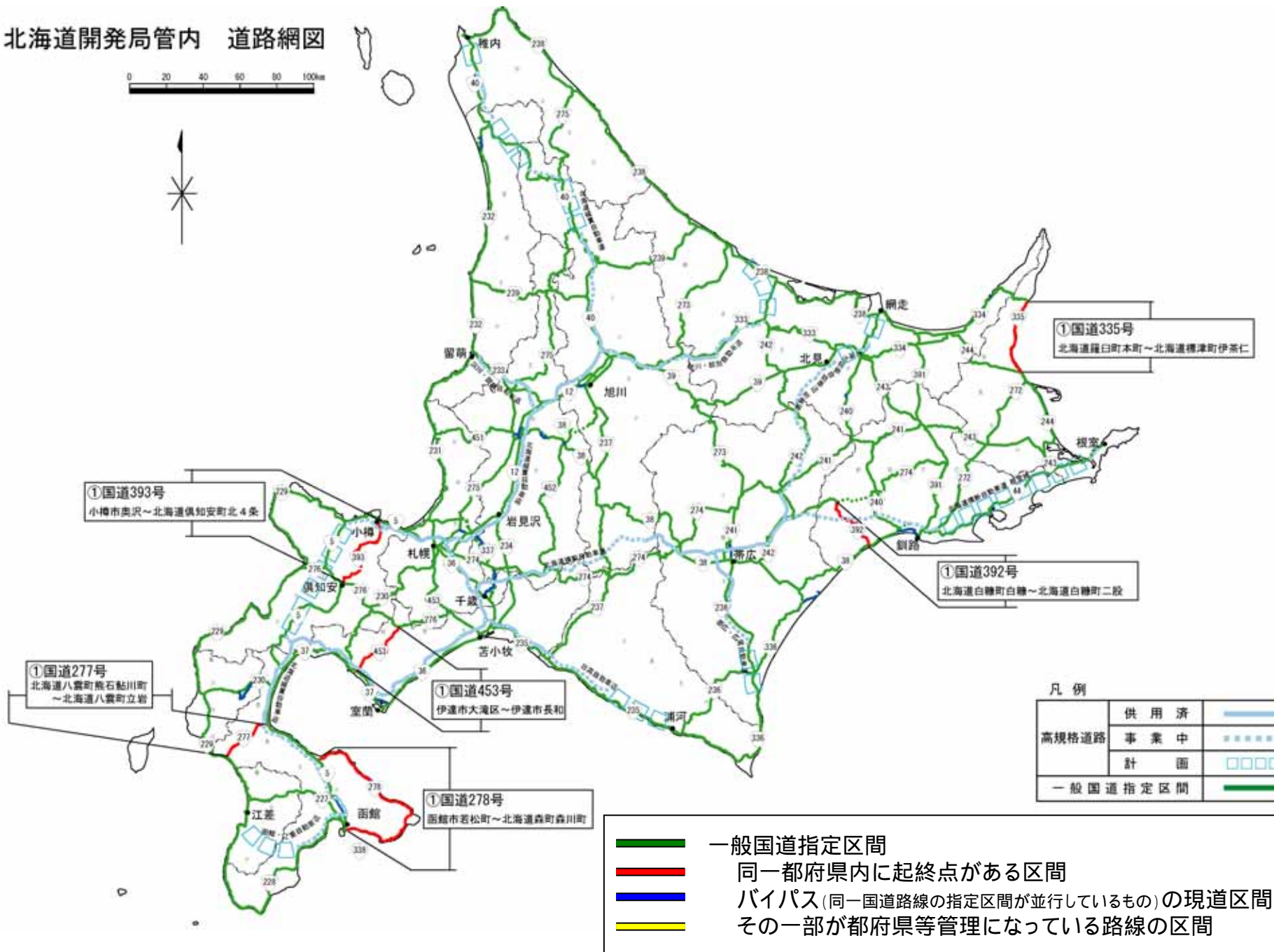


北海道開発局管内 道路網図

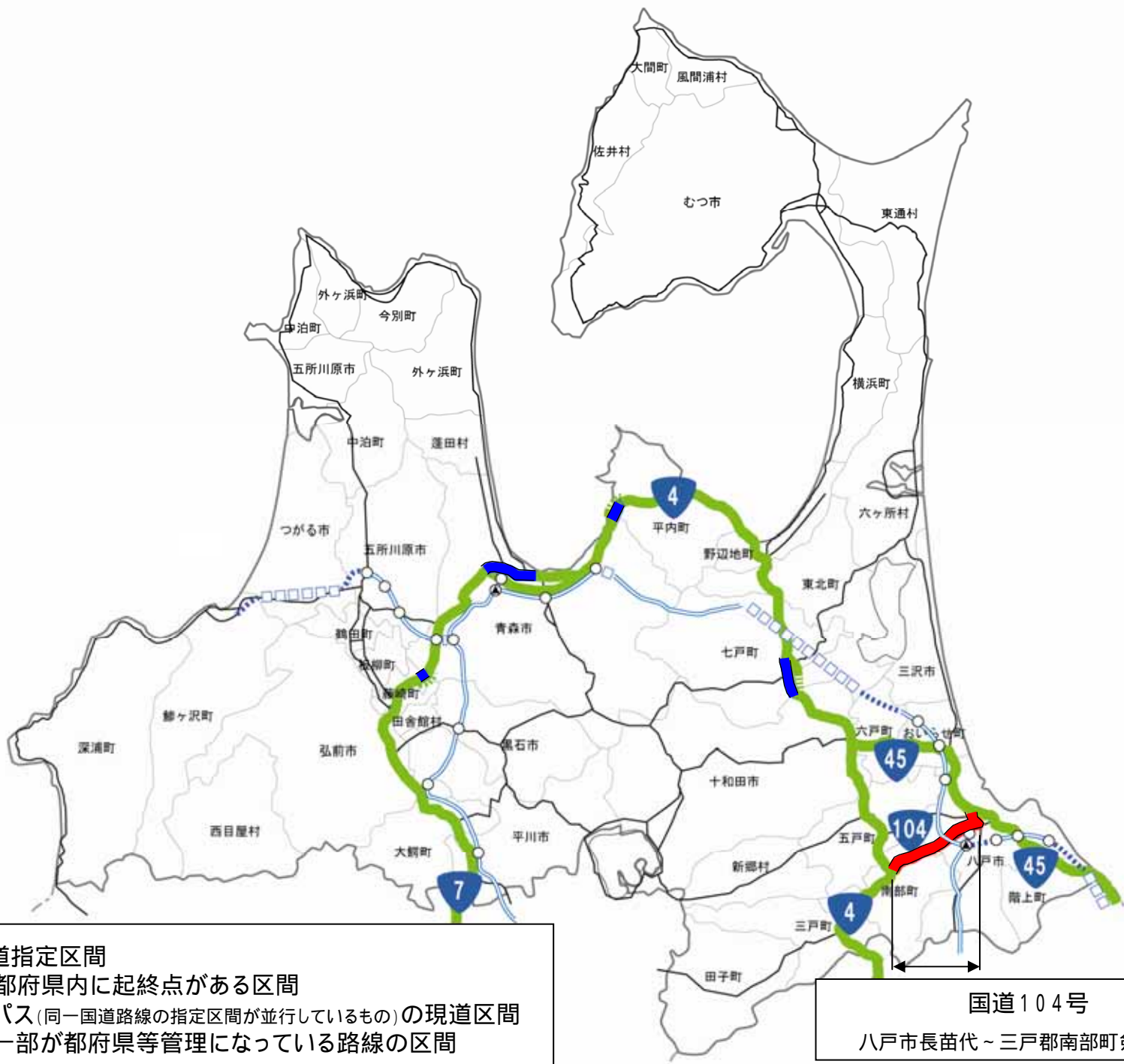
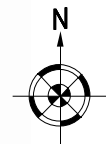


凡例

高規格道路	供用済	
	事業中	
	計画	
一般国道指定区間		

- 一般国道指定区間
- 同一都府県内に起終点がある区間
- バイパス(同一国道路線の指定区間が並行しているもの)の現道区間
- その一部が都府県等管理になっている路線の区間

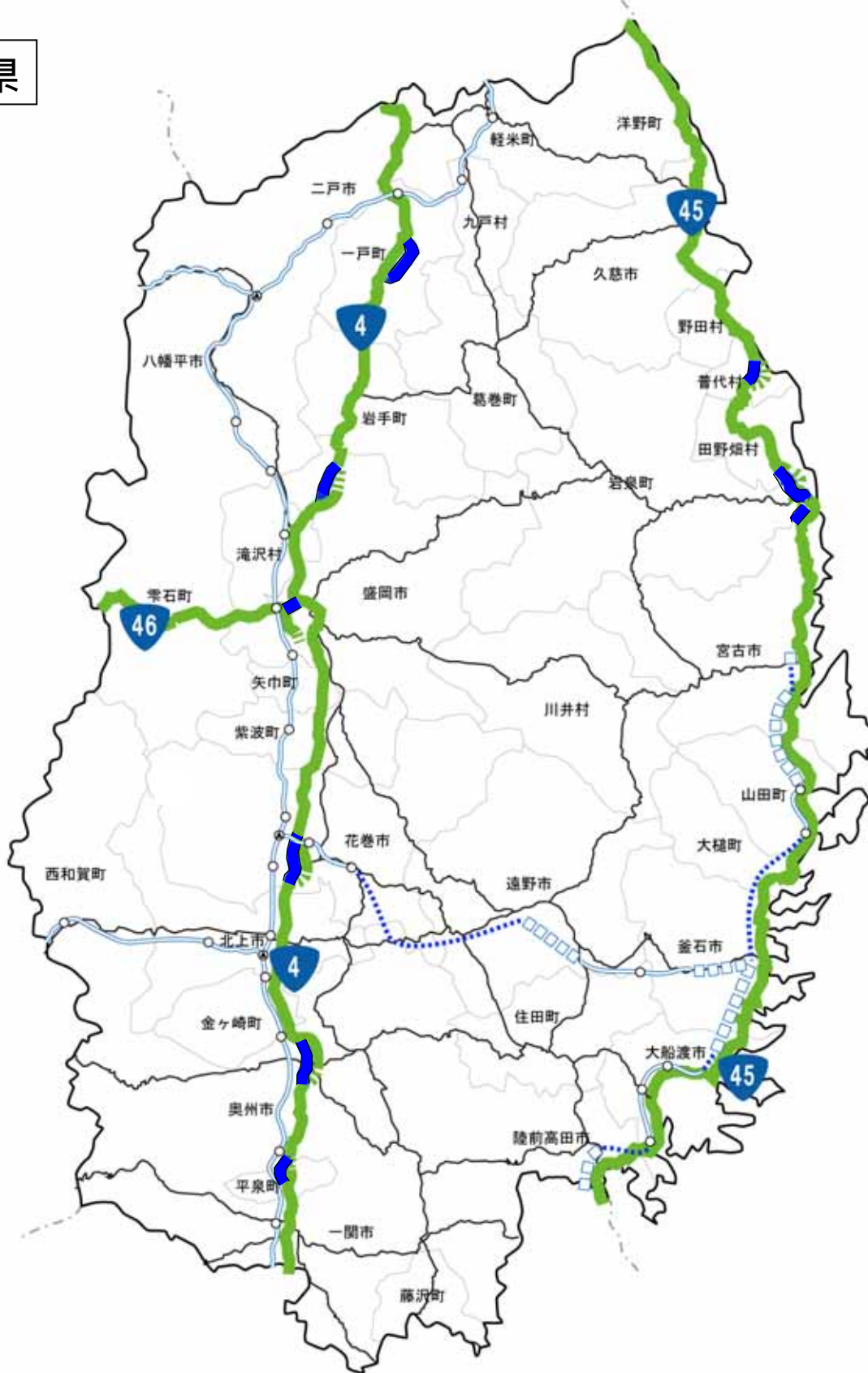
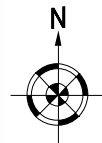
青森県







- 一般国道指定区間
- 同一都府県内に起終点がある区間
- バイパス(同一国道路線の指定区間が並行しているもの)の現道区間
- その一部が都府県等管理になっている路線の区間

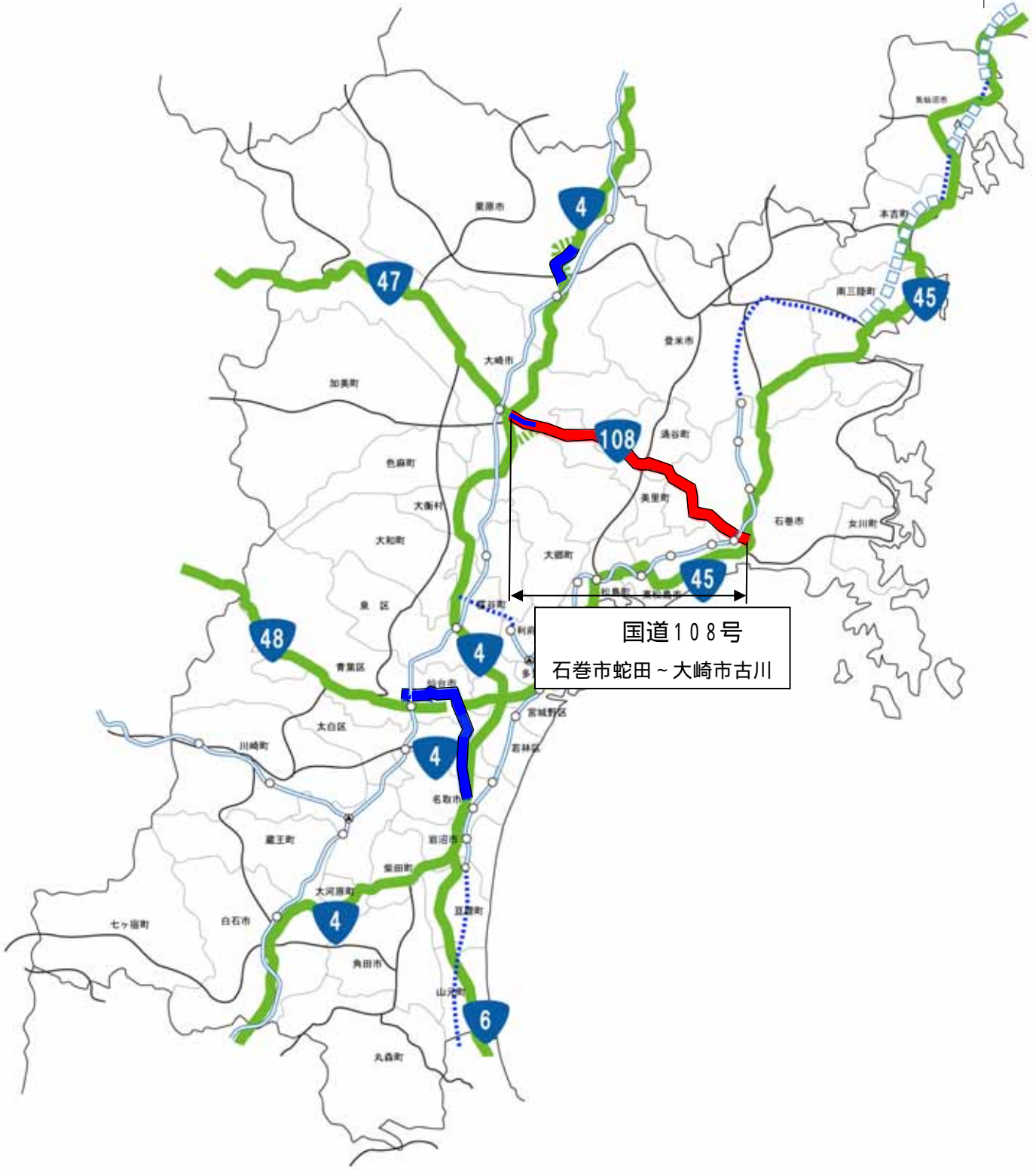
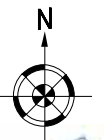
国道104号
八戸市長苗代～三戸郡南部町剣吉

岩手県







-  一般国道指定区間
-  同一都府県内に起終点がある区間
-  バイパスの(同一国道路線の指定区間が並行しているもの)現道区間
-  その一部が都府県等管理になっている路線の区間

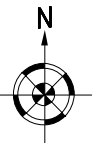
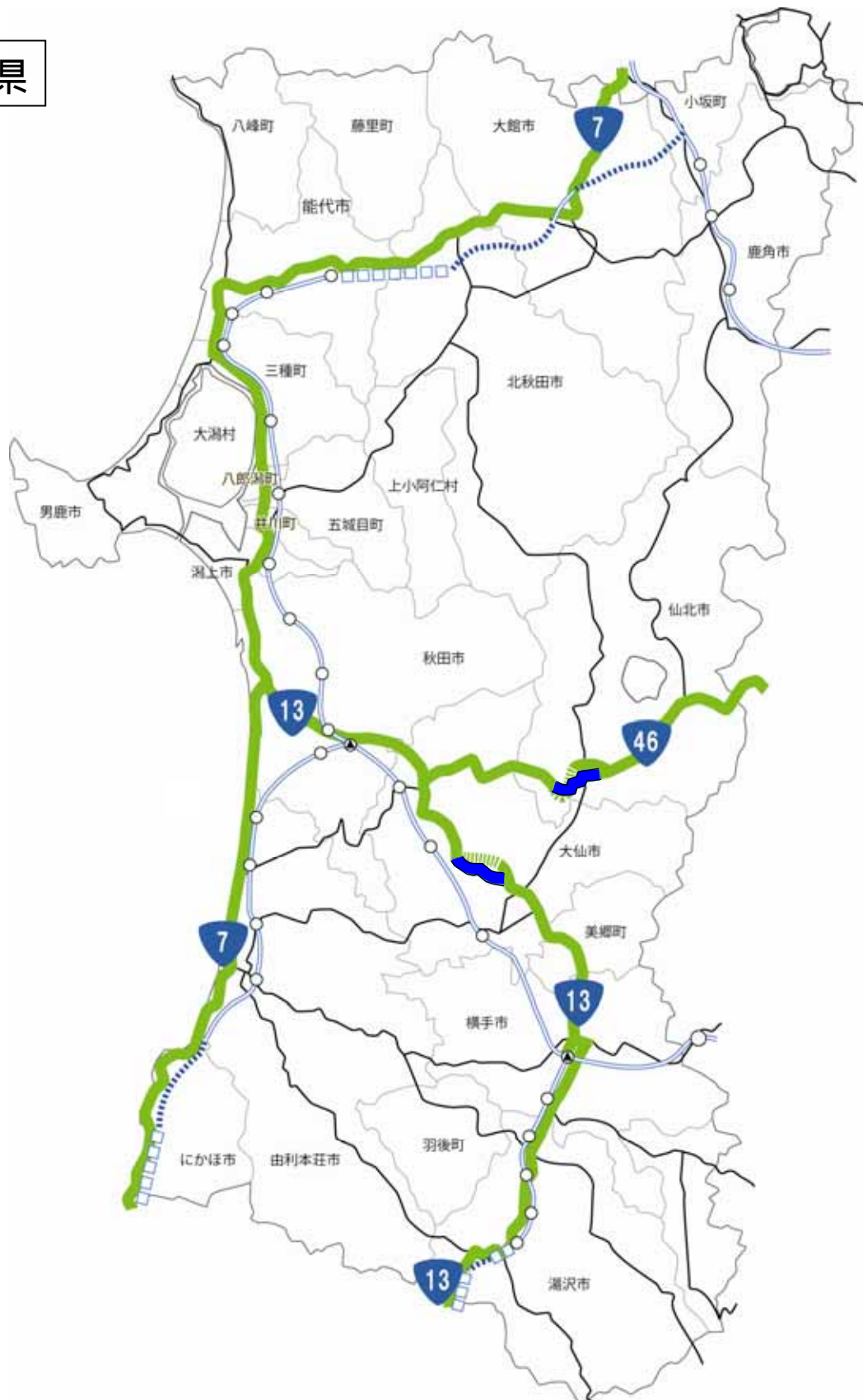
宮城県







国道108号
石巻市蛇田～大崎市古川

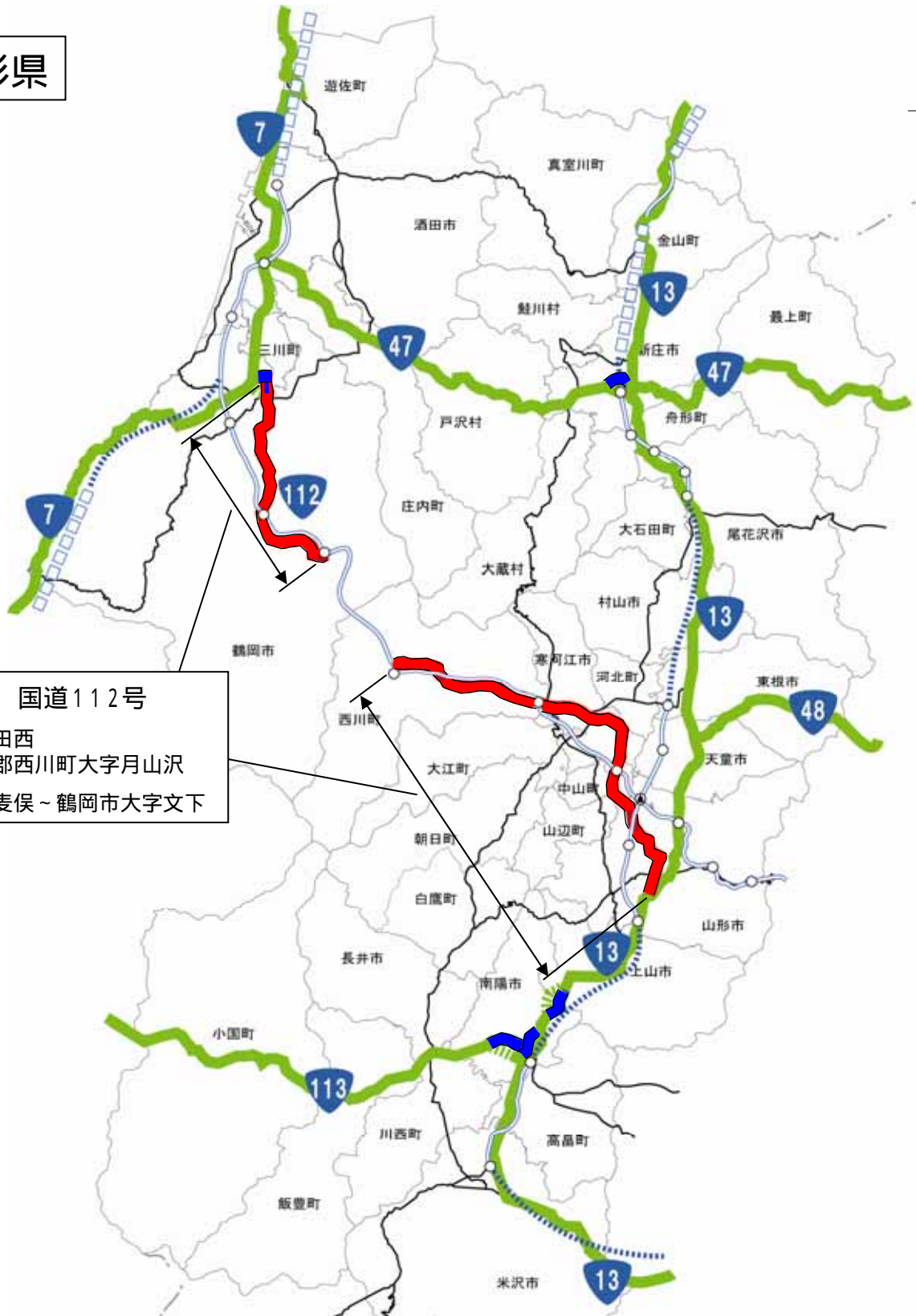
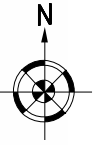
-  一般国道指定区間
-  同一都府県内に起終点がある区間
-  バイパスの(同一国道路線の指定区間が並行しているもの)現道区間
-  その一部が都府県等管理になっている路線の区間

秋田県







-  一般国道指定区間
-  同一都府県内に起終点がある区間
-  バイパスの(同一国道路線の指定区間が並行しているもの)現道区間
-  その一部が都府県等管理になっている路線の区間

山形県

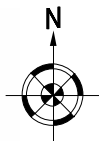






国道112号

山形市飯田西
～ 西村山郡西川町大字月山沢
鶴岡市田麦俣～ 鶴岡市大字文下

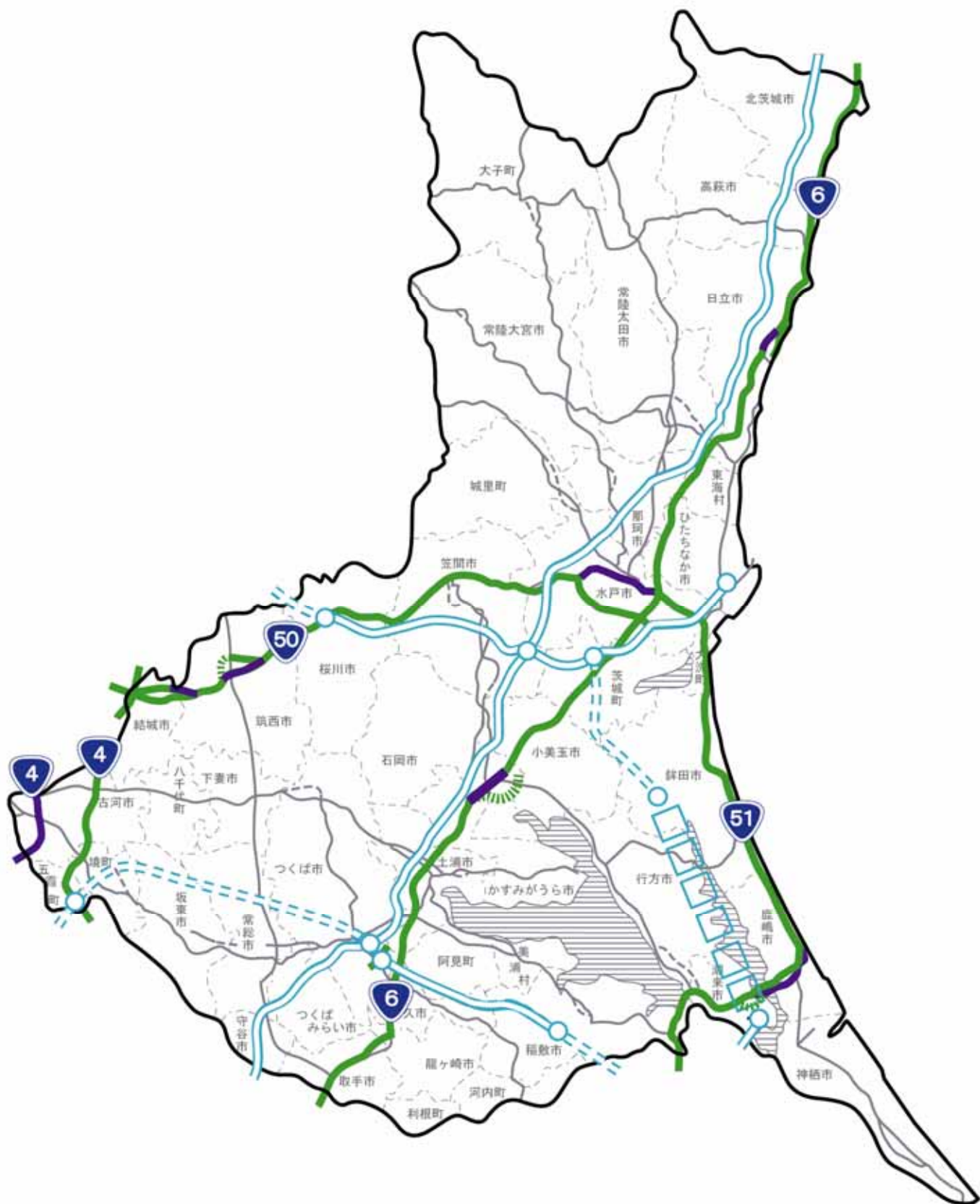
-  一般国道指定区間
-  同一都府県内に起終点がある区間
-  バイパスの(同一国道路線の指定区間が並行しているもの)現道区間
-  その一部が都府県等管理になっている路線の区間

福島県



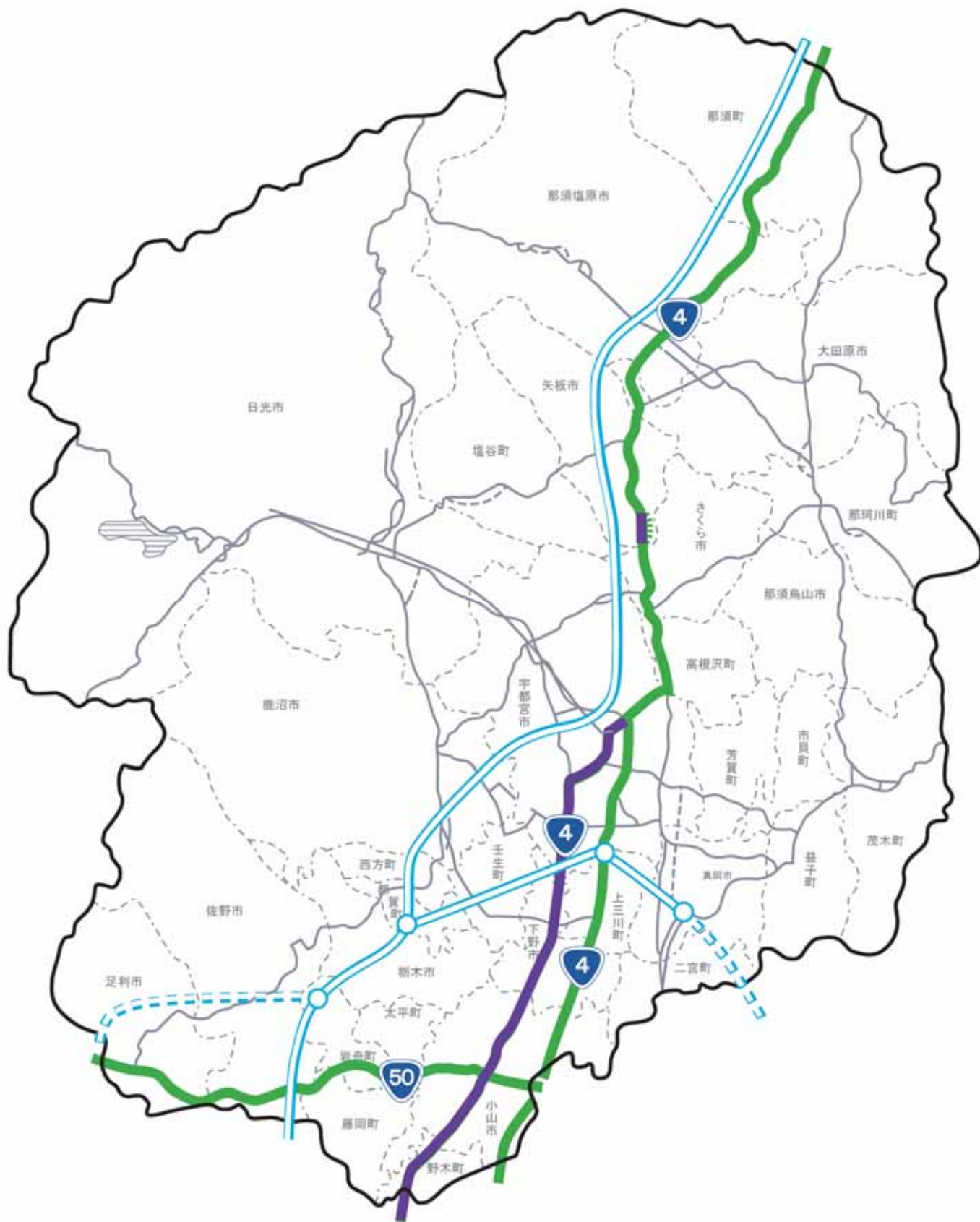
-  一般国道指定区間
-  同一都府県内に起終点がある区間
-  バイパス(同一国道路線の指定区間が並行しているもの)の現道区間
-  その一部が都府県等管理になっている路線の区間





【茨城県】



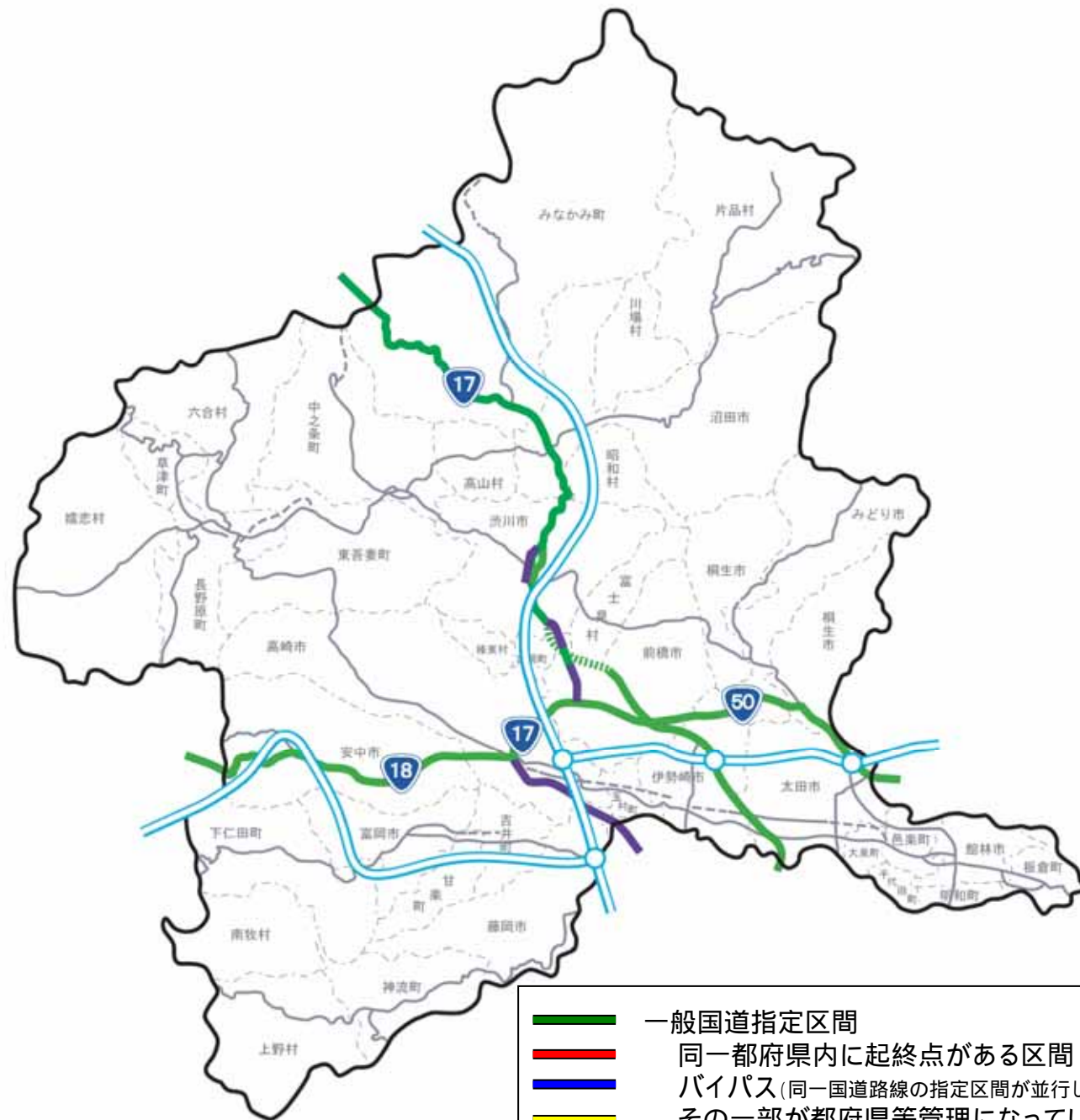
- 一般国道指定区間
- 同一都府県内に起終点がある区間
- バイパス(同一国道路線の指定区間が並行しているもの)の現道区間
- その一部が都府県等管理になっている路線の区間

【栃木県】

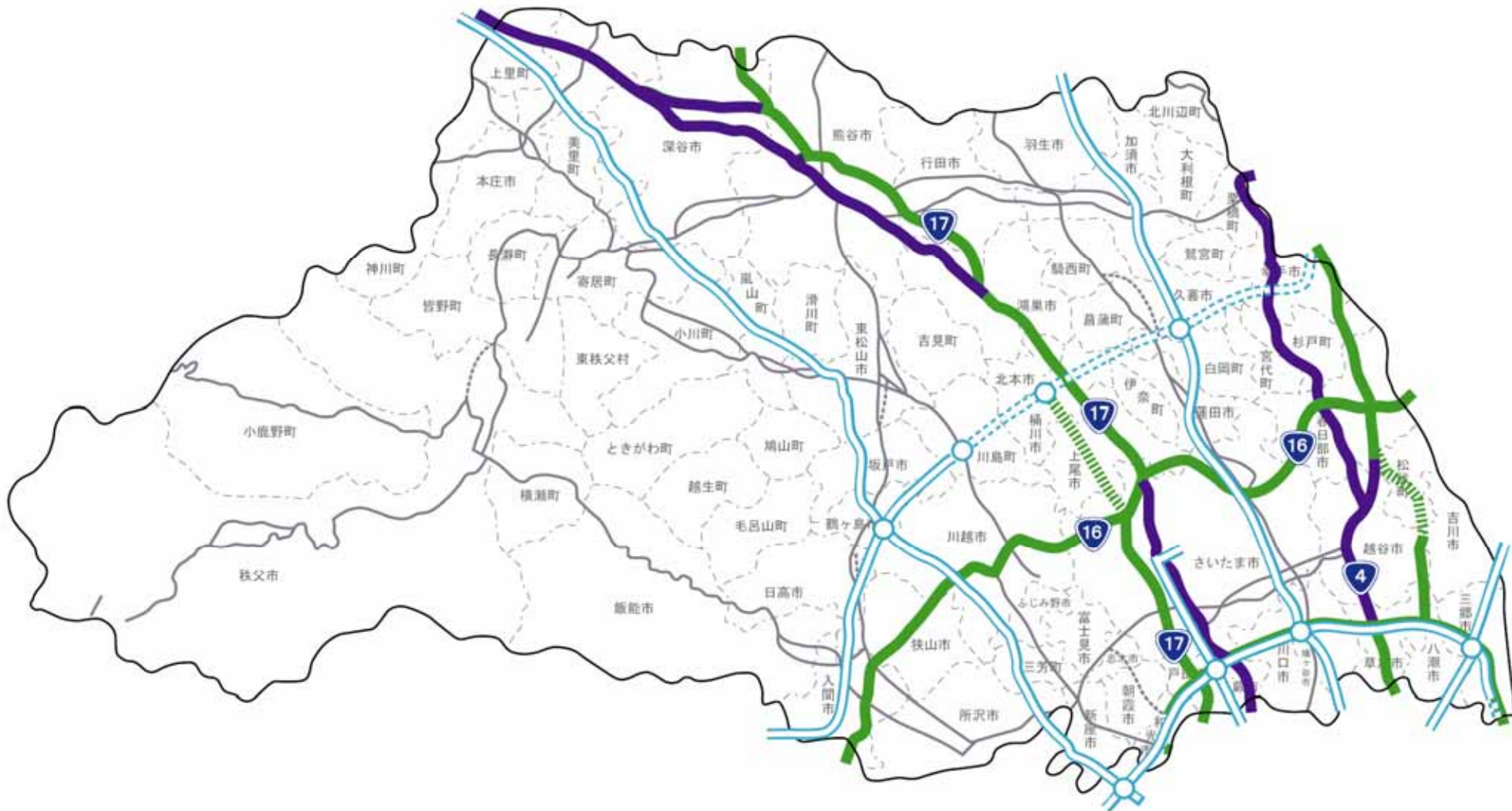


-  一般国道指定区間
-  同一都府県内に起終点がある区間
-  バイパス(同一国道路線の指定区間が並行しているもの)の現道区間
-  その一部が都府県等管理になっている路線の区間

【群馬県】



【埼玉県】



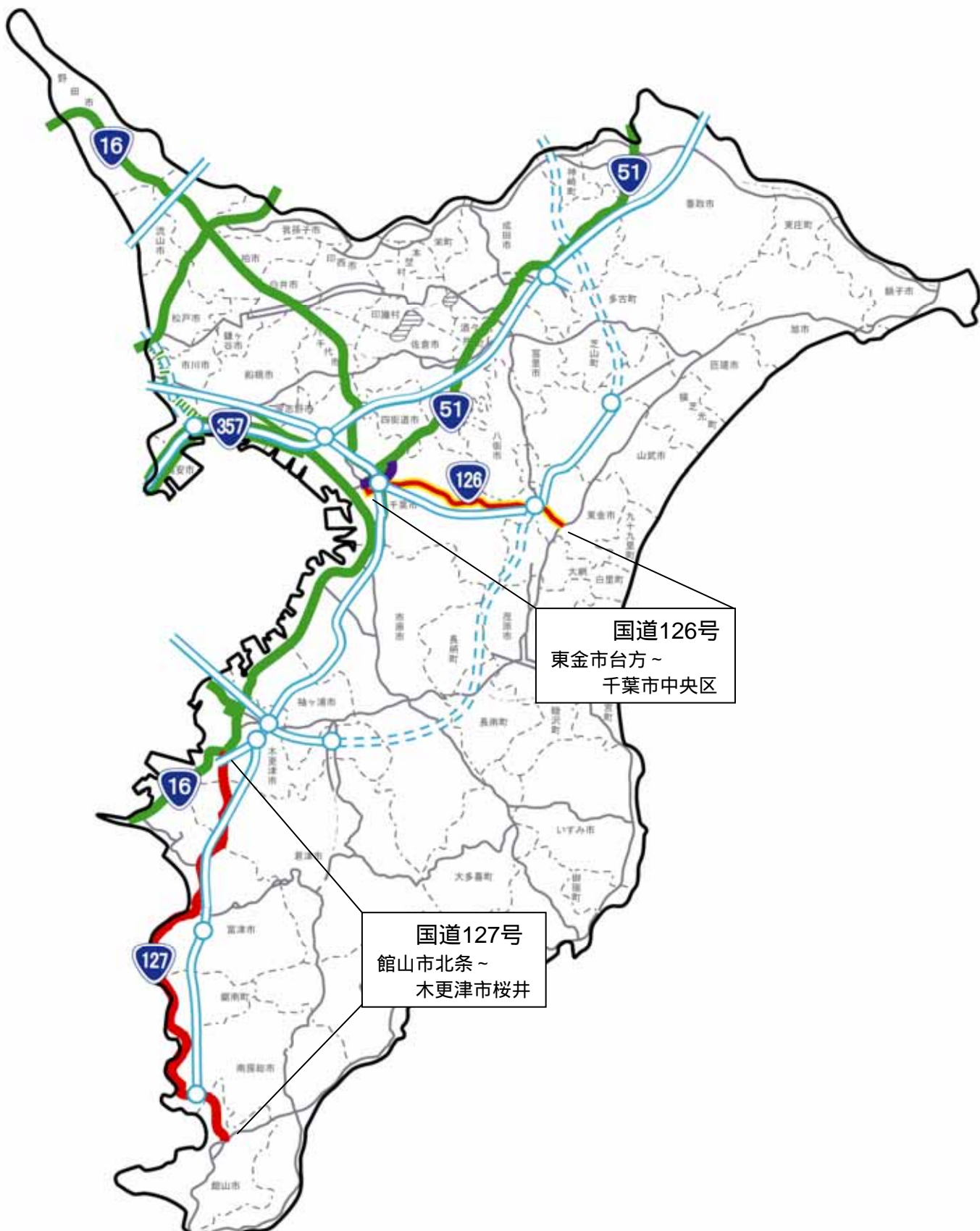
一般国道指定区間

同一都府県内に起終点がある区間

バイパス(同一国道路線の指定区間が並行しているもの)の現道区間

その一部が都府県等管理になっている路線の区間

【千葉県】

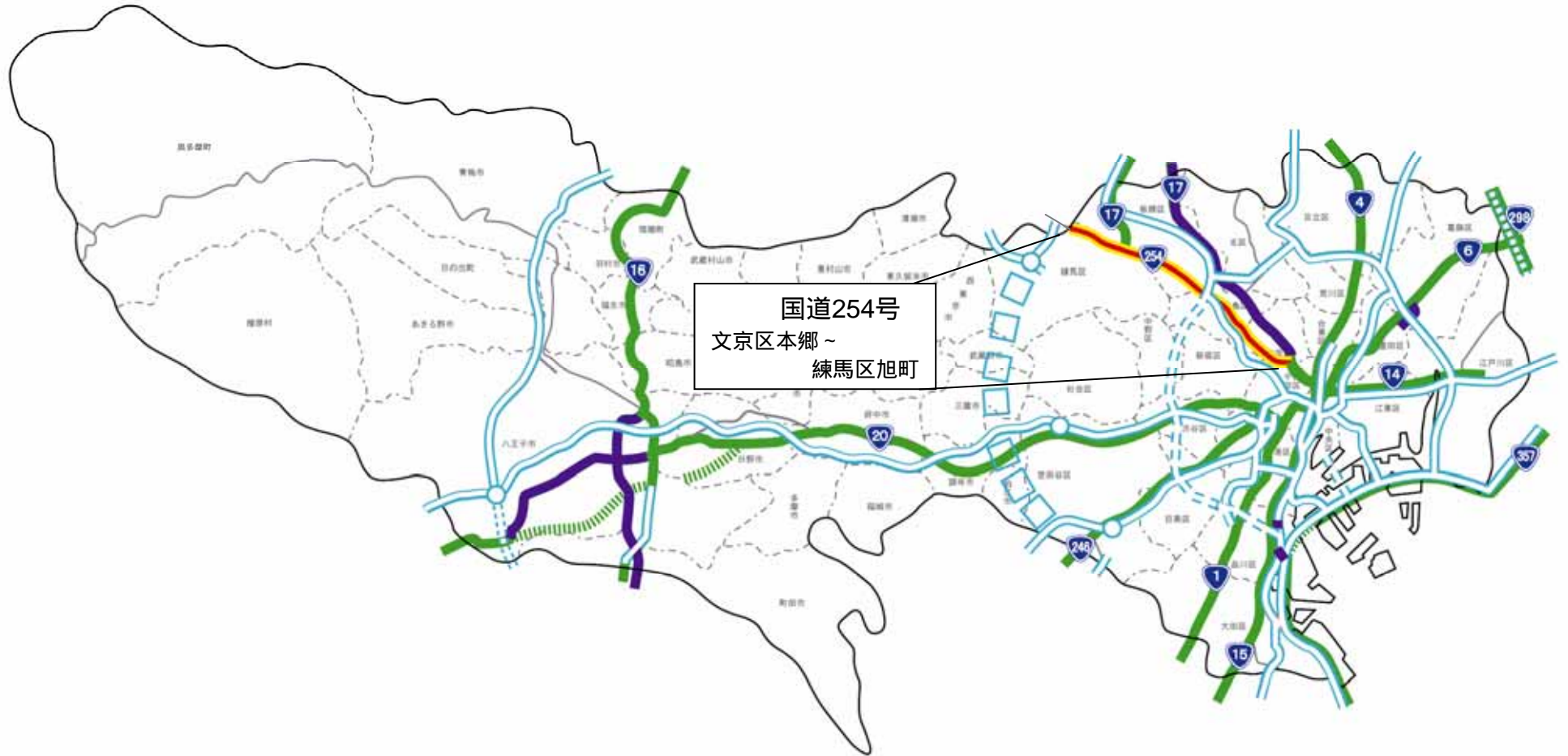


国道126号
東金市台方～
千葉市中央区

国道127号
館山市北条～
木更津市桜井

- 一般国道指定区間
- 同一都府県内に起終点がある区間
- バイパス(同一国道路線の指定区間が並行しているもの)の現道区間
- その一部が都府県等管理になっている路線の区間

【東京都】



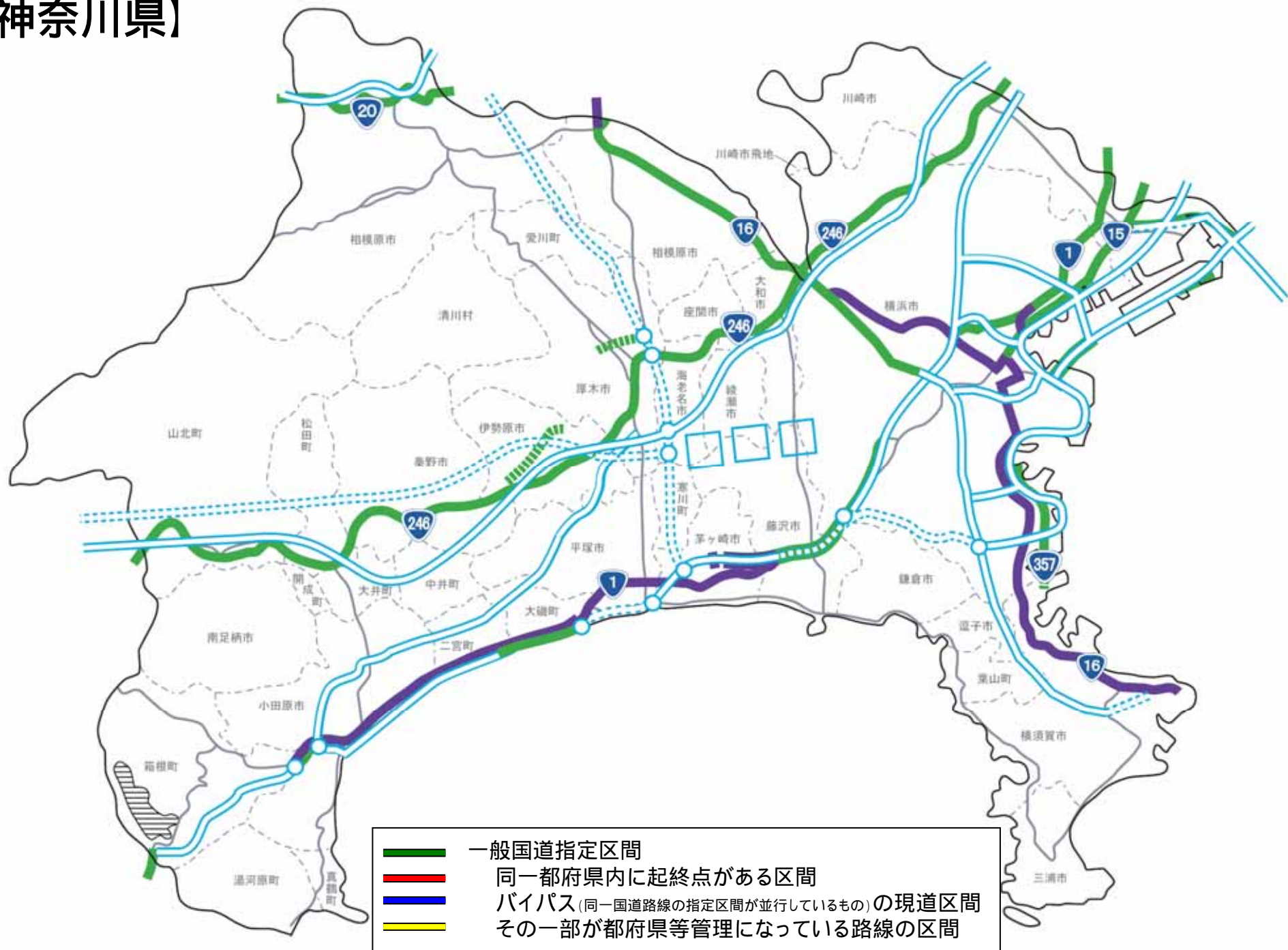
一般国道指定区間

同一都府県内に起終点がある区間

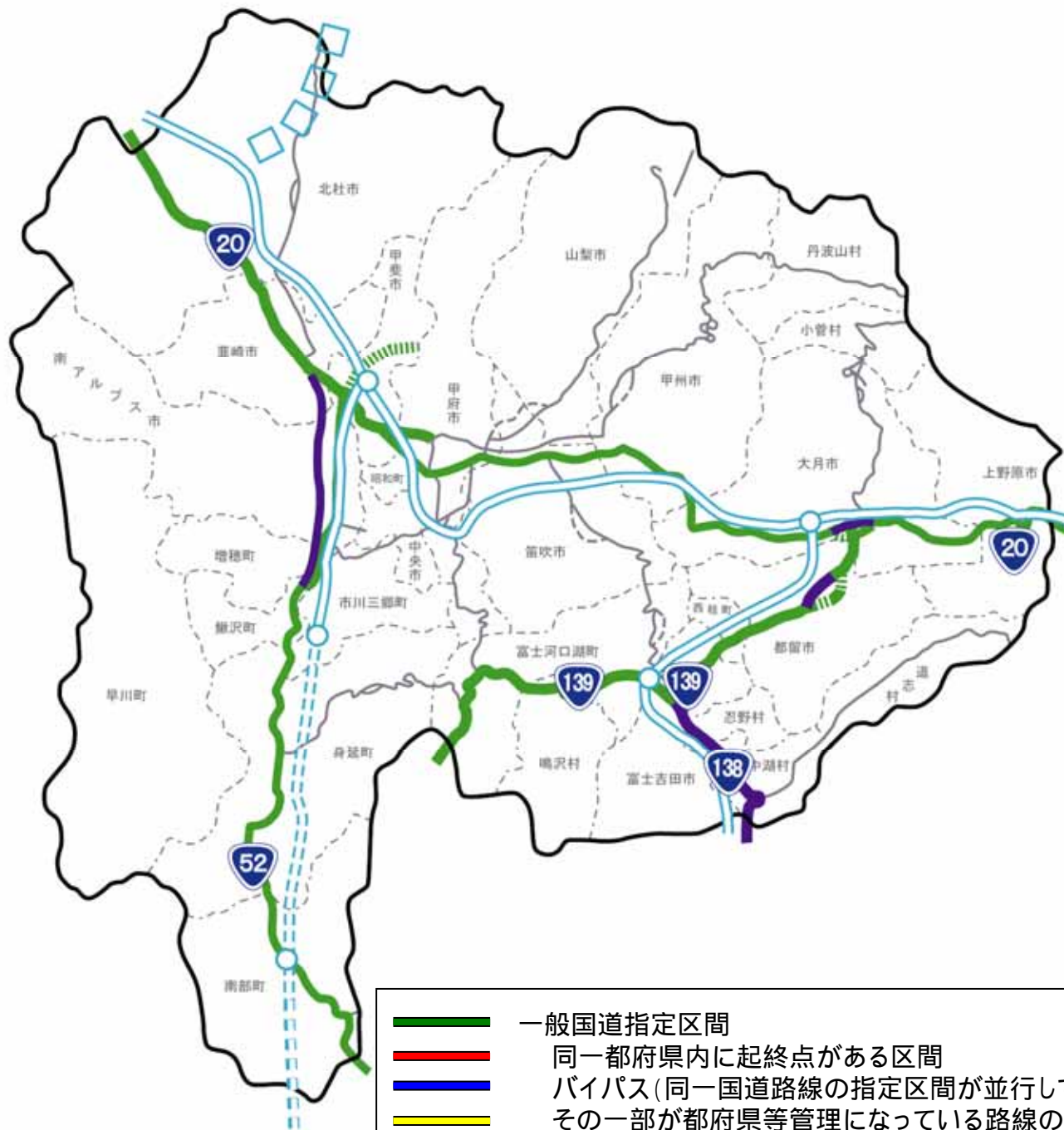
バイパス(同一国道路線の指定区間が並行しているもの)の現道区間

その一部が都府県等管理になっている路線の区間

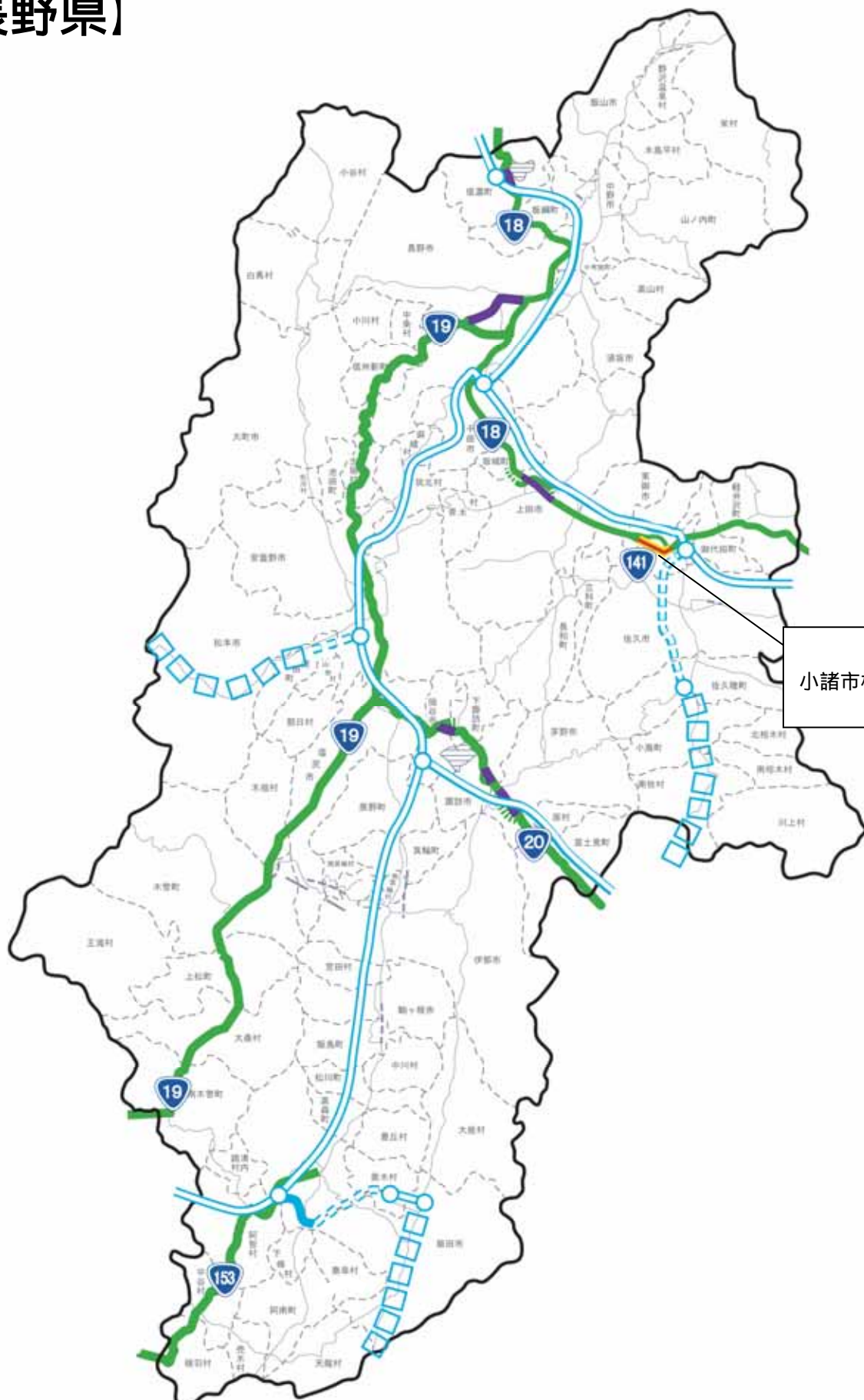
【神奈川県】







【山梨県】



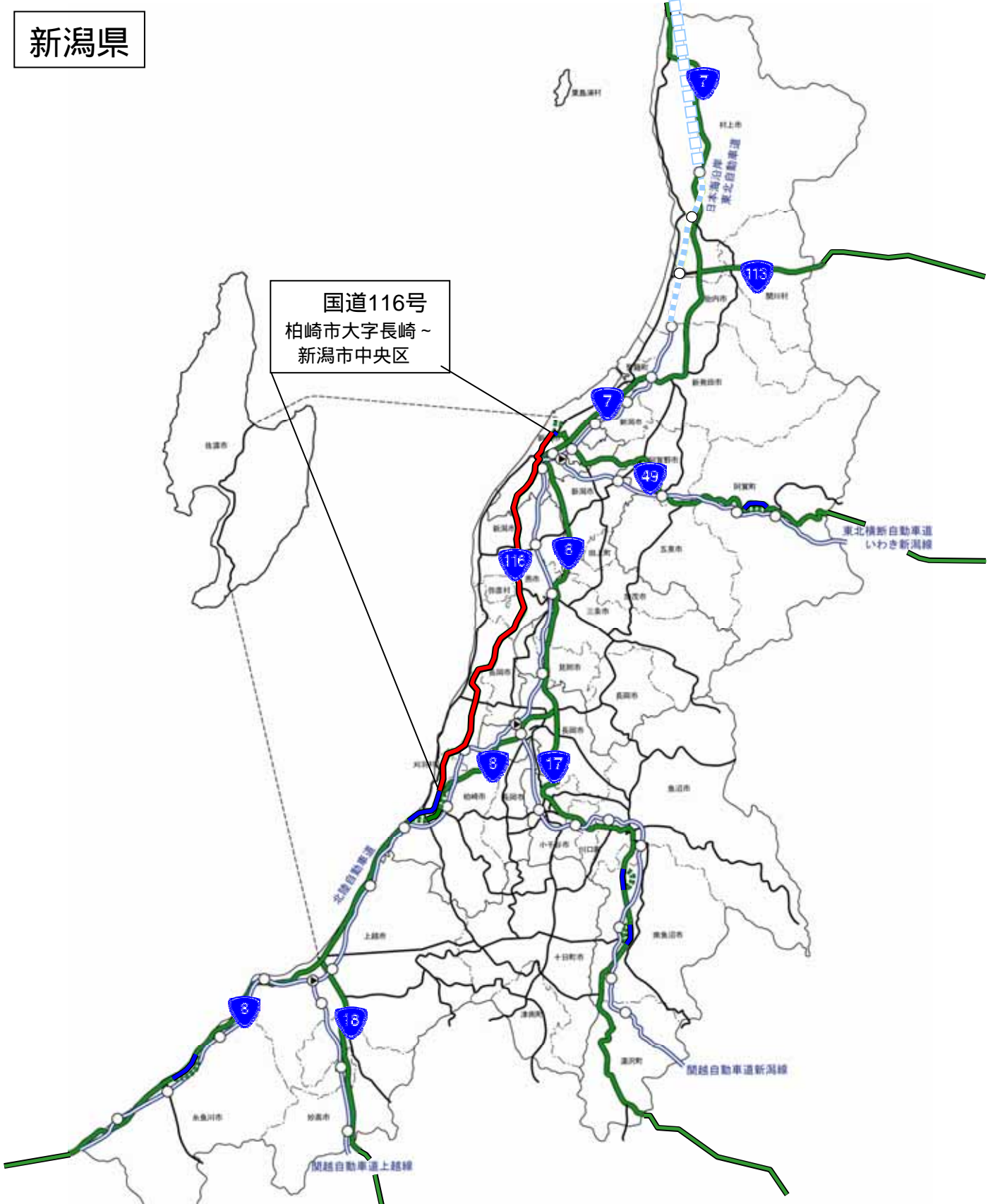
【長野県】



国道141号
小諸市柏木 ~
小諸市青木

-  一般国道指定区間
-  同一都府県内に起終点がある区間
-  バイパス(同一国道路線の指定区間が並行しているもの)の現道区間
-  その一部が都府県等管理になっている路線の区間

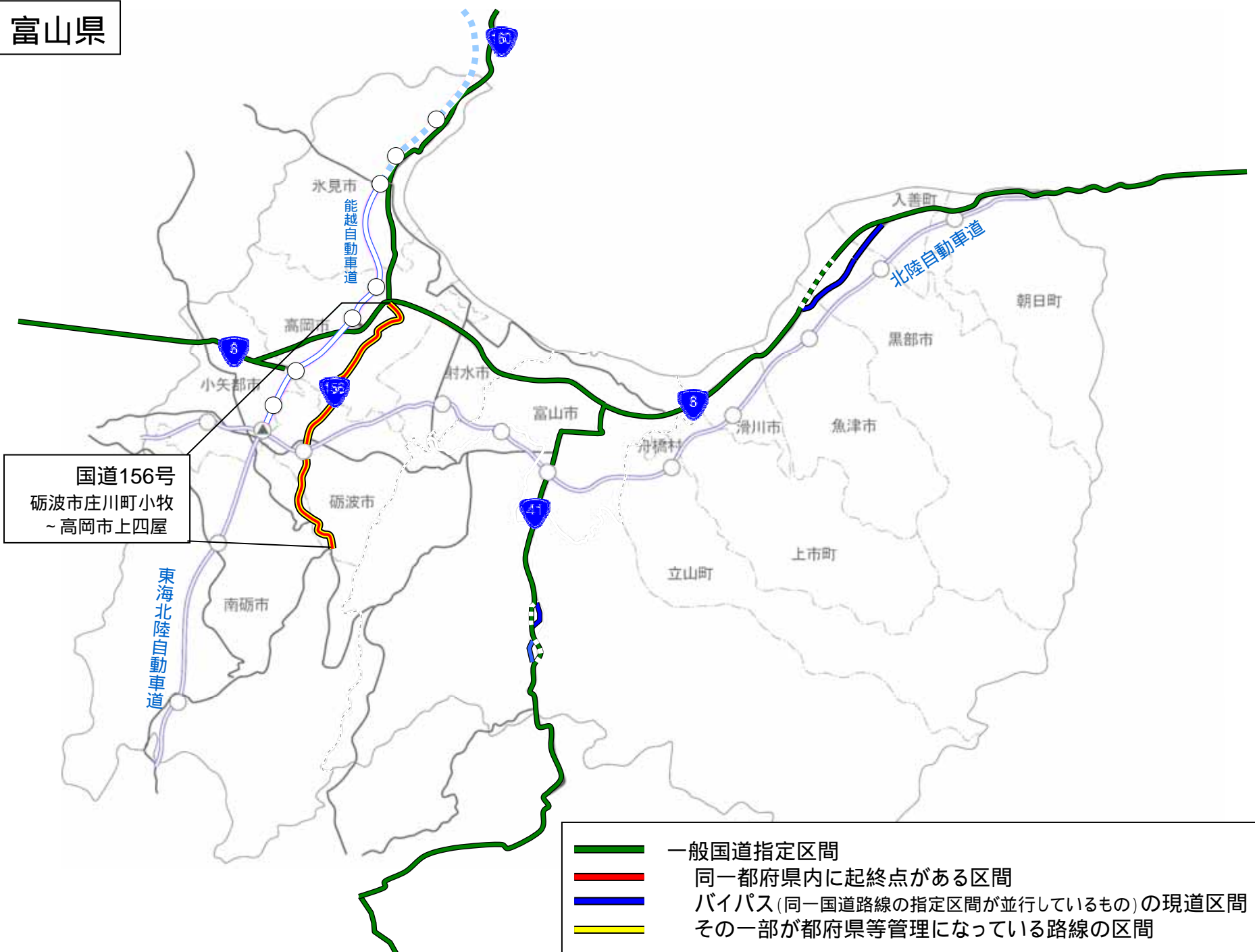
新潟県



国道116号
柏崎市大字長崎～
新潟市中央区

- 一般国道指定区間
- 同一都府県内に起終点がある区間
- バイパス(同一国道路線の指定区間が並行しているもの)の現道区間
- その一部が都府県等管理になっている路線の区間

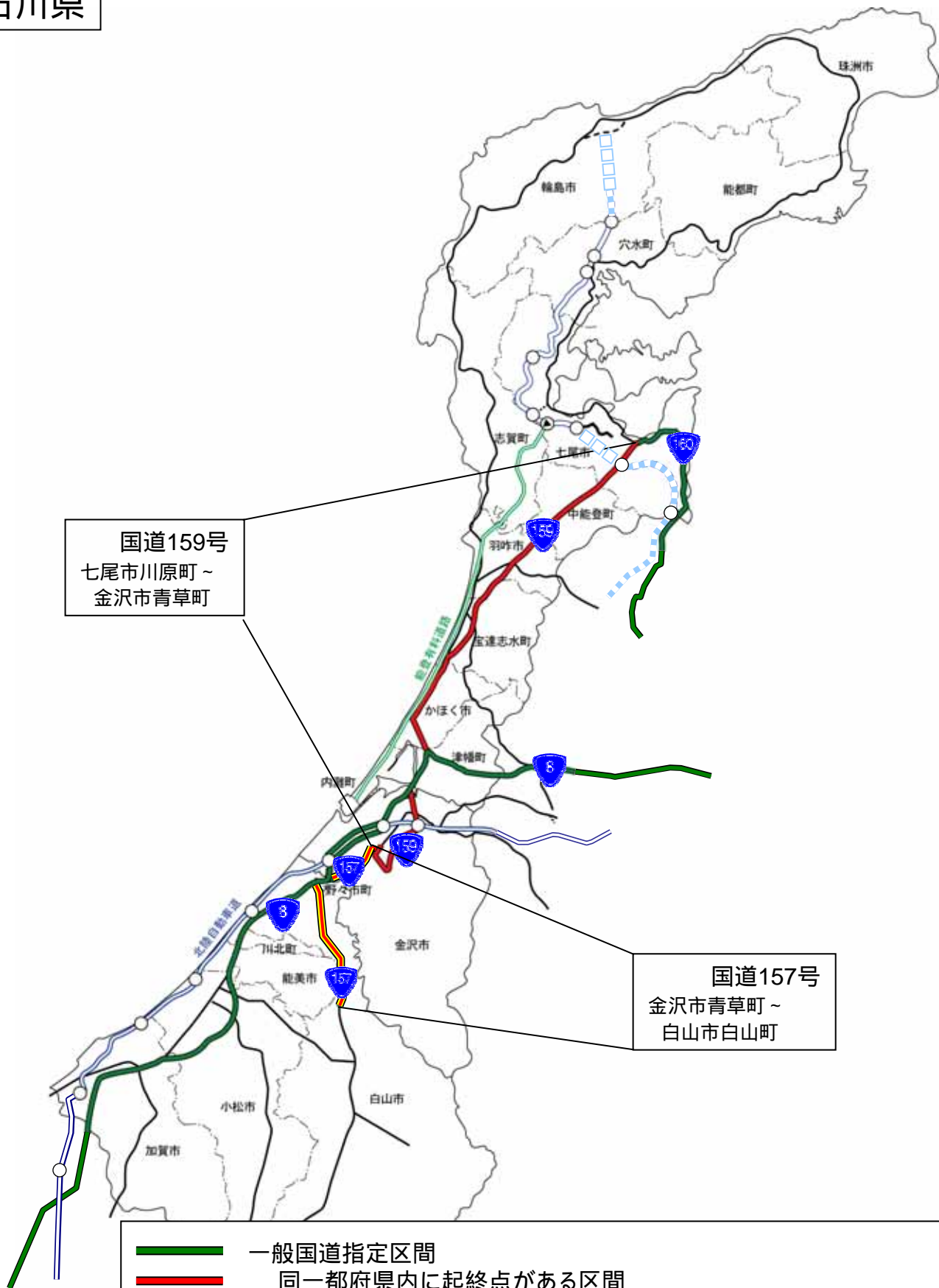
富山県



国道156号
砺波市庄川町小牧
~ 高岡市上四屋

- 一般国道指定区間
- 同一都府県内に起終点がある区間
- バイパス (同一国道路線の指定区間が並行しているもの) の現道区間
- その一部が都府県等管理になっている路線の区間

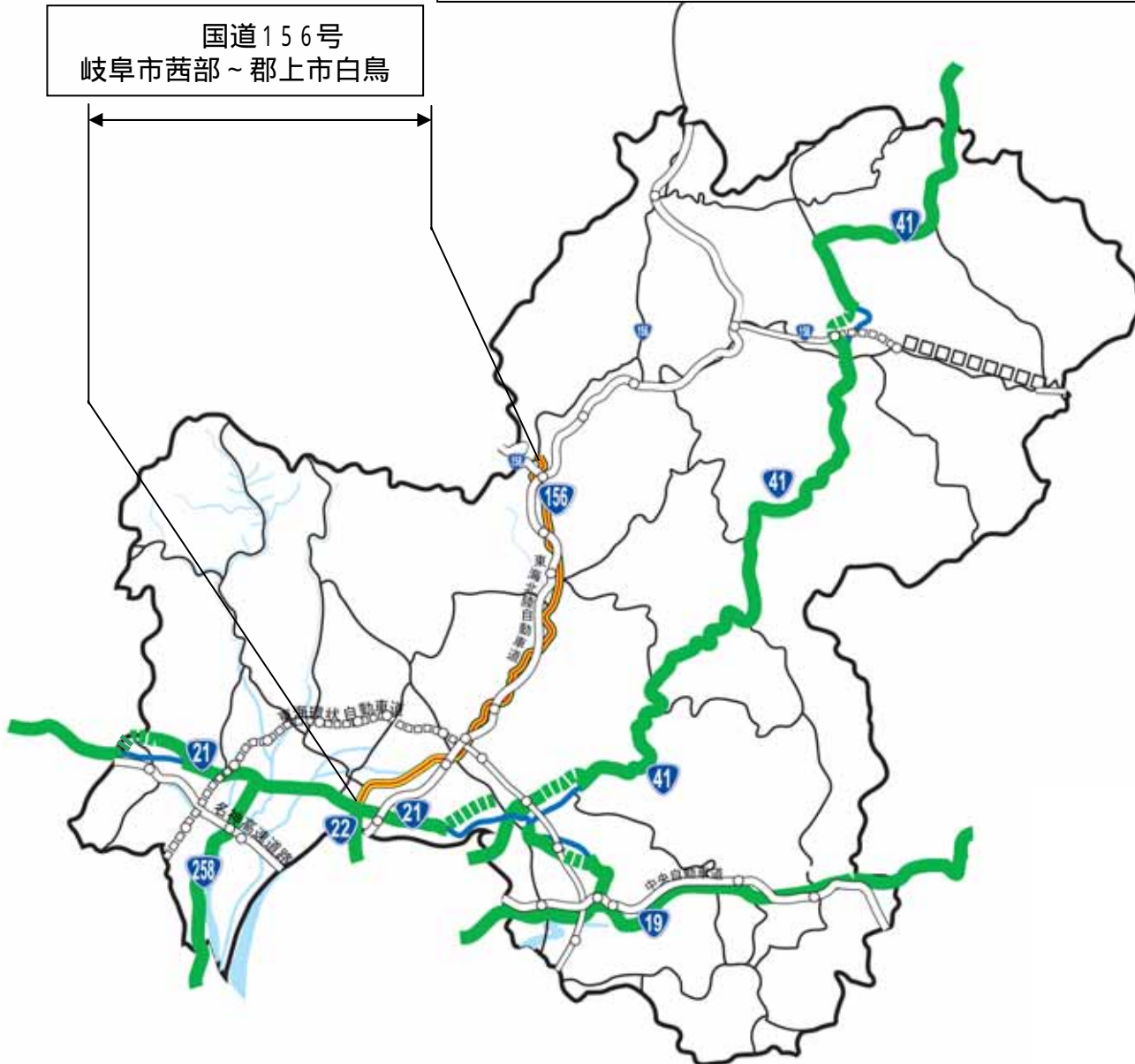
石川県



岐阜県





- 一般国道指定区間
- 同一都府県内に起終点がある区間
- バイパス(同一国道路線の指定区間が並行しているもの)の現道区間
- その一部が都府県等管理になっている路線の区間

国道156号
岐阜市茜部～郡上市白鳥



静岡県



-  一般国道指定区間
-  同一都府県内に起終点がある区間
-  バイパス(同一国道路線の指定区間が並行しているもの)の現道区間
-  その一部が都府県等管理になっている路線の区間

愛知県

国道155号
一宮市緑 ~ 一宮市音羽

国道302号
名古屋市中川区 ~ 名古屋市中川区

国道155号
知立市上重原 ~
瀬戸市東茨町



一般国道指定区間

同一都府県内に起終点がある区間

バイパス(同一国道路線の指定区間が並行しているもの)の現道区間

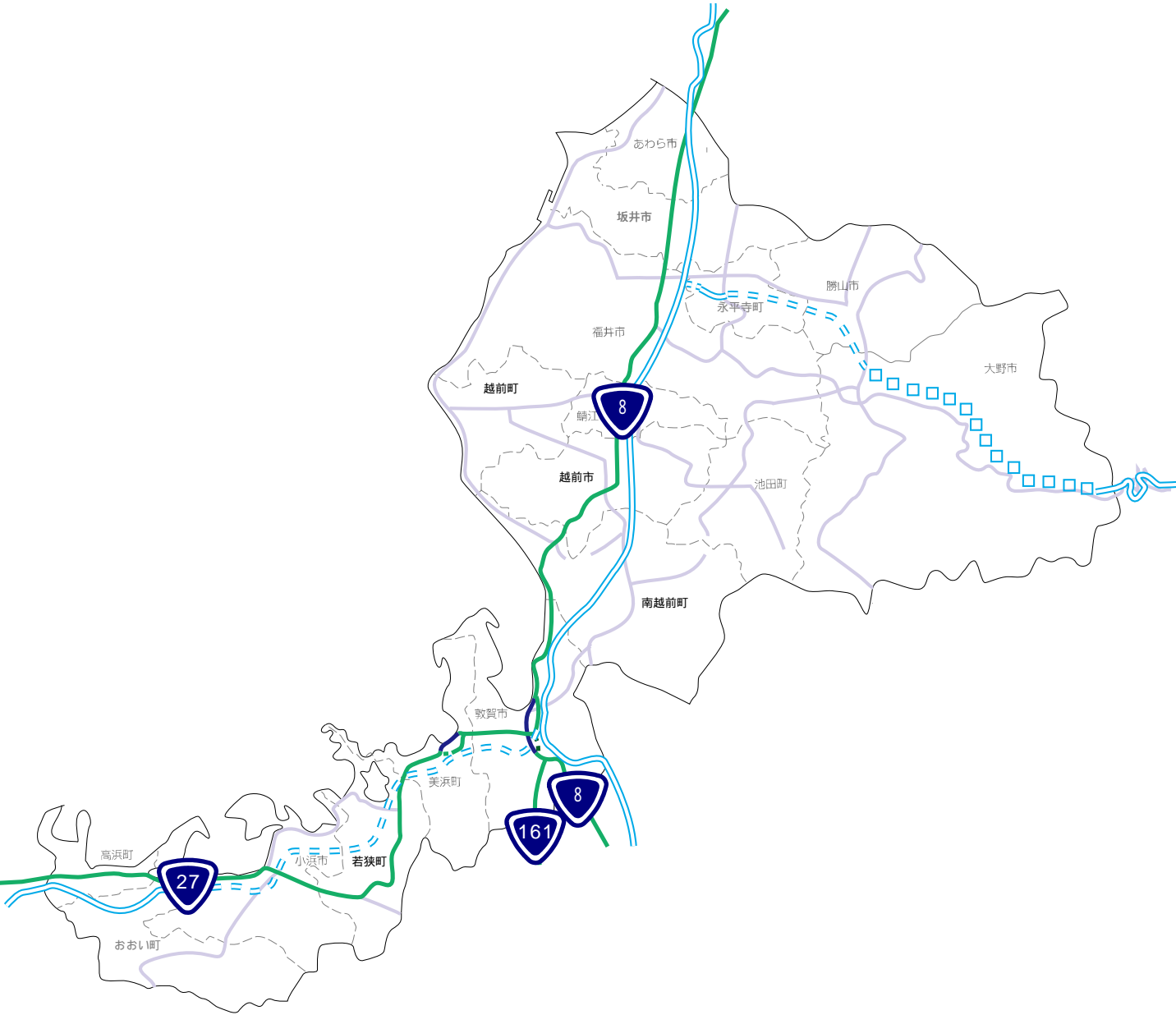
その一部が都府県等管理になっている路線の区間





三重県



- 一般国道指定区間
- 同一都府県内に起終点がある区間
- バイパス(同一国道路線の指定区間が並行しているもの)の現道区間
- その一部が都府県等管理になっている路線の区間

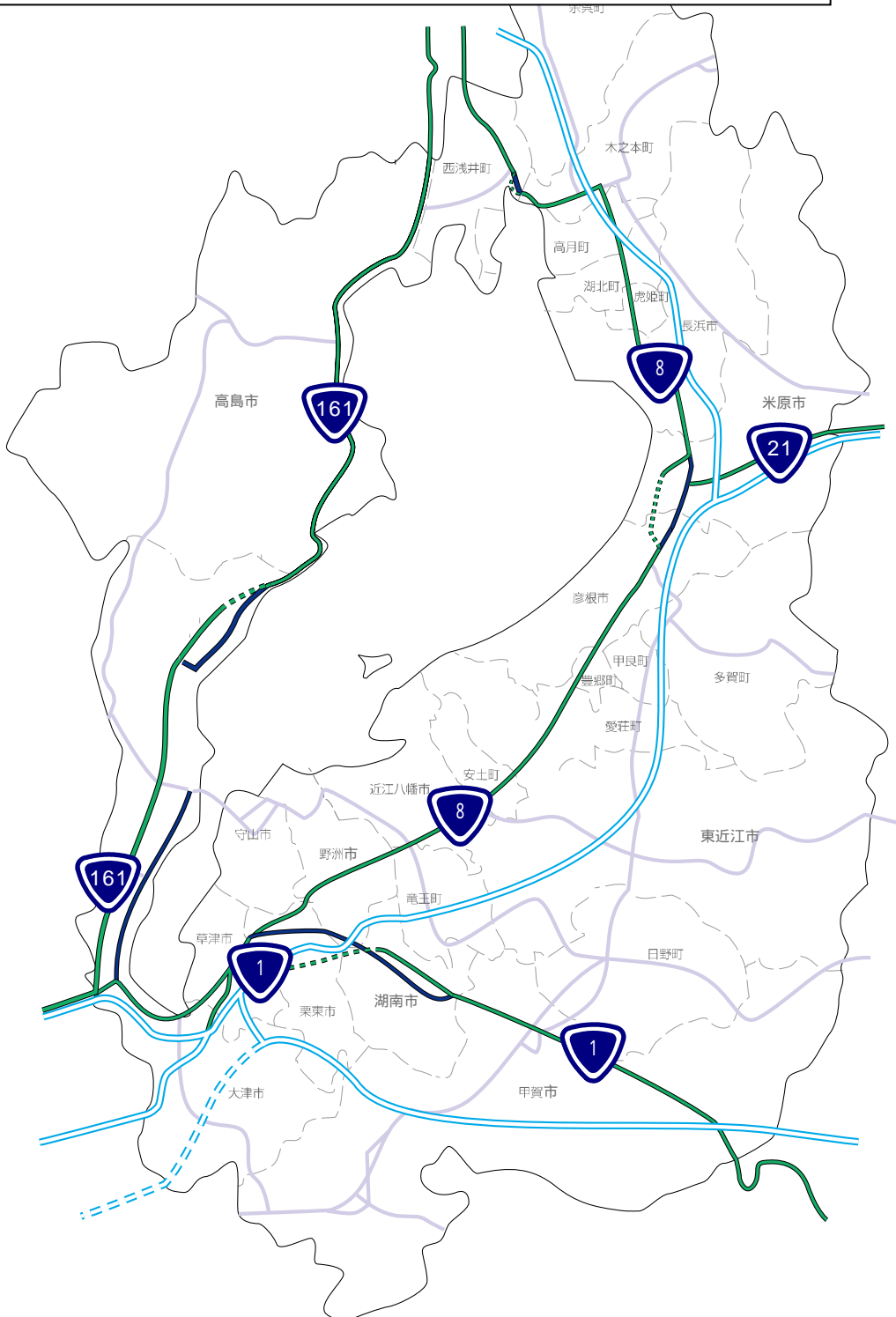
【福井県】



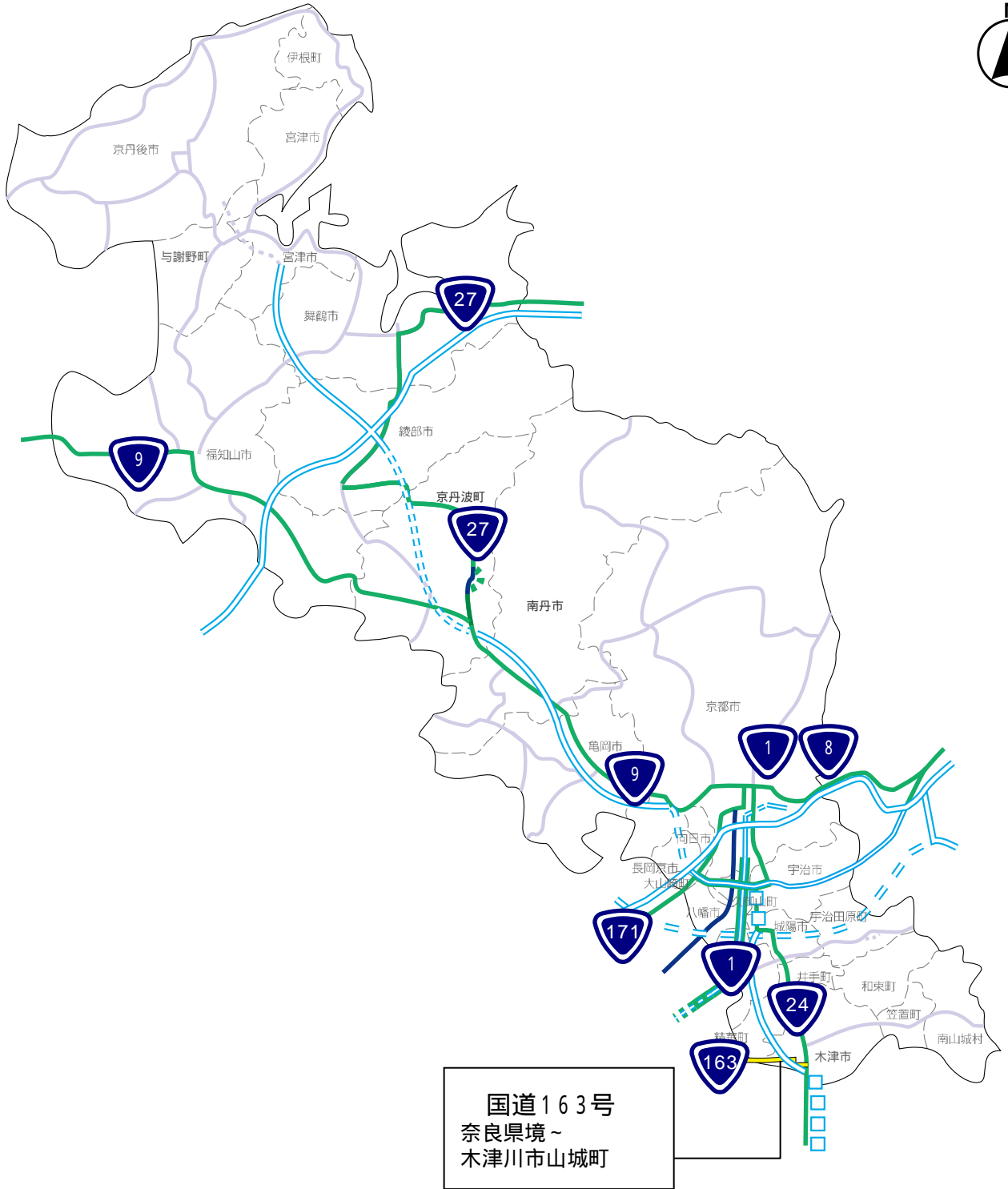
-  一般国道指定区間
-  同一都府県内に起終点がある区間
-  バイパス(同一国道路線の指定区間が並行しているもの)の現道区間
-  その一部が都府県等管理になっている路線の区間

【滋賀県】

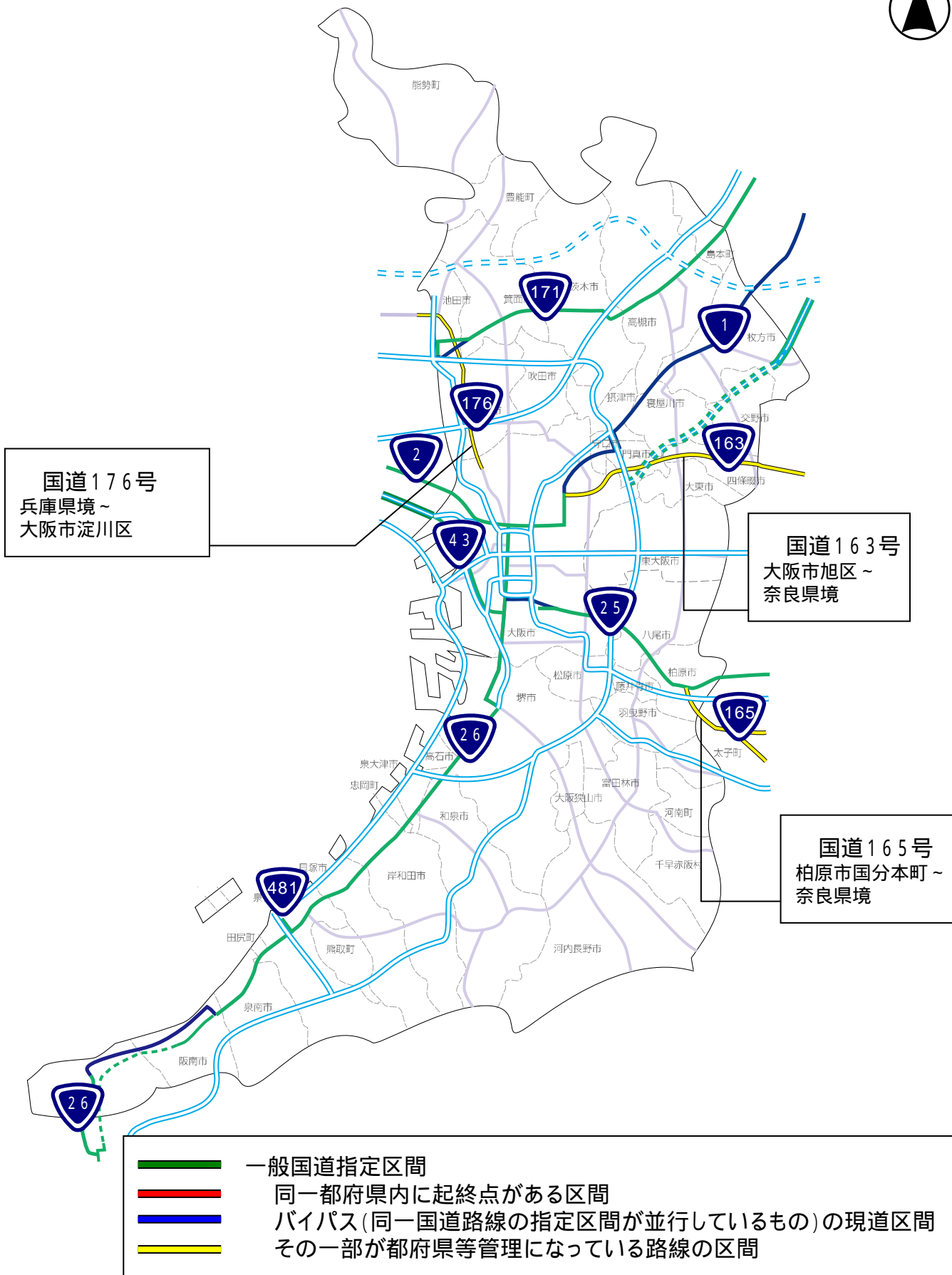
- 一般国道指定区間
- 同一都府県内に起終点がある区間
- バイパス(同一国道路線の指定区間が並行しているもの)の現道区間
- その一部が都府県等管理になっている路線の区間



【京都府】



【大阪府】



【兵庫県】

- 一般国道指定区間
- 同一都府県内に起終点がある区間
- バイパス(同一国道路線の指定区間が並行しているもの)の現道区間
- その一部が都府県等管理になっている路線の区間



一般国道176号
西宮市山口町～
宝塚市栄町

一般国道176号
川西市小戸～
大阪府境

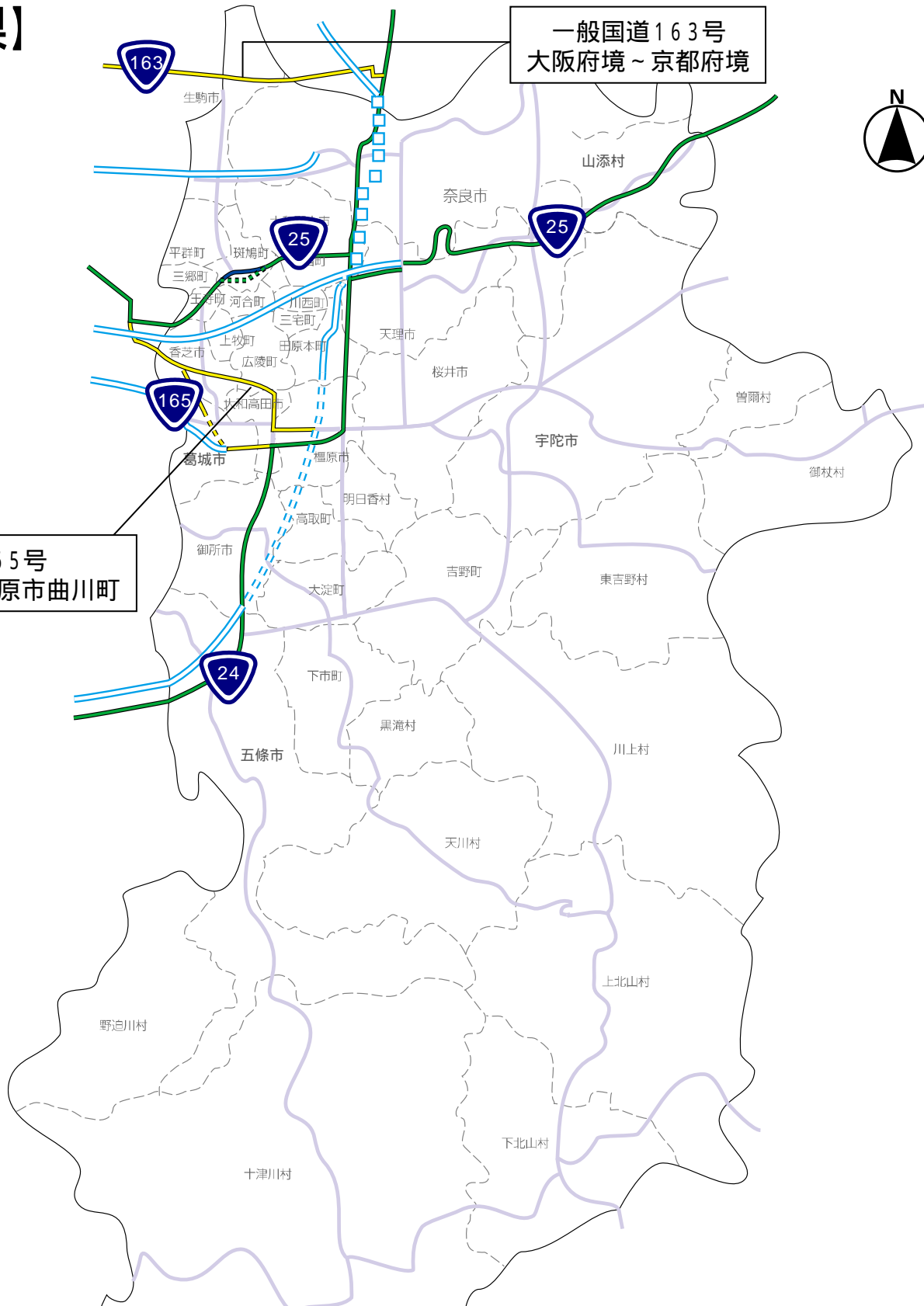
一般国道175号
神戸市西区～
丹波市氷上町



【奈良県】

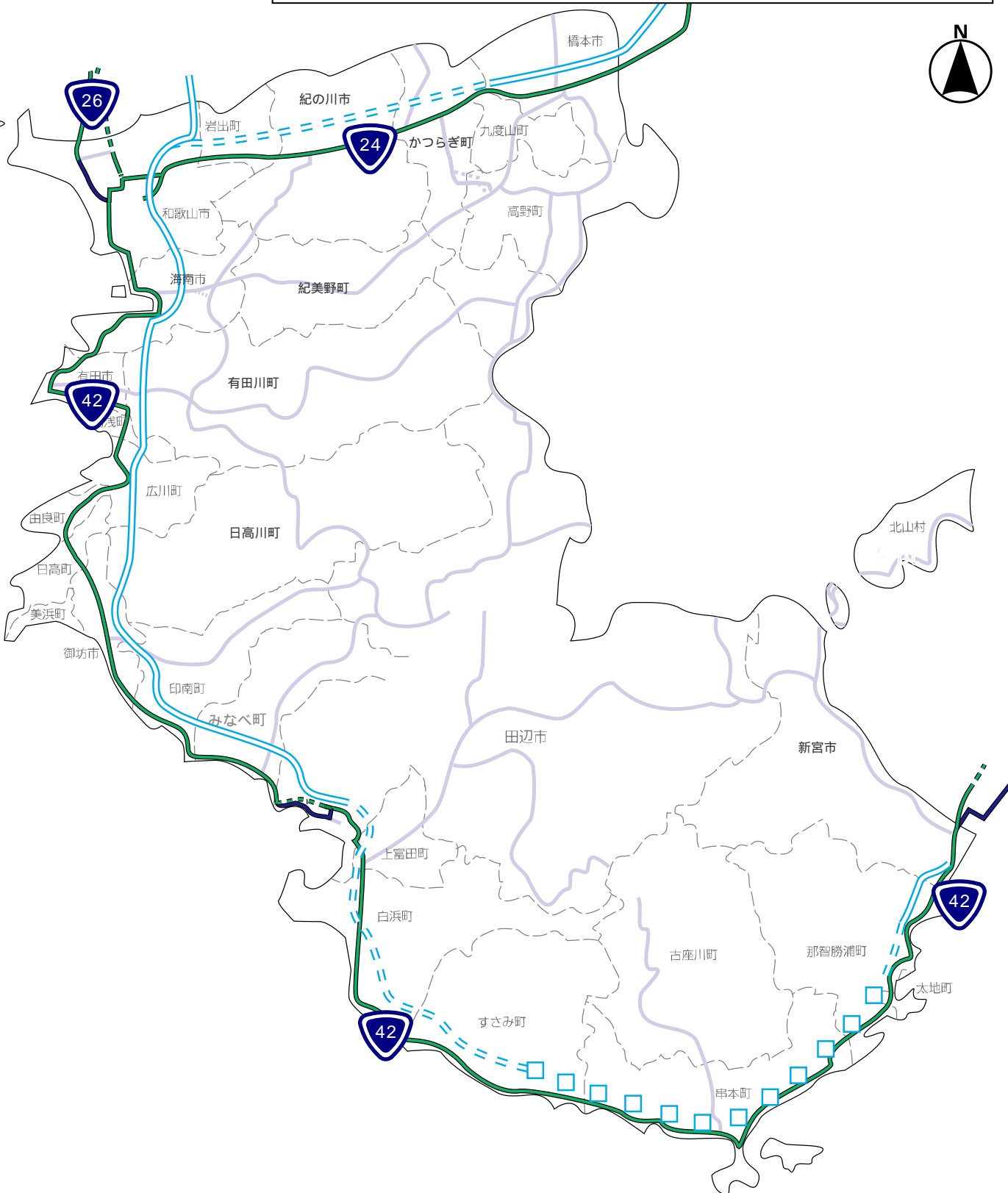
一般国道163号
大阪府境～京都府境

一般国道165号
大阪府境～橿原市曲川町



【和歌山県】

- 一般国道指定区間
- 同一都府県内に起終点がある区間
- バイパス(同一国道路線の指定区間が並行しているもの)の現道区間
- その一部が都府県等管理になっている路線の区間



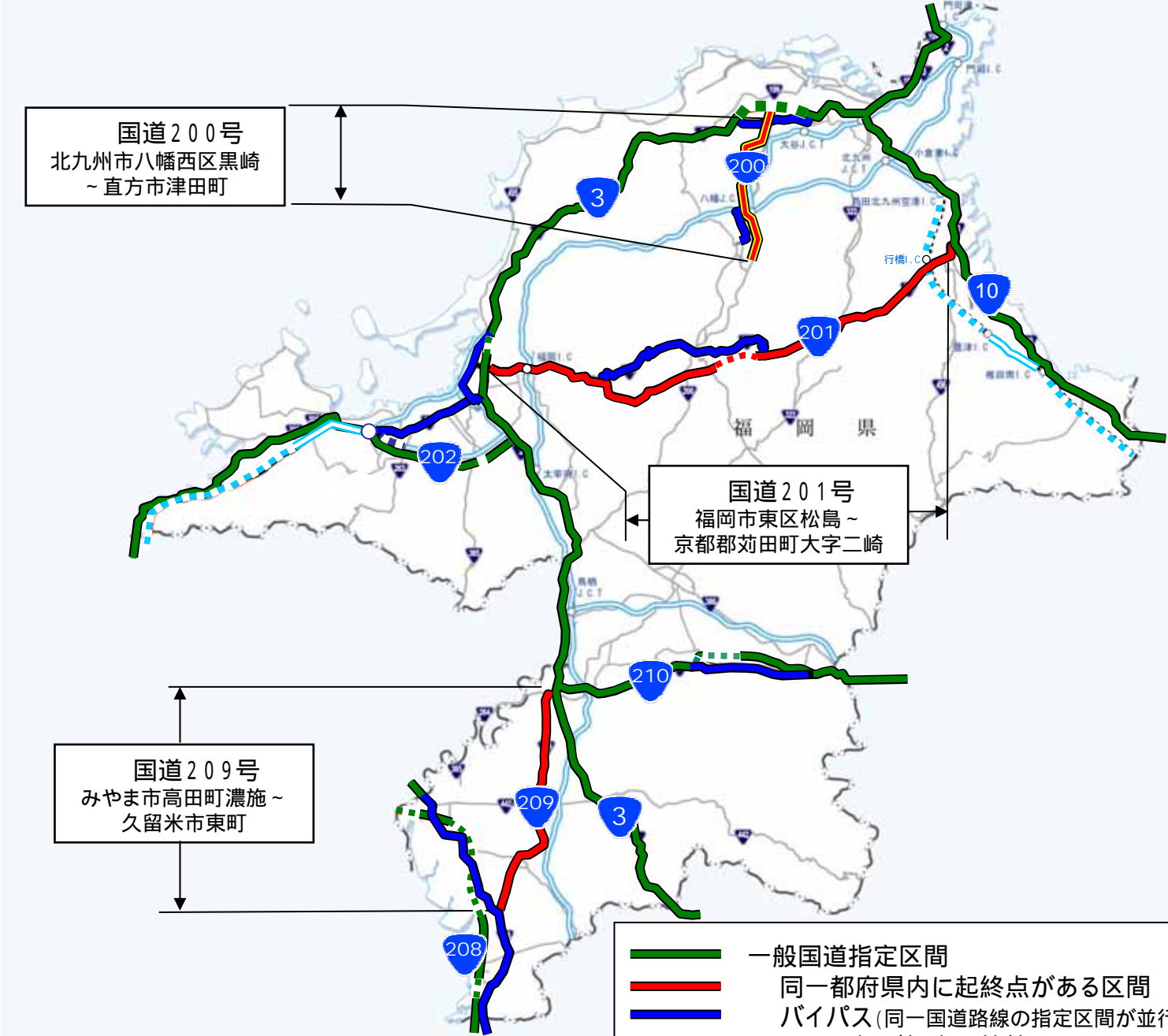
福岡県

国道200号
北九州市八幡西区黒崎
～直方市津田町

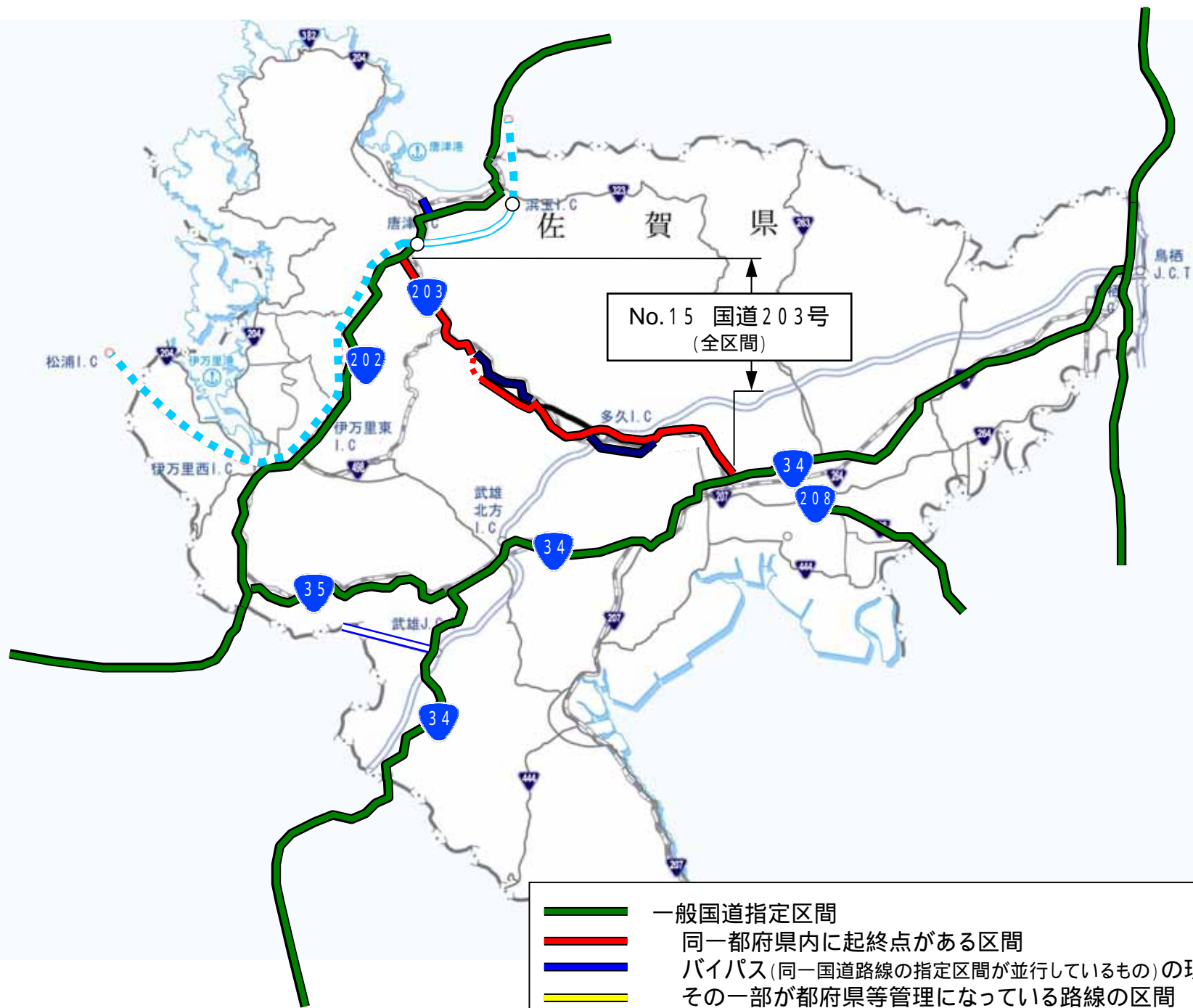
国道201号
福岡市東区松島～
京都府苅田町大字二崎

国道209号
みやま市高田町濃施～
久留米市東町

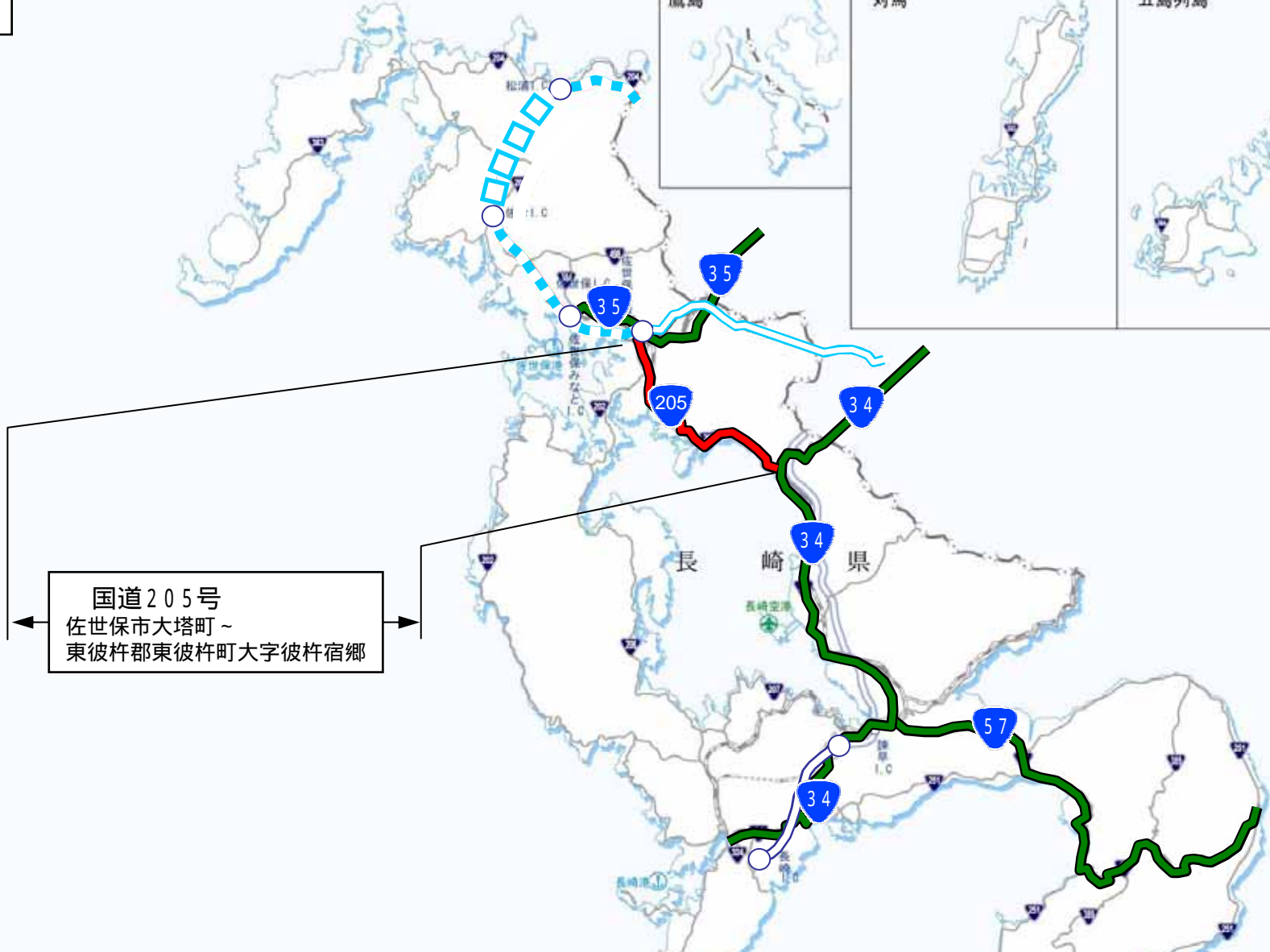
- 一般国道指定区間
- 同一都府県内に起終点がある区間
- バイパス(同一国道路線の指定区間が並行しているもの)の現道区間
- その一部が都府県等管理になっている路線の区間



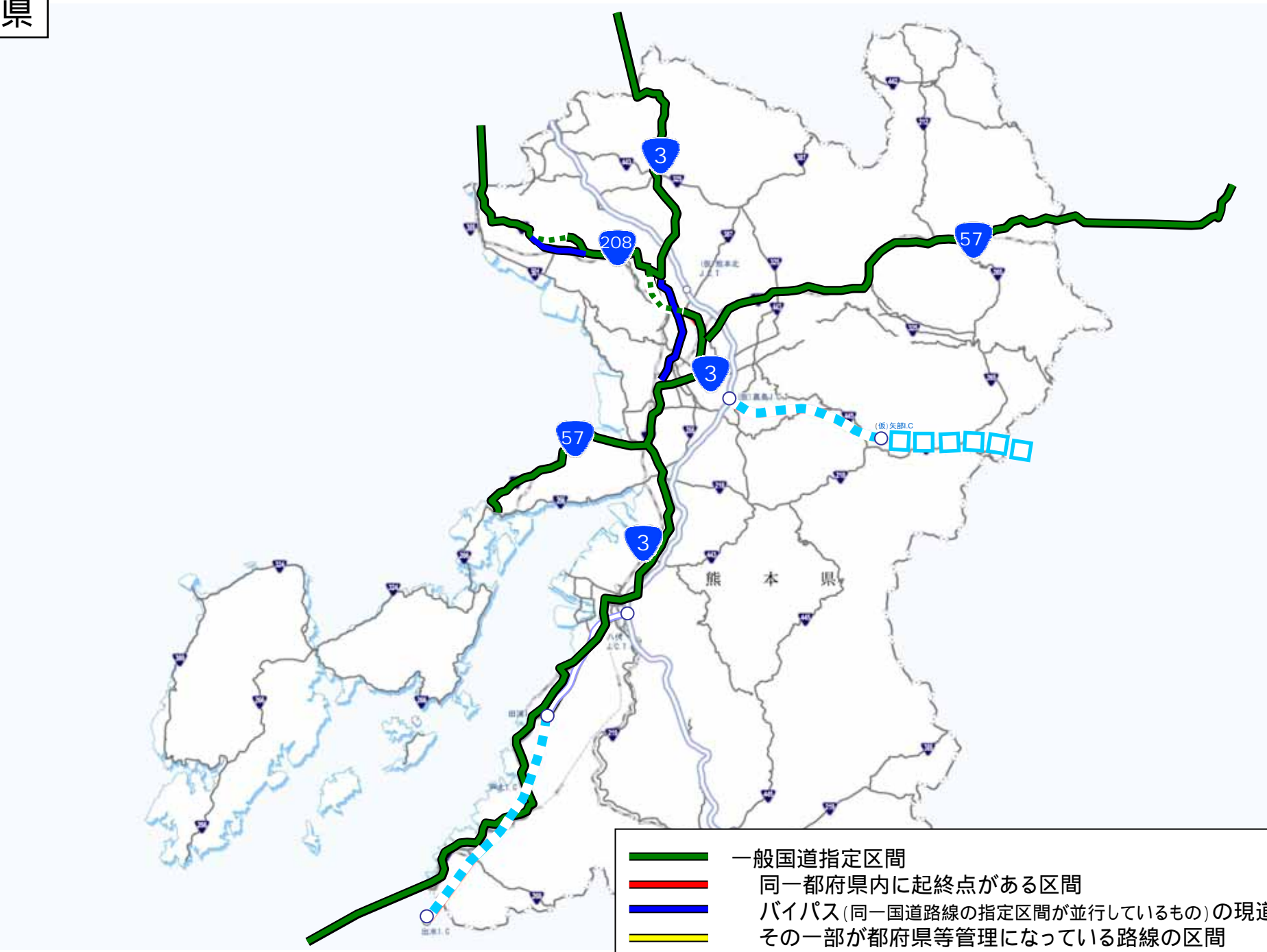
佐賀県



長崎県







- 一般国道指定区間
- 同一都府県内に起終点がある区間
- バイパス(同一国道路線の指定区間が並行しているもの)の現道区間
- その一部が都府県等管理になっている路線の区間



大分県



-  一般国道指定区間
-  同一都府県内に起終点がある区間
-  バイパス(同一国道路線の指定区間が並行しているもの)の現道区間
-  その一部が都府県等管理になっている路線の区間

宮崎県



- 一般国道指定区間
- 同一都府県内に起終点がある区間
- バイパス(同一国道路線の指定区間が並行しているもの)の現道区間
- その一部が都府県等管理になっている路線の区間

鹿児島県

- 一般国道指定区間
- 同一都府県内に起終点がある区間
- バイパス(同一国道路線の指定区間が並行しているもの)の現道区間
- その一部が都府県等管理になっている路線の区間



国道225号
枕崎市西本町～鹿児島市城山町

国道226号
指宿市十二町～鹿児島市下福元町

国道224号
垂水市大字海潟～鹿児島市桜島横山町

