

提言を踏まえ、具体的な施策を推進します

～いざというときのための平常時と非常時をつなぐ「川とともに生きる」365日情報の提供～

水害等を受ける可能性のある地域の方々が、洪水や土石流等が発生した場合にも必要な情報にアクセスし、的確な避難行動がとれるようにするため、川に関心を持ってもらうための情報や身近な情報と組み合わせた「川とともに生きる」365日情報の提供を推進します。

携帯電話による情報提供の取り組み(例)

1. 地域情報と連携した河川情報提供

- ・観光地情報等の配信など、利用が多い地域情報ページと積極的に連携した河川情報へのアクセス向上

2. 河川利用者の安全確保や使いやすさへの配慮

- ・河川利用者の参考となるダム放流量や水質等に関する情報へのアクセス向上

3. PUSH 型情報提供

- ・急な水位情報に関するアラームメールの発信

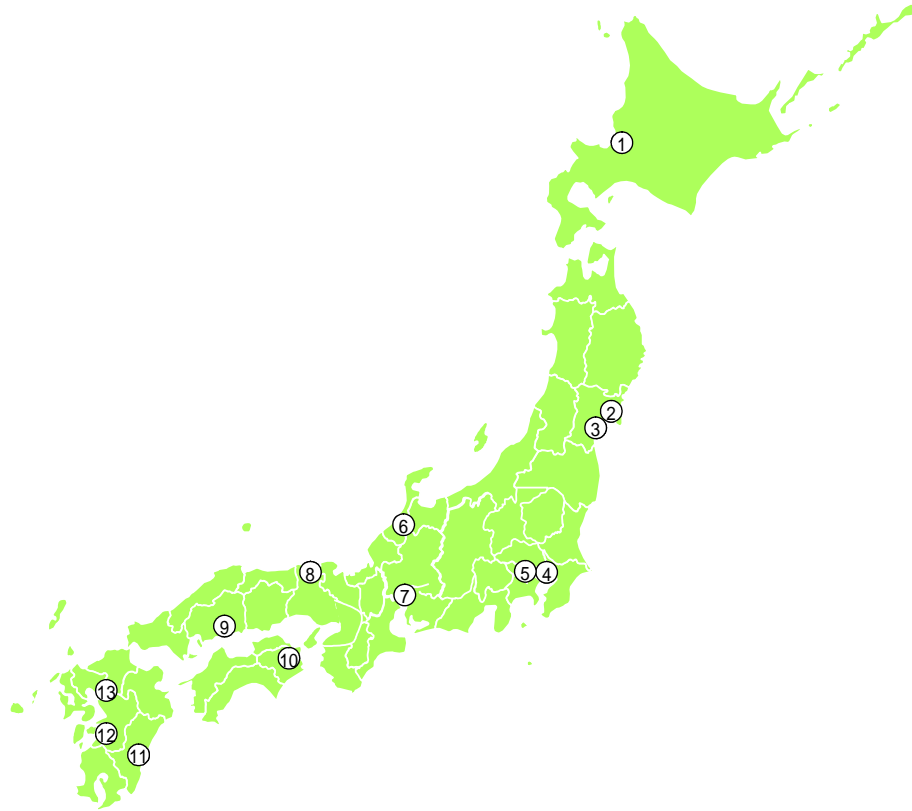
4. コンテンツの充実

- ・河川敷のライブカメラ画像等の提供

5. わかりやすい場所に QR コードを設置

- ・観光客や、釣り客の利用しやすい場所に QR コードの設置

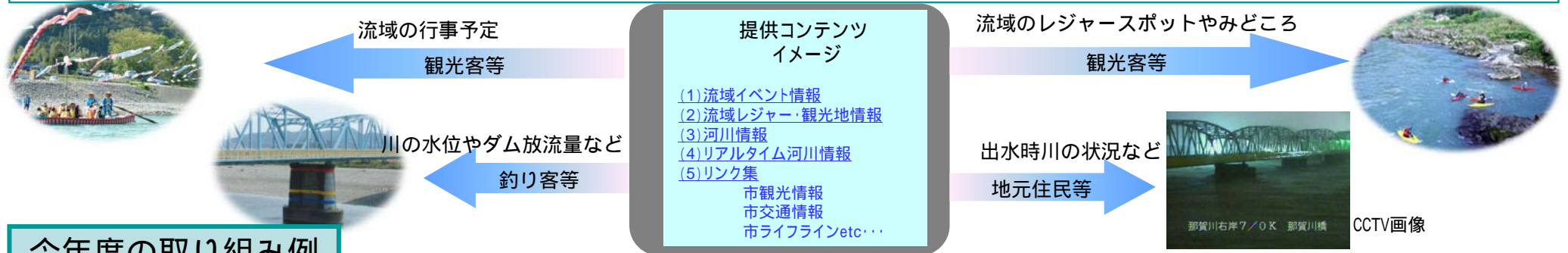
「川とともに生きる」365日情報の提供 全国マップ



地域	河川・地域名	主な取り組み	実施予定
北海道	石狩川流域下流	・水文情報、施設等の情報を提供 ・河川内にQRコードを設置	今年度内
東北	北上川	・河川情報、行事予定の提供	実施中
	阿武隈川	・河川情報のほかに白鳥飛来情報や桜情報等、季節に応じた情報の提供	実施中
関東	荒川下流 多摩川	・河川情報、水位・雨量・ライブカメラ画像等の防災情報を提供 ・河川情報のほかに行事予定を提供	実施中
北陸	手取川・梯川	・河川内にQRコードを設置	実施中
中部	木曾川・長良川・揖斐川	・河川情報、行事予定の提供	実施中
近畿	円山川	・河川情報、観光情報・コウトリ情報等を提供 ・河川内にQRコードを設置	実施中
中国	太田川	・河川情報、ダム放流量や潮位情報等を提供	9月初旬
四国	那賀川	・河川情報、観光地情報、行事予定等の提供 ・ライブカメラ画像の提供	今秋
九州	大淀川 球磨川 筑後川	・河川情報、行事予定の提供 ・水位情報のに関するアラームメールの配信	来年度

いざという時のための平常時と非常時をつなぐ「川とともに生きる」365日情報の提供

洪水や土石流が発生した場合にも必要な情報にアクセスし、的確な避難行動がとれるようにするために、地域と連携し、川に関心を持ってもらうための情報や身近な情報をあわせた「川とともに生きる」365日情報の提供を推進する。



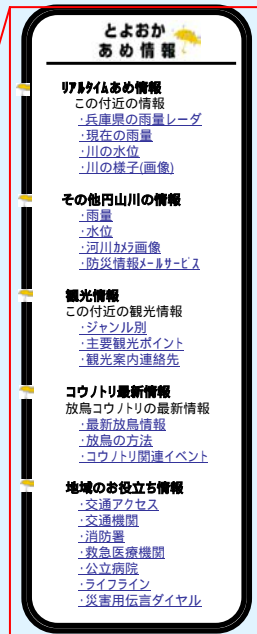
今年度の取り組み例

QRコードによる河川情報の提供

観光客や、釣り客の利用しやすい場所にQRコードを設置して河川情報のほかに観光情報やイベント情報等を提供する




QRコード設置イメージ



行事予定へのアクセス改善

携帯電話から行事予定のアクセスを改善



カテゴリ、場所、実施月で検索可能。従来通り河川局HPにも掲載する
URL: http://www6.river.go.jp/event_mobile/