

R5 室長通知 別紙-1 ICT活用工事(土工)実施要領	R6 室長通知 別紙-1 ICT活用工事(土工)実施要領
<p>別紙-1</p> <p style="text-align: center;">ICT活用工事(土工)実施要領</p> <p>1. ICT活用工事</p> <p>1-1 概要</p> <p>ICT活用工事とは、施工プロセスの全ての段階において、以下に示すICT施工技術を全面的に活用する工事である。</p> <p>1-2 ICT活用工事における土工</p> <p>次の①～⑤の全ての段階でICT施工技術を活用することをICT活用工事における土工とするが、次の②④⑤の段階で活用を必須とし、①③の段階で受注者の希望によりICT施工技術の活用を選択し、部分的に活用する工事を簡易型ICT活用工事とする。また「ICT土工」という略称を用いる。</p> <ol style="list-style-type: none"> ① 3次元起工測量 ② 3次元設計データ作成 ③ ICT建設機械による施工 ④ 3次元出来形管理等の施工管理 ⑤ 3次元データの納品 <p>受注者からの提案・協議により、地盤改良工、付帯構造物設置工、法面工及び作業土工(床掘)にICT施工技術を活用する場合はそれぞれ実施要領及び積算要領を参照すること。</p> <p>1-3 ICT施工技術の具体的内容</p> <p>ICT施工技術の具体的内容については、次の①～⑤及び表-1によるものとする。</p> <p>① 3次元起工測量</p> <p>起工測量において、3次元測量データを取得するため、下記1)～8)から選択(複数以上可)して測量を行うものとする。</p> <p>起工測量にあたっては、標準的に面計測を実施するものとするが、前工事での3次元納品データが活用できる場合等においては、管理断面及び変化点の計測による測量が選択できるものとし、ICT活用とする。</p> <ol style="list-style-type: none"> 1) 空中写真測量(無人航空機)を用いた起工測量 2) 地上型レーザースキャナーを用いた起工測量 3) TS等光波方式を用いた起工測量 4) TS(ノンプリズム方式)を用いた起工測量 5) RTK-GNSSを用いた起工測量 6) 無人航空機搭載型レーザースキャナーを用いた起工測量 7) 地上移動体搭載型レーザースキャナーを用いた起工測量 8) その他の3次元計測技術を用いた起工測量 <p>② 3次元設計データ作成</p> <p>1-2①で計測した測量データと、発注者が貸与する発注図データを用いて、3次元出来形管</p>	<p>別紙-1</p> <p style="text-align: center;">ICT活用工事(土工)実施要領</p> <p>1. ICT活用工事</p> <p>1-1 概要</p> <p>ICT活用工事とは、施工プロセスの全ての段階において、以下に示すICT施工技術を全面的に活用する工事である。</p> <p>1-2 ICT活用工事における土工</p> <p>次の①～⑤の全ての段階でICT施工技術を活用することをICT活用工事における土工とするが、次の②④⑤の段階で活用を必須とし、①③の段階で受注者の希望によりICT施工技術の活用を選択し、部分的に活用する工事を簡易型ICT活用工事とする。また「ICT土工」という略称を用いる。</p> <ol style="list-style-type: none"> ① 3次元起工測量 ② 3次元設計データ作成 ③ ICT建設機械による施工 ④ 3次元出来形管理等の施工管理 ⑤ 3次元データの納品 <p>受注者からの提案・協議により、地盤改良工、付帯構造物設置工、法面工及び作業土工(床掘)にICT施工技術を活用する場合は、それぞれの実施要領及び積算要領を参照すること。</p> <p>1-3 ICT施工技術の具体的内容</p> <p>ICT施工技術の具体的内容については、次の①～⑤及び表-1によるものとする。</p> <p>① 3次元起工測量</p> <p>起工測量において、3次元測量データを取得するため、下記1)～8)から選択(複数以上可)して測量を行うものとする。</p> <p>起工測量にあたっては、標準的に面計測を実施するものとするが、前工事での3次元納品データが活用できる場合等においては、管理断面及び変化点の計測による測量が選択できるものとし、ICT活用工事とする。</p> <ol style="list-style-type: none"> 1) 空中写真測量(無人航空機)を用いた起工測量 2) 地上型レーザースキャナーを用いた起工測量 3) 無人航空機搭載型レーザースキャナーを用いた起工測量 4) 地上移動体搭載型レーザースキャナーを用いた起工測量 5) TS等光波方式を用いた起工測量 6) TS(ノンプリズム方式)を用いた起工測量 7) RTK-GNSSを用いた起工測量 8) その他の3次元計測技術を用いた起工測量 <p>② 3次元設計データ作成</p> <p>1-3①で計測した測量データと、発注者が貸与する発注図データを用いて、3次元出来形管</p>

理を行うための3次元設計データを作成する。

③ ICT建設機械による施工

1-2②で作成した3次元設計データを用い、下記1)により施工を実施する。

但し、砂防工事など施工現場の環境条件により、③ICT建設機械による施工が困難となる場合は、従来型建設機械による施工を実施してもICT活用工事とする。

1) 3次元MCまたは3次元MG建設機械

※MC:「マシンコントロール」の略称、MG:「マシンガイダンス」の略称

④ 3次元出来形管理等の施工管理

1-2③による工事の施工管理において、下記(1)(2)に示す方法により、出来形管理及び品質管理を実施する。

(1) 出来形管理

下記1)～12)から選択(複数以上可)して、出来形管理を行うものとする。

出来形管理にあたっては、標準的に面管理を実施するものとするが、施工現場の環境条件により面的な計測のほか、管理断面及び変化点の計測による出来形管理を選択してもICT活用工事とする。

- 1) 空中写真測量(無人航空機)を用いた出来形管理
- 2) 地上型レーザースキャナーを用いた出来形管理
- 3) TS等光波方式を用いた出来形管理
- 4) TS(ノンプリズム方式)を用いた出来形管理
- 5) RTK-GNSSを用いた出来形管理
- 6) 無人航空機搭載型レーザースキャナーを用いた出来形管理
- 7) 地上移動体搭載型レーザースキャナーを用いた出来形管理
- 8) 施工履歴データを用いた出来形管理(河床掘削)
- 9) 施工履歴データを用いた出来形管理(地盤改良工)
- 10) 施工履歴データを用いた出来形管理(土工)
- 11) 地上写真測量を用いた出来形管理
- 12) その他の3次元計測技術を用いた出来形管理

(2) 品質管理

下記1)を用いた品質管理を行うものとする。

1) TS・GNSSを用いた締固め回数管理

ただし、土質が頻繁に変わりその都度試験施工を行うことが非効率である等、施工規定による管理そのものがなじまない場合は、適用しなくてもよい。

⑤ 3次元データの納品

1-2④による3次元施工管理データを、工事完成図書として電子納品する。

理を行うための3次元設計データを作成する。

③ ICT建設機械による施工

1-3②で作成した3次元設計データを用い、下記1)により施工を実施する。

但し、砂防工事など施工現場の環境条件により、③ICT建設機械による施工が困難となる場合は、従来型建設機械による施工を実施してもICT活用工事とする。

1) 3次元MCまたは3次元MG建設機械

※MC:「マシンコントロール」の略称、MG:「マシンガイダンス」の略称

④ 3次元出来形管理等の施工管理

1-3③による工事の施工管理において、下記(1)(2)に示す方法により、出来形管理及び品質管理を実施する。

(1) 出来形管理

下記1)～12)から選択(複数以上可)して、出来形管理を行うものとする。

出来形管理にあたっては、標準的に面管理を実施するものとするが、施工現場の環境条件により面的な計測のほか、管理断面及び変化点の計測による出来形管理を選択してもICT活用工事とする。

- 1) 空中写真測量(無人航空機)を用いた出来形管理
- 2) 地上型レーザースキャナーを用いた出来形管理
- 3) 無人航空機搭載型レーザースキャナーを用いた出来形管理
- 4) 地上移動体搭載型レーザースキャナーを用いた出来形管理
- 5) TS等光波方式を用いた出来形管理
- 6) TS(ノンプリズム方式)を用いた出来形管理
- 7) RTK-GNSSを用いた出来形管理
- 8) 施工履歴データを用いた出来形管理(河床掘削)
- 9) 施工履歴データを用いた出来形管理(地盤改良工)
- 10) 施工履歴データを用いた出来形管理(土工)
- 11) 地上写真測量を用いた出来形管理
- 12) その他の3次元計測技術を用いた出来形管理

(2) 品質管理

下記1)を用いた品質管理を行うものとする。

1) TS・GNSSを用いた締固め回数管理

ただし、土質が頻繁に変わりその都度試験施工を行うことが非効率である等、施工規定による管理そのものがなじまない場合は、適用しなくてもよい。

⑤ 3次元データの納品

1-3④による3次元施工管理データを、工事完成図書として電子納品する。

《表-1. ICT活用工事と適用工種(その1)》

段階	技術名	対象作業	建設機械	適用		監督・検査	備考
				新設	修繕	施工管理	
3次元起工測量 /3次元出来形管理 等施工管理	空中写真測量(無人航空機)を用いた起工測量/出来形管理技術(土工)	測量 出来形計測 出来形管理	-	○	○	①、②、⑤ ⑥、⑦	土工
	地上レーザースキャナーを用いた起工測量/出来形管理技術(土工)	測量 出来形計測 出来形管理	-	○	○	①、③、⑧	土工
	TS等光波方式を用いた起工測量/出来形管理技術(土工)	測量 出来形計測 出来形管理	-	○	○	①、⑥	土工 河床等掘削
	TS(ノンプリズム方式)を用いた起工測量/出来形管理技術(土工)	測量 出来形計測 出来形管理	-	○	○	①、⑦	土工
	RTK-GNSSを用いた起工測量/出来形管理技術(土工)	測量 出来形計測 出来形管理	-	○	○	①、⑧	土工
	無人航空機搭載型レーザースキャナーを用いた起工測量/出来形管理技術(土工)	測量 出来形計測 出来形管理	-	○	○	①、④、⑤ ⑥	土工
	地上移動体搭載型レーザースキャナーを用いた起工測量/出来形管理技術(土工)	測量 出来形計測 出来形管理	-	○	○	①、⑤	土工
	音響測深機器を用いた起工測量	測量	-	○	○	⑩、⑪	河床等掘削
	施工履歴データを用いた出来形管理技術	出来形計測 出来形管理	ICT 建設機械	○	○	①、⑨、⑩ ⑫、⑬、⑭ ⑮、⑯	土工 河床等掘削 地盤改良工
	TS等光波方式を用いた起工測量/出来形管理技術(舗装工事編)	出来形計測	-	○	○	⑬、⑭	付帯構造物設置工
	TS等光波方式を用いた起工測量/出来形管理技術(護岸工事編)	出来形計測	-	○	○	⑮、⑯	護岸工
	3次元計測技術を用いた出来形計測	出来形計測	-	○	○	⑳	土工
	地上写真測量を用いた出来形管理	出来形計測	-	○	○	⑮、㉑、㉒	法面工 護岸工
ICT建設機械 による施工	3次元マシンコントロール技術 3次元マシンガイダンス技術	まきだし 敷き均し 掘削 整形 床掘 地盤改良	ICT 建設機械	○	○	-	

《表-1. ICT**施工技術**と適用工種(その1)》

段階	技術名	対象作業	建設機械	適用		監督・検査	備考
				新設	修繕	施工管理	
3次元起工測量 /3次元出来形管理 等施工管理	空中写真測量(無人航空機)を用いた起工測量/出来形管理技術(土工)	測量 出来形計測 出来形管理	-	○	○	①、②、⑤ ⑥、⑦	土工
	地上レーザースキャナーを用いた起工測量/出来形管理技術(土工)	測量 出来形計測 出来形管理	-	○	○	①、③、⑧	土工
	TS等光波方式を用いた起工測量/出来形管理技術(土工)	測量 出来形計測 出来形管理	-	○	○	①、⑥	土工 河床等掘削
	TS(ノンプリズム方式)を用いた起工測量/出来形管理技術(土工)	測量 出来形計測 出来形管理	-	○	○	①、⑦	土工
	RTK-GNSSを用いた起工測量/出来形管理技術(土工)	測量 出来形計測 出来形管理	-	○	○	①、⑧	土工
	無人航空機搭載型レーザースキャナーを用いた起工測量/出来形管理技術(土工)	測量 出来形計測 出来形管理	-	○	○	①、④、⑤ ⑥	土工
	地上移動体搭載型レーザースキャナーを用いた起工測量/出来形管理技術(土工)	測量 出来形計測 出来形管理	-	○	○	①、⑤	土工
	音響測深機器を用いた起工測量	測量	-	○	○	⑩、⑪	河床等掘削
	施工履歴データを用いた出来形管理技術	出来形計測 出来形管理	ICT 建設機械	○	○	①、⑨、⑩ ⑫、⑬、⑭ ⑮、⑯	土工 河床等掘削 地盤改良工
	TS等光波方式を用いた起工測量/出来形管理技術(舗装工事編)	出来形計測	-	○	○	⑬、⑭	付帯構造物設置工
	TS等光波方式を用いた起工測量/出来形管理技術(護岸工事編)	出来形計測	-	○	○	⑮、⑯	護岸工
	3次元計測技術を用いた出来形計測	出来形計測	-	○	○	⑳	土工
	地上写真測量を用いた出来形管理	出来形計測	-	○	○	⑮、㉑、㉒	法面工 護岸工
モバイル端末を用いた出来形管理	出来形計測	-	○	○	㉓	土工(小規模)	
ICT建設機械 による施工	3次元マシンコントロール技術 3次元マシンガイダンス技術	まきだし 敷き均し 掘削 整形 床掘 地盤改良	ICT 建設機械	○	○	-	
3次元出来形管理等の 施工管理	TS・GNSSによる縮図管理技術	縮図回数管理	ICT 建設機械	○	○	㉔、㉕	土工

【凡例】○：適用可能 -：適用外

《表－1. ICT活用工事と適用工種（その2）》

【関連要領等一覧】	①	3次元計測技術を用いた出来形管理要領（案）土工編
	②	空中写真測量（無人航空機）を用いた出来形管理の監督・検査要領（土工編）（案）
	③	地上型レーザースキャナーを用いた出来形管理の監督・検査要領（土工編）（案）
	④	無人航空機搭載型レーザースキャナーを用いた出来形管理の監督・検査要領（土工編）（案）
	⑤	地上移動体搭載型レーザースキャナーを用いた出来形管理の監督・検査要領（土工編）（案）
	⑥	TS等光波方式を用いた出来形管理の監督・検査要領（土工編）（案）
	⑦	TS（ノンプリ）を用いた出来形管理の監督・検査要領（土工編）（案）
	⑧	RTK-GNSSを用いた出来形管理の監督・検査要領（土工編）（案）
	⑨	施工履歴データを用いた出来形管理の監督・検査要領（土工編）（案）
	⑩	3次元計測技術を用いた出来形管理要領（案）河川浚渫工編
	⑪	音響測深機器を用いた出来形管理の監督・検査要領（河川浚渫編）（案）
	⑫	施工履歴データを用いた出来形管理の監督・検査要領（河川浚渫編）（案）
	⑬	3次元計測技術を用いた出来形管理要領（案）舗装工編
	⑭	TS等光波方式を用いた出来形管理の監督・検査要領（舗装工事編）（案）
	⑮	3次元計測技術を用いた出来形管理要領（案）護岸工編
	⑯	TS等光波方式を用いた出来形管理の監督・検査要領（護岸工事編）（案）
	⑰	3次元計測技術を用いた出来形管理要領（案）表層安定処理等・固結工（中層混合処理）編
	⑱	施工履歴データを用いた出来形管理の監督・検査要領（表層安定処理等・中層地盤改良工事編）（案）
	⑲	3次元計測技術を用いた出来形管理要領（案）固結工（スラリー攪拌工）編
	⑳	施工履歴データを用いた出来形管理の監督・検査要領（固結工（スラリー攪拌工）編）（案）
	㉑	3次元計測技術を用いた出来形管理要領（案）法面工編
	㉒	3次元計測技術を用いた出来形計測の監督・検査要領（案）
	㉓	TS・GNSSを用いた盛土の締固め管理要領
	㉔	TS・GNSSを用いた盛土の締固め管理の監督・検査要領
	㉕	地上写真測量を用いた出来形管理の監督・検査要領（土工編）（案）
	㉖	無人飛行機の飛行に関する許可・承認の審査要領
	㉗	公共測量におけるUAVの使用に関する安全基準－国土地理院
	㉘	UAVを用いた公共測量マニュアル（案）－国土地理院
	㉙	地上レーザースキャナーを用いた公共測量マニュアル（案）－国土地理院

【凡例】○：適用可能 -：適用外

1-4 ICT活用工事の対象工事

ICT活用工事の対象工事（発注工種）は「一般土木工事」、「アスファルト舗装工事」、「セメント・コンクリート舗装工事」、「法面処理工事」、及び「維持修繕工事」を原則とし、下記（1）（2）に該当する工事とする。

《表－1. ICT**施工技術**と適用工種（その2）》

【関連要領等一覧】	①	3次元計測技術を用いた出来形管理要領（案）土工編
	②	空中写真測量（無人航空機）を用いた出来形管理の監督・検査要領（土工編）（案）
	③	地上型レーザースキャナーを用いた出来形管理の監督・検査要領（土工編）（案）
	④	無人航空機搭載型レーザースキャナーを用いた出来形管理の監督・検査要領（土工編）（案）
	⑤	地上移動体搭載型レーザースキャナーを用いた出来形管理の監督・検査要領（土工編）（案）
	⑥	TS等光波方式を用いた出来形管理の監督・検査要領（土工編）（案）
	⑦	TS（ノンプリ）を用いた出来形管理の監督・検査要領（土工編）（案）
	⑧	RTK-GNSSを用いた出来形管理の監督・検査要領（土工編）（案）
	⑨	施工履歴データを用いた出来形管理の監督・検査要領（土工編）（案）
	⑩	3次元計測技術を用いた出来形管理要領（案）河川浚渫工編
	⑪	音響測深機器を用いた出来形の監督・検査要領（河川浚渫編）（案）
	⑫	施工履歴データを用いた出来形管理の監督・検査要領（河川浚渫編）（案）
	⑬	3次元計測技術を用いた出来形管理要領（案）舗装工編
	⑭	TS等光波方式を用いた出来形管理の監督・検査要領（舗装工事編）（案）
	⑮	3次元計測技術を用いた出来形管理要領（案）護岸工編
	⑯	TS等光波方式を用いた出来形管理の監督・検査要領（護岸工事編）（案）
	⑰	3次元計測技術を用いた出来形管理要領（案）表層安定処理等・固結工（中層混合処理）編
	⑱	施工履歴データを用いた出来形管理の監督・検査要領（表層安定処理等・中層地盤改良工事編）（案）
	⑲	3次元計測技術を用いた出来形管理要領（案）固結工（スラリー攪拌工）編
	⑳	施工履歴データを用いた出来形管理の監督・検査要領（固結工（スラリー攪拌工）編）（案）
	㉑	3次元計測技術を用いた出来形管理要領（案）法面工編
	㉒	3次元計測技術を用いた出来形計測の監督・検査要領（案）
	㉓	TS・GNSSを用いた盛土の締固め管理要領
	㉔	TS・GNSSを用いた盛土の締固め管理の監督・検査要領
	㉕	地上写真測量を用いた出来形管理の監督・検査要領（土工編）（案）
	㉖	無人飛行機の飛行に関する許可・承認の審査要領
	㉗	公共測量におけるUAVの使用に関する安全基準－国土地理院
	㉘	UAVを用いた公共測量マニュアル（案）－国土地理院
	㉙	地上レーザースキャナーを用いた公共測量マニュアル（案）－国土地理院
	㉚	モバイル端末を用いた3次元計測技術（多点計測技術）

1-4 ICT活用工事の対象工事

ICT活用工事の対象工事（発注工種）は「一般土木工事」、「アスファルト舗装工事」、「セメント・コンクリート舗装工事」、「法面処理工事」、及び「維持修繕工事」を原則とし、下記（1）～（3）に該当する工事とする。

(1) 対象工種

ICT活用工事の対象は、工事工種体系ツリーにおける下記の工種とする。

1) 河川土工、海岸土工、砂防土工

- ・掘削工（河床等掘削含む）
- ・盛土工
- ・法面整形工

2) 道路土工

- ・掘削工
- ・路体盛土工
- ・路床盛土工
- ・法面整形工

(2) 適用対象外

従来施工において、土工の土木工事施工管理基準（出来形管理基準及び規格値）を適用しない工事は適用対象外とする。

2. ICT活用工事の実施方法

2-1 発注方式

ICT活用工事の発注は、下記の(1)～(3)によるものとするが、工事内容及び地域におけるICT施工機器の普及状況等を勘案し決定する。

(1) 発注者指定型

予定価格（消費税を含む）が3億円以上、又は6千万円以上かつ土工数量が10,000m³以上を目安として、発注者が設定した対象工事に適用する。

(2) 施工者希望Ⅰ型

予定価格（消費税を含む）が3億円未満かつ土工数量が5,000m³以上10,000m³未満、又は6千万円未満かつ土工数量が10,000m³以上を目安として、発注者が設定した対象工事に適用する。

(3) 施工者希望Ⅱ型

予定価格（消費税を含む）が3億円未満かつ土工数量が5,000m³未満を目安として、発注者が設定した対象工事に適用する。

なお、本発注方式は、ICT活用工事（施工者希望Ⅱ型）のうち、施工プロセスの「①3次元起工測量」、「③ICT建設機械による施工」段階については、発注者へ協議の際に、受注者の希望により実施を選択することが出来、ICT施工技術を部分的に活用する工事を「簡易型ICT活用工事」として対象工事とする。

※「そのほか」

ICT活用工事として発注していない工事において、受注者からの希望があった場合は、ICT

(1) 対象工種

ICT活用工事の対象は、工事工種体系ツリーにおける下記の工種とする。

1) 河川土工、海岸土工、砂防土工

- ・掘削工（河床等掘削含む）
- ・盛土工
- ・法面整形工

2) 道路土工

- ・掘削工
- ・路体盛土工
- ・路床盛土工
- ・法面整形工

(2) 適用対象外

従来施工において、土工の土木工事施工管理基準（出来形管理基準及び規格値）を適用しない工事は適用対象外とする。

(3) 対象規模

ICT活用工事（土工）の対象規模は、1-4(1)対象工種を条件とし、数量は「2-1 発注方式」に記載のとおりとする。

2. ICT活用工事の実施方法

2-1 発注方式

ICT活用工事の発注は、下記の(1)～(2)によるものとするが、工事内容及び地域におけるICT施工機器の普及状況等を勘案し決定する。

(1) 発注者指定型

予定価格（消費税を含む）が3億円以上かつ土工数量が1,000m³以上、又は3億円未満かつ土工数量が5,000m³以上を目安として、発注者が設定した対象工事に適用する。

~~(2) 施工者希望Ⅰ型~~

~~予定価格（消費税を含む）が3億円未満かつ土工数量が5,000m³以上10,000m³未満、又は6千万円未満かつ土工数量が10,000m³以上を目安として、発注者が設定した対象工事に適用する。~~

(2) 施工者希望Ⅱ型（施工者希望Ⅱ型）

予定価格（消費税を含む）が3億円未満かつ土工数量が1,000m³以上5,000m³未満を目安として、発注者が設定した対象工事に適用する。

なお、本発注方式は、ICT活用工事（施工者希望Ⅱ型）のうち、施工プロセスの「①3次元起工測量」、「③ICT建設機械による施工」段階については、監督職員へ協議の際に、受注者の希望により実施を選択することが出来、ICT施工技術を部分的に活用する工事を「簡易型ICT活用工事」として対象工事とする。

※「そのほか」

ICT活用工事として発注していない工事において、受注者からの希望があった場合は、ICT

活用工事として事後設定できるものとし、ICT活用工事設定した後は、施工者希望Ⅱ型と同様の取り扱いとする。

2-2 発注における入札公告等

入札公告、入札説明書、特記仕様書等の記載例については、以下のとおりとする。
なお、記載例にないものについては、別途作成するものとする。

(1) 発注者指定型

【入札公告】記載例

(記載例)

【メモ：土工を含む一般土木工事の場合は、(番号)を追記】

『1 工事概要』に以下を追記する。

(番号)本工事は、国土交通省が提唱するi-Constructionに基づき、ICTの全面的活用を図るため、起工測量、設計図書の照査、施工、出来形管理、検査及び工事完成図や施工管理の記録及び関係書類について3次元データを活用するICT活用工事である。

【入札説明書】記載例

(記載例)

【メモ：土工を含む一般土木工事の場合は、(番号)工事の実施形態に下記を追記】

『(番号) 工事概要』に以下を追記する。

(番号)工事の実施形態

(番号)本工事は、国土交通省が提唱するi-Constructionに基づき、ICTの全面的活用を図るため、起工測量、設計図書の照査、施工、出来形管理、検査及び工事完成図や施工管理の記録及び関係書類について3次元データを活用するICT活用工事である。

本工事におけるICT活用施工は、河川土工、海岸土工、砂防土工、道路土工において、①に示すICT建設機械を用いた施工を行い、ICTを用いた3次元出来形管理等の施工管理を実施し、それらで得られた3次元データを納品するものとし、詳細については特記仕様書によるものとする。但し、砂防工事など施工現場の環境条件により、①ICT建設機械による施工が困難となる場合は従来型建設機械による施工を実施してもICT活用工事とする。

なお、受注者からの提案によるICTの活用にかかる費用(地盤改良工、付帯構造物設置工、法面工及び作業土工(床掘))については、設計変更の対象とし詳細については特記仕様書によるものとする

① ICT建設機械

- ・3次元MCまたは3次元MG建設機械

なお、MCとは「マシンコントロール」、MGとは「マシンガイダンス」の略称である。

『(番号) 総合評価に関する事項』に以下を記載

活用工事として事後設定できるものとし、ICT活用工事設定した後は、施工者希望Ⅱ型と同様の取り扱いとする。

2-2 発注における入札公告等

入札公告、入札説明書、特記仕様書等の記載例については、以下のとおりとする。
なお、記載例にないものについては、別途作成するものとする。

(1) 発注者指定型

【入札公告】記載例

(記載例)

【メモ：土工を含む一般土木工事の場合は、(番号)を追記】

『1 工事概要』に以下を追記する。

(番号)本工事は、国土交通省が提唱するi-Constructionに基づき、ICTの全面的活用を図るため、起工測量、設計図書の照査、施工、出来形管理、検査及び工事完成図や施工管理の記録及び関係書類について3次元データを活用するICT活用工事である。

【入札説明書】記載例

(記載例)

【メモ：土工を含む一般土木工事の場合は、(番号)工事の実施形態に下記を追記】

『(番号) 工事概要』に以下を追記する。

(番号)工事の実施形態

(番号)本工事は、国土交通省が提唱するi-Constructionに基づき、ICTの全面的活用を図るため、起工測量、設計図書の照査、施工、出来形管理、検査及び工事完成図や施工管理の記録及び関係書類について3次元データを活用するICT活用工事である。

本工事におけるICT活用施工は、河川土工、海岸土工、砂防土工、道路土工において、**下記**に示すICT建設機械を用いた施工を行い、ICTを用いた3次元出来形管理等の施工管理を実施し、それらで得られた3次元データを納品するものとし、詳細については特記仕様書によるものとする。但し、砂防工事など施工現場の環境条件により、**下記に示す**ICT建設機械による施工が困難となる場合は従来型建設機械による施工を実施してもICT活用工事とする。

なお、受注者からの提案によるICTの活用にかかる費用(地盤改良工、付帯構造物設置工、法面工及び作業土工(床掘))については、設計変更の対象とし詳細については特記仕様書によるものとする

・ICT建設機械

- 1) 3次元MCまたは3次元MG建設機械

なお、MCとは「マシンコントロール」、MGとは「マシンガイダンス」の略称である。

『(番号) 総合評価に関する事項』に以下を記載

(番号) ICT活用施工に掛かる技術の活用について、本工事では総合評価落札方式における「技術提案(施工計画等)」での評価対象外とするため、記載しないこと。
但し、ICT活用施工に掛かる技術を応用(別の技術を組み合わせて効果を高める、または別の効果を発現する等を含む)した技術提案については、その応用部分(付加的内容)についてのみ評価対象とする。※
※「技術提案書(施工計画等)」を求める場合に記載する。
※「技術提案書(施工計画等)」は、求める書式名称に随時修正すること。

【特記仕様書】記載例

(記載例)

第〇〇条 ICT活用工事について

1. ICT活用工事

本工事は、国土交通省が提唱するi-Constructionに基づき、ICTの全面的活用を図るため、起工測量、設計図書の照査、施工、出来形管理、検査及び工事完成図や施工管理の記録及び関係書類について3次元データを活用するICT活用工事である。

2. 定義

(1) i-Constructionとは、ICTの全面的な活用、規格の標準化、施工時期の平準化等の施策を建設現場に導入することによって、建設現場のプロセス全体の最適化を図る取り組みであり、その実現に向けてICTを活用した工事(ICT活用工事)を実施するものとする。

(2) ICT活用工事とは、施工プロセスの下記段階において、ICTを全面的に活用する工事である。また、次の①～⑤の全ての段階でICT施工技術を活用することをICT活用工事という。また「ICT土工」という略称を用いる。

対象は、土工を含む工事とする。

- ① 3次元起工測量
- ② 3次元設計データ作成
- ③ ICT建設機械による施工
- ④ 3次元出来形管理等の施工管理
- ⑤ 3次元データの納品

3. 受注者は、特記仕様書に指定された土工以外、地盤改良工、付帯構造物設置工、法面工及び作業土工(床掘)にICT活用施工を行う希望がある場合、契約後、施工計画書の提出(施工数量や現場条件の変更による、変更施工計画書の提出を含む)までに発注者へ提案・協議を行い、協議が整った場合に下記4～9によりICT活用施工を行うことができる。

4. 原則、本工事においては上記①～⑤の全ての段階でICT施工技術を活用することとし、土工について施工範囲の全てで適用するが、具体的な工事内容及び数量・対象範囲を明示し、監督職員と協議するものとする。なお、土工以外の工種に関するICT活用を提案・協議した場合は、土工と共に実施内容等について施工計画書に記載するものとする。

5. ICTを用い、以下の施工を実施する。

① 3次元起工測量

受注者は、3次元測量データを取得するため、下記1)～8)から選択(複数以上可)して測量を行うものとする。

(番号) ICT活用施工に掛かる技術の活用について、本工事では総合評価落札方式における「技術提案(施工計画等)」での評価対象外とするため、記載しないこと。
但し、ICT活用施工に掛かる技術を応用(別の技術を組み合わせて効果を高める、または別の効果を発現する等を含む)した技術提案については、その応用部分(付加的内容)についてのみ評価対象とする。※
※「技術提案書(施工計画等)」を求める場合に記載する。
※「技術提案書(施工計画等)」は、求める書式名称に随時修正すること。

【特記仕様書】記載例

(記載例)

第〇〇条 ICT活用工事について

1. ICT活用工事

本工事は、国土交通省が提唱するi-Constructionに基づき、ICTの全面的活用を図るため、起工測量、設計図書の照査、施工、出来形管理、検査及び工事完成図や施工管理の記録及び関係書類について3次元データを活用するICT活用工事である。

2. 定義

(1) i-Constructionとは、ICTの全面的な活用、規格の標準化、施工時期の平準化等の施策を建設現場に導入することによって、建設現場のプロセス全体の最適化を図る取り組みであり、その実現に向けてICTを活用した工事(ICT活用工事)を実施するものとする。

(2) ICT活用工事とは、施工プロセスの下記段階において、ICTを全面的に活用する工事である。また、次の①～⑤の全ての段階でICT施工技術を活用することをICT活用工事という。また「ICT土工」という略称を用いる。

対象は、土工を含む工事とする。

- ① 3次元起工測量
- ② 3次元設計データ作成
- ③ ICT建設機械による施工
- ④ 3次元出来形管理等の施工管理
- ⑤ 3次元データの納品

3. 受注者は、特記仕様書に指定された土工以外、地盤改良工、付帯構造物設置工、法面工及び作業土工(床掘)にICT活用施工を行う希望がある場合、契約後、施工計画書の提出(施工数量や現場条件の変更による、変更施工計画書の提出を含む)までに監督職員へ提案・協議を行い、協議が整った場合に下記4～9によりICT活用施工を行うことができる。

4. 原則、本工事においては上記①～⑤の全ての段階でICT施工技術を活用することとし、土工について施工範囲の全てで適用するが、具体的な工事内容及び数量・対象範囲を明示し、監督職員と協議するものとする。なお、土工以外の工種に関するICT活用を提案・協議した場合は、土工と共に実施内容等について施工計画書に記載するものとする。

5. ICTを用い、以下の施工を実施する。

① 3次元起工測量

受注者は、3次元測量データを取得するため、下記1)～8)から選択(複数以上可)して測量を行うものとする。

起工測量にあたっては、標準的に面計測を実施するものとするが、前工事での3次元納品データが活用できる場合においては、管理断面及び変化点の計測による測量が選択できるものとし、ICT活用とする。なお、監督職員と協議する。

- 1) 空中写真測量（無人航空機）を用いた起工測量
- 2) 地上型レーザースキャナーを用いた起工測量
- 3) TS等光波方式を用いた起工測量
- 4) TS（ノンプリズム方式）を用いた起工測量
- 5) RTK-GNSSを用いた起工測量
- 6) 無人航空機搭載型レーザースキャナーを用いた起工測量
- 7) 地上移動体搭載型レーザースキャナーを用いた起工測量
- 8) その他の3次元計測技術を用いた起工測量

② 3次元設計データ作成

受注者は、設計図書や5.①で得られたデータを用いて、3次元出来形管理を行うための3次元設計データを作成する。

③ ICT建設機械による施工

5.②で作成した3次元設計データを用い、下記に示すICT建設機械により、施工を実施する。位置・標高をリアルタイムに取得するに当たっては、国土地理院の電子基準点のほか、国土地理院に登録された民間等電子基準点を活用することができる。

なお、位置情報サービス事業者が提供する位置情報サービスの利用においては、当該サービスが国家座標に準拠し、かつ、作業規程の準則（平成20年国土交通省告示第413号）付録1測量機器検定基準2-6の性能における検定基準を満たすこと。

1) 3次元MCまたは3次元MG建設機械

建設機械の作業装置の位置・標高をリアルタイムに取得し、施工用データとの差分に基づき建設機械の作業装置を自動制御する3次元マシンコントロール技術または、建設機械の作業装置の位置・標高をリアルタイムに取得し、施工用データとの差分を表示し、建設機械の作業装置を誘導する3次元マシンガイダンス技術を用いて、河川・海岸・砂防・道路土工の敷均し、掘削、法面整形を実施する。

但し、砂防工事など施工現場の環境条件により、③ICT建設機械による施工が困難となる場合は従来型建設機械による施工を実施してよいものとするが、丁張設置等には積極的に3次元設計データ等を活用するものとし、監督職員と協議する。

【メモ地盤改良工を含む工事の場合以下を追記】

受注者からの提案により地盤改良工においてICT施工技術を活用する場合、下記に示すICT建設機械により実施する。

2) 3次元MCまたは3次元MG建設機械（地盤改良用）

建設機械の作業装置の位置・標高をリアルタイムに取得し、施工用データとの差分に基づき建設機械の作業装置を自動制御する3次元マシンコントロール技術または、建設機械の作業装置の位置・標高をリアルタイムに取得し、施工用データとの差分を表示し、建設機械の作業装置を誘導する3次元マシンガイダンス技術を用いて、地盤改良を実施する。

起工測量にあたっては、標準的に面計測を実施するものとするが、前工事での3次元納品データが活用できる場合においては、管理断面及び変化点の計測による測量が選択できるものとし、ICT活用工事とする。なお、監督職員と協議する。

- 1) 空中写真測量（無人航空機）を用いた起工測量
- 2) 地上型レーザースキャナーを用いた起工測量
- 3) 無人航空機搭載型レーザースキャナーを用いた起工測量
- 4) 地上移動体搭載型レーザースキャナーを用いた起工測量
- 5) TS等光波方式を用いた起工測量
- 6) TS（ノンプリズム方式）を用いた起工測量
- 7) RTK-GNSSを用いた起工測量
- 8) その他の3次元計測技術を用いた起工測量

② 3次元設計データ作成

受注者は、設計図書や5.①で得られたデータを用いて、3次元出来形管理を行うための3次元設計データを作成する。

③ ICT建設機械による施工

5.②で作成した3次元設計データを用い、下記に示すICT建設機械により、施工を実施する。位置・標高をリアルタイムに取得するに当たっては、国土地理院の電子基準点のほか、国土地理院に登録された民間等電子基準点を活用することができる。

なお、位置情報サービス事業者が提供する位置情報サービスの利用においては、当該サービスが国家座標に準拠し、かつ、作業規程の準則（令和5年3月31日 国土交通省告示第250号）付録1測量機器検定基準2-6の性能における検定基準を満たすこと。

1) 3次元MCまたは3次元MG建設機械

建設機械の作業装置の位置・標高をリアルタイムに取得し、施工用データとの差分に基づき建設機械の作業装置を自動制御する3次元マシンコントロール技術または、建設機械の作業装置の位置・標高をリアルタイムに取得し、施工用データとの差分を表示し、建設機械の作業装置を誘導する3次元マシンガイダンス技術を用いて、河川・海岸・砂防・道路土工の敷均し、掘削、法面整形を実施する。

但し、砂防工事など施工現場の環境条件により、③ICT建設機械による施工が困難となる場合は従来型建設機械による施工を実施してよいものとするが、丁張設置等には積極的に3次元設計データ等を活用するものとし、監督職員と協議する。

【メモ地盤改良工を含む工事の場合以下を追記】

受注者からの提案により地盤改良工においてICT施工技術を活用する場合、下記に示すICT建設機械により実施する。

2) 3次元MCまたは3次元MG建設機械（地盤改良用）

建設機械の作業装置の位置・標高をリアルタイムに取得し、施工用データとの差分に基づき建設機械の作業装置を自動制御する3次元マシンコントロール技術または、建設機械の作業装置の位置・標高をリアルタイムに取得し、施工用データとの差分を表示し、建設機械の作業装置を誘導する3次元マシンガイダンス技術を用いて、地盤改良を実施する。

<p>④ 3次元出来形管理等の施工管理</p> <p>5. ③による工事の施工管理において、下記1)～10)から選択(複数以上可)して、出来形管理を、また11)を用いた品質管理を行うものとする。</p> <p>出来形管理にあたっては、標準的に面管理を実施するものとするが、出来形管理のタイミングが複数回にわたることにより一度の計測面積が限定される等、面管理が非効率になる場合は、監督職員との協議の上、1)～10)を適用することなく、管理断面による出来形管理を行ってもよい。また、降雪・積雪によって面管理が実施できない場合においても、管理断面及び変化点の計測による出来形管理が選択できるものとする。ただし、完成検査直前の工事竣工段階の地形について面管理に準ずる出来形計測を行い、⑤によって納品するものとする。</p> <p>※降雪・積雪等による工期内の計測が困難な場合は除外する。</p> <p>【メモ地盤改良工を含む工事の場合番号を修正】</p> <p>下記1)～11)から選択(複数以上可)して、出来形管理を、また12)を用いた品質管理を行うものとする。</p> <ol style="list-style-type: none"> 1) 空中写真測量(無人航空機)を用いた出来形管理 2) 地上型レーザースキャナーを用いた出来形管理 3) TS等光波方式を用いた出来形管理 4) TS(ノンプリズム方式)を用いた出来形管理 5) RTK-GNSSを用いた出来形管理 6) 無人航空機搭載型レーザースキャナーを用いた出来形管理 7) 地上移動体搭載型レーザースキャナーを用いた出来形管理 8) 施工履歴データを用いた出来形管理(土工) 9) 施工履歴データを用いた出来形管理(河床等掘削) 10) 地上写真測量を用いた出来形管理 11) その他の3次元計測技術を用いた出来形管理 <p>【メモ地盤改良工を含む工事の場合以下を追記】</p> <p>12) 施工履歴データを用いた出来形管理(地盤改良工)※</p> <p>※受注者からの提案により地盤改良工においてICT施工技術を活用する場合、受注者は地盤改良の出来形管理について施工履歴データにより行うこととするが、改良土を盛立てるなど履歴データによる管理が非効率となる部分について監督職員との協議の上で他の計測技術による出来形管理を行っても良い。ただし改良範囲の施工履歴データは⑤によって納品するものとする。</p> <p>13) TS・GNSSを用いた締固め回数管理</p> <p>【メモ地盤改良工を含む工事の場合番号を修正】</p> <p>14) TS・GNSSを用いた締固め回数管理</p> <p>受注者は、河川・海岸・砂防・道路土工の品質管理(締固め度)について、「TS・GNSSを用いた盛土の締固め管理要領」により実施する。砂置換法又はRI計法との併用による二重管理は実施しないものとする。</p> <p>なお、本施工着手前及び盛土材料の土質が変わると、また、路体と路床のように品質管理基準が異なる場合に試験施工を行い、本施工で採用する締固め回数を設定すること。</p>		<p>④ 3次元出来形管理等の施工管理</p> <p>5. ③による工事の施工管理において、下記1)～11)から選択(複数以上可)して、出来形管理を、また12)を用いた品質管理を行うものとする。</p> <p>出来形管理にあたっては、標準的に面管理を実施するものとするが、出来形管理のタイミングが複数回にわたることにより一度の計測面積が限定される等、面管理が非効率になる場合は、監督職員との協議の上、1)～11)を適用することなく、管理断面による出来形管理を行ってもよい。また、降雪・積雪によって面管理が実施できない場合においても、管理断面及び変化点の計測による出来形管理が選択できるものとする。ただし、完成検査直前の工事竣工段階の地形について面管理による出来形計測を行い、⑤によって納品するものとする。</p> <p>※降雪・積雪等による工期内の計測が困難な場合は除外する。</p> <p>【メモ地盤改良工を含む工事の場合番号を修正】</p> <p>下記1)～12)から選択(複数以上可)して、出来形管理を、また13)を用いた品質管理を行うものとする。</p> <ol style="list-style-type: none"> 1) 空中写真測量(無人航空機)を用いた出来形管理 2) 地上型レーザースキャナーを用いた出来形管理 3) 無人航空機搭載型レーザースキャナーを用いた出来形管理 4) 地上移動体搭載型レーザースキャナーを用いた出来形管理 5) TS等光波方式を用いた出来形管理 6) TS(ノンプリズム方式)を用いた出来形管理 7) RTK-GNSSを用いた出来形管理 8) 施工履歴データを用いた出来形管理(土工) 9) 施工履歴データを用いた出来形管理(河床等掘削) 10) 地上写真測量を用いた出来形管理 11) その他の3次元計測技術を用いた出来形管理 <p>【メモ地盤改良工を含む工事の場合以下を追記】</p> <p>12) 施工履歴データを用いた出来形管理(地盤改良工)※</p> <p>※受注者からの提案により地盤改良工においてICT施工技術を活用する場合、受注者は地盤改良の出来形管理について施工履歴データにより行うこととするが、改良土を盛立てるなど履歴データによる管理が非効率となる部分について監督職員との協議の上で他の計測技術による出来形管理を行っても良い。ただし改良範囲の施工履歴データは⑤によって納品するものとする。</p> <p>12) TS・GNSSを用いた締固め回数管理</p> <p>【メモ地盤改良工を含む工事の場合番号を修正】</p> <p>13) TS・GNSSを用いた締固め回数管理</p> <p>受注者は、河川・海岸・砂防・道路土工の品質管理(締固め度)について、「TS・GNSSを用いた盛土の締固め管理要領」により実施する。砂置換法又はRI計法との併用による二重管理は実施しないものとする。</p> <p>なお、本施工着手前及び盛土材料の土質が変わると、また、路体と路床のように品質管理基準が異なる場合に試験施工を行い、本施工で採用する締固め回数を設定すること。</p>
---	--	--

土質が頻繁に変わりその都度試験施工を行うことが非効率である等、施工規定による管理そのものがなじまない場合は、監督職員と協議の上、TS・GNSSを用いた締固め回数管理を適用しなくてもよいものとする。

⑤ 3次元データの納品

5. ④により確認された3次元施工管理データを、工事完成図書として電子納品する。

6. 上記5. ①～⑤の施工を実施するために使用するICT機器類は、受注者が調達すること。また、施工に必要な施工用データは、受注者が作成するものとする。使用するアプリケーション・ソフト、ファイル形式については、事前に監督職員と協議するものとする。

発注者は、3次元設計データの作成に必要な詳細設計において作成したCADデータを受注者に貸与する。また、ICT活用施工を実施する上で有効と考えられる詳細設計等において作成した成果品と関連工事の完成図書は、施工区間の前後を含め必要な範囲を積極的に受注者に貸与するものとする。

7. 上記4. ①～⑤で使用するICT機器に入力した3次元設計データを監督職員に提出すること。

8. 土木工事施工管理基準（案）に基づく出来形管理が行われていない箇所で、出来形測量により形状が計測出来る場合は、出来形数量は出来形測量に基づき算出した結果とする。

9. 受注者は、当該技術の施工にあたり、活用効果等に関する調査を行うものとし、調査の実施及び調査票については別途指示するものとする。

10. 本特記仕様書に疑義を生じた場合または記載のない事項については、監督職員と協議するものとする。

第〇〇条 ICT活用工事における適用（用語の定義）について

1. 図面

図面とは、入札に際して発注者が示した設計図、発注者から変更または追加された設計図、工事完成図、3次元モデルを復元可能なデータ（以下「3次元データ」という。）等をいう。

なお、設計図書に基づき監督職員が受注者に指示した図面及び受注者が提出し、監督職員が書面により承諾した図面を含むものとする。

第〇〇条 ICT活用工事の費用について

1 ICT活用施工を実施する項目については、「ICT活用工事（土工）積算要領」【メモ砂防土工の場合は「ICT活用工事（砂防土工）積算要領」と記載】に基づき費用を計上しているが、「3次元起工測量・3次元設計データの作成費用」及び「3次元出来形管理・3次元データ納品の費用、外注経費等の費用」については、当初は計上していない。

3次元起工測量、3次元設計データの作成並びに3次元座標値を面的に取得する機器を用いた出来形管理及び3次元データ納品を行った場合は、受注者は発注者からの依頼に基づき、見積り書を提出するものとし、妥当性を確認した上で設計変更の対象とする。

受注者が、契約後施工計画書の提出（施工数量や現場条件の変更による、変更施工計画書の提出を含む）までに、土工以外の工種に関するICT活用について発注者へ提案・協議を行う。また、土工についてもICT活用に関する具体的な工事内容・数量及び対象範囲を明示し協議がなされ、それぞれの協議が整った場合、ICT活用施工の実施に関わる項目については、各段階を設計変更の対象とし、下記1）～9）により計上することとす

土質が頻繁に変わりその都度試験施工を行うことが非効率である等、施工規定による管理そのものがなじまない場合は、監督職員と協議の上、TS・GNSSを用いた締固め回数管理を適用しなくてもよいものとする。

⑤ 3次元データの納品

5. ④により確認された3次元施工管理データを、工事完成図書として電子納品する。

6. 上記5. ①～⑤の施工を実施するために使用するICT機器類は、受注者が調達すること。また、施工に必要な施工用データは、受注者が作成するものとする。使用するアプリケーション・ソフト、ファイル形式については、事前に監督職員と協議するものとする。

発注者は、3次元設計データの作成に必要な詳細設計において作成したCADデータを受注者に貸与する。また、ICT活用施工を実施する上で有効と考えられる詳細設計等において作成した成果品と関連工事の完成図書は、施工区間の前後を含め必要な範囲を積極的に受注者に貸与するものとする。

7. 上記5. ①～⑤で使用するICT機器に入力した3次元設計データを監督職員に提出すること。

8. 土木工事施工管理基準（案）に基づく出来形管理が行われていない箇所で、出来形測量により形状が計測出来る場合は、出来形数量は出来形測量に基づき算出した結果とする。

9. 受注者は、当該技術の施工にあたり、活用効果等に関する調査を行うものとし、調査の実施及び調査票については別途指示するものとする。

10. 本特記仕様書に疑義を生じた場合または記載のない事項については、監督職員と協議するものとする。

第〇〇条 ICT活用工事における適用（用語の定義）について

1. 図面

図面とは、入札に際して発注者が示した設計図、発注者から変更または追加された設計図、工事完成図、3次元モデルを復元可能なデータ（以下「3次元データ」という。）等をいう。

なお、設計図書に基づき監督職員が受注者に指示した図面及び受注者が提出し、監督職員が書面により承諾した図面を含むものとする。

第〇〇条 ICT活用工事の費用について

1 ICT活用施工を実施する項目については、「ICT活用工事（土工）積算要領」【メモ砂防土工の場合は「ICT活用工事（砂防土工）積算要領」と記載】に基づき費用を計上しているが、「3次元起工測量・3次元設計データの作成費用」及び「3次元出来形管理・3次元データ納品の費用、外注経費等の費用」については、当初は計上していない。

3次元起工測量、3次元設計データの作成並びに3次元座標値を面的に取得する機器を用いた出来形管理及び3次元データ納品を行った場合は、受注者は発注者からの依頼に基づき、見積り書を提出するものとし、妥当性を確認した上で設計変更の対象とする。

受注者が、契約後施工計画書の提出（施工数量や現場条件の変更による、変更施工計画書の提出を含む）までに、土工以外の工種に関するICT活用について監督職員へ提案・協議を行う。また、土工についてもICT活用に関する具体的な工事内容・数量及び対象範囲を明示し協議がなされ、それぞれの協議が整った場合、ICT活用施工の実施に関わる項目については、各段階を設計変更の対象とし、下記1）～11）により計上すること

る。

- 1) ICT活用工事（土工）積算要領
- 2) ICT活用工事（砂防土工）積算要領
- 3) ICT活用工事（河床等掘削）積算要領
- 4) ICT活用工事（作業土工（床堀））積算要領
- 5) ICT活用工事（付帯構造物設置工）積算要領
- 6) ICT活用工事（法面工）積算要領
- 7) ICT活用工事（地盤改良工（安定処理））積算要領
- 8) ICT活用工事（地盤改良工（中層混合処理））積算要領
- 9) ICT活用工事（地盤改良工（固結工（スラリー攪拌工）編））積算要領

2 施工合理化調査を実施する場合はこれに協力すること。

第〇〇条 ICT活用工事の活用効果等に関する調査

ICT活用施工を行った、全てのICT活用工事の施工者は、活用目的等の把握のための「ICT活用工事の活用効果等に関する調査」の対象工事であり、別途監督職員より指示される調査票に基づき実施するものとする。

施工者は、工事完了後直ちに調査票を監督職員へ提出・確認後、発注者が指示するメールアドレスまで調査票を電子メールにより提出すること。また調査票の聞き取り調査等を実施する場合はこれに協力するものとする。

(2) 施工者希望I型

【入札公告】記載例

(記載例)

【メモ：土工を含む一般土木工事の場合は、（番号）を追記】

『1 工事概要』に以下を追記する。

（番号）本工事は、国土交通省が提唱するi-Constructionに基づき、ICTの全面的活用を図るため、受注者の提案・協議により、起工測量、設計図書の照査、施工、出来形管理、検査及び工事完成図や施工管理の記録及び関係書類について3次元データを活用するICT活用工事の対象工事（施工者希望I型）である。

【入札説明書】記載例

(記載例)

【メモ：土工を含む一般土木工事の場合は、（番号）工事の実施形態に下記を追記】

『（番号） 工事概要』に以下を記載

とする。

- 1) ICT活用工事（土工）積算要領
- 2) ICT活用工事（砂防土工）積算要領
- 3) ICT活用工事（河床等掘削）積算要領
- 4) ICT活用工事（作業土工（床堀））積算要領
- 5) ICT活用工事（付帯構造物設置工）積算要領
- 6) ICT活用工事（法面工）積算要領
- 7) ICT活用工事（地盤改良工（安定処理））積算要領
- 8) ICT活用工事（地盤改良工（中層混合処理））積算要領
- 9) ICT活用工事（地盤改良工（固結工（スラリー攪拌工）編））積算要領
- 10) ICT活用工事（土工1,000m3未満）積算要領
- 11) ICT活用工事（小規模土工）積算要領

2 施工合理化調査を実施する場合はこれに協力すること。

第〇〇条 ICT活用工事の活用効果等に関する調査

ICT活用施工を行った、全てのICT活用工事の施工者は、活用目的等の把握のための「ICT活用工事の活用効果等に関する調査」の対象工事であり、別途監督職員より指示される調査票に基づき実施するものとする。

施工者は、工事完了後直ちに調査票を監督職員へ提出・確認後、発注者が指示するメールアドレスまで調査票を電子メールにより提出すること。また調査票の聞き取り調査等を実施する場合はこれに協力するものとする。

調査費用については当初は計上していないため、設計変更の対象とする。

削除

(番号) 工事の実施形態

(番号) 本工事は、国土交通省が提唱する i-Construction に基づき、ICTの全面的活用を図るため、受注者の提案・協議により、起工測量、設計図書の照査、施工、出来形管理、検査及び工事完成図や施工管理の記録及び関係書類について3次元データを活用するICT活用工事の対象工事（施工者希望I型）である。

ICTを全面的に活用するため、入札にあたり「ICT施工技術の活用（ICT活用工事）」（別記様式-1）を提出し、その内容がICT活用施工として適当と認められる場合、契約後施工計画書の提出までに発注者へ提案・協議し、協議が整った場合にICT活用施工を行う。

本工事におけるICT活用施工は、河川土工、海岸土工、砂防土工、道路土工において①に示すICT建設機械を用いた施工を行い、ICTを用いた3次元出来形管理等の施工管理を実施し、それらで得られた3次元データを納品することをいう。但し、砂防工事など施工現場の環境条件により、①ICT建設機械による施工が困難となる場合は従来型建設機械による施工を実施してよい。

なお、ICTの活用にかかる費用については、設計変更の対象とし、詳細については特記仕様書によるものとする。

① ICT建設機械

1) 3次元MCまたは3次元MG建設機械

なお、MCとは「マシンコントロール」、MGとは「マシンガイダンス」の略称である。

『(番号) 総合評価に関する事項』に以下を記載

(番号) 総合評価に関する事項

(番号) 評価の基準

(番号) 企業の技術力

評価項目

ICT活用工事（ICT施工技術の活用）

当該工事において、ICTを活用する計画である場合は、「ICT施工技術の活用（ICT活用工事）」（別記様式-1）を添付すること。

評価基準

評価点

・工事目的物である土工において①～⑤の全ての段階でICT施工技術を活用する場合

2点

・工事目的物である土工において①～⑤の一部または全ての段階でICT施工技術を活用しない場合

0点

※但し、以下についてはICT活用工事として評価して未履行の減点対象としない。

1) 起工測量において、前工事での3次元納品データが活用できる場合等の断面及び変化点の計測による測量

2) 砂防工事など施工現場の環境条件により、③ICT建設機械による施工が困難となる場合の、従来型建設機械による施工

3) 冬季の降雪や現場条件等により、面管理が実施できない場合や面管理が非効率となる場合の断面及び変化点の計測による出来形管理及び降雪・積雪による施工後の現況計測未実施

削 除

【※評価点については、各発注機関の状況により変更可能】

※①～⑤の各段階とは、「①3次元起工測量」「②3次元設計データ作成」「③ICT建設機械による施工」「④3次元出来形管理等の施工管理」「⑤3次元データの納品」である。なお、詳細については、特記仕様書によるものとする。

(番号) ICT活用施工に掛かる技術の活用について、本工事では総合評価落札方式における「技術提案(施工計画等)」での評価対象外とするため、記載しないこと。

但し、ICT活用施工に掛かる技術を応用(別の技術を組み合わせて効果を高める、または別の効果を発現する等を含む)した技術提案については、その応用部分(付加的な内容)についてのみ評価対象とする。※

※「技術提案書(施工計画等)」を求める場合に記載する。

※「技術提案書(施工計画等)」は、求める書式名称に随時修正すること。

【特記仕様書】記載例

(記載例)

第〇〇条 ICT活用工事について

1. ICT活用工事

本工事は、国土交通省が提唱するi-Constructionに基づき、ICTの全面的活用を図るため、受注者の提案・協議により、起工測量、設計図書の照査、施工、出来形管理、検査及び工事完成図や施工管理の記録及び関係書類について3次元データを活用するICT活用工事の対象工事である。

2. 定義

(1) i-Constructionとは、ICTの全面的な活用、規格の標準化、施工時期の平準化等の施策を建設現場に導入することによって、建設現場のプロセス全体の最適化を図る取り組みである。本工事では、受注者の希望により、その実現に向けてICTを活用した工事(ICT活用工事)を実施するものとする。

(2) ICT活用工事とは、施工プロセスの下記段階において、ICTを全面的に活用する工事である。また、次の①～⑤の全ての段階でICT施工技術を活用することをICT活用工事という。また「ICT土工」という略称を用いる。

対象は、土工を含む工事とする。

- ① 3次元起工測量
- ② 3次元設計データ作成
- ③ ICT建設機械による施工
- ④ 3次元出来形管理等の施工管理
- ⑤ 3次元データの納品

3. 受注者は、土工以外、地盤改良工、付帯構造物設置工、法面工及び作業土工(床掘)にICT活用施工を行う希望がある場合、契約後、施工計画書の提出(施工数量や現場条件の変更による、変更施工計画書の提出を含む)までに発注者へ提案・協議を行い、協議が整った場合に下記5～10によりICT活用施工を行うことができる。

削除

4. 受注者は、入札にあたりICTを全面的に活用するため「ICT施工技術の活用（ICT活用工事）」（別記様式-1）を提出し、その内容がICT活用施工として適当と認められる場合、契約後施工計画書の提出（施工数量や現場条件の変更による、変更施工計画書の提出を含む）までに発注者へ提案・協議し、協議が整った場合に下記5～10によりICT活用施工を行う。

（以下、ICT活用施工を行う場合）

5. 原則、本工事においては上記①～⑤の全ての段階でICT施工技術を活用することとし、土工について施工範囲の全てで適用するが、具体的な工事内容及び対象範囲を監督職員と協議するものとする。なお、土工以外の工種に関するICT活用を提案・協議した場合は、土工と共に実施内容等について施工計画書に記載するものとする。

6. ICTを用い、以下の施工を実施する。

① 3次元起工測量

受注者は、3次元測量データを取得するため、下記1)～8)から選択（複数以上可）して測量を行うものとする。

起工測量にあたっては、標準的に面計測を実施するものとするが、現場条件により面的計測が非効率となる場合及び、前工事での3次元納品データが活用できる場合においては、管理断面及び変化点の計測による測量が選択できるものとし、ICT活用とする。なお、監督職員と協議する。

- 1) 空中写真測量（無人航空機）を用いた起工測量
- 2) 地上型レーザースキャナーを用いた起工測量
- 3) TS等光波方式を用いた起工測量
- 4) TS（ノンプリズム方式）を用いた起工測量
- 5) RTK-GNSSを用いた起工測量
- 6) 無人航空機搭載型レーザースキャナーを用いた起工測量
- 7) 地上移動体搭載型レーザースキャナーを用いた起工測量
- 8) その他の3次元計測技術を用いた起工測量

② 3次元設計データ作成

受注者は、設計図書や6.①で得られたデータを用いて、3次元出来形管理を行うための3次元設計データを作成する。

③ ICT建設機械による施工

6.②で作成した3次元設計データを用い、下記に示すICT建設機械を作業に応じて選択して施工を実施する。位置・標高をリアルタイムに取得するに当たっては、国土地理院の電子基準点のほか、国土地理院に登録された民間等電子基準点を活用することができる。

なお、位置情報サービス事業者が提供する位置情報サービスの利用においては、当該サービスが国家座標に準拠し、かつ、作業規程の準則（平成20年国土交通省告示第413号）付録1測量機器検定基準2-6の性能における検定基準を満たすこと。

1) 3次元MCまたは3次元MG建設機械

建設機械の作業装置の位置・標高をリアルタイムに取得し、施工用データとの差分に基づき建設機械の作業装置を自動制御する3次元マシンコントロール技術または、建設機械の作業装置の位置・標高をリアルタイムに取得し、施工用データとの差分を表示し、建設機械の作業装置を誘導する3次元マシンガイダンス技術

削 除

を用いて、河川・海岸・砂防・道路土工の敷均し、掘削、法面整形を実施する。

但し、砂防工事など施工現場の環境条件により、③ICT建設機械による施工が困難となる場合は従来型建設機械による施工を実施してよいものとするが、丁張設置等には積極的に3次元設計データ等を活用するものとし、監督職員と協議する。

【メモ地盤改良工を含む工事の場合以下を追記】

受注者からの提案により地盤改良工においてICT施工技術を活用する場合、下記に示すICT建設機械により実施する。

2) 3次元MCまたは3次元MG建設機械（地盤改良用）

建設機械の作業装置の位置・標高をリアルタイムに取得し、施工用データとの差分に基づき建設機械の作業装置を自動制御する3次元マシンコントロール技術または、建設機械の作業装置の位置・標高をリアルタイムに取得し、施工用データとの差分を表示し、建設機械の作業装置を誘導する3次元マシンガイダンス技術を用いて、地盤改良を実施する。

④ 3次元出来形管理等の施工管理

6. ③による工事の施工管理において、下記1)～10)から選択（複数以上可）して、出来形管理を、また11)を用いた品質管理を行うものとする。

出来形管理にあたっては、標準的に面管理を実施するものとするが、出来形管理のタイミングが複数回にわたることにより一度の計測面積が限定される等、面管理が非効率になる場合は、監督職員との協議の上、1)～10)を適用することなく、管理断面による出来形管理を行ってもよい。また、降雪・積雪によって面管理が実施できない場合においても、管理断面及び変化点の計測による出来形管理が選択できるものとする。ただし、完成検査直前の工事竣工段階の地形について面管理に準ずる出来形計測を行い、⑤によって納品するものとする。

※降雪・積雪等による工期内の計測が困難な場合は除外する。

【メモ地盤改良工を含む工事の場合番号を修正】

下記1)～12)から選択（複数以上可）して、出来形管理を、また12)を用いた品質管理を行うものとする。

- 1) 空中写真測量（無人航空機）を用いた出来形管理
- 2) 地上型レーザースキャナーを用いた出来形管理
- 3) TS等光波方式を用いた出来形管理
- 4) TS（ノンプリズム方式）を用いた出来形管理
- 5) RTK-GNSSを用いた出来形管理
- 6) 無人航空機搭載型レーザースキャナーを用いた出来形管理
- 7) 地上移動体搭載型レーザースキャナーを用いた出来形管理
- 8) 施工履歴データを用いた出来形管理（土工）
- 9) 施工履歴データを用いた出来形管理（河床等掘削）
- 10) 地上写真測量を用いた出来形管理
- 11) その他の3次元計測技術を用いた出来形管理

【メモ地盤改良工を含む工事の場合以下を追記】

- 12) 施工履歴データを用いた出来形管理（地盤改良工）※

削 除

※受注者からの提案により地盤改良工においてICT施工技術を活用する場合、
は地盤改良の出来形管理について施工履歴データにより行うこととする
が、改良土を盛立てるなど履歴データによる管理が非効率となる部分について監
督職員との協議の上で他の計測技術による出来形管理を行っても良い。ただし改
良範囲の施工履歴データは⑤によって納品するものとする。

12) TS・GNSSを用いた締固め回数管理

【メモ地盤改良工を含む工事の場合番号を修正】

13) TS・GNSSを用いた締固め回数管理

受注者は、河川・海岸・砂防・道路土工の品質管理（締固め度）について、「T
S・GNSSを用いた盛土の締固め管理要領」により実施する。砂置換法又はRI
計法との併用による二重管理は実施しないものとする。

なお、本施工着手前及び盛土材料の土質が変わるごと、また、路体と路床のよう
に品質管理基準が異なる場合に試験施工を行い、本施工で採用する締固め回数を設
定すること。

土質が頻繁に変わりその都度試験施工を行うことが非効率である等、施工規定に
よる管理そのものがなじまない場合は、監督職員と協議の上、TS・GNSSを用
いた締固め回数管理を適用しなくてもよいものとする。

⑤ 3次元データの納品

6. ④により確認された3次元施工管理データを、工事完成図書として電子納品する。

7. 上記6. ①～⑤の施工を実施するために使用するICT機器類は、受注者が調達するこ
と。また、施工に必要な施工用データは、受注者が作成するものとする。使用するアプリ
ケーション・ソフト、ファイル形式については、事前に監督職員と協議するものとする。

発注者は、3次元設計データの作成に必要な詳細設計において作成したCADデータを
受注者に貸与する。また、ICT活用施工を実施する上で有効と考えられる詳細設計等
において作成した成果品と関連工事の完成図書は、施工区間の前後を含め必要な範囲を積極
的に受注者に貸与するものとする。

8. 上記6. ①～⑤で使用するICT機器に入力した3次元設計データを監督職員に提出す
ること。

9. 土木工事施工管理基準（案）に基づく出来形管理が行われていない箇所で、出来形測量
により形状が計測出来る場合は、出来形数量は出来形測量に基づき算出した結果とする。

10. 受注者は、当該技術の施工にあたり活用効果等に関する調査を行うものとし、調査の
実施及び調査票については別途指示するものとする。

11. 本特記仕様書に疑義を生じた場合または記載のない事項については、監督職員と協議
するものとする。

第〇〇条 ICT活用工事における適用(用語の定義)について

1. 図面

図面とは、入札に際して発注者が示した設計図、発注者から変更または追加された設計
図、工事完成図、3次元モデルを復元可能なデータ（以下「3次元データ」という。）等
をいう。

なお、設計図書に基づき監督職員が発注者に指示した図面及び受注者が提出し、監督職
員が書面により承諾した図面を含むものとする。

削 除

第〇〇条ICT活用工事の費用について

1 受注者が、契約後施工計画書の提出（施工数量や現場条件の変更による、変更施工計画書の提出を含む）までに、土工及び土工以外の工種に関するICT活用の具体的な工事内容・数量及び対象範囲について明示し、発注者へ提案・協議を行い、協議が整った場合、ICT活用施工を実施する項目については、各段階を設計変更の対象とし、下記1）～9）により計上することとする。

- 1) ICT活用工事（土工）積算要領
- 2) ICT活用工事（砂防土工）積算要領
- 3) ICT活用工事（河床等掘削）積算要領
- 4) ICT活用工事（作業土工（床堀））積算要領
- 5) ICT活用工事（付帯構造物設置工）積算要領
- 6) ICT活用工事（法面工）積算要領
- 7) ICT活用工事（地盤改良工（安定処理））積算要領
- 8) ICT活用工事（地盤改良工（中層混合処理））積算要領
- 9) ICT活用工事（地盤改良工（固結工（スラリー攪拌工）編））積算要領

ただし、監督職員の指示に基づき、3次元起工測量、3次元設計データの作成並びに3次元座標値を面的に取得する機器を用いた出来形管理及び3次元データ納品を行った場合は、受注者は発注者からの依頼に基づき、見積り書を提出するものとする。

2 施工合理化調査を実施する場合はこれに協力すること。

第〇〇条 ICT活用工事の活用効果等に関する調査

ICT活用施工を行った、全てのICT活用工事の施工者は、活用目的等の把握のための「ICT活用工事の活用効果等に関する調査」の対象工事であり、別途監督職員より指示される調査票に基づき実施するものとする。

施工者は、工事完了後直ちに調査票を監督職員へ提出・確認後、発注者が指示するメールアドレスまで調査票を電子メールにより提出すること。また調査票の聞き取り調査等を実施する場合はこれに協力するものとする。

調査費用については当初は計上していないため、設計変更の対象とする。

(3) 施工者希望II型

【入札公告】記載例

(記載例)

【メモ：土工を含む一般土木工事、アスファルト舗装工事、セメント・コンクリート舗装工事、法面処理工事、または維持修繕工事の場合は、（番号）を追記】

『1 工事概要』に以下を追記する。

（番号）本工事は、国土交通省が提唱するi-Constructionに基づき、ICTの全面的活用を図るため、受注者の提案・協議により、起工測量、設計図書の照査、施工、出来形管理、検査及び工事完成図や施工管理の記録及び関係書類について3次元データを活用するICT活用工事（施工者希望II型）の対象工事である。

削除

(2) 施工者希望II型（施工者希望II型）

【入札公告】記載例

(記載例)

【メモ：土工を含む一般土木工事、アスファルト舗装工事、セメント・コンクリート舗装工事、法面処理工事、または維持修繕工事の場合は、（番号）を追記】

『1 工事概要』に以下を追記する。

（番号）本工事は、国土交通省が提唱するi-Constructionに基づき、ICTの全面的活用を図るため、受注者の提案・協議により、起工測量、設計図書の照査、施工、出来形管理、検査及び工事完成図や施工管理の記録及び関係書類について3次元データを活用するICT活用工事（施工者希望II型）の対象工事である。

(番号) ICT活用工事(施工者希望Ⅱ型)のうち、施工プロセスの「①3次元起工測量」、
「③ICT建設機械による施工」段階については、発注者へ協議の際に、受注者の希望により
実施を選択することが出来、ICT施工技術を部分的に活用する工事を「簡易型ICT活用工
事」として対象工事とする。

【入札説明書】記載例

(記載例)

【メモ：土工を含む一般土木工事、アスファルト舗装工事、セメント・コンクリート舗装工事、
法面処理工事、または維持修繕工事の場合は、(番号)工事の実施形態に下記を追記】

『(番号) 工事概要』に以下を記載

(番号)工事の実施形態

(番号)本工事は、国土交通省が提唱するi-Constructionに基づき、ICTの全面的活用を
図るため、受注者の提案・協議により、起工測量、設計図書の照査、施工、出来形管理、
検査及び工事完成図や施工管理の記録及び関係書類について3次元データを活用する
ICT活用工事の対象工事(施工者希望Ⅱ型)である。

受注者は、契約後、施工計画書の提出(施工数量や現場条件の変更による、変更施工計
画書の提出を含む)までに発注者へ提案・協議を行い、協議が整った場合にICT活用
施工を行うことができる。

本工事におけるICT活用施工は、河川土工、海岸土工、砂防土工、道路土工において、
①に示すICT建設機械を用いた施工を行い、ICTを用いた3次元出来形管理等の施
工管理を実施し、それらで得られた3次元データを納品することをいう。但し、砂防工
事など施工現場の環境条件により、①ICT建設機械による施工が困難となる場合は従
来型建設機械による施工を実施してよい。

なお、ICTの活用にかかる費用については、設計変更の対象とし、詳細については特
記仕様書によるものとする。

① ICT建設機械

1) 3次元MCまたは3次元MG建設機械

なお、MCとは「マシンコントロール」、MGとは「マシンガイダンス」の略称である。

(番号)ICT活用工事(施工者希望Ⅱ型)のうち、施工プロセスの「①3次元起工測量」、
「③ICT建設機械による施工」段階でのICT施工技術の活用については、発注者へ
協議の際に、受注者の希望により実施を選択することが出来、ICT施工技術を部分的
に活用する工事を「簡易型ICT活用工事」として対象工事とする。

『(番号) 総合評価に関する事項』に以下を記載

(番号)ICT活用施工に掛かる技術の活用について、本工事では総合評価落札方式におけ
る「技術提案(施工計画等)」での評価対象外とするため、記載しないこと。

但し、ICT活用施工に掛かる技術を応用(別の技術を組み合わせる効果をもたせ、
または別の効果を発現する等を含む)した技術提案については、その応用部分(付加的
な内容)についてのみ評価対象とする。※

(番号) ICT活用工事(施工者希望Ⅱ型)のうち、施工プロセスの「①3次元起工測量」、
「③ICT建設機械による施工」段階でのICT施工技術の活用については、監督職員へ協議
の際に、受注者の希望により実施を選択することが出来、ICT施工技術を部分的に活用する
工事を「簡易型ICT活用工事」として対象工事とする。

【入札説明書】記載例

(記載例)

【メモ：土工を含む一般土木工事、アスファルト舗装工事、セメント・コンクリート舗装工事、
法面処理工事、または維持修繕工事の場合は、(番号)工事の実施形態に下記を追記】

『(番号) 工事概要』に以下を記載

(番号)工事の実施形態

(番号)本工事は、国土交通省が提唱するi-Constructionに基づき、ICTの全面的活用を
図るため、受注者の提案・協議により、起工測量、設計図書の照査、施工、出来形管理、
検査及び工事完成図や施工管理の記録及び関係書類について3次元データを活用する
ICT活用工事の対象工事(施工者希望Ⅱ型)である。

受注者は、契約後、施工計画書の提出(施工数量や現場条件の変更による、変更施工計
画書の提出を含む)までに監督職員へ提案・協議を行い、協議が整った場合にICT活
用施工を行うことができる。

本工事におけるICT活用施工は、河川土工、海岸土工、砂防土工、道路土工において、
下記に示すICT建設機械を用いた施工を行い、ICTを用いた3次元出来形管理等の
施工管理を実施し、それらで得られた3次元データを納品することをいう。但し、砂防
工事など施工現場の環境条件により、下記に示すICT建設機械による施工が困難とな
る場合は従来型建設機械による施工を実施してよい。

なお、ICTの活用にかかる費用については、設計変更の対象とし、詳細については特
記仕様書によるものとする。

・ ICT建設機械

1) 3次元MCまたは3次元MG建設機械

なお、MCとは「マシンコントロール」、MGとは「マシンガイダンス」の略称である。

(番号)ICT活用工事(施工者希望Ⅱ型)のうち、施工プロセスの「①3次元起工測量」、
「③ICT建設機械による施工」段階でのICT施工技術の活用については、監督職員
へ協議の際に、受注者の希望により実施を選択することが出来、ICT施工技術を部分
的に活用する工事を「簡易型ICT活用工事」として対象工事とする。

『(番号) 総合評価に関する事項』に以下を記載

(番号)ICT活用施工に掛かる技術の活用について、本工事では総合評価落札方式におけ
る「技術提案(施工計画等)」での評価対象外とするため、記載しないこと。

但し、ICT活用施工に掛かる技術を応用(別の技術を組み合わせる効果をもたせ、
または別の効果を発現する等を含む)した技術提案については、その応用部分(付加的
な内容)についてのみ評価対象とする。※

※「技術提案書（施工計画等）」を求める場合に記載する。
※「技術提案書（施工計画等）」は、求める書式名称に随時修正すること。

【特記仕様書】記載例

(記載例)

第〇〇条 ICT活用工事について

1. ICT活用工事

本工事は、国土交通省が提唱する i-Construction に基づき、ICTの全面的活用を図るため、受注者の提案・協議により、起工測量、設計図書の照査、施工、出来形管理、検査及び工事完成図や施工管理の記録及び関係書類について3次元データを活用するICT活用工事の対象工事である。

2. 定義

- (1) i-Construction とは、ICTの全面的な活用、規格の標準化、施工時期の平準化等の施策を建設現場に導入することによって、建設現場のプロセス全体の最適化を図る取り組みである。本工事では、受注者の希望により、その実現に向けてICTを活用した工事（ICT活用工事）を実施するものとする。
- (2) ICT活用工事とは、施工プロセスの下記段階において、ICTを全面的に活用する工事である。また、次の①～⑤の全ての段階でICT施工技術を活用することをICT活用工事という。また「ICT土工」という略称を用いる。

対象は、土工を含む工事とする。

- ① 3次元起工測量
- ② 3次元設計データ作成
- ③ ICT建設機械による施工
- ④ 3次元出来形管理等の施工管理
- ⑤ 3次元データの納品

3. 受注者は、土工及び、地盤改良工、付帯構造物設置工、法面工及び作業土工（床掘）においてICT施工技術を活用できる。ICT活用施工を行う希望がある場合、契約後、施工計画書の提出（施工数量や現場条件の変更による、変更施工計画書の提出を含む）までに発注者へ提案・協議を行い、協議が整った場合に下記4～10によりICT活用施工を行うことができる。

4. ICT活用工事のうち、上記2. (2) ①、③については、発注者へ協議の際に、受注者の希望により実施を選択し、②、④及び⑤の実施を必須とし、ICT施工技術を部分的に活用する工事を「簡易型ICT活用工事」とする。また、土工について施工範囲の全てで適用するが、具体的な工事内容及び対象範囲を監督職員と協議するものとする。なお、土工以外の工種に関するICT活用を協議した場合は、土工と共に実施内容等について施工計画書に記載するものとする。

5. ICTを用い、土工について以下の施工を実施する。

① 3次元起工測量

受注者は、起工測量にあたって、ICTを用いた起工測量または従来手法による起工測量が選択できる。

ICTを用いた起工測量としては、3次元測量データを取得するため、下記1)～8)から選択（複数以上可）して測量を行うことができるものとする。

※「技術提案書（施工計画等）」を求める場合に記載する。
※「技術提案書（施工計画等）」は、求める書式名称に随時修正すること。

【特記仕様書】記載例

(記載例)

第〇〇条 ICT活用工事について

1. ICT活用工事

本工事は、国土交通省が提唱する i-Construction に基づき、ICTの全面的活用を図るため、受注者の提案・協議により、起工測量、設計図書の照査、施工、出来形管理、検査及び工事完成図や施工管理の記録及び関係書類について3次元データを活用するICT活用工事の対象工事である。

2. 定義

- (1) i-Construction とは、ICTの全面的な活用、規格の標準化、施工時期の平準化等の施策を建設現場に導入することによって、建設現場のプロセス全体の最適化を図る取り組みである。本工事では、受注者の希望により、その実現に向けてICTを活用した工事（ICT活用工事）を実施するものとする。
- (2) ICT活用工事とは、施工プロセスの下記段階において、ICTを全面的に活用する工事である。また、次の①～⑤の全ての段階でICT施工技術を活用することをICT活用工事という。また「ICT土工」という略称を用いる。

対象は、土工を含む工事とする。

- ① 3次元起工測量
- ② 3次元設計データ作成
- ③ ICT建設機械による施工
- ④ 3次元出来形管理等の施工管理
- ⑤ 3次元データの納品

3. 受注者は、土工、地盤改良工、付帯構造物設置工、法面工及び作業土工（床掘）においてICT施工技術を活用できる。ICT活用施工を行う希望がある場合、契約後、施工計画書の提出（施工数量や現場条件の変更による、変更施工計画書の提出を含む）までに**監督職員**へ提案・協議を行い、協議が整った場合に下記4～9によりICT活用施工を行うことができる。

4. ICT活用工事のうち、上記2. (2) ①、③については、**監督職員**へ協議の際に、受注者の希望により実施を選択し、②、④及び⑤の実施を必須としてICT施工技術を部分的に活用する工事を「簡易型ICT活用工事」とする。また、土工について施工範囲の全てで適用するが、具体的な工事内容・数量及び対象範囲を**明示し**、監督職員と協議するものとする。なお、土工以外の工種に関するICT活用を協議した場合は、土工と共に実施内容等について施工計画書に記載するものとする。

5. ICTを用いた**土工**について以下の施工を実施する。

① 3次元起工測量

受注者は、起工測量にあたって、ICTを用いた起工測量または従来手法による起工測量が選択できる。

ICTを用いた起工測量としては、3次元測量データを取得するため、下記1)～8)から選択（複数以上可）して測量を行うことができるものとする。

- 1) 空中写真測量（無人航空機）を用いた起工測量
- 2) 地上型レーザースキャナーを用いた起工測量
- 3) TS等光波方式を用いた起工測量
- 4) TS（ノンプリズム方式）を用いた起工測量
- 5) RTK-GNSSを用いた起工測量
- 6) 無人航空機搭載型レーザースキャナーを用いた起工測量
- 7) 地上移動体搭載型レーザースキャナーを用いた起工測量
- 8) その他の3次元計測技術を用いた起工測量

② 3次元設計データ作成

受注者は、設計図書や5. ①で得られたデータを用いて、3次元出来形管理を行うための3次元設計データを作成する。

③ ICT建設機械による施工

受注者は、ICT建設機械による施工又は従来型建設機械による施工が選択できる。但し、従来型建設機械による施工においても、丁張設置等には積極的に3次元設計データを活用する。

ICT建設機械による施工においては、5. ②で作成した3次元設計データを用いて、下記に示すICT建設機械を作業に応じて選択して施工を実施する。位置・標高をリアルタイムに取得するに当たっては、国土地理院の電子基準点のほか、国土地理院に登録された民間等電子基準点を活用することができる。

なお、位置情報サービス事業者が提供する位置情報サービスの利用においては、当該サービスが国家座標に準拠し、かつ、作業規程の準則（平成20年国土交通省告示第413号）付録1測量機器検定基準2-6の性能における検定基準を満たすこと。

1) 3次元MCまたは3次元MG建設機械

建設機械の作業装置の位置・標高をリアルタイムに取得し、施工用データとの差分に基づき建設機械の作業装置を自動制御する3次元マシンコントロール技術または、建設機械の作業装置の位置・標高をリアルタイムに取得し、施工用データとの差分を表示し、建設機械の作業装置を誘導する3次元マシンガイダンス技術を用いて、河川・海岸・砂防・道路土工の敷均し、掘削、法面整形を実施する。

【メモ地盤改良工を含む工事の場合以下を追記】

受注者からの提案により地盤改良工においてICT施工技術を活用する場合、下記に示すICT建設機械により実施する。

2) 3次元MCまたは3次元MG建設機械（地盤改良用）

建設機械の作業装置の位置・標高をリアルタイムに取得し、施工用データとの差分に基づき建設機械の作業装置を自動制御する3次元マシンコントロール技術または、建設機械の作業装置の位置・標高をリアルタイムに取得し、施工用データとの差分を表示し、建設機械の作業装置を誘導する3次元マシンガイダンス技術を用いて、地盤改良を実施する。

④ 3次元出来形管理等の施工管理

受注者は、5. ③による工事の施工管理において、下記1)～10)から選択（複数以上可）して、出来形管理を行うものとするが、面管理又は管理断面及び変化点の

- 1) 空中写真測量（無人航空機）を用いた起工測量
- 2) 地上型レーザースキャナーを用いた起工測量
- 3) 無人航空機搭載型レーザースキャナーを用いた起工測量
- 4) 地上移動体搭載型レーザースキャナーを用いた起工測量
- 5) TS等光波方式を用いた起工測量
- 6) TS（ノンプリズム方式）を用いた起工測量
- 7) RTK-GNSSを用いた起工測量
- 8) その他の3次元計測技術を用いた起工測量

② 3次元設計データ作成

受注者は、設計図書や5. ①で得られたデータを用いて、3次元出来形管理を行うための3次元設計データを作成する。

③ ICT建設機械による施工

受注者は、ICT建設機械による施工又は従来型建設機械による施工が選択できる。但し、従来型建設機械による施工においても、丁張設置等には積極的に3次元設計データを活用する。

ICT建設機械による施工においては、5. ②で作成した3次元設計データを用いて、下記に示すICT建設機械を作業に応じて選択して施工を実施する。位置・標高をリアルタイムに取得するに当たっては、国土地理院の電子基準点のほか、国土地理院に登録された民間等電子基準点を活用することができる。

なお、位置情報サービス事業者が提供する位置情報サービスの利用においては、当該サービスが国家座標に準拠し、かつ、作業規程の準則（令和5年3月31日 国土交通省告示第250号）付録1測量機器検定基準2-6の性能における検定基準を満たすこと。

1) 3次元MCまたは3次元MG建設機械

建設機械の作業装置の位置・標高をリアルタイムに取得し、施工用データとの差分に基づき建設機械の作業装置を自動制御する3次元マシンコントロール技術または、建設機械の作業装置の位置・標高をリアルタイムに取得し、施工用データとの差分を表示し、建設機械の作業装置を誘導する3次元マシンガイダンス技術を用いて、河川・海岸・砂防・道路土工の敷均し、掘削、法面整形を実施する。

【メモ地盤改良工を含む工事の場合以下を追記】

受注者からの提案により地盤改良工においてICT施工技術を活用する場合、下記に示すICT建設機械により実施する。

2) 3次元MCまたは3次元MG建設機械（地盤改良用）

建設機械の作業装置の位置・標高をリアルタイムに取得し、施工用データとの差分に基づき建設機械の作業装置を自動制御する3次元マシンコントロール技術または、建設機械の作業装置の位置・標高をリアルタイムに取得し、施工用データとの差分を表示し、建設機械の作業装置を誘導する3次元マシンガイダンス技術を用いて、地盤改良を実施する。

④ 3次元出来形管理等の施工管理

受注者は、5. ③による工事の施工管理において、下記1)～11)から選択（複数以上可）して、出来形管理を行うものとするが、面管理又は管理断面及び変化点の

計測による出来形管理が選択できる。

また11) を用いた品質管理と従来手法の品質管理について選択できる。

【メモ地盤改良工を含む工事の場合番号を修正】

下記1)～11) から選択(複数以上可)して、出来形管理を行うものとするが、面管理又は管理断面及び変化点の計測による出来形管理が選択できる。

また12) を用いた品質管理と従来手法の品質管理について選択できる。

- 1) 空中写真測量(無人航空機)を用いた出来形管理
- 2) 地上型レーザースキャナーを用いた出来形管理
- 3) TS等光波方式を用いた出来形管理
- 4) TS(ノンプリズム方式)を用いた出来形管理
- 5) RTK-GNSSを用いた出来形管理
- 6) 無人航空機搭載型レーザースキャナーを用いた出来形管理
- 7) 地上移動体搭載型レーザースキャナーを用いた出来形管理
- 8) 施工履歴データを用いた出来形管理(土工)
- 9) 施工履歴データを用いた出来形管理(河床等掘削)
- 10) 地上写真測量を用いた出来形管理
- 11) その他の3次元計測技術を用いた出来形管理

【メモ地盤改良工を含む工事の場合以下を追記】

- 12) 施工履歴データを用いた出来形管理(地盤改良工)※

※受注者からの提案により地盤改良工においてICT施工技術を活用する場合、受注者は地盤改良の出来形管理について施工履歴データにより行うこととするが、改良土を盛立てるなど履歴データによる管理が非効率となる部分について監督職員との協議の上で他の計測技術による出来形管理を行っても良い。ただし改良範囲の施工履歴データは⑤によって納品するものとする。

- 12) TS・GNSSを用いた締固め回数管理

【メモ地盤改良工を含む工事の場合番号を修正】

- 13) TS・GNSSを用いた締固め回数管理

受注者は、河川・海岸・砂防・道路土工の品質管理(締固め度)について、「TS・GNSSを用いた盛土の締固め管理要領」により実施する。砂置換法又はRI計法との併用による二重管理は実施しないものとする。

なお、本施工着手前及び盛土材料の土質が変わるごと、また、路体と路床のように品質管理基準が異なる場合に試験施工を行い、本施工で採用する締固め回数を設定すること。

土質が頻繁に変わりその都度試験施工を行うことが非効率である等、施工規定による管理そのものがなじまない場合は、監督職員と協議の上、TS・GNSSを用いた締固め回数管理を適用しなくてもよいものとする。

- ⑤ 3次元データの納品

④により確認された3次元施工管理データを、工事完成図書として電子納品する。

6. 上記5. ①～⑤の施工を実施するために使用するICT機器類は、受注者が調達すること。また、施工に必要な施工用データは、受注者が作成するものとする。使用するアプリケーション・ソフト、ファイル形式については、事前に監督職員と協議するものとする。

発注者は、3次元設計データの作成に必要な詳細設計において作成したCADデータを

計測による出来形管理が選択できる。

また12) を用いた品質管理と従来手法の品質管理について選択できる。

【メモ地盤改良工を含む工事の場合番号を修正】

下記1)～12) から選択(複数以上可)して、出来形管理を行うものとするが、面管理又は管理断面及び変化点の計測による出来形管理が選択できる。

また13) を用いた品質管理と従来手法の品質管理について選択できる。

- 1) 空中写真測量(無人航空機)を用いた出来形管理
- 2) 地上型レーザースキャナーを用いた出来形管理
- 3) 無人航空機搭載型レーザースキャナーを用いた出来形管理
- 4) 地上移動体搭載型レーザースキャナーを用いた出来形管理
- 5) TS等光波方式を用いた出来形管理
- 6) TS(ノンプリズム方式)を用いた出来形管理
- 7) RTK-GNSSを用いた出来形管理
- 8) 施工履歴データを用いた出来形管理(土工)
- 9) 施工履歴データを用いた出来形管理(河床等掘削)
- 10) 地上写真測量を用いた出来形管理
- 11) その他の3次元計測技術を用いた出来形管理

【メモ地盤改良工を含む工事の場合以下を追記】

- 12) 施工履歴データを用いた出来形管理(地盤改良工)※

※受注者からの提案により地盤改良工においてICT施工技術を活用する場合、受注者は地盤改良の出来形管理について施工履歴データにより行うこととするが、改良土を盛立てるなど履歴データによる管理が非効率となる部分について監督職員との協議の上で他の計測技術による出来形管理を行っても良い。ただし改良範囲の施工履歴データは⑤によって納品するものとする。

- 12) TS・GNSSを用いた締固め回数管理

【メモ地盤改良工を含む工事の場合番号を修正】

- 13) TS・GNSSを用いた締固め回数管理

受注者は、河川・海岸・砂防・道路土工の品質管理(締固め度)について、「TS・GNSSを用いた盛土の締固め管理要領」により実施する。砂置換法又はRI計法との併用による二重管理は実施しないものとする。

なお、本施工着手前及び盛土材料の土質が変わるごと、また、路体と路床のように品質管理基準が異なる場合に試験施工を行い、本施工で採用する締固め回数を設定すること。

土質が頻繁に変わりその都度試験施工を行うことが非効率である等、施工規定による管理そのものがなじまない場合は、監督職員と協議の上、TS・GNSSを用いた締固め回数管理を適用しなくてもよいものとする。

- ⑤ 3次元データの納品

④により確認された3次元施工管理データを、工事完成図書として電子納品する。

6. 上記5. ①～⑤の施工を実施するために使用するICT機器類は、受注者が調達すること。また、施工に必要な施工用データは、受注者が作成するものとする。使用するアプリケーション・ソフト、ファイル形式については、事前に監督職員と協議するものとする。

発注者は、3次元設計データの作成に必要な詳細設計において作成したCADデータを

受注者に貸与する。また、ICT活用施工を実施する上で有効と考えられる詳細設計等において作成した成果品と関連工事の完成図書は、施工区間の前後を含め必要な範囲を積極的に受注者に貸与するものとする。

7. 上記5. ①～⑤で使用するICT機器に入力した3次元設計データを監督職員に提出すること。
8. 土木工事施工管理基準（案）に基づく出来形管理が行われていない箇所で、出来形測量により形状が計測出来る場合は、出来形数量は出来形測量に基づき算出した結果とする。
9. 受注者は、当該技術の施工にあたり活用効果等に関する調査を行うものとし、調査の実施及び調査票については別途指示するものとする。
10. 本特記仕様書に疑義を生じた場合または記載のない事項については、監督職員と協議するものとする。

第〇〇条 ICT活用工事における適用（用語の定義）について

1. 図面

図面とは、入札に際して発注者が示した設計図、発注者から変更または追加された設計図、工事完成図、3次元モデルを復元可能なデータ（以下「3次元データ」という。）等をいう。

なお、設計図書に基づき監督職員が受注者に指示した図面及び受注者が提出し、監督職員が書面により承諾した図面を含むものとする。

第〇〇条 ICT活用工事の費用について

1. 受注者が、契約後施工計画書の提出（施工数量や現場条件の変更による、変更施工計画書の提出を含む）までに、土工及び土工以外の工種に関するICT活用の具体的な工事内容・数量及び対象範囲について明示し、発注者へ協議を行い、協議が整った場合、ICT活用施工を実施する項目については、各段階を設計変更の対象とし、下記1）～9）により計上することとする。

- 1) ICT活用工事（土工）積算要領
- 2) ICT活用工事（砂防土工）積算要領
- 3) ICT活用工事（河床等掘削）積算要領
- 4) ICT活用工事（作業土工（床堀））積算要領
- 5) ICT活用工事（付帯構造物設置工）積算要領
- 6) ICT活用工事（法面工）積算要領
- 7) ICT活用工事（地盤改良工（安定処理））積算要領
- 8) ICT活用工事（地盤改良工（中層混合処理））積算要領
- 9) ICT活用工事（地盤改良工（固結工（スラリー攪拌工）編））積算要領

ただし、監督職員の指示に基づき、3次元起工測量、3次元設計データの作成並びに3次元座標値を面的に取得する機器を用いた出来形管理及び3次元データ納品を行った場合は、受注者は発注者からの依頼に基づき、見積り書を提出するものとする。

受注者に貸与する。また、ICT活用施工を実施する上で有効と考えられる詳細設計等において作成した成果品と関連工事の完成図書は、施工区間の前後を含め必要な範囲を積極的に受注者に貸与するものとする。

7. 上記5. ①～⑤で使用するICT機器に入力した3次元設計データを監督職員に提出すること。
8. 土木工事施工管理基準（案）に基づく出来形管理が行われていない箇所で、出来形測量により形状が計測出来る場合は、出来形数量は出来形測量に基づき算出した結果とする。
9. 受注者は、当該技術の施工にあたり活用効果等に関する調査を行うものとし、調査の実施及び調査票については別途指示するものとする。
10. 本特記仕様書に疑義を生じた場合または記載のない事項については、監督職員と協議するものとする。

第〇〇条 ICT活用工事における適用（用語の定義）について

1. 図面

図面とは、入札に際して発注者が示した設計図、発注者から変更または追加された設計図、工事完成図、3次元モデルを復元可能なデータ（以下「3次元データ」という。）等をいう。

なお、設計図書に基づき監督職員が受注者に指示した図面及び受注者が提出し、監督職員が書面により承諾した図面を含むものとする。

第〇〇条 ICT活用工事の費用について

1. 受注者が、契約後施工計画書の提出（施工数量や現場条件の変更による、変更施工計画書の提出を含む）までに、土工及び土工以外の工種に関するICT活用の具体的な工事内容・数量及び対象範囲について明示し、**監督職員**へ協議を行い、協議が整った場合、ICT活用施工を実施する項目については、各段階を設計変更の対象とし、下記1）～**11**）により計上することとする。

- 1) ICT活用工事（土工）積算要領
- 2) ICT活用工事（砂防土工）積算要領
- 3) ICT活用工事（河床等掘削）積算要領
- 4) ICT活用工事（作業土工（床堀））積算要領
- 5) ICT活用工事（付帯構造物設置工）積算要領
- 6) ICT活用工事（法面工）積算要領
- 7) ICT活用工事（地盤改良工（安定処理））積算要領
- 8) ICT活用工事（地盤改良工（中層混合処理））積算要領
- 9) ICT活用工事（地盤改良工（固結工（スラリー攪拌工）編））積算要領
- 10) ICT活用工事（土工1,000 m³未満）積算要領**
- 11) ICT活用工事（小規模土工）積算要領**

ただし、監督職員の指示に基づき、3次元起工測量、3次元設計データの作成並びに3次元座標値を面的に取得する機器を用いた出来形管理及び3次元データ納品を行った場合は、受注者は発注者からの依頼に基づき、見積り書を提出するものとし、**妥当性を確認した上で設計変更の対象とする。**

2. 施工合理化調査を実施する場合はこれに協力すること。

第〇〇条 ICT活用工事の活用効果等に関する調査

ICT活用施工を行った、全てのICT活用工事の施工者は、活用目的等の把握のための「ICT活用工事の活用効果等に関する調査」の対象工事であり、別途監督職員より指示される調査票に基づき実施するものとする。

施工者は、工事完了後直ちに調査票を監督職員へ提出・確認後、発注者が指示するメールアドレスまで調査票を電子メールにより提出すること。また調査票の聞き取り調査等を実施する場合はこれに協力するものとする。

調査費用については当初は計上していないため、設計変更の対象とする。

3. ICT活用工事実施の推進のための措置

3-1 総合評価落札方式における加点措置

工事の内容やICT活用施工の普及状況を踏まえ、適宜、ICT活用施工の計画について総合評価において加点する工事（施工者希望I型）を設定するものとする。

3-2 工事成績評価における措置

ICT活用施工を実施した場合、発注方式に関わらず、創意工夫における【施工】「□ICT活用工事加点」において該当する項目で評価するものとする。

□ICT活用工事加点として起工測量から電子納品までの何れかの段階でICTを活用した工事（電子納品のみは除く）

※本項目は1点の加点とする。

□ICT活用工事加点として起工測量から電子納品までの全ての段階でICTを活用した工事。

※本項目は2点の加点とする。

※ICT活用による加点は最大2点の加点とする。

なお、ICT活用工事において、工事目的物である土工においてICT活用施工を採用しない工事の成績評価については、本項目での加点対象とせず、併せて以下(1)～(3)を標準として減点を行うものとする。

※但し、以下についてはICT活用工事として評価して未履行の減点対象としない。

- 1) 起工測量において、前工事での3次元納品データが活用できる場合等の断面及び変化点の計測による測量
- 2) 砂防工事など施工現場の環境条件により、③ICT建設機械による施工が困難となる場合の、従来型建設機械による施工
- 3) 冬季の降雪・積雪によって面管理が実施できない場合等の断面及び変化点の計測による出来形管理及び降雪・積雪による施工後の現況計測未実施

(1) 発注者指定型

受注者の責により工事目的物である土工においてICT活用施工（1-2①～⑤の全て）が実施されない場合は、契約違反として工事成績評価から措置の内容に応じて減点する。

2. 施工合理化調査を実施する場合はこれに協力すること。

第〇〇条 ICT活用工事の活用効果等に関する調査

ICT活用施工を行った、全てのICT活用工事の施工者は、活用目的等の把握のための「ICT活用工事の活用効果等に関する調査」の対象工事であり、別途監督職員より指示される調査票に基づき実施するものとする。

施工者は、工事完了後直ちに調査票を監督職員へ提出・確認後、発注者が指示するメールアドレスまで調査票を電子メールにより提出すること。また調査票の聞き取り調査等を実施する場合はこれに協力するものとする。

調査費用については当初は計上していないため、設計変更の対象とする。

3. ICT活用工事実施の推進のための措置

~~3-1 総合評価落札方式における加点措置~~

~~工事の内容やICT活用施工の普及状況を踏まえ、適宜、ICT活用施工の計画について総合評価において加点する工事（施工者希望I型）を設定するものとする。~~

3-1-2 工事成績評価における措置

ICT活用施工を実施した場合、発注方式に関わらず、創意工夫における【施工】「□ICT活用工事加点」において該当する項目で評価するものとする。

□ICT活用工事加点として起工測量から電子納品までの何れかの段階でICTを活用した工事（電子納品のみは除く）（簡易型ICT活用工事はこれに準じる）

※本項目は1点の加点とする。

□ICT活用工事加点として起工測量から電子納品までの全ての段階でICTを活用した工事。

※本項目は2点の加点とする。

※ICT活用による加点は最大2点の加点とする。

なお、ICT活用工事において、工事目的物である土工においてICT活用施工を採用しない工事の成績評価については、本項目での加点対象とせず、併せて以下(1)～(2)を標準として減点を行うものとする。

※但し、以下についてはICT活用工事として評価して未履行の減点対象としない。

- 1) 起工測量において、前工事での3次元納品データが活用できる場合等の断面及び変化点の計測による測量
- 2) 砂防工事など施工現場の環境条件により、③ICT建設機械による施工が困難となる場合の、従来型建設機械による施工
- 3) 冬季の降雪・積雪によって面管理が実施できない場合等の断面及び変化点の計測による出来形管理及び降雪・積雪による施工後の現況計測未実施

(1) 発注者指定型

受注者の責により工事目的物である土工においてICT活用施工（1-2①～⑤の全て）が実施されない場合は、契約違反として工事成績評価から措置の内容に応じて減点する。

(2) 施工者希望Ⅰ型

総合評価落札方式による業者選定時に、受注者からの申請に基づき工事目的物である土工においてICT活用施工(1-2①～⑤の全て)を行うことで評価を行っているため、受注者の責により実施されなかったと判断された場合は、履行義務違反として工事成績評定を減ずるなどの措置を行うものとする。なお、成績の減点は3点を標準とする。

(3) 施工者希望Ⅱ型

工事契約後の受注者からの提案により工事目的物である土工においてICT活用施工(1-2①～⑤の全て)を行うため、実施されなかった場合においても、工事成績評定における減点は行わない。

4. ICT活用工事の導入における留意点

受注者が円滑にICT活用施工を導入し、ICT施工技術を活用できる環境整備として、以下を実施するものとする。

4-1 施工管理、監督・検査の対応

ICT活用施工を実施するにあたって、別途発出されている施工管理要領、監督検査要領(表1【要領一覧】)に則り、監督・検査を実施するものとする。

監督職員及び検査職員は、活用効果に関する調査等のために別途費用を計上して二重管理を実施する場合を除いて、受注者に従来手法との二重管理を求めない。

4-2 3次元設計データ等の貸与

(1) ICT活用工事の導入初期段階においては、従来基準による2次元の設計データにより発注することになるが、この場合、発注者は契約後の施工協議において「3次元起工測量」及び「3次元設計データ作成」を受注者に実施させ、これにかかる経費を工事費にて当該工事で変更計上するものとする。

(2) 発注者は、詳細設計において、ICT活用施工に必要な3次元設計データを作成した場合は、受注者に貸与するほか、ICT活用施工を実施するうえで有効と考えられる詳細設計等において作成した成果品と関連工事の完成図書は、積極的に受注者に貸与するものとする。

なお、貸与する3次元設計データに3次元測量データ(グラウンドデータ)を含まない場合、発注者は契約後の施工協議において「3次元起工測量」及び「貸与する3次元設計データと3次元起工測量データの合成」を受注者に実施させ、これにかかる経費は工事費にて当該工事で変更計上するものとする。

4-3 工事費の積算

(1) 発注者指定型における積算方法

発注者は、発注に際して別紙-2「ICT活用工事(土工)積算要領」、別紙-23「ICT活用工事(砂防土工)積算要領」に基づく積算を実施するものとする。受注者が、土工以外の工種に関するICT活用について発注者へ提案・協議を行い協議が整った場合、また、土工についてもICT活用に関する具体的な工事内容及び対象範囲の協議がなされ、それぞれの協議が整った場合、ICT活用施工の実施に関わる項目については、各段階を設計変更の対象とし、下記1)～9)に基づく積算に落札率を乗じた価格により契約変更を行うものとする。

なお、ICT活用について協議を行う際には、①～④にかかるそれぞれの数量及び対象範囲を明示

~~(2) 施工者希望Ⅰ型~~

~~総合評価落札方式による業者選定時に、受注者からの申請に基づき工事目的物である土工においてICT活用施工(1-2①～⑤の全て)を行うことで評価を行っているため、受注者の責により実施されなかったと判断された場合は、履行義務違反として工事成績評定を減ずるなどの措置を行うものとする。なお、成績の減点は3点を標準とする。~~

(2) 施工者希望Ⅱ型(施工者希望Ⅱ型)

工事契約後の受注者からの提案により工事目的物である土工においてICT活用施工(1-2①～⑤の全て)を行うため、実施されなかった場合においても、工事成績評定における減点は行わない。

4. ICT活用工事の導入における留意点

受注者が円滑にICT活用施工を導入し、ICT施工技術を活用できる環境整備として、以下を実施するものとする。

4-1 施工管理、監督・検査の対応

ICT活用施工を実施するにあたって、別途発出されている施工管理要領、監督検査要領(表1【要領一覧】)に則り、監督・検査を実施するものとする。

監督職員及び検査職員は、活用効果に関する調査等のために別途費用を計上して二重管理を実施する場合を除いて、受注者に従来手法との二重管理を求めない。

4-2 3次元設計データ等の貸与

(1) ICT活用工事の導入初期段階においては、従来基準による2次元の設計データにより発注することになるが、この場合、発注者は契約後の施工協議において「3次元起工測量」及び「3次元設計データ作成」を受注者に実施させ、これにかかる経費を工事費にて当該工事で変更計上するものとする。

(2) 発注者は、詳細設計において、ICT活用施工に必要な3次元設計データを作成した場合は、受注者に貸与するほか、ICT活用施工を実施するうえで有効と考えられる詳細設計等において作成した成果品と関連工事の完成図書は、積極的に受注者に貸与するものとする。

なお、貸与する3次元設計データに3次元測量データ(グラウンドデータ)を含まない場合、発注者は契約後の施工協議において「3次元起工測量」及び「貸与する3次元設計データと3次元起工測量データの合成」を受注者に実施させ、これにかかる経費は工事費にて当該工事で変更計上するものとする。

4-3 工事費の積算

(1) 発注者指定型における積算方法

発注者は、発注に際して別紙-2「ICT活用工事(土工)積算要領」、別紙-24「ICT活用工事(砂防土工)積算要領」に基づく積算を実施するものとする。受注者が、土工以外の工種に関するICT活用について監督職員へ提案・協議を行い協議が整った場合、また、土工についてもICT活用に関する具体的な工事内容及び対象範囲の協議がなされ、それぞれの協議が整った場合、ICT活用施工の実施に関わる項目については、各段階を設計変更の対象とし、下記1)～11)に基づく積算に落札率を乗じた価格により契約変更を行うものとする。

なお、ICT活用について協議を行う際には、「1-2①～④」にかかるそれぞれの数量及び対象

するものとする。

- 1) ICT活用工事（土工）積算要領
- 2) ICT活用工事（砂防土工）積算要領
- 3) ICT活用工事（河床等掘削）積算要領
- 4) ICT活用工事（作業土工（床堀））積算要領
- 5) ICT活用工事（付帯構造物設置工）積算要領
- 6) ICT活用工事（法面工）積算要領
- 7) ICT活用工事（地盤改良工（安定処理））積算要領
- 8) ICT活用工事（地盤改良工（中層混合処理））積算要領
- 9) ICT活用工事（地盤改良工（固結工（スラリー攪拌工）編））積算要領

現行基準による設計ストック等によりICT活用工事を発注する場合、受注者に3次元起工測量及び3次元設計データ作成を指示するとともに、3次元起工測量経費及び3次元設計データ作成経費についての見積り提出を求め、設計変更審査会等を通じて設計変更するものとする。

見積り徴収にあたり、別紙-33「ICT活用工事の見積り書の依頼について」を参考にするものとする。

「ICT活用工事の活用効果等に関する調査」に関する費用の計上方法については別途通知する。

(2) 施工者希望型における積算方法

発注者は、発注に際して土木工事標準積算基準（従来基準）に基づく積算を行い、発注するものとするが、契約後の協議において受注者からの提案によりICT活用施工を実施する場合、ICT活用施工を実施する項目については、各段階を設計変更の対象とし、下記1)～9)に基づく積算に落札率を乗じた価格により契約変更を行うものとする。

なお、ICT活用について協議を行う際には、①～④にかかるそれぞれの数量及び対象範囲を明示するものとする。

- 1) ICT活用工事（土工）積算要領
- 2) ICT活用工事（砂防土工）積算要領
- 3) ICT活用工事（河床等掘削）積算要領
- 4) ICT活用工事（作業土工（床堀））積算要領
- 5) ICT活用工事（付帯構造物設置工）積算要領
- 6) ICT活用工事（法面工）積算要領
- 7) ICT活用工事（地盤改良工（安定処理））積算要領
- 8) ICT活用工事（地盤改良工（中層混合処理））積算要領
- 9) ICT活用工事（地盤改良工（固結工（スラリー攪拌工）編））積算要領

上記のほか、現行基準による2次元の設計ストック等によりICT活用工事を発注する場合、受注者に3次元起工測量及び3次元設計データ作成を指示するとともに、3次元起工測量経費及び3次元

範囲を明示するものとする。

- 1) ICT活用工事（土工）積算要領
- 2) ICT活用工事（砂防土工）積算要領
- 3) ICT活用工事（河床等掘削）積算要領
- 4) ICT活用工事（作業土工（床堀））積算要領
- 5) ICT活用工事（付帯構造物設置工）積算要領
- 6) ICT活用工事（法面工）積算要領
- 7) ICT活用工事（地盤改良工（安定処理））積算要領
- 8) ICT活用工事（地盤改良工（中層混合処理））積算要領
- 9) ICT活用工事（地盤改良工（固結工（スラリー攪拌工）編））積算要領
- 10) ICT活用工事（土工1,000㎡未満）積算要領
- 11) ICT活用工事（小規模土工）積算要領

現行基準による設計ストック等によりICT活用工事を発注する場合、受注者に3次元起工測量及び3次元設計データ作成を指示するとともに、3次元起工測量経費及び3次元設計データ作成経費についての見積り提出を求め、設計変更審査会等を通じて設計変更するものとする。

見積り徴収にあたり、別紙-36「ICTの活用に係る見積り書の依頼について」を参考にするものとする。

「ICT活用工事の活用効果等に関する調査」に関する費用の計上方法については別途通知する。

(2) 施工者希望型における積算方法

発注者は、発注に際して土木工事標準積算基準（従来基準）に基づく積算を行い、発注するものとするが、契約後の協議において受注者からの提案によりICT活用施工を実施する場合、ICT活用施工を実施する項目については、各段階を設計変更の対象とし、下記1)～11)に基づく積算に落札率を乗じた価格により契約変更を行うものとする。

なお、ICT活用について協議を行う際には、「1-2①～④」にかかるそれぞれの数量及び対象範囲を明示するものとする。

- 1) ICT活用工事（土工）積算要領
- 2) ICT活用工事（砂防土工）積算要領
- 3) ICT活用工事（河床等掘削）積算要領
- 4) ICT活用工事（作業土工（床堀））積算要領
- 5) ICT活用工事（付帯構造物設置工）積算要領
- 6) ICT活用工事（法面工）積算要領
- 7) ICT活用工事（地盤改良工（安定処理））積算要領
- 8) ICT活用工事（地盤改良工（中層混合処理））積算要領
- 9) ICT活用工事（地盤改良工（固結工（スラリー攪拌工）編））積算要領
- 10) ICT活用工事（土工1,000㎡未満）積算要領
- 11) ICT活用工事（小規模土工）積算要領

上記のほか、現行基準による2次元の設計ストック等によりICT活用工事を発注する場合、受注者に3次元起工測量及び3次元設計データ作成を指示するとともに、3次元起工測量経費及び3次元

設計データ作成経費について見積り提出を求め、設計変更審査会等を通じて設計変更するものとし、見積り徴収にあたり、別紙-33「ICT活用工事の見積り書の依頼について」を参考にするものとする。

「ICT活用工事の活用効果等に関する調査」に関する費用の計上方法については別途通知する。

4-4 ICT監督・検査体制の構築

ICT活用施工の監督検査を適切に行うことを目的に、ICT検査官等の任命や研修等でのICT施工技術の習得を図るなど、ICT活用施工に精通した監督・検査職員の体制構築を速やかに整えるものとする。

また、検査機器（GNSSローバー）が普及するまでの当面の間は、受注者の任意選択としてTSも採用可能とする。

4-5 現場見学会・講習会の実施

ICT活用工事の推進を目的として、官民等を対象とした見学会を随時実施するものとする。

また、地方整備局等にて普及状況を勘案したうえで、より実践的な講習会等の開催についても検討するものとする。

5. 地方整備局等におけるICT活用工事に関する調査等

ICT活用工事の発注見通し、普及状況の把握を円滑に行うため、以下に記載する内容を適切に実施する。

5-1 発注見通しの調査（母集団調査）（提出様式は別途指示）

ICT活用工事として活用を見込める工事について、発注見通しの調査（以下、「母集団調査」という。）を実施し、対象工事の概要等を本省へ報告するものとする。地方整備局等における各々の推進体制を活用し、局内の連絡・調整を図り、漏れなく母集団調査を実施すること。

なお、母集団調査の対象となる活用を見込める工事とは、1-2、2-1で定める工事とする。

5-2 ICT活用工事の活用実績の報告（提出様式は別途指示）

母集団調査とともに、ICT活用施工を実施する工事と、その概要等を本省へ報告するものとする。

5-3 施工合理化調査

施工合理化調査を実施する。なお、内容はその都度、別途指示する。

6. ICT活用工事の活用効果等に関する調査（別途指示）

6-1 対象工事の選定

調査名	目的	対象工事	対象者
ICT活用工事の活用効果等に関する調査	活用目的等の把握	ICT活用施工を行った、全てのICT活用工事	受注者

1) 各調査票については、本省より通知される様式を使用するものとする。なお、地方整備局等において、独自の調査を追加して実施しても構わない。

2) 発注者指定型、施工者希望I型・施工者希望II型の全てで実施する。

設計データ作成経費について見積り提出を求め、設計変更審査会等を通じて設計変更するものとし、見積り徴収にあたり、別紙-36「ICTの活用に係る見積り書の依頼について」を参考にするものとする。

「ICT活用工事の活用効果等に関する調査」に関する費用の計上方法については別途通知する。

4-4 ICT監督・検査体制の構築

ICT活用施工の監督検査を適切に行うことを目的に、ICT検査官等の任命や研修等でのICT施工技術の習得を図るなど、ICT活用施工に精通した監督・検査職員の体制構築を速やかに整えるものとする。

また、検査機器（GNSSローバー）が普及するまでの当面の間は、受注者の任意選択としてTSも採用可能とする。

4-5 現場見学会・講習会の実施

ICT活用工事の推進を目的として、官民等を対象とした見学会を随時実施するものとする。

また、地方整備局等にて普及状況を勘案したうえで、より実践的な講習会等の開催についても検討するものとする。

5. 地方整備局等におけるICT活用工事に関する調査等

ICT活用工事の発注見通し、普及状況の把握を円滑に行うため、以下に記載する内容を適切に実施する。

5-1 発注見通しの調査（母集団調査）（提出様式は別途指示）

ICT活用工事として活用を見込める工事について、発注見通しの調査（以下、「母集団調査」という。）を実施し、対象工事の概要等を本省へ報告するものとする。地方整備局等における各々の推進体制を活用し、局内の連絡・調整を図り、漏れなく母集団調査を実施すること。

なお、母集団調査の対象となる活用を見込める工事とは、1-4、2-1で定める工事とする。

5-2 ICT活用工事の活用実績の報告（提出様式は別途指示）

母集団調査とともに、ICT活用施工を実施する工事と、その概要等を本省へ報告するものとする。

5-3 施工合理化調査

施工合理化調査を実施する。なお、内容はその都度、別途指示する。

6. ICT活用工事の活用効果等に関する調査（別途指示）

6-1 対象工事の選定

調査名	目的	対象工事	対象者
ICT活用工事の活用効果等に関する調査	活用目的等の把握	ICT活用施工を行った、全てのICT活用工事	受注者

1) 各調査票については、本省より通知される様式を使用するものとする。なお、地方整備局等において、独自の調査を追加して実施しても構わない。

2) 発注者指定型、~~施工者希望I型~~・施工者希望II型（~~施工者希望II型~~）の全てで実施する。

6-2 調査等の調査票の回収について

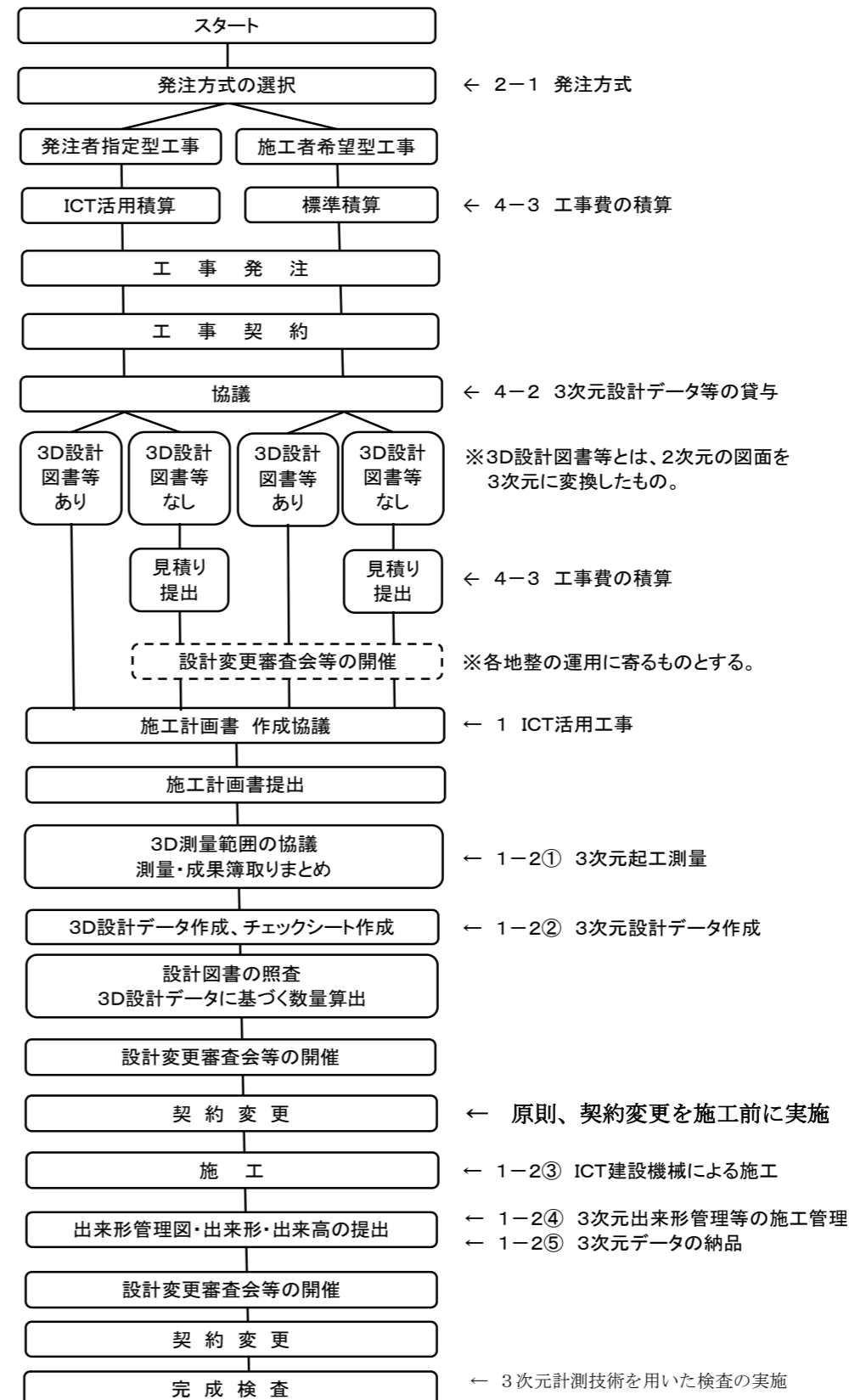
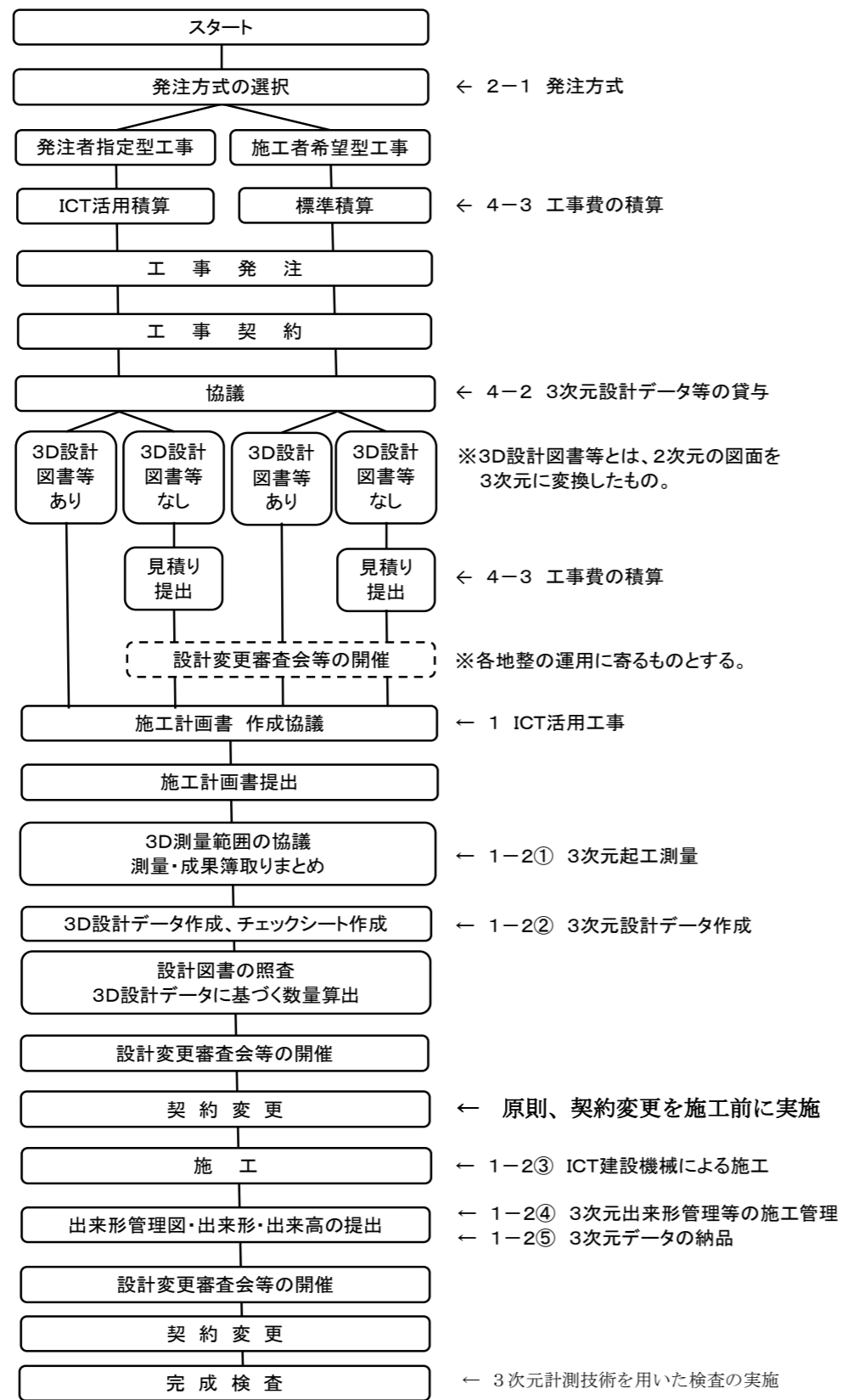
受注者は、工事完了後直ちに調査票を監督職員へ提出・確認した後、発注者が指示するメールアドレスまで調査票を電子メールにより提出するものとする。

※参考 ICT活用工事の発注から工事完成までの手続き及び流れ

6-2 調査等の調査票の回収について

受注者は、工事完了後直ちに調査票を監督職員へ提出・確認した後、発注者が指示するメールアドレスまで調査票を電子メールにより提出するものとする。

※参考 ICT活用工事の発注から工事完成までの手続き及び流れ



R5 室長通知 別紙-2 ICT活用工事(土工)積算要領

別紙-2

ICT活用工事(土工)積算要領

1. 適用範囲

本資料は、以下に示すICTによる土工(以下、土工(ICT))に適用する。
積算にあたっては、施工パッケージ型積算基準により行うこととする。

- ・掘削(ICT)(河床等掘削を除く)
- ・路体(築堤)盛土(ICT)
- ・路床盛土(ICT)
- ・法面整形(ICT)

なお、土量が1,000m3未満の場合は、別紙-6「ICT活用工事(土工 1000m3未満)積算要領」によるものとする。また、現場条件によって「2-1 機械経費」に示すICT建設機械の規格よりも小さいICT建設機械を用いる場合は、施工パッケージ型積算基準によらず、見積りを活用し積算することとする。

2. 機械経費

2-1 機械経費

土工(ICT)の積算で使用するICT建設機械の機械経費は、以下のとおりとする。

なお、損料については、最新の「建設機械等損料算定表」、賃料については、土木工事標準積算基準書の「第2章 工事費の積算」①直接工事費により算定するものとする。

① 掘削(ICT)、法面整形(ICT)

ICT建設機械名	規格	機械経費	備考
バックホウ (クローラ型)	標準型・ICT施工対応型・超低騒音型・クレーン機能付き・排出ガス対策型(2014年規制)山積0.8m3(平積0.6m3)吊能力2.9t	賃料にて計上	ICT建設機械経費加算額は別途計上
	標準型・排出ガス対策型(2014年規制)山積1.3~1.5m3(平積1.0~1.2m3)	損料にて計上	ICT建設機械経費加算額は別途計上

②路体(築堤)盛土(ICT)、路床盛土(ICT)

ICT建設機械名	規格	機械経費	備考
ブルドーザ	湿地・ICT施工対応型・排出ガス対策型(2011年規制)・7t級	賃料にて計上	ICT建設機械経費加算額は別途計上
	湿地・ICT施工対応型・排出ガス対策型(2011年規制)・16t級	賃料にて計上	

R6 室長通知 別紙-2 ICT活用工事(土工)積算要領

別紙-2

ICT活用工事(土工)積算要領

1. 適用範囲

本資料は、~~以下に示す~~ICTによる土工(以下、土工(ICT))に適用する。
~~以下のICT建設機械による施工の積算にあたっては、施工パッケージ型積算基準により行うこととする。~~

- ・掘削(ICT)(河床等掘削を除く)
- ・路体(築堤)盛土(ICT)
- ・路床盛土(ICT)
- ・法面整形(ICT)

なお、土量が1,000m3未満の場合は、別紙-6「ICT活用工事(土工 1000m3未満)積算要領」によるものとする。また、現場条件によって「2-1 機械経費」に示すICT建設機械の規格よりも小さいICT建設機械を用いる場合は、施工パッケージ型積算基準によらず、見積りを活用し積算することとする。

2. 機械経費

2-1 機械経費

土工(ICT)の積算で使用するICT建設機械の機械経費は、以下のとおりとする。

なお、損料については、最新の「建設機械等損料算定表」、賃料については、土木工事標準積算基準書の「第2章 工事費の積算」①直接工事費により算定するものとする。

① 掘削(ICT)、法面整形(ICT)

ICT建設機械名	規格	機械経費	備考
バックホウ (クローラ型)	標準型・ICT施工対応型・超低騒音型・クレーン機能付き・排出ガス対策型(2014年規制)山積0.8m3(平積0.6m3)吊能力2.9t	賃料にて計上	ICT建設機械経費加算額は別途計上
	標準型・排出ガス対策型 (2014年規制) 山積1.3~1.5m3 (平積1.0~1.2m3)	損料にて計上	ICT建設機械経費加算額は別途計上

②路体(築堤)盛土(ICT)、路床盛土(ICT)

ICT建設機械名	規格	機械経費	備考
ブルドーザ	湿地・ICT施工対応型・排出ガス対策型(2011年規制)・7t級	賃料にて計上	ICT建設機械経費加算額は別途計上
	湿地・ICT施工対応型・排出ガス対策型(2011年規制)・16t級	賃料にて計上	

※2-1 機械経費のうち、賃料にて計上するICT施工対応型の機械経費には、地上の基準局・管理局以外の賃貸費用が含まれている。

2-2 ICT 建設機械経費加算額

2-2-1 賃料加算額

ICT 建設機械経費賃料加算額は、地上の基準局・管理局の賃貸費用とし、2-1 機械経費のうち賃料にて計上する ICT 建設機械に適用する。

なお、加算額は、以下のとおりとする。

(1) 掘削 (ICT)、法面整形 (ICT)

対象建設機械：バックホウ (ICT 施工対応型)

賃料加算額：13,000円/日

(2) 路体 (築堤) 盛土 (ICT)、路床盛土 (ICT)

対象建設機械：ブルドーザ (ICT 施工対応型)

賃料加算額：13,000円/日

2-2-2 損料加算額

ICT建設機械経費損料加算額は、建設機械に取付ける各種機器及び地上の基準局・管理局の賃貸費用とし、2-1 機械経費のうち損料にて計上するICT建設機械に適用する。

なお、加算額は、以下のとおりとする。

(1) 掘削 (ICT)

対象建設機械：バックホウ

損料加算額：41,000円/日

2-3 その他

ICT建設機械経費等として、以下の各経費を共通仮設費の技術管理費に計上する。

2-3-1 保守点検

ICT建設機械の保守点検に要する費用は、次式により計上するものとする。

(1) 掘削 (ICT)

$$\text{保守点検費} = \text{土木一般世話役(円)} \times 0.05(\text{人/日}) \times \frac{\text{施工数量(m3)}}{\text{作業日当り標準作業量 (m3/日)}}$$

(注) 作業日当り標準作業量は「第I編第14章その他④作業日当り標準作業量」のICT標準作業量による。

(注) 施工数量は、ICT 施工の数量とする。

(2) 法面整形工 (ICT)

$$\text{保守点検費} = \text{土木一般世話役(円)} \times 0.05(\text{人/日}) \times \frac{\text{施工数量(m2)}}{\text{作業日当り標準作業量 (m2/日)}}$$

(注) 作業日当り標準作業量は「第I編第14章その他④作業日当り標準作業量」のICT標準作業量による。

(注) 施工数量は、ICT 施工の数量とする。

(3) 路体 (築堤) 盛土 (ICT)、路床盛土 (ICT)

$$\text{保守点検費} = \text{土木一般世話役(円)} \times 0.07(\text{人/日}) \times \frac{\text{施工数量(m3)}}{\text{作業日当り標準作業量 (m3/日)}}$$

(注) 作業日当り標準作業量は「第I編第14章その他④作業日当り標準作業量」のICT標準作業量による。

(注) 施工数量は、ICT 施工の数量とする。

※2-1 機械経費のうち、賃料にて計上するICT施工対応型の機械経費には、地上の基準局・管理局以外の賃貸費用が含まれている。

2-2 ICT 建設機械経費加算額

2-2-1 賃料加算額

ICT 建設機械経費賃料加算額は、地上の基準局・管理局の賃貸費用とし、2-1 機械経費のうち賃料にて計上する ICT 建設機械に適用する。

なお、加算額は、以下のとおりとする。

(1) 掘削 (ICT)、法面整形 (ICT)

対象建設機械：バックホウ (ICT 施工対応型)

賃料加算額：13,000円/日

(2) 路体 (築堤) 盛土 (ICT)、路床盛土 (ICT)

対象建設機械：ブルドーザ (ICT 施工対応型)

賃料加算額：13,000円/日

~~2-2-2 損料加算額~~

~~ICT建設機械経費損料加算額は、建設機械に取付ける各種機器及び地上の基準局・管理局の賃貸費用とし、2-1 機械経費のうち損料にて計上するICT建設機械に適用する。~~

~~なお、加算額は、以下のとおりとする。~~

~~(1) 掘削 (ICT)~~

~~対象建設機械：バックホウ~~

~~損料加算額：41,000円/日~~

2-3 その他

ICT建設機械経費等として、以下の各経費を共通仮設費の技術管理費に計上する。

2-3-1 保守点検

ICT建設機械の保守点検に要する費用は、次式により計上するものとする。

(1) 掘削 (ICT)

$$\text{保守点検費} = \text{土木一般世話役(円)} \times 0.05(\text{人/日}) \times \frac{\text{施工数量(m3)}}{\text{作業日当り標準作業量 (m3/日)}}$$

(注) 作業日当り標準作業量は「第I編第14章その他④作業日当り標準作業量」のICT標準作業量による。

(注) 施工数量は、ICT 施工の数量とする。

(2) 法面整形工 (ICT)

$$\text{保守点検費} = \text{土木一般世話役(円)} \times 0.05(\text{人/日}) \times \frac{\text{施工数量(m2)}}{\text{作業日当り標準作業量 (m2/日)}}$$

(注) 作業日当り標準作業量は「第I編第14章その他④作業日当り標準作業量」のICT標準作業量による。

(注) 施工数量は、ICT 施工の数量とする。

(3) 路体 (築堤) 盛土 (ICT)、路床盛土 (ICT)

$$\text{保守点検費} = \text{土木一般世話役(円)} \times 0.07(\text{人/日}) \times \frac{\text{施工数量(m3)}}{\text{作業日当り標準作業量 (m3/日)}}$$

(注) 作業日当り標準作業量は「第I編第14章その他④作業日当り標準作業量」のICT標準作業量による。

(注) 施工数量は、ICT 施工の数量とする。

2-3-2 システム初期費

I C T施工用機器の賃貸業者が行う施工業者への取扱説明に要する費用、システムの初期費用等、貸出しに要する全ての費用は、以下のとおりとする。

(1) 掘削 (I C T)、法面整形 (I C T)

対象建設機械：バックホウ

費用：598,000 円/式

(2) 路体 (築堤) 盛土 (I C T)、路床盛土 (I C T)

対象建設機械：ブルドーザ

費用：548,000 円/式

3. 3次元起工測量・3次元設計データの作成費用

3次元起工測量・3次元設計データの作成を必要とする場合は、共通仮設費の技術管理費に計上するものとし、必要額を適正に積み上げるものとする。

4. 3次元出来形管理・3次元データ納品の費用、外注経費等の費用

(1) 3次元座標値を面的に取得する機器を用いた出来形管理及び3次元データ納品を行う場合における費用の計上方法については、共通仮設費率、現場管理費率に以下の補正係数を乗じるものとする。

- ・共通仮設費率補正係数 : 1.2
- ・現場管理費率補正係数 : 1.1

※小数点第3位四捨五入2位止め

上記費用の対象となる出来形管理は、以下の1)～5)又は完成検査直前の工事竣工段階の地形について面管理に準じた出来形計測とし、I C T活用工事(土工)実施要領に示すその他の出来形管理の費用は、共通仮設費率及び現場管理費率に含まれるため、別途計上は行わない。

- 1) 空中写真測量(無人航空機)を用いた出来形管理
- 2) 地上型レーザースキャナーを用いた出来形管理
- 3) 無人航空機搭載型レーザースキャナーを用いた出来形管理
- 4) 地上移動体搭載型レーザースキャナーを用いた出来形管理
- 5) 上記1)～4)に類似する、その他の3次元計測技術を用いた出来形管理

(2) 費用計上にあたっての留意事項

- 1) 3次元座標値を面的に取得する機器を用いた出来形管理及び3次元データ納品を行う場合は、費用の妥当性を確認することとし、受注者からの見積りにより算出される金額が(1)で算出される金額を下回る場合は、見積りにより算出される金額を積算計上額とする運用とする。
- 2) 受注者から見積りの提出がない場合は、3次元出来形管理・3次元データ納品の費用、外注経費等の費用は計上しないものとする。

2-3-2 システム初期費

I C T施工用機器の賃貸業者が行う施工業者への取扱説明に要する費用、システムの初期費用等、貸出しに要する全ての費用は、以下のとおりとする。

(1) 掘削 (I C T)、法面整形 (I C T)

対象建設機械：バックホウ

費用：598,000 円/式

(2) 路体 (築堤) 盛土 (I C T)、路床盛土 (I C T)

対象建設機械：ブルドーザ

費用：548,000 円/式

3. 3次元起工測量・3次元設計データの作成費用

3次元起工測量・3次元設計データの作成を必要とする場合は、共通仮設費の技術管理費に計上するものとし、必要額を適正に積み上げるものとする。

4. 3次元出来形管理・3次元データ納品の費用、外注経費等の費用

(1) 3次元座標値を面的に取得する機器を用いた出来形管理及び3次元データ納品を行う場合における費用の計上方法については、共通仮設費率、現場管理費率に以下の補正係数を乗じるものとする。

- ・共通仮設費率補正係数 : 1.2
- ・現場管理費率補正係数 : 1.1

※小数点第3位四捨五入2位止め

上記費用の対象となる出来形管理は、以下の1)～5)又は完成検査直前の工事竣工段階の地形について面管理による出来形計測とし、I C T活用工事(土工)実施要領に示すその他の出来形管理の費用は、共通仮設費率及び現場管理費率に含まれるため、別途計上は行わない。

- 1) 空中写真測量(無人航空機)を用いた出来形管理
- 2) 地上型レーザースキャナーを用いた出来形管理
- 3) 無人航空機搭載型レーザースキャナーを用いた出来形管理
- 4) 地上移動体搭載型レーザースキャナーを用いた出来形管理
- 5) 上記1)～4)に類似する、その他の3次元計測技術を用いた出来形管理

(2) 費用計上にあたっての留意事項

- 1) 3次元座標値を面的に取得する機器を用いた出来形管理及び3次元データ納品を行う場合は、費用の妥当性を確認することとし、受注者からの見積りにより算出される金額が(1)で算出される金額を下回る場合は、見積りにより算出される金額を積算計上額とする運用とする。
- 2) 受注者から見積りの提出がない場合は、3次元出来形管理・3次元データ納品の費用、外注経費等の費用は計上しないものとする。

5. 発注者指定型における積算方法

掘削 (ICT) は、ICT 建設機械による施工歩掛 (以下、「掘削 (ICT) [ICT 建設機械使用割合 100%]」という。) と通常建設機械による施工歩掛 (以下、「掘削 (通常)」という。) を用いて積算するものとする。

5-1 掘削 (ICT) の施工数量 50,000m³ 未満における積算

当初積算時に計上する施工数量は、官積算工程において必要な施工日数から計上割合を設定し、その計上割合により施工数量を計上するものとする。

変更積算は、ICT 施工現場での施工数量に応じて変更を行うものとし、施工数量は ICT 建設機械の稼働率を用いて算出するものとする。

なお、変更に伴い施工数量が 50,000m³ 以上となるものについても施工数量に応じて変更を行うものとする。

また、ICT 建設機械を活用し、ICT 建設機械の施工土量が把握できる場合は、この値を活用し変更するものとする。

5-1-1 当初積算

(1) ICT 土工にかかる施工日数の算出

施工数量 (m³) を作業日当り標準作業量 (m³/日) で除した値を施工日数とする。

なお、施工日数は、小数点第 1 位を切り上げた整数とする。

(2) 計上割合の設定

(1) で求めた施工日数から表-1 により、計上割合を設定する。

表-1 施工数量50,000m³未満における掘削 (ICT) の計上割合

施工日数	割合
20日未満	100%
20日以上60日未満	50%
60日以上	25%

(3) 施工数量の算出

ICT 土工の全施工数量に計上割合を乗じた値を ICT 施工 (掘削 (ICT) [ICT 建設機械使用割合 100%]) の施工数量とし、全施工数量から ICT 施工 (掘削 (ICT) [ICT 建設機械使用割合 100%]) を引いた値を通常施工 (掘削 (通常)) の施工数量とする。

なお、計上割合を乗じた値は四捨五入した数値とし、数位は「土木工事標準積算基準書 (共通編)」第 5 章 数値基準等によるものとする。

5-1-2 変更積算

現場での ICT 施工の実績により、変更するものとする。

(1) ICT 土工にかかる ICT 建設機械稼働率の算出

ICT 建設機械による施工日数 (使用台数) を ICT 施工に要した全施工日数 (ICT 建設機械と通常建設機械の延べ使用台数) で除した値を ICT 建設機械稼働率とする。

なお、ICT 建設機械稼働率は、小数点第 3 位を切り捨て小数点第 2 位止とする。

(2) 変更施工数量の算出

ICT 土工の全施工数量に ICT 建設機械稼働率を乗じた値を ICT 施工 (掘削 (ICT) [ICT 建設機械使用割合 100%]) の施工数量とし、全施工数量から ICT 施工 (掘削 (ICT) [ICT 建設機械使用割合 100%]) を引いた値を通常施工 (掘削 (通常)) の施工数量とする。

ICT 建設機械稼働率を乗じた値は四捨五入した数値とし、数位は当初積算に準ずるものとする。

なお、ICT 施工は実施しているが、ICT 建設機械稼働率を算出するための根拠資料が確認できな

5. 発注者指定型における積算方法

掘削 (ICT) は、ICT 建設機械による施工歩掛 (以下、「掘削 (ICT) [ICT 建設機械使用割合 100%]」という。) と通常建設機械による施工歩掛 (以下、「掘削 (通常)」という。) を用いて積算するものとする。

5-1 掘削 (ICT) の施工数量 50,000m³ 未満における積算

当初積算時に計上する施工数量は、官積算工程において必要な施工日数から計上割合を設定し、その計上割合により施工数量を計上するものとする。

変更積算は、ICT 施工現場での施工数量に応じて変更を行うものとし、施工数量は ICT 建設機械の稼働率を用いて算出するものとする。

なお、変更に伴い施工数量が 50,000m³ 以上となるものについても施工数量に応じて変更を行うものとする。

また、ICT 建設機械を活用し、ICT 建設機械の施工土量が把握できる場合は、この値を活用し変更するものとする。

5-1-1 当初積算

(1) ICT 土工にかかる施工日数の算出

施工数量 (m³) を作業日当り標準作業量 (m³/日) で除した値を施工日数とする。

なお、施工日数は、小数点第 1 位を切り上げた整数とする。

(2) 計上割合の設定

(1) で求めた施工日数から表-1 により、計上割合を設定する。

表-1 施工数量50,000m³未満における掘削 (ICT) の計上割合

施工日数	割合
20日未満	100%
20日以上60日未満	50%
60日以上	25%

(3) 施工数量の算出

ICT 土工の全施工数量に計上割合を乗じた値を ICT 施工 (掘削 (ICT) [ICT 建設機械使用割合 100%]) の施工数量とし、全施工数量から ICT 施工 (掘削 (ICT) [ICT 建設機械使用割合 100%]) を引いた値を通常施工 (掘削 (通常)) の施工数量とする。

なお、計上割合を乗じた値は四捨五入した数値とし、数位は「土木工事標準積算基準書 (共通編)」第 5 章 数値基準等によるものとする。

5-1-2 変更積算

現場での ICT 施工の実績により、変更するものとする。

(1) ICT 土工にかかる ICT 建設機械稼働率の算出

ICT 建設機械による施工日数 (使用台数) を ICT 施工に要した全施工日数 (ICT 建設機械と通常建設機械の延べ使用台数) で除した値を ICT 建設機械稼働率とする。

なお、ICT 建設機械稼働率は、小数点第 3 位を切り捨て小数点第 2 位止とする。

(2) 変更施工数量の算出

ICT 土工の全施工数量に ICT 建設機械稼働率を乗じた値を ICT 施工 (掘削 (ICT) [ICT 建設機械使用割合 100%]) の施工数量とし、全施工数量から ICT 施工 (掘削 (ICT) [ICT 建設機械使用割合 100%]) を引いた値を通常施工 (掘削 (通常)) の施工数量とする。

ICT 建設機械稼働率を乗じた値は四捨五入した数値とし、数位は当初積算に準ずるものとする。

なお、ICT 施工は実施しているが、ICT 建設機械稼働率を算出するための根拠資料が確認できな

いは、従来の ICT 建設機械使用割合相当とし、全施工数量の 25% を ICT 施工（掘削（ICT）〔ICT 建設機械使用割合 100%〕）により変更設計書に計上するものとする。

（注）当初および変更の積算については、別添 「掘削（ICT）における積算」を参照

5-2 掘削（ICT）の施工数量 50,000m³ 以上における積算

当初積算時に計上する施工数量は、従来の ICT 建設機械使用割合相当とし、全施工数量の 25% を ICT 施工（掘削（ICT）〔ICT 建設機械使用割合 100%〕）により設計書に計上するものとする。

なお、変更に伴い施工数量が 50,000m³ 未満となるものについても、施工数量に応じて変更するものとする。

また、ICT 建設機械を活用し、ICT 建設機械の施工土量が把握できる場合は、この値を活用し変更するものとする。

5-2-1 当初積算

(1) 施工数量の算出

全施工数量に 25% を乗じた値を ICT 施工（掘削（ICT）〔ICT 建設機械使用割合 100%〕）の施工数量とし、全施工数量から ICT 施工（掘削（ICT）〔ICT 建設機械使用割合 100%〕）を引いた値を通常施工（掘削（通常））の施工数量とする。

なお、計上割合を乗じた値は四捨五入した数値とし、数位は「土木工事標準積算基準書 共通編 第 5 章 数値基準等」によるものとする。

5-2-2 変更積算

現場での ICT 施工の実績により、変更するものとする。

(1) ICT 土工にかかる ICT 建設機械稼働率の算出

ICT 建設機械による施工日数（使用台数）を ICT 施工に要した全施工日数（ICT 建設機械と通常建設機械の延べ使用台数）で除した値を ICT 建設機械稼働率とする。

なお、ICT 建設機械稼働率は、小数点第 3 位を切り捨て小数点第 2 位止とする。

(2) 変更施工数量の算出

ICT 土工の全施工数量に ICT 建設機械稼働率を乗じた値を ICT 施工（掘削（ICT）〔ICT 建設機械使用割合 100%〕）の施工数量とし、全施工数量から ICT 施工（掘削（ICT）〔ICT 建設機械使用割合 100%〕）を引いた値を通常施工（掘削（通常））の施工数量とする。

ICT 建設機械稼働率を乗じた値は四捨五入した数値とし、数位は当初積算に準ずるものとする。

なお、ICT 施工は実施しているが、ICT 建設機械稼働率を算出するための根拠資料が確認できない場合は、従来の ICT 建設機械使用割合相当とし、全施工数量の 25% を ICT 施工（掘削（ICT）〔ICT 建設機械使用割合 100%〕）により変更設計書に計上するものとする。

（注）当初および変更の積算については、別添 「掘削（ICT）における積算」を参照

5-3 特記仕様書への条件明示【参考】

特記仕様書に追記する記載例は、以下とおりとする。

なお、記載例に無いものについては、別途作成するものとする。

第〇〇条 ICT 活用工事の費用について

○. 掘削工の ICT 建設機械による施工は、当面の間、ICT 施工現場での施工数量に応じて変更を行うものとし、施工数量は建設機械（ICT 建設機械、通常建設機械）の稼働実績を用いて算出するものとする。

受注者は、ICT 施工に要した建設機械（ICT 建設機械、通常建設機械）の稼働実績

いは、従来の ICT 建設機械使用割合相当とし、全施工数量の 25% を ICT 施工（掘削（ICT）〔ICT 建設機械使用割合 100%〕）により変更設計書に計上するものとする。

~~（注）当初および変更の積算については、別添 「掘削（ICT）における積算」を参照~~

5-2 掘削（ICT）の施工数量 50,000m³ 以上における積算

当初積算時に計上する施工数量は、従来の ICT 建設機械使用割合相当とし、全施工数量の 25% を ICT 施工（掘削（ICT）〔ICT 建設機械使用割合 100%〕）により設計書に計上するものとする。

なお、変更に伴い施工数量が 50,000m³ 未満となるものについても、施工数量に応じて変更するものとする。

また、ICT 建設機械を活用し、ICT 建設機械の施工土量が把握できる場合は、この値を活用し変更するものとする。

5-2-1 当初積算

(1) 施工数量の算出

全施工数量に 25% を乗じた値を ICT 施工（掘削（ICT）〔ICT 建設機械使用割合 100%〕）の施工数量とし、全施工数量から ICT 施工（掘削（ICT）〔ICT 建設機械使用割合 100%〕）を引いた値を通常施工（掘削（通常））の施工数量とする。

なお、計上割合を乗じた値は四捨五入した数値とし、数位は「土木工事標準積算基準書 共通編 第 5 章 数値基準等」によるものとする。

5-2-2 変更積算

現場での ICT 施工の実績により、変更するものとする。

(1) ICT 土工にかかる ICT 建設機械稼働率の算出

ICT 建設機械による施工日数（使用台数）を ICT 施工に要した全施工日数（ICT 建設機械と通常建設機械の延べ使用台数）で除した値を ICT 建設機械稼働率とする。

なお、ICT 建設機械稼働率は、小数点第 3 位を切り捨て小数点第 2 位止とする。

(2) 変更施工数量の算出

ICT 土工の全施工数量に ICT 建設機械稼働率を乗じた値を ICT 施工（掘削（ICT）〔ICT 建設機械使用割合 100%〕）の施工数量とし、全施工数量から ICT 施工（掘削（ICT）〔ICT 建設機械使用割合 100%〕）を引いた値を通常施工（掘削（通常））の施工数量とする。

ICT 建設機械稼働率を乗じた値は四捨五入した数値とし、数位は当初積算に準ずるものとする。

なお、ICT 施工は実施しているが、ICT 建設機械稼働率を算出するための根拠資料が確認できない場合は、従来の ICT 建設機械使用割合相当とし、全施工数量の 25% を ICT 施工（掘削（ICT）〔ICT 建設機械使用割合 100%〕）により変更設計書に計上するものとする。

~~（注）当初および変更の積算については、別添 「掘削（ICT）における積算」を参照~~

5-3 特記仕様書への条件明示【参考】

特記仕様書に追記する記載例は、以下とおりとする。

なお、記載例に無いものについては、別途作成するものとする。

第〇〇条 ICT 活用工事の費用について

○. 掘削工の ICT 建設機械による施工は、当面の間、ICT 施工現場での施工数量に応じて変更を行うものとし、施工数量は建設機械（ICT 建設機械、通常建設機械）の稼働実績を用いて算出するものとする。

受注者は、ICT 施工に要した建設機械（ICT 建設機械、通常建設機械）の稼働実績

(延べ使用台数)が確認できる資料を監督職員へ提出するものとする。
なお、稼働実績が確認できる資料の提出が無い等、稼働実績が適正と認められない場合においては、全施工数量の25%を「掘削(ICT)[ICT建設機械使用割合100%]」の施工数量として変更するものとする。

6. 施工者希望型における変更積算方法

受注者からの提案・協議により ICT 施工を実施した場合は、ICT 施工現場での施工数量に応じて変更を行うものとし、施工数量は ICT 建設機械の稼働率を用いて算出するものとする。

掘削 (ICT) の変更積算は、ICT 建設機械による施工歩掛 (以下、「掘削 (ICT) [ICT 建設機械使用割合 100%]」という。) と通常建設機械による施工歩掛 (以下、「掘削 (通常)」という。) を用いて積算するものとする。

6-1 変更積算

現場での ICT 施工の実績により、変更するものとする。

①ICT 土工にかかる ICT 建設機械稼働率の算出

ICT 建設機械による施工日数 (使用台数) を ICT 施工に要した全施工日数 (ICT 建設機械と通常建設機械の延べ使用台数) で除した値を ICT 建設機械稼働率とする。

なお、ICT 建設機械稼働率は、小数点第 3 位を切り捨て小数点第 2 位止とする。

②変更施工数量の算出

ICT 土工の全施工数量に ICT 建設機械稼働率を乗じた値を ICT 施工 (掘削 (ICT) [ICT 建設機械使用割合 100%]) の施工数量とし、全施工数量から ICT 施工 (掘削 (ICT) [ICT 建設機械使用割合 100%]) を引いた値を通常施工 (掘削 (通常)) の施工数量とする。

ICT 建設機械稼働率を乗じた値は四捨五入した数値とし、数位は当初積算に準ずるものとする。

なお、ICT 施工は実施しているが、ICT 建設機械稼働率を算出するための根拠資料が確認できない場合は、従来の ICT 建設機械使用割合相当とし、全施工数量の 25% を ICT 施工 (掘削 (ICT) [ICT 建設機械使用割合 100%]) により変更設計書に計上するものとする。

(注) 変更の積算については、別添 「掘削 (ICT) における積算」を参照

6-2 特記仕様書への条件明示【参考】

特記仕様書に追記する記載例は、以下とおりとする。

なお、記載例に無いものについては、別途作成するものとする。

第〇〇条 ICT活用工事の費用について

○. 掘削工の ICT 建設機械による施工は、当面の間、ICT 施工現場での施工数量に応じて変更を行うものとし、施工数量は建設機械 (ICT 建設機械、通常建設機械) の稼働実績を用いて算出するものとする。

受注者は、ICT 施工に要した建設機械 (ICT 建設機械、通常建設機械) の稼働実績 (延べ使用台数) が確認できる資料を監督職員へ提出するものとする。

なお、稼働実績が確認できる資料の提出が無い等、稼働実績が適正と認められない場合においては、全施工数量の 25% を「掘削 (ICT) [ICT 建設機械機使用割合 100%]」の施工数量として変更するものとする。

(延べ使用台数)が確認できる資料を監督職員へ提出するものとする。
なお、稼働実績が確認できる資料の提出が無い等、稼働実績が適正と認められない場合においては、全施工数量の25%を「掘削(ICT)[ICT建設機械使用割合100%]」の施工数量として変更するものとする。

6. 施工者希望型における変更積算方法

受注者からの提案・協議により ICT 施工を実施した場合は、ICT 施工現場での施工数量に応じて変更を行うものとし、施工数量は ICT 建設機械の稼働率を用いて算出するものとする。

掘削 (ICT) の変更積算は、ICT 建設機械による施工歩掛 (以下、「掘削 (ICT) [ICT 建設機械使用割合 100%]」という。) と通常建設機械による施工歩掛 (以下、「掘削 (通常)」という。) を用いて積算するものとする。

6-1 変更積算

現場での ICT 施工の実績により、変更するものとする。

①ICT 土工にかかる ICT 建設機械稼働率の算出

ICT 建設機械による施工日数 (使用台数) を ICT 施工に要した全施工日数 (ICT 建設機械と通常建設機械の延べ使用台数) で除した値を ICT 建設機械稼働率とする。

なお、ICT 建設機械稼働率は、小数点第 3 位を切り捨て小数点第 2 位止とする。

②変更施工数量の算出

ICT 土工の全施工数量に ICT 建設機械稼働率を乗じた値を ICT 施工 (掘削 (ICT) [ICT 建設機械使用割合 100%]) の施工数量とし、全施工数量から ICT 施工 (掘削 (ICT) [ICT 建設機械使用割合 100%]) を引いた値を通常施工 (掘削 (通常)) の施工数量とする。

ICT 建設機械稼働率を乗じた値は四捨五入した数値とし、数位は当初積算に準ずるものとする。

なお、ICT 施工は実施しているが、ICT 建設機械稼働率を算出するための根拠資料が確認できない場合は、従来の ICT 建設機械使用割合相当とし、全施工数量の 25% を ICT 施工 (掘削 (ICT) [ICT 建設機械使用割合 100%]) により変更設計書に計上するものとする。

~~(注) 変更の積算については、別添 「掘削 (ICT) における積算」を参照~~

6-2 特記仕様書への条件明示【参考】

特記仕様書に追記する記載例は、以下とおりとする。

なお、記載例に無いものについては、別途作成するものとする。

第〇〇条 ICT活用工事の費用について

○. 掘削工の ICT 建設機械による施工は、当面の間、ICT 施工現場での施工数量に応じて変更を行うものとし、施工数量は建設機械 (ICT 建設機械、通常建設機械) の稼働実績を用いて算出するものとする。

受注者は、ICT 施工に要した建設機械 (ICT 建設機械、通常建設機械) の稼働実績 (延べ使用台数) が確認できる資料を監督職員へ提出するものとする。

なお、稼働実績が確認できる資料の提出が無い等、稼働実績が適正と認められない場合においては、全施工数量の 25% を「掘削 (ICT) [ICT 建設機械機使用割合 100%]」の施工数量として変更するものとする。

R 5 室長通知 別紙-3 ICT活用工事（作業土工（床掘））実施要領	R 6 室長通知 別紙-3 ICT活用工事（作業土工（床掘））実施要領
<p>別紙-3</p> <p style="text-align: center;">ICT活用工事（作業土工（床掘））実施要領</p> <p>1. ICT活用工事</p> <p>1-1 概要</p> <p>ICT活用工事とは、施工プロセス全ての段階において、以下に示すICT施工技術を全面的に活用する工事である。</p> <p>1-2 ICT活用工事における作業土工（床掘）</p> <p>次の①②③⑤の全ての段階でICT施工技術を活用することをICT活用工事（作業土工（床掘））とする。また、「ICT作業土工（床掘）」という略称を用いることがある。</p> <ol style="list-style-type: none"> ① 3次元起工測量 ② 3次元設計データ作成 ③ ICT建設機械による施工 ④ 該当無し ⑤ 3次元データの納品 <p>1-3 ICT施工技術の具体的内容</p> <p>ICT施工技術の具体的内容については、次の①～⑤及び表-1によるものとする。</p> <p>① 3次元起工測量</p> <p>起工測量において、3次元測量データを取得するため、下記1)～8)から選択（複数以上可）して測量を行うものとする。</p> <p>但し、ICT土工等の起工測量データ等を活用することができる。</p> <ol style="list-style-type: none"> 1) 空中写真測量（無人航空機）を用いた起工測量 2) 地上型レーザースキャナーを用いた起工測量 3) TS等光波方式を用いた起工測量 4) TS（ノンプリズム方式）を用いた起工測量 5) RTK-GNSSを用いた起工測量 6) 無人航空機搭載型レーザースキャナーを用いた起工測量 7) 地上移動体搭載型レーザースキャナーを用いた起工測量 8) その他の3次元計測技術を用いた起工測量 <p>② 3次元設計データ作成</p> <p>1-3①で計測した測量データと、発注者が貸与する発注図データを用いて、作業土工（床掘）を行うための3次元設計データを作成する。</p> <p>③ ICT建設機械による施工</p> <p>1-3②で作成した3次元設計データを用い、下記1)に示すICT建設機械を作業に応じて選択して施工を実施する。</p> <ol style="list-style-type: none"> 1) 3次元MCまたは3次元MG建設機械 	<p>別紙-3</p> <p style="text-align: center;">ICT活用工事（作業土工（床掘））実施要領</p> <p>1. ICT活用工事</p> <p>1-1 概要</p> <p>ICT活用工事とは、施工プロセス全ての段階において、以下に示すICT施工技術を全面的に活用する工事である。</p> <p>1-2 ICT活用工事における作業土工（床掘）</p> <p>次の①②③⑤の全ての段階でICT施工技術を活用することをICT活用工事（作業土工（床掘））とする。また、「ICT作業土工（床掘）」という略称を用いることがある。</p> <ol style="list-style-type: none"> ① 3次元起工測量 ② 3次元設計データ作成 ③ ICT建設機械による施工 ④ 該当無し ⑤ 3次元データの納品 <p>1-3 ICT施工技術の具体的内容</p> <p>ICT施工技術の具体的内容については、次の①～⑤及び表-1によるものとする。</p> <p>① 3次元起工測量</p> <p>起工測量において、3次元測量データを取得するため、下記1)～8)から選択（複数以上可）して測量を行うものとする。</p> <p>但し、ICT土工等の起工測量データ等を活用することができる。</p> <ol style="list-style-type: none"> 1) 空中写真測量（無人航空機）を用いた起工測量 2) 地上型レーザースキャナーを用いた起工測量 3) 無人航空機搭載型レーザースキャナーを用いた起工測量 4) 地上移動体搭載型レーザースキャナーを用いた起工測量 5) TS等光波方式を用いた起工測量 6) TS（ノンプリズム方式）を用いた起工測量 7) RTK-GNSSを用いた起工測量 8) その他の3次元計測技術を用いた起工測量 <p>② 3次元設計データ作成</p> <p>1-3①で計測した測量データと、発注者が貸与する発注図データを用いて、作業土工（床掘）を行うための3次元設計データを作成する。</p> <p>③ ICT建設機械による施工</p> <p>1-3②で作成した3次元設計データを用い、下記1)に示すICT建設機械を作業に応じて選択して施工を実施する。</p> <ol style="list-style-type: none"> 1) 3次元MCまたは3次元MG建設機械

- ④ 3次元出来形管理等の施工管理
作業土工（床掘）においては該当無し
- ⑤ 3次元データの納品
作業土工（床掘）においては該当無し
1-3③による3次元設計データを電子納品する。

《表-1 ICT活用工事と適用工種》

段階	技術名	対象作業	建設機械	適用		監督・検査	備考
				新設	修繕	施工管理	
3次元起工測量 /3次元出来形管理 等施工管理	空中写真測量（無人航空機）を用いた起工測量	測量	-	○	○	①、②、③、④	土工
	地上レーザースキャナーを用いた起工測量	測量	-	○	○	①、⑤	土工
	TS等光波方式を用いた起工測量	測量	-	○	○	①	土工
	TS（ノンプリズム方式）を用いた起工測量	測量	-	○	○	①	土工
	RTK-GNSSを用いた起工測量	測量	-	○	○	①	土工
	無人航空機搭載型レーザースキャナーを用いた起工測量	測量	-	○	○	①、②、③	土工
	地上移動体搭載型レーザースキャナーを用いた起工測量	測量	-	○	○	①	土工
ICT建設機械 による施工	3次元マシンコントロール技術 3次元マシンガイダンス技術	床掘	ICT 建設機械	○	○	-	

【凡例】○：適用可能 -：適用外

- ④ 3次元出来形管理等の施工管理
作業土工（床掘）においては該当無し
- ⑤ 3次元データの納品
作業土工（床掘）においては該当無し
1-3②による3次元設計データを、**工事完成図書**として電子納品する。

《表-1 ICT**施工技術**と適用工種》

段階	技術名	対象作業	建設機械	適用		監督・検査	備考
				新設	修繕	施工管理	
3次元起工測量 /3次元出来形管理 等施工管理	空中写真測量（無人航空機）を用いた起工測量	測量	-	○	○	①、②、③、④	土工
	地上レーザースキャナーを用いた起工測量	測量	-	○	○	①、⑤	土工
	TS等光波方式を用いた起工測量	測量	-	○	○	①	土工
	TS（ノンプリズム方式）を用いた起工測量	測量	-	○	○	①	土工
	RTK-GNSSを用いた起工測量	測量	-	○	○	①	土工
	無人航空機搭載型レーザースキャナーを用いた起工測量	測量	-	○	○	①、②、③	土工
	地上移動体搭載型レーザースキャナーを用いた起工測量	測量	-	○	○	①	土工
ICT建設機械 による施工	3次元マシンコントロール技術 3次元マシンガイダンス技術	床掘	ICT 建設機械	○	○	-	

【凡例】○：適用可能 -：適用外

《表－1. ICT活用工事と適用工種（その2）》

【関連要領等一覧】	①	3次元計測技術を用いた出来形管理要領（案）土工編
	②	無人飛行機の飛行に関する許可・承認の審査要領
	③	公共測量におけるUAVの使用に関する安全基準－国土地理院
	④	UAVを用いた公共測量マニュアル（案）－国土地理院
	⑤	地上レーザースキャナーを用いた公共測量マニュアル（案）－国土地理院

1-4 ICT活用工事の対象工事

ICT活用工事の対象工事（発注工種）はICT活用工事（土工）とする。

2. ICT活用工事の実施方法

ICT土工における関連施工種とするため、ICT作業土工（床掘）単独での発注は行わない。

3. ICT活用工事実施の推進のための措置

ICT土工における関連施工種とするため、ICT活用工事（土工）実施要領による。

4. ICT活用工事の導入における留意点

受注者が円滑にICT活用施工を導入し、ICT施工技術を活用できる環境整備として、以下を実施す

《表－1. ICT施工技術と適用工種（その2）》

【関連要領等一覧】	①	3次元計測技術を用いた出来形管理要領（案）土工編
	②	空中写真測量（無人航空機）を用いた出来形管理の監督・検査要領（土工編）（案）
	③	地上型レーザースキャナーを用いた出来形管理の監督・検査要領（土工編）（案）
	④	無人航空機搭載型レーザースキャナーを用いた出来形管理の監督・検査要領（土工編）（案）
	⑤	地上移動体搭載型レーザースキャナーを用いた出来形管理の監督・検査要領（土工編）（案）
	⑥	TS等光波方式を用いた出来形管理の監督・検査要領（土工編）（案）
	⑦	TS（ノンプリ）を用いた出来形管理の監督・検査要領（土工編）（案）
	⑧	RTK-GNSSを用いた出来形管理の監督・検査要領（土工編）（案）
	⑨	施工履歴データを用いた出来形管理の監督・検査要領（土工編）（案）
	⑩	3次元計測技術を用いた出来形管理要領（案）河川浚渫工編
	⑪	音響測深機器を用いた出来形の監督・検査要領（河川浚渫工編）（案）
	⑫	施工履歴データを用いた出来形管理の監督・検査要領（河川浚渫工編）（案）
	⑬	3次元計測技術を用いた出来形管理要領（案）舗装工編
	⑭	TS等光波方式を用いた出来形管理の監督・検査要領（舗装工事編）（案）
	⑮	3次元計測技術を用いた出来形管理要領（案）護岸工編
	⑯	TS等光波方式を用いた出来形管理の監督・検査要領（護岸工事編）（案）
	⑰	3次元計測技術を用いた出来形管理要領（案）表層安定処理等・固結工（中層混合処理）編
	⑱	施工履歴データを用いた出来形管理の監督・検査要領（表層安定処理等・中層地盤改良工事編）（案）
	⑲	3次元計測技術を用いた出来形管理要領（案）固結工（スラリー攪拌工）編
	⑳	施工履歴データを用いた出来形管理の監督・検査要領（固結工（スラリー攪拌工）編）（案）
	㉑	3次元計測技術を用いた出来形管理要領（案）法面工編
	㉒	3次元計測技術を用いた出来形計測の監督・検査要領（案）
	㉓	TS・GNSSを用いた盛土の締固め管理要領
	㉔	TS・GNSSを用いた盛土の締固め管理の監督・検査要領
	㉕	地上写真測量を用いた出来形管理の監督・検査要領（土工編）（案）
	㉖	無人飛行機の飛行に関する許可・承認の審査要領
	㉗	公共測量におけるUAVの使用に関する安全基準－国土地理院
	㉘	UAVを用いた公共測量マニュアル（案）－国土地理院
	㉙	地上レーザースキャナーを用いた公共測量マニュアル（案）－国土地理院
	㉚	モバイル端末を用いた3次元計測技術（多点計測技術）

1-4 ICT活用工事の対象工事

ICT活用工事の対象工事（発注工種）はICT活用工事（土工）とする。

2. ICT活用工事の実施方法

ICT土工における関連施工種とするため、ICT作業土工（床掘）単独での発注は行わない。

3. ICT活用工事実施の推進のための措置

ICT土工における関連施工種とするため、ICT活用工事（土工）実施要領による。

4. ICT活用工事の導入における留意点

受注者が円滑にICT活用施工を導入し、ICT施工技術を活用できる環境整備として、以下を実施す

るものとする。

4-1 施工管理、監督・検査の対応

ICT活用施工を実施するにあたって、別途発出されている施工管理要領、監督検査要領（表1【要領一覧】）に則り、監督・検査を実施するものとする。

監督職員及び検査職員は、活用効果に関する調査等のために別途費用を計上して二重管理を実施する場合を除いて、受注者に従来手法との二重管理を求めない。

4-2 3次元設計データ等の貸与

(1) ICT活用工事の導入初期段階においては、従来基準による2次元の設計データにより発注することになるが、この場合、発注者は契約後の施工協議において「3次元起工測量」及び「3次元設計データ作成」を受注者に実施させ、これにかかる経費を工事費にて当該工事に変更計上するものとする。

(2) 発注者は、詳細設計において、ICT活用施工に必要な3次元設計データを作成した場合は、受注者に貸与するほか、ICT活用施工を実施するうえで有効と考えられる詳細設計等において作成した成果品と関連工事の完成図書は、積極的に受注者に貸与するものとする。

なお、貸与する3次元設計データに3次元測量データ（グラウンドデータ）を含まない場合、発注者は契約後の施工協議において「3次元起工測量」及び「貸与する3次元設計データと3次元起工測量データの合成」を受注者に実施させ、これにかかる経費は工事費にて当該工事に変更計上するものとする。

4-3 工事費の積算

(1) 施工者希望型における積算方法

発注者は、発注に際して土木工事標準積算基準（従来基準）に基づく積算を行い、発注するものとするが、契約後の協議において受注者からの提案によりICT活用施工を実施する場合、別紙-4「ICT活用工事（作業土工（床掘））積算要領」、施工幅2m未満の床掘については「別紙-6 ICT活用工事（小規模土工）積算要領」に基づく積算に落札率を乗じた価格により契約変更を行うものとする。

なお、ICT活用について協議を行う際には、①～④にかかるそれぞれの数量及び対象範囲を明示するものとする。

また、現行基準による2次元の設計ストック等によりICT活用工事を発注する場合、受注者に3次元起工測量及び3次元設計データ作成を指示するとともに、3次元起工測量経費及び3次元設計データ作成経費について見積り提出を求め、設計変更審査会等を通じて設計変更するものとし、見積り徴収にあたり、別紙-33「ICT活用工事の見積り書の依頼について」を参考にするものとする。

4-4 ICT監督・検査体制の構築

ICT活用施工の監督検査を適切に行うことを目的に、ICT検査官等の任命や研修等でのICT施工技術の習得を図るなど、ICT活用工事に精通した監督・検査職員の体制構築を速やかに整えるものとする。

るものとする。

4-1 施工管理、監督・検査の対応

ICT活用施工を実施するにあたって、別途発出されている施工管理要領、監督検査要領（表1【要領一覧】）に則り、監督・検査を実施するものとする。

監督職員及び検査職員は、活用効果に関する調査等のために別途費用を計上して二重管理を実施する場合を除いて、受注者に従来手法との二重管理を求めない。

4-2 3次元設計データ等の貸与

(1) ICT活用工事の導入初期段階においては、従来基準による2次元の設計データにより発注することになるが、この場合、発注者は契約後の施工協議において「3次元起工測量」及び「3次元設計データ作成」を受注者に実施させ、これにかかる経費を工事費にて当該工事に変更計上するものとする。

(2) 発注者は、詳細設計において、ICT活用施工に必要な3次元設計データを作成した場合は、受注者に貸与するほか、ICT活用施工を実施するうえで有効と考えられる詳細設計等において作成した成果品と関連工事の完成図書は、積極的に受注者に貸与するものとする。

なお、貸与する3次元設計データに3次元測量データ（グラウンドデータ）を含まない場合、発注者は契約後の施工協議において「3次元起工測量」及び「貸与する3次元設計データと3次元起工測量データの合成」を受注者に実施させ、これにかかる経費は工事費にて当該工事に変更計上するものとする。

4-3 工事費の積算

(1) 施工者希望型における積算方法

発注者は、発注に際して土木工事標準積算基準（従来基準）に基づく積算を行い、発注するものとするが、契約後の協議において受注者からの提案によりICT活用施工を実施する場合、**下記1）～2）**に基づく積算に落札率を乗じた価格により契約変更を行うものとする。

なお、ICT活用について協議を行う際には、「**1-2①～③**」にかかるそれぞれの数量及び対象範囲を明示するものとする。

1) ICT活用工事（作業土工（床掘））積算要領

2) ICT活用工事（小規模土工）積算要領（施工幅2m未満の床掘の場合）

また、現行基準による2次元の設計ストック等によりICT活用工事を発注する場合、受注者に3次元起工測量及び3次元設計データ作成を指示するとともに、3次元起工測量経費及び3次元設計データ作成経費について見積り提出を求め、設計変更審査会等を通じて設計変更するものとし、見積り徴収にあたり、別紙-36「**ICTの活用に係る**見積り書の依頼について」を参考にするものとする。

4-4 ICT監督・検査体制の構築

ICT活用施工の監督検査を適切に行うことを目的に、ICT検査官等の任命や研修等でのICT施工技術の習得を図るなど、ICT活用工事に精通した監督・検査職員の体制構築を速やかに整えるものとする。

4-5 現場見学会・講習会の実施

ICT活用工事の推進を目的として、官民等を対象とした見学会を随時実施するものとする。
また、地方整備局等にて普及状況を勘案したうえで、より実践的な講習会等の開催についても検討するものとする。

5. 地方整備局等におけるICT活用工事に関する調査等

ICT活用工事の活用、普及状況の把握を円滑に行うため、以下に記載する内容を適切に実施する。

5-1 施工合理化調査

施工合理化調査を実施する。なお、内容はその都度、別途指示する。

6. ICT活用工事の活用効果等に関する調査（別途指示）

6-1 調査票の回収について

ICT土工における関連施工種とするため、一体として実施。

4-5 現場見学会・講習会の実施

ICT活用工事の推進を目的として、官民等を対象とした見学会を随時実施するものとする。
また、地方整備局等にて普及状況を勘案したうえで、より実践的な講習会等の開催についても検討するものとする。

5. 地方整備局等におけるICT活用工事に関する調査等

ICT活用工事の活用、普及状況の把握を円滑に行うため、以下に記載する内容を適切に実施する。

5-1 施工合理化調査

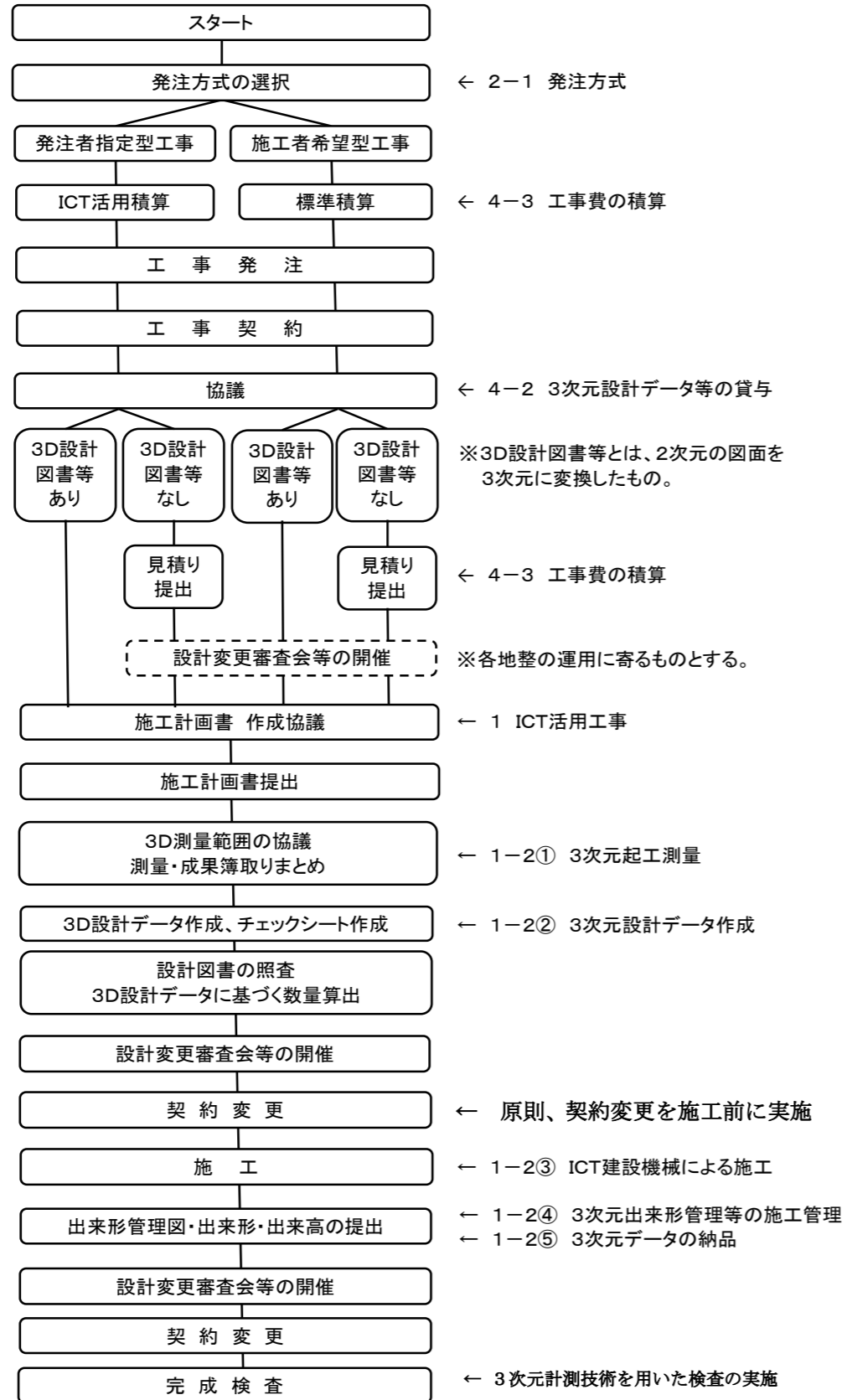
施工合理化調査を実施する。なお、内容はその都度、別途指示する。

6. ICT活用工事の活用効果等に関する調査（別途指示）

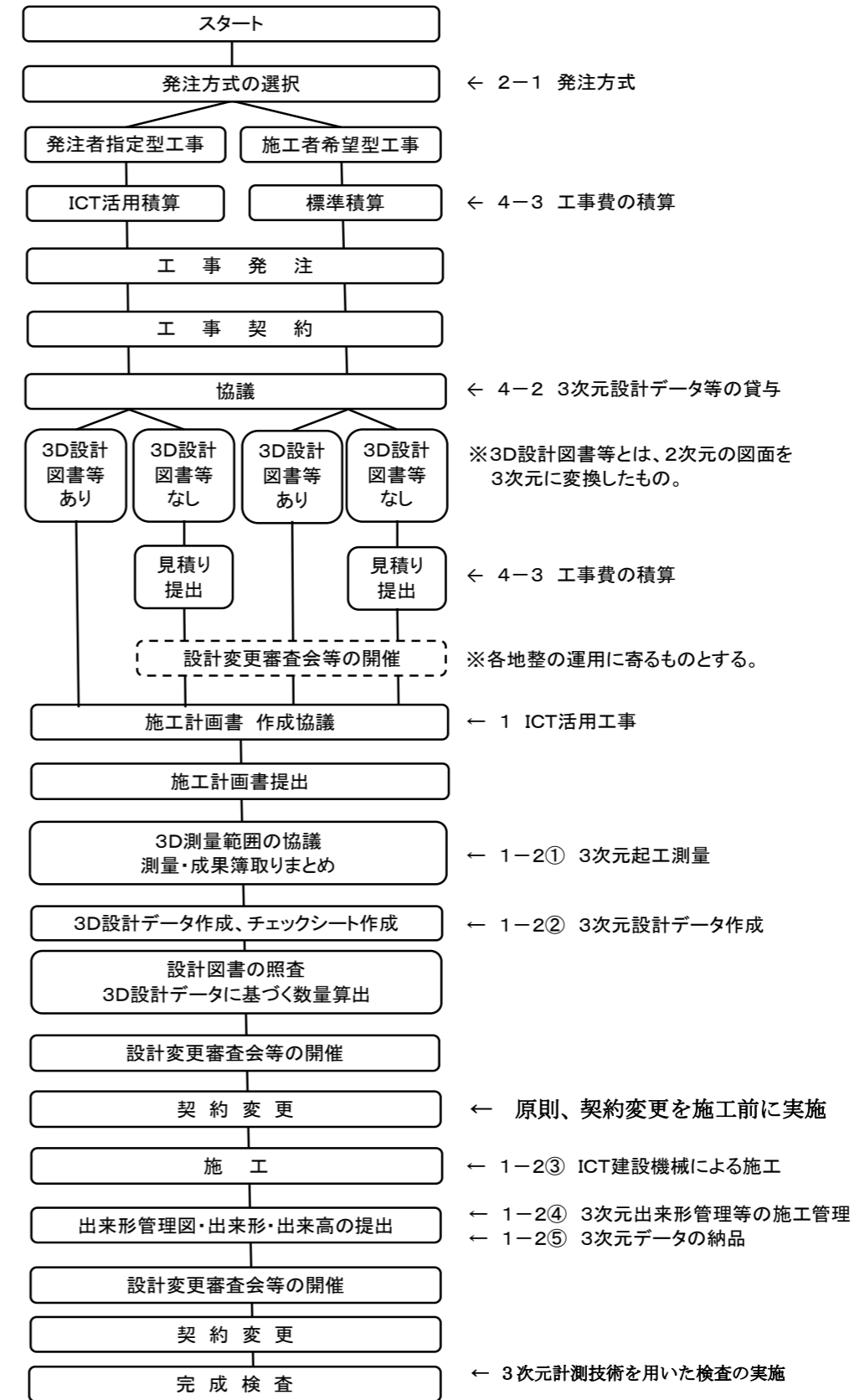
6-1 調査票の回収について

ICT土工における関連施工種とするため、一体として実施。

※参考 ICT活用工事の発注から工事完成までの手続き及び流れ



※参考 ICT活用工事の発注から工事完成までの手続き及び流れ



別紙-4

ICT活用工事（作業土工（床掘））積算要領

1. 適用範囲

本資料は、ICT施工において、3次元マシンガイダンス（バックホウ）技術及び3次元マシンコントロール（バックホウ）技術を使用して、構造部の築造又は撤去を目的とした、土砂、岩塊・玉石の掘削等である床掘に適用する。

平均施工幅2m以上の土砂の掘削等である床掘の積算にあたっては、施工パッケージ型積算基準により行うこととする。

平均施工幅2m未満の土砂の掘削等である床掘の積算にあたっては、別紙-6「ICT活用工事（小規模土工）積算要領」によるものとする。

別紙-4

ICT活用工事（作業土工（床掘））積算要領

1. 適用範囲

本資料は、ICT施工において、3次元マシンガイダンス（バックホウ）技術及び3次元マシンコントロール（バックホウ）技術を使用して、構造部の築造又は撤去を目的とした、土砂、岩塊・玉石の掘削等である床掘に適用する。

平均施工幅2m以上の土砂の掘削等である床掘のICT建設機械による施工の積算にあたっては、床掘り（ICT）の施工パッケージ型積算基準により行うこととする。

平均施工幅2m未満の土砂の掘削等である床掘の積算にあたっては、別紙-6「ICT活用工事（小規模土工）積算要領」によるものとする。

2. 機械経費

2-1 機械経費

床掘り（ICT）の積算で使用するICT建設機械の機械経費は、以下のとおりとする。

なお、損料については、最新の「建設機械等損料算定表」、賃料については、土木工事標準積算基準書の「第2章 工事費の積算」①直接工事費により算定するものとする。

作業土工（床掘り）（ICT）

ICT建設機械名	規格	機械経費	備考
バックホウ (クローラ型)	標準型・ICT施工対応型・超低騒音型・クレーン機能付き・排出ガス対策型(2014年規制)山積 0.8m ³ (平積0.6m ³) 吊能力2.9t	賃料にて計上	ICT建設機械経費加算額は別途計上

※2-1機械経費のうち、賃料にて計上するICT施工対応型の機械経費には、地上の基準局・管理局以外の賃貸費用が含まれている。

2-2 ICT建設機械経費加算額

2-2-1 賃料加算額

ICT建設機械経費賃料加算額は、地上の基準局・管理局の賃貸費用とし、2-1機械経費のうち賃料にて計上するICT建設機械に適用する。

なお、加算額は、以下のとおりとする。

(1) 作業土工（床掘り）（ICT）

対象建設機械：バックホウ（ICT施工対応型）

賃料加算額：13,000円/日

2-3 その他

ICT建設機械経費等として、以下の各経費を共通仮設費の技術管理費に計上する。

2-3-1 保守点検

ICT建設機械の保守点検に要する費用は、次式により計上するものとする。

(1) 床掘工 (ICT)

$$\text{保守点検費} = \text{土木一般世話役(円)} \times 0.05(\text{人/日}) \times \frac{\text{施工数量(m}^3\text{)}}{\text{作業日当り標準作業量(m}^3\text{/日)}}$$

(注) 作業日当り標準作業量は「第I編第14章その他④作業日当り標準作業量」のICT標準作業量による。

(注) 施工数量は、ICT施工の数量とする。

2-3-2 システム初期費

ICT施工用機器の賃貸業者が行う施工業者への取扱説明に要する費用、システムの初期費用等、貸出しに要する全ての費用は、以下のとおりとする。

(1) 掘削(床掘り)(ICT)

対象建設機械：バックホウ

費用：598,000円/式

3. 3次元起工測量・3次元設計データの作成費用

3次元起工測量・3次元設計データの作成を必要とする場合は、共通仮設費の技術管理費に計上するものとし、必要額を適正に積み上げるものとする。

4. 3次元出来形管理・3次元データ納品の費用、外注経費等の費用

床掘工(ICT)については、出来形管理を行わないため、費用は計上しない。

R 5 室長通知 別紙—5 ICT活用工事（土工1000m ³ 未満）実施要領	R 6 室長通知 別紙—5 ICT活用工事（土工1000 m ³ 未満）実施要領
<p>別紙—5</p> <p style="text-align: center;">ICT活用工事（土工1000m³未満）実施要領</p> <p>1. ICT活用工事</p> <p>1-1 概要</p> <p>ICT活用工事とは、施工プロセスの全ての段階において、以下に示すICT施工技術を全面的に活用する工事である。</p> <p>1-2 ICT活用工事における土工</p> <p>次の①（選択）～⑤の全ての段階でICT施工技術を活用することをICT活用工事における土工とするが、次の②④⑤の段階で活用を必須とし、①③の段階で受注者の希望によりICT施工技術の活用を選択し、部分的に活用する工事を簡易型ICT活用工事とする。また「ICT土工」という略称を用いる。</p> <ul style="list-style-type: none"> ① 従来手法（選択） ② 3次元設計データ作成 ③ ICT建設機械による施工 ④ 3次元出来形管理等の施工管理 ⑤ 3次元データの納品 <p>受注者からの提案・協議により、地盤改良工、付帯構造物設置工、法面工及び作業土工（床掘）にICT施工技術を活用する場合はそれぞれ実施要領及び積算要領を参照すること。</p> <p>1-3 ICT施工技術の具体的内容</p> <p>ICT施工技術の具体的内容については、次の①～⑤及び表—1によるものとする。</p> <p>① 起工測量（選択）</p> <p>起工測量において、従来手法による起工測量を原則とするが、3次元測量データを取得するため、下記1）～8）から選択（複数以上可）して起工測量を実施してもよい。</p> <ul style="list-style-type: none"> 1) 空中写真測量（無人航空機）を用いた起工測量 2) 地上型レーザースキャナーを用いた起工測量 3) TS等光波方式を用いた起工測量 4) TS（ノンプリズム方式）を用いた起工測量 5) RTK-GNSSを用いた起工測量 6) 無人航空機搭載型レーザースキャナーを用いた起工測量 7) 地上移動体搭載型レーザースキャナーを用いた起工測量 8) その他の3次元計測技術を用いた起工測量 <p>② 3次元設計データ作成</p> <p>1-3①で計測した測量データと、発注者が貸与する発注図データを用いて、3次元出来形管理を行うための3次元設計データを作成する。</p> <p>③ ICT建設機械による施工</p>	<p>別紙—5</p> <p style="text-align: center;">ICT活用工事（土工1000m³未満）実施要領</p> <p>1. ICT活用工事</p> <p>1-1 概要</p> <p>ICT活用工事とは、施工プロセスの全ての段階において、以下に示すICT施工技術を全面的に活用する工事である。</p> <p>1-2 ICT活用工事における土工</p> <p>次の①（選択）～⑤の全ての段階でICT施工技術を活用することをICT活用工事における土工とするが、次の②④⑤の段階で活用を必須とし、①③の段階で受注者の希望によりICT施工技術の活用を選択し、部分的に活用する工事を簡易型ICT活用工事とする。また「ICT土工」という略称を用いる。</p> <ul style="list-style-type: none"> ⑥ 従来手法（選択） ⑦ 3次元設計データ作成 ⑧ ICT建設機械による施工 ⑨ 3次元出来形管理等の施工管理 ⑩ 3次元データの納品 <p>受注者からの提案・協議により、地盤改良工、付帯構造物設置工、法面工及び作業土工（床掘）にICT施工技術を活用する場合はそれぞれ実施要領及び積算要領を参照すること。</p> <p>1-3 ICT施工技術の具体的内容</p> <p>ICT施工技術の具体的内容については、次の①～⑤及び表—1によるものとする。</p> <p>① 起工測量（選択）</p> <p>起工測量において、従来手法による起工測量を原則とするが、3次元測量データを取得するため、下記1）～8）から選択（複数以上可）して起工測量を実施してもよい。</p> <ul style="list-style-type: none"> 1) 空中写真測量（無人航空機）を用いた起工測量 2) 地上型レーザースキャナーを用いた起工測量 3) 無人航空機搭載型レーザースキャナーを用いた起工測量 4) 地上移動体搭載型レーザースキャナーを用いた起工測量 5) TS等光波方式を用いた起工測量 6) TS（ノンプリズム方式）を用いた起工測量 7) RTK-GNSSを用いた起工測量 8) その他の3次元計測技術を用いた起工測量 <p>② 3次元設計データ作成</p> <p>1-3①で計測した測量データと、発注者が貸与する発注図データを用いて、3次元出来形管理を行うための3次元設計データを作成する。</p> <p>③ ICT建設機械による施工</p>

1-3②で作成した3次元設計データを用い、下記1)により施工を実施する。
但し、砂防工事など施工現場の環境条件により、③ICT建設機械による施工が困難となる場合は、従来型建設機械による施工を実施してもICT活用工事とする。

- 1) 3次元MG建設機械
- ※MG:「マシンガイダンス」の略称

④ 3次元出来形管理等の施工管理

1-3③による工事の施工管理において、下記(1)に示す方法により、出来形管理を実施する。

(1) 出来形管理

下記1)～13)から選択(複数以上可)して、出来形管理を行うものとする。

出来形管理にあたっては、標準的に断面管理を実施するものとするが、施工現場の環境条件により面的な計測による出来形管理を選択してもよい。

- 1) モバイル端末を用いた出来形管理
- 2) 空中写真測量(無人航空機)を用いた出来形管理
- 3) 地上型レーザースキャナーを用いた出来形管理
- 4) TS等光波方式を用いた出来形管理
- 5) TS(ノンプリズム方式)を用いた出来形管理
- 6) RTK-GNSSを用いた出来形管理
- 7) 無人航空機搭載型レーザースキャナーを用いた出来形管理
- 8) 地上移動体搭載型レーザースキャナーを用いた出来形管理
- 9) 施工履歴データを用いた出来形管理(河床掘削)
- 10) 施工履歴データを用いた出来形管理(地盤改良工)
- 11) 施工履歴データを用いた出来形管理(土工)
- 12) 地上写真測量を用いた出来形管理(土工編)(案)(土工)
- 13) その他の3次元計測技術を用いた出来形管理

④ 3次元データの納品

1-3④による3次元施工管理データを、工事完成図書として電子納品する。

1-3②で作成した3次元設計データを用い、下記1)により施工を実施する。
但し、砂防工事など施工現場の環境条件により、③ICT建設機械による施工が困難となる場合は、従来型建設機械による施工を実施してもICT活用工事とする。

- 1) 3次元MG建設機械
- ※MG:「マシンガイダンス」の略称

④ 3次元出来形管理等の施工管理

1-3③による工事の施工管理において、下記(1)に示す方法により、出来形管理を実施する。

(1) 出来形管理

下記1)～13)から選択(複数以上可)して、出来形管理を行うものとする。

出来形管理にあたっては、標準的に断面管理を実施するものとするが、施工現場の環境条件により面的な計測による出来形管理を選択してもよい。

- 1) モバイル端末を用いた出来形管理
- 2) 空中写真測量(無人航空機)を用いた出来形管理
- 3) 地上型レーザースキャナーを用いた出来形管理
- 4) 無人航空機搭載型レーザースキャナーを用いた出来形管理
- 5) 地上移動体搭載型レーザースキャナーを用いた出来形管理
- 6) TS等光波方式を用いた出来形管理
- 7) TS(ノンプリズム方式)を用いた出来形管理
- 8) RTK-GNSSを用いた出来形管理
- 9) 施工履歴データを用いた出来形管理(河床掘削)
- 10) 施工履歴データを用いた出来形管理(地盤改良工)
- 11) 施工履歴データを用いた出来形管理(土工)
- 12) 地上写真測量を用いた出来形管理~~(土工編)(案)~~(土工)
- 13) その他の3次元計測技術を用いた出来形管理

⑤ 3次元データの納品

1-3④による3次元施工管理データを、工事完成図書として電子納品する。

《表-1. ICT活用工事と適用工種(その1)》

段階	技術名	対象作業	建設機械	適用		監督・検査 施工管理	備考
				新設	修繕		
3次元起工測量/ 3次元出来形管理 等施工管理	空中写真測量(無人航空機)を用いた起工測量 /出来形管理技術(土工)	測量 出来形計測 出来形管理	-	○	○	①、②、⑫ ⑫、⑬	土工
	地上レーザースキャナーを用いた起工測量 /出来形管理技術(土工)	測量 出来形計測 出来形管理	-	○	○	①、③、⑫	土工
	TS等光波方式を用いた起工測量/出来形管理 技術(土工)	測量 出来形計測 出来形管理	-	○	○	①、⑥	土工 河床等掘削
	TS(ノンプリズム方式)を用いた起工測量 /出来形管理技術(土工)	測量 出来形計測 出来形管理	-	○	○	①、⑦	土工
	RTK-GNSSを用いた起工測量/出来形管理 技術(土工)	測量 出来形計測 出来形管理	-	○	○	①、⑧	土工
	無人航空機搭載型レーザースキャナーを用いた 起工測量/出来形管理技術(土工)	測量 出来形計測 出来形管理	-	○	○	①、④、⑫ ⑫	土工
	地上移動体搭載型レーザースキャナーを用いた 起工測量/出来形管理技術(土工)	測量 出来形計測 出来形管理	-	○	○	①、⑤	土工
	音響測深機器を用いた起工測量	測量	-	○	○	⑩、⑪	河床等掘削
	施工履歴データを用いた出来形管理技術	出来形計測 出来形管理	ICT 建設機械	○	○	①、⑨、⑩ ⑫、⑬、⑭ ⑮、⑯	土工 河床等掘削 地盤改良工
	TS等光波方式を用いた起工測量/出来形管理 技術(舗装工事編)	出来形計測	-	○	○	⑬、⑭	付帯構造物 設置工
	TS等光波方式を用いた起工測量/出来形管理 技術(護岸工事編)	出来形計測	-	○	○	⑮、⑯	護岸工
	3次元計測技術を用いた出来形計測	出来形計測	-	○	○	⑫	土工
	地上写真測量を用いた出来形管理	出来形計測	-	○	○	⑮、⑰、⑱	法面工 護岸工
ICT建設機械 による施工	3次元マシンコントロール技術 3次元マシンガイダンス技術	まきだし 敷き均し 掘削 整形 床掘 地盤改良	ICT 建設機械	○	○	-	
3次元出来形管理等の 施工管理	TS・GNSSによる締固め管理技術	締固め回数管理	ICT 建設機械	○	○	⑲、⑳	土工

《表-1. ICT施工技術と適用工種(その1)》

段階	技術名	対象作業	建設機械	適用		監督・検査 施工管理	備考	
				新設	修繕			
3次元起工測量	空中写真測量(無人航空機)を用いた起工測量 /出来形管理技術(土工)	測量	-	○	○	①、②、⑫ ⑫、⑬	土工	
	地上レーザースキャナーを用いた起工測量 /出来形管理技術(土工)	測量	-	○	○	①、③、⑫	土工	
	TS等光波方式を用いた起工測量 /出来形管理技術(土工)	測量	-	○	○	①、⑥	土工 河床等掘削	
	TS(ノンプリズム方式)を用いた起工測量 /出来形管理技術(土工)	測量	-	○	○	①、⑦	土工	
	RTK-GNSSを用いた起工測量 /出来形管理技術(土工)	測量	-	○	○	①、⑧	土工	
	無人航空機搭載型レーザースキャナーを用いた起工 測量/出来形管理技術(土工)	測量	-	○	○	①、④、⑫ ⑫	土工	
	地上移動体搭載型レーザースキャナーを用いた起工 測量/出来形管理技術(土工)	測量	-	○	○	①、⑤	土工	
	ICT建設機械 による施工	3次元マシンガイダンス技術	まきだし 敷き均し 掘削 整形 床掘 地盤改良	ICT 建設機械	○	○	-	

【凡例】○：適用可能 -：適用外

《表－1. ICT活用工事と適用工種（その2）》

【関連要領等一覧】	①	3次元計測技術を用いた出来形管理要領（案）土工編
	②	空中写真測量（無人航空機）を用いた出来形管理の監督・検査要領（土工編）（案）
	③	地上型レーザーキャナーを用いた出来形管理の監督・検査要領（土工編）（案）
	④	無人航空機搭載型レーザーキャナーを用いた出来形管理の監督・検査要領（土工編）（案）
	⑤	地上移動体搭載型レーザーキャナーを用いた出来形管理の監督・検査要領（土工編）（案）
	⑥	TS等光波方式を用いた出来形管理の監督・検査要領（土工編）（案）
	⑦	TS（ノンプリ）を用いた出来形管理の監督・検査要領（土工編）（案）
	⑧	RTK-GNSSを用いた出来形管理の監督・検査要領（土工編）（案）
	⑨	施工履歴データを用いた出来形管理の監督・検査要領（土工編）（案）
	⑩	3次元計測技術を用いた出来形管理要領（案）河川浚渫工編
	⑪	音響測深機器を用いた出来形管理の監督・検査要領（河川浚渫編）（案）
	⑫	施工履歴データを用いた出来形管理の監督・検査要領（河川浚渫編）（案）
	⑬	3次元計測技術を用いた出来形管理要領（案）舗装工編
	⑭	TS等光波方式を用いた出来形管理の監督・検査要領（舗装工事編）（案）
	⑮	3次元計測技術を用いた出来形管理要領（案）護岸工編
	⑯	TS等光波方式を用いた出来形管理の監督・検査要領（護岸工事編）（案）
	⑰	3次元計測技術を用いた出来形管理要領（案）表層安定処理等・固結工（中層混合処理）編
	⑱	施工履歴データを用いた出来形管理の監督・検査要領（表層安定処理等・中層地盤改良工事編）（案）
	⑲	3次元計測技術を用いた出来形管理要領（案）固結工（スラリー攪拌工）編
	⑳	施工履歴データを用いた出来形管理の監督・検査要領（固結工（スラリー攪拌工）編）（案）
	㉑	3次元計測技術を用いた出来形管理要領（案）法面工編
	㉒	3次元計測技術を用いた出来形計測の監督・検査要領（案）
	㉓	TS・GNSSを用いた盛土の締固め管理要領
	㉔	TS・GNSSを用いた盛土の締固め管理の監督・検査要領
	㉕	地上写真測量を用いた出来形管理の監督・検査要領（土工編）（案）
	㉖	無人飛行機の飛行に関する許可・承認の審査要領
	㉗	公共測量におけるUAVの使用に関する安全基準－国土地理院
	㉘	UAVを用いた公共測量マニュアル（案）－国土地理院
	㉙	地上レーザーキャナーを用いた公共測量マニュアル（案）－国土地理院

【凡例】○：適用可能 -：適用外

1-4 ICT活用工事の対象工事

ICT活用工事の対象工事（発注工種）は「一般土木工事」、「アスファルト舗装工事」、「セメント・コンクリート舗装工事」、「法面処理工事」、及び「維持修繕工事」を原則とし、下記（1）（2）に該当する工事とする。

（1）対象工種

ICT活用工事の対象は、工事工種体系ツリーにおける下記の工種とする。

1）河川土工、海岸土工

- ・掘削工
- ・盛土工
- ・法面整形工（1,000m³未満）

《表－1. ICT施工技術と適用工種（その2）》

【関連要領等一覧】	①	3次元計測技術を用いた出来形管理要領（案）土工編
	②	空中写真測量（無人航空機）を用いた出来形管理の監督・検査要領（土工編）（案）
	③	地上型レーザーキャナーを用いた出来形管理の監督・検査要領（土工編）（案）
	④	無人航空機搭載型レーザーキャナーを用いた出来形管理の監督・検査要領（土工編）（案）
	⑤	地上移動体搭載型レーザーキャナーを用いた出来形管理の監督・検査要領（土工編）（案）
	⑥	TS等光波方式を用いた出来形管理の監督・検査要領（土工編）（案）
	⑦	TS（ノンプリ）を用いた出来形管理の監督・検査要領（土工編）（案）
	⑧	RTK-GNSSを用いた出来形管理の監督・検査要領（土工編）（案）
	⑨	施工履歴データを用いた出来形管理の監督・検査要領（土工編）（案）
	⑩	3次元計測技術を用いた出来形管理要領（案）河川浚渫工編
	⑪	音響測深機器を用いた出来形管理の監督・検査要領（河川浚渫編）（案）
	⑫	施工履歴データを用いた出来形管理の監督・検査要領（河川浚渫編）（案）
	⑬	3次元計測技術を用いた出来形管理要領（案）舗装工編
	⑭	TS等光波方式を用いた出来形管理の監督・検査要領（舗装工事編）（案）
	⑮	3次元計測技術を用いた出来形管理要領（案）護岸工編
	⑯	TS等光波方式を用いた出来形管理の監督・検査要領（護岸工事編）（案）
	⑰	3次元計測技術を用いた出来形管理要領（案）表層安定処理等・固結工（中層混合処理）編
	⑱	施工履歴データを用いた出来形管理の監督・検査要領（表層安定処理等・中層地盤改良工事編）（案）
	⑲	3次元計測技術を用いた出来形管理要領（案）固結工（スラリー攪拌工）編
	⑳	施工履歴データを用いた出来形管理の監督・検査要領（固結工（スラリー攪拌工）編）（案）
	㉑	3次元計測技術を用いた出来形管理要領（案）法面工編
	㉒	3次元計測技術を用いた出来形計測の監督・検査要領（案）
	㉓	TS・GNSSを用いた盛土の締固め管理要領
	㉔	TS・GNSSを用いた盛土の締固め管理の監督・検査要領
	㉕	地上写真測量を用いた出来形管理の監督・検査要領（土工編）（案）
	㉖	無人飛行機の飛行に関する許可・承認の審査要領
	㉗	公共測量におけるUAVの使用に関する安全基準－国土地理院
	㉘	UAVを用いた公共測量マニュアル（案）－国土地理院
	㉙	地上レーザーキャナーを用いた公共測量マニュアル（案）－国土地理院
	㉚	モバイル端末を用いた3次元計測技術（多点計測技術）

1-4 ICT活用工事の対象工事

ICT活用工事の対象工事（発注工種）は「一般土木工事」、「アスファルト舗装工事」、「セメント・コンクリート舗装工事」、「法面処理工事」、及び「維持修繕工事」を原則とし、下記（1）～（3）に該当する工事とする。

（1）対象工種

ICT活用工事の対象は、工事工種体系ツリーにおける下記の工種とする。

1）河川土工、海岸土工、砂防土工

- ・掘削工
- ・盛土工
- ・法面整形工 ~~（1,000m³未満）~~

- 2) 道路土工
 - ・掘削工
 - ・路体盛土工
 - ・路床盛土工
 - ・法面整形工 (1,000m³ 未満)
- 3) その他 (1箇所あたりの施工規模が 1,000m³ 未満となる土工に付随する場合のみ)
 - ・側溝工 (暗渠工)
 - ・暗渠工

(2) 適用対象外
 従来施工において、土工の土木工事施工管理基準 (出来形管理基準及び規格値) を適用しない工事は適用対象外とする。

2. ICT活用工事の実施方法

2-1 発注方式
 ICT活用工事の発注は、下記によるものとするが、工事内容及び地域におけるICT施工機器の普及状況等を勘案し決定する。

(1) 施工者希望II型
 本発注方式は、ICT活用工事 (施工者希望II型) とする。

※「そのほか」
 ICT活用工事として発注していない工事において、受注者からの希望があった場合は、ICT活用工事として事後設定できるものとし、ICT活用工事設定した後は、施工者希望II型と同様の取り扱いとする。

2-2 発注における入札公告等
 入札公告、入札説明書、特記仕様書等の記載例については、以下のとおりとする。
 なお、記載例にないものについては、別途作成するものとする。

(1) 施工者希望II型
 【入札公告】記載例

(記載例)
 【メモ：土工を含む一般土木工事、アスファルト舗装工事、セメント・コンクリート舗装工事、

- 2) 道路土工
 - ・掘削工
 - ・路体盛土工
 - ・路床盛土工
 - ・法面整形工 ~~-(1,000m³ 未満)~~
- 3) その他 (1箇所あたりの施工規模が 1,000m³ 未満となる土工に付随する場合のみ)
 - ・側溝工 (暗渠工)
 - ・暗渠工

(2) 適用対象外
 従来施工において、土工の土木工事施工管理基準 (出来形管理基準及び規格値) を適用しない工事は適用対象外とする。

(3) 対象規模
 ICT活用工事の対象規模は、1-4 (1) 対象工種を条件とし、土工数量が1,000m³ 未満とする。なお、土工数量が100m³ 程度の小規模土工については、ICT活用工事 (小規模土工) 実施要領によるものとする。

2. ICT活用工事の実施方法

2-1 発注方式
 ICT活用工事の発注は、下記によるものとするが、工事内容及び地域におけるICT施工機器の普及状況等を勘案し決定する。

(1) 施工者希望II型
 本発注方式は、ICT活用工事 (施工者希望II型) とする。
 なお、ICT活用工事 (施工者希望II型) のうち、施工プロセスの「①3次元起工測量」、「③ICT建設機械による施工」段階については、監督職員へ協議の際に、受注者の希望により実施を選択することが出来、ICT施工技術を部分的に活用する工事を「簡易型ICT活用工事」として対象工事とする。

※「そのほか」
 ICT活用工事として発注していない工事において、受注者からの希望があった場合は、ICT活用工事として事後設定できるものとし、ICT活用工事設定した後は、施工者希望II型と同様の取り扱いとする。

2-2 発注における入札公告等
 入札公告、入札説明書、特記仕様書等の記載例については、以下のとおりとする。
 なお、記載例にないものについては、別途作成するものとする。

(1) 施工者希望II型
 【入札公告】記載例

(記載例)
 【メモ：土工を含む一般土木工事、アスファルト舗装工事、セメント・コンクリート舗装工事、

法面処理工事、または維持修繕工事の場合は、(番号)を追記】
『1 工事概要』に以下を追記する。

(番号) 本工事は、国土交通省が提唱する i-Construction に基づき、ICTの全面的活用を図るため、受注者の提案・協議により、起工測量、設計図書の照査、施工、出来形管理、検査及び工事完成図や施工管理の記録及び関係書類について3次元データを活用するICT活用工事(施工者希望Ⅱ型)の対象工事である。

(番号) ICT活用工事(施工者希望Ⅱ型)のうち、施工プロセスの「①3次元起工測量」、「③ICT建設機械による施工」段階については、発注者へ協議の際に、受注者の希望により実施を選択することが出来、ICT施工技術を部分的に活用する工事を「簡易型ICT活用工事」として対象工事とする。

【入札説明書】記載例

(記載例)
【メモ：土工を含む一般土木工事、アスファルト舗装工事、セメント・コンクリート舗装工事、法面処理工事、または維持修繕工事の場合は、(番号)工事の実施形態に下記を追記】
『(番号) 工事概要』に以下を記載

(番号) 工事の実施形態
(番号) 本工事は、国土交通省が提唱する i-Construction に基づき、ICTの全面的活用を図るため、受注者の提案・協議により、起工測量、設計図書の照査、施工、出来形管理、検査及び工事完成図や施工管理の記録及び関係書類について3次元データを活用するICT活用工事の対象工事(施工者希望Ⅱ型)である。

受注者は、契約後、施工計画書の提出(施工数量や現場条件の変更による、変更施工計画書の提出を含む)までに発注者へ提案・協議を行い、協議が整った場合にICT活用施工を行うことができる。

本工事におけるICT活用施工は、河川土工、海岸土工、砂防土工、道路土工において、①に示すICT建設機械を用いた施工を行い、ICTを用いた3次元出来形管理等の施工管理を実施し、それらで得られた3次元データを納品することをいう。但し、砂防工事など施工現場の環境条件により、①ICT建設機械による施工が困難となる場合は従来型建設機械による施工を実施してよい。

なお、ICTの活用にかかる費用については、設計変更の対象とし、詳細については特記仕様書によるものとする。

① ICT建設機械
1) 3次元MG建設機械
なお、MGとは「マシンガイダンス」の略称である。

(番号) ICT活用工事(施工者希望Ⅱ型)のうち、施工プロセスの「①3次元起工測量」、「③ICT建設機械による施工」段階でのICT施工技術の活用については、発注者へ協議の際に、受注者の希望により実施を選択することが出来、ICT施工技術を部分的に活用する工事を「簡易型ICT活用工事」として対象工事とする。

法面処理工事、または維持修繕工事の場合は、(番号)を追記】
『1 工事概要』に以下を追記する。

(番号) 本工事は、国土交通省が提唱する i-Construction に基づき、ICTの全面的活用を図るため、受注者の提案・協議により、起工測量、設計図書の照査、施工、出来形管理、検査及び工事完成図や施工管理の記録及び関係書類について3次元データを活用するICT活用工事(施工者希望Ⅱ型)の対象工事である。

(番号) ICT活用工事(施工者希望Ⅱ型)のうち、施工プロセスの「①3次元起工測量」、「③ICT建設機械による施工」段階については、**監督職員**へ協議の際に、受注者の希望により実施を選択することが出来、ICT施工技術を部分的に活用する工事を「簡易型ICT活用工事」として対象工事とする。

【入札説明書】記載例

(記載例)
【メモ：土工を含む一般土木工事、アスファルト舗装工事、セメント・コンクリート舗装工事、法面処理工事、または維持修繕工事の場合は、(番号)工事の実施形態に下記を追記】
『(番号) 工事概要』に以下を記載

(番号) 工事の実施形態
(番号) 本工事は、国土交通省が提唱する i-Construction に基づき、ICTの全面的活用を図るため、受注者の提案・協議により、起工測量、設計図書の照査、施工、出来形管理、検査及び工事完成図や施工管理の記録及び関係書類について3次元データを活用するICT活用工事の対象工事(施工者希望Ⅱ型)である。

受注者は、契約後、施工計画書の提出(施工数量や現場条件の変更による、変更施工計画書の提出を含む)までに**監督職員**へ提案・協議を行い、協議が整った場合にICT活用施工を行うことができる。

本工事におけるICT活用施工は、河川土工、海岸土工、**砂防土工**、道路土工において、**下記**に示すICT建設機械を用いた施工を行い、ICTを用いた3次元出来形管理等の施工管理を実施し、それらで得られた3次元データを納品することをいう。但し、砂防工事など施工現場の環境条件により、**下記に示す**ICT建設機械による施工が困難となる場合は従来型建設機械による施工を実施してよい。

なお、ICTの活用にかかる費用については、設計変更の対象とし、詳細については特記仕様書によるものとする。

・ ICT建設機械
1) 3次元MG建設機械
なお、MGとは「マシンガイダンス」の略称である。

(番号) ICT活用工事(施工者希望Ⅱ型)のうち、施工プロセスの「①3次元起工測量」、「③ICT建設機械による施工」段階でのICT施工技術の活用については、**監督職員**へ協議の際に、受注者の希望により実施を選択することが出来、ICT施工技術を部分的に活用する工事を「簡易型ICT活用工事」として対象工事とする。

『(番号) 総合評価に関する事項』に以下を記載
 (番号) ICT活用施工に掛かる技術の活用について、本工事では総合評価落札方式における「技術提案(施工計画等)」での評価対象外とするため、記載しないこと。
 但し、ICT活用施工に掛かる技術を応用(別の技術を組み合わせることで効果を高める、または別の効果を発現する等を含む)した技術提案については、その応用部分(付加的な内容)についてのみ評価対象とする。※

※「技術提案書(施工計画等)」を求める場合に記載する。
 ※「技術提案書(施工計画等)」は、求める書式名称に随時修正すること。

【特記仕様書】記載例

(記載例)
第〇〇条 ICT活用工事について
 1. ICT活用工事
 本工事は、国土交通省が提唱する i-Construction に基づき、ICTの全面的活用を図るため、受注者の提案・協議により、起工測量、設計図書の照査、施工、出来形管理、検査及び工事完成図や施工管理の記録及び関係書類について3次元データを活用するICT活用工事の対象工事である。

2. 定義
 (1) i-Construction とは、ICTの全面的な活用、規格の標準化、施工時期の平準化等の施策を建設現場に導入することによって、建設現場のプロセス全体の最適化を図る取り組みである。本工事では、受注者の希望により、その実現に向けてICTを活用した工事(ICT活用工事)を実施するものとする。
 (2) ICT活用工事とは、施工プロセスの下記段階において、ICTを全面的に活用する工事である。また、次の①～⑤の全ての段階でICT施工技術を活用することをICT活用工事という。また「ICT土工」という略称を用いる。
 対象は、土工を含む工事とする。
 ① 従来手法
 ② 3次元設計データ作成
 ③ ICT建設機械による施工
 ④ 3次元出来形管理等の施工管理
 ⑤ 3次元データの納品

3. 受注者は、土工においてICT施工技術を活用できる。ICT活用施工を行う希望がある場合、契約後、施工計画書の提出(施工数量や現場条件の変更による、変更施工計画書の提出を含む)までに発注者へ提案・協議を行い、協議が整った場合に下記4～10によりICT活用施工を行うことができる。

4. ICT活用工事のうち、上記2.(2)①、③については、発注者へ協議の際に、受注者の希望により実施を選択し、②、④及び⑤の実施を必須とし、ICT施工技術を部分的に活用する工事を「簡易型ICT活用工事」とする。また、土工について施工範囲の全てで適用するが、具体的な工事内容及び対象範囲を監督職員と協議するものとする。なお、土工以外の工種に関するICT活用を協議した場合は、土工と共に実施内容等について施工計画書に記載するものとする。

『(番号) 総合評価に関する事項』に以下を記載
 (番号) ICT活用施工に掛かる技術の活用について、本工事では総合評価落札方式における「技術提案(施工計画等)」での評価対象外とするため、記載しないこと。
 但し、ICT活用施工に掛かる技術を応用(別の技術を組み合わせることで効果を高める、または別の効果を発現する等を含む)した技術提案については、その応用部分(付加的な内容)についてのみ評価対象とする。※

※「技術提案書(施工計画等)」を求める場合に記載する。
 ※「技術提案書(施工計画等)」は、求める書式名称に随時修正すること。

【特記仕様書】記載例

(記載例)
第〇〇条 ICT活用工事について
 1. ICT活用工事
 本工事は、国土交通省が提唱する i-Construction に基づき、ICTの全面的活用を図るため、受注者の提案・協議により、起工測量、設計図書の照査、施工、出来形管理、検査及び工事完成図や施工管理の記録及び関係書類について3次元データを活用するICT活用工事の対象工事である。

2. 定義
 (1) i-Construction とは、ICTの全面的な活用、規格の標準化、施工時期の平準化等の施策を建設現場に導入することによって、建設現場のプロセス全体の最適化を図る取り組みである。本工事では、受注者の希望により、その実現に向けてICTを活用した工事(ICT活用工事)を実施するものとする。
 (2) ICT活用工事とは、施工プロセスの下記段階において、ICTを全面的に活用する工事である。また、次の①(選択)～⑤の全ての段階でICT施工技術を活用することをICT活用工事という。また「ICT土工」という略称を用いる。
 対象は、土工を含む工事とする。
 ① 従来手法
 ② 3次元設計データ作成
 ③ ICT建設機械による施工
 ④ 3次元出来形管理等の施工管理
 ⑤ 3次元データの納品

3. 受注者は、土工においてICT施工技術を活用できる。ICT活用施工を行う希望がある場合、契約後、施工計画書の提出(施工数量や現場条件の変更による、変更施工計画書の提出を含む)までに監督職員へ提案・協議を行い、協議が整った場合に下記4～9によりICT活用施工を行うことができる。

4. ICT活用工事のうち、上記2.(2)①、③については、監督職員へ協議の際に、受注者の希望により実施を選択し、②、④及び⑤の実施を必須とし、ICT施工技術を部分的に活用する工事を「簡易型ICT活用工事」とする。また、土工について施工範囲の全てで適用するが、具体的な工事内容・数量及び対象範囲を明示し監督職員と協議するものとする。なお、土工以外の工種に関するICT活用を協議した場合は、土工と共に実施内容等について施工計画書に記載するものとする。

<p>5. ICTを用い、土工について以下の施工を実施する。</p> <p>① 3次元起工測量（選択） 受注者は、起工測量にあたって、従来手法による起工測量またはICTを用いた起工測量が選択できる。 ICTを用いた起工測量としては、3次元測量データを取得するため、下記1)～8)から選択（複数以上可）して測量を行うことができるものとする。</p> <ol style="list-style-type: none"> 1) 空中写真測量（無人航空機）を用いた起工測量 2) 地上型レーザースキャナーを用いた起工測量 3) TS等光波方式を用いた起工測量 4) TS（ノンプリズム方式）を用いた起工測量 5) RTK-GNSSを用いた起工測量 6) 無人航空機搭載型レーザースキャナーを用いた起工測量 7) 地上移動体搭載型レーザースキャナーを用いた起工測量 8) その他の3次元計測技術を用いた起工測量 <p>② 3次元設計データ作成 受注者は、設計図書や5. ①で得られたデータを用いて、3次元出来形管理を行うための3次元設計データを作成する。</p> <p>③ ICT建設機械による施工 受注者は、ICT建設機械による施工又は従来型建設機械による施工が選択できる。但し、従来型建設機械による施工においても、丁張設置等には積極的に3次元設計データを活用する。 ICT建設機械による施工においては、5. ②で作成した3次元設計データを用いて、下記に示すICT建設機械を作業に応じて選択して施工を実施する。位置・標高をリアルタイムに取得するに当たっては、国土地理院の電子基準点のほか、国土地理院に登録された民間等電子基準点を活用することができる。 なお、位置情報サービス事業者が提供する位置情報サービスの利用においては、当該サービスが国家座標に準拠し、かつ、作業規程の準則（平成20年国土交通省告示第413号）付録1測量機器検定基準2-6の性能における検定基準を満たすこと。</p> <ol style="list-style-type: none"> 1) 3次元MG建設機械 建設機械の作業装置の位置・標高をリアルタイムに取得し、施工用データとの差分を表示し、建設機械の作業装置を誘導する3次元マシンガイダンス技術を用いて、河川・海岸・砂防・道路土工の敷均し、掘削、法面整形を実施する。 <p>④ 3次元出来形管理等の施工管理 受注者は、5. ③による工事の施工管理において、下記1)～11)から選択（複数以上可）して、出来形管理を行うものとするが、管理断面又は面管理による出来形管理が選択できる。</p> <ol style="list-style-type: none"> 1) 空中写真測量（無人航空機）を用いた出来形管理 2) 地上型レーザースキャナーを用いた出来形管理 3) TS等光波方式を用いた出来形管理 4) TS（ノンプリズム方式）を用いた出来形管理 		<p>5. ICTを用い、土工について以下の施工を実施する。</p> <p>① 3次元起工測量（選択） 受注者は、起工測量にあたって、従来手法による起工測量またはICTを用いた起工測量が選択できる。 ICTを用いた起工測量としては、3次元測量データを取得するため、下記1)～8)から選択（複数以上可）して測量を行うことができるものとする。</p> <ol style="list-style-type: none"> 1) 空中写真測量（無人航空機）を用いた起工測量 2) 地上型レーザースキャナーを用いた起工測量 3) 無人航空機搭載型レーザースキャナーを用いた起工測量 4) 地上移動体搭載型レーザースキャナーを用いた起工測量 5) TS等光波方式を用いた起工測量 6) TS（ノンプリズム方式）を用いた起工測量 7) RTK-GNSSを用いた起工測量 8) その他の3次元計測技術を用いた起工測量 <p>② 3次元設計データ作成 受注者は、設計図書や5. ①で得られたデータを用いて、3次元出来形管理を行うための3次元設計データを作成する。</p> <p>③ ICT建設機械による施工 受注者は、ICT建設機械による施工又は従来型建設機械による施工が選択できる。但し、従来型建設機械による施工においても、丁張設置等には積極的に3次元設計データを活用する。 ICT建設機械による施工においては、5. ②で作成した3次元設計データを用いて、下記に示すICT建設機械を作業に応じて選択して施工を実施する。位置・標高をリアルタイムに取得するに当たっては、国土地理院の電子基準点のほか、国土地理院に登録された民間等電子基準点を活用することができる。 なお、位置情報サービス事業者が提供する位置情報サービスの利用においては、当該サービスが国家座標に準拠し、かつ、作業規程の準則（令和5年3月31日 国土交通省告示第250号）付録1測量機器検定基準2-6の性能における検定基準を満たすこと。</p> <ol style="list-style-type: none"> 1) 3次元MG建設機械 建設機械の作業装置の位置・標高をリアルタイムに取得し、施工用データとの差分を表示し、建設機械の作業装置を誘導する3次元マシンガイダンス技術を用いて、河川・海岸・砂防・道路土工の敷均し、掘削、法面整形を実施する。 <p>④ 3次元出来形管理等の施工管理 受注者は、5. ③による工事の施工管理において、下記1)～12)から選択（複数以上可）して、出来形管理を行うものとするが、管理断面又は面管理による出来形管理が選択できる。</p> <ol style="list-style-type: none"> 1) 空中写真測量（無人航空機）を用いた出来形管理 2) 地上型レーザースキャナーを用いた出来形管理 3) 無人航空機搭載型レーザースキャナーを用いた出来形管理 4) 地上移動体搭載型レーザースキャナーを用いた出来形管理
--	--	--

- 5) RTK-GNSSを用いた出来形管理
- 6) 無人航空機搭載型レーザースキャナーを用いた出来形管理
- 7) 地上移動体搭載型レーザースキャナーを用いた出来形管理
- 8) 施工履歴データを用いた出来形管理（土工）
- 9) 施工履歴データを用いた出来形管理（河床等掘削）
- 10) モバイル端末を用いた出来形管理
- 11) 地上写真測量を用いた出来形管理（土工編）（案）（土工）
- 12) その他の3次元計測技術を用いた出来形管理

⑤ 3次元データの納品

④により確認された3次元施工管理データを、工事完成図書として電子納品する。

6. 上記5. ①～⑤の施工を実施するために使用するICT機器類は、受注者が調達すること。また、施工に必要な施工用データは、受注者が作成するものとする。使用するアプリケーション・ソフト、ファイル形式については、事前に監督職員と協議するものとする。

発注者は、3次元設計データの作成に必要な詳細設計において作成したCADデータを受注者に貸与する。また、ICT活用施工を実施する上で有効と考えられる詳細設計等において作成した成果品と関連工事の完成図書は、施工区間の前後を含め必要な範囲を積極的に受注者に貸与するものとする。

7. 上記5. ①～⑤で使用するICT機器に入力した3次元設計データを監督職員に提出すること。

8. 土木工事施工管理基準（案）に基づく出来形管理が行われていない箇所で、出来形測量により形状が計測出来る場合は、出来形数量は出来形測量に基づき算出した結果とする。

9. 受注者は、当該技術の施工にあたり活用効果等に関する調査を行うものとし、調査の実施及び調査票については別途指示するものとする。

10. 本特記仕様書に疑義を生じた場合または記載のない事項については、監督職員と協議するものとする。

第〇〇条 ICT活用工事における適用(用語の定義)について

1. 図面

図面とは、入札に際して発注者が示した設計図、発注者から変更または追加された設計図、工事完成図、3次元モデルを復元可能なデータ（以下「3次元データ」という。）等をいう。

なお、設計図書に基づき監督職員が受注者に指示した図面及び受注者が提出し、監督職員が書面により承諾した図面を含むものとする。

第〇〇条 ICT活用工事の費用について

1. 受注者が、契約後施工計画書の提出（施工数量や現場条件の変更による、変更施工計画書の提出を含む）までに、土工及び土工以外の工種に関するICT活用の具体的な工事内容・数量及び対象範囲について明示し、発注者へ協議を行い、協議が整った場合、ICT活用施工を実施する項目については、各段階を設計変更の対象とし、下記により計上することとする。

・ICT活用工事（土工1,000m3未満）積算要領

ただし、監督職員の指示に基づき、3次元起工測量を実施するとともに3次元設計デー

- 5) TS等光波方式を用いた出来形管理
- 6) TS（ノンプリズム方式）を用いた出来形管理
- 7) RTK-GNSSを用いた出来形管理
- 8) 施工履歴データを用いた出来形管理（土工）
- 9) 施工履歴データを用いた出来形管理（河床等掘削）
- 10) モバイル端末を用いた出来形管理
- 11) 地上写真測量を用いた出来形管理~~（土工編）（案）~~（土工）
- 12) その他の3次元計測技術を用いた出来形管理

⑤ 3次元データの納品

④により確認された3次元施工管理データを、工事完成図書として電子納品する。

6. 上記5. ①～⑤の施工を実施するために使用するICT機器類は、受注者が調達すること。また、施工に必要な施工用データは、受注者が作成するものとする。使用するアプリケーション・ソフト、ファイル形式については、事前に監督職員と協議するものとする。

発注者は、3次元設計データの作成に必要な詳細設計において作成したCADデータを受注者に貸与する。また、ICT活用施工を実施する上で有効と考えられる詳細設計等において作成した成果品と関連工事の完成図書は、施工区間の前後を含め必要な範囲を積極的に受注者に貸与するものとする。

7. 上記5. ①～⑤で使用するICT機器に入力した3次元設計データを監督職員に提出すること。

8. 土木工事施工管理基準（案）に基づく出来形管理が行われていない箇所で、出来形測量により形状が計測出来る場合は、出来形数量は出来形測量に基づき算出した結果とする。

9. 受注者は、当該技術の施工にあたり活用効果等に関する調査を行うものとし、調査の実施及び調査票については別途指示するものとする。

10. 本特記仕様書に疑義を生じた場合または記載のない事項については、監督職員と協議するものとする。

第〇〇条 ICT活用工事における適用(用語の定義)について

1. 図面

図面とは、入札に際して発注者が示した設計図、発注者から変更または追加された設計図、工事完成図、3次元モデルを復元可能なデータ（以下「3次元データ」という。）等をいう。

なお、設計図書に基づき監督職員が受注者に指示した図面及び受注者が提出し、監督職員が書面により承諾した図面を含むものとする。

第〇〇条 ICT活用工事の費用について

1. 受注者が、契約後施工計画書の提出（施工数量や現場条件の変更による、変更施工計画書の提出を含む）までに、土工及び土工以外の工種に関するICT活用の具体的な工事内容・数量及び対象範囲について明示し、**監督職員**へ協議を行い、協議が整った場合、ICT活用施工を実施する項目については、各段階を設計変更の対象とし、下記により計上することとする。

・ICT活用工事（土工1,000m3未満）積算要領

ただし、監督職員の指示に基づき、3次元起工測量を実施するとともに3次元設計デー

タの作成を行った場合は、受注者は発注者からの依頼に基づき、見積り書を提出するものとする。

2. 施工合理化調査を実施する場合はこれに協力すること。

第〇〇条 ICT活用工事の活用効果等に関する調査

ICT活用施工を行った、全てのICT活用工事の施工者は、活用目的等の把握のための「ICT活用工事の活用効果等に関する調査」の対象工事であり、別途監督職員より指示される調査票に基づき実施するものとする。

施工者は、工事完了後直ちに調査票を監督職員へ提出・確認後、発注者が指示するメールアドレスまで調査票を電子メールにより提出すること。また調査票の聞き取り調査等を実施する場合はこれに協力するものとする。

調査費用については当初は計上していないため、設計変更の対象とする。

3. ICT活用工事実施の推進のための措置

3-1 工事成績評価における措置

ICT活用施工を実施した場合、発注方式に関わらず、創意工夫における【施工】「ICT活用工事加点」において該当する項目で評価するものとする。

ICT活用工事加点として起工測量（選択）から電子納品までの全ての段階でICTを活用した工事。（出来形計測は断面計測）

※本項目は1点の加点とする。

ICT活用工事加点として出来形計測を面計測で実施し電子納品を行ったICTを活用した工事。

※本項目は更に1点の加点とする。

※ICT活用による加点は最大2点の加点とする。

なお、ICT活用工事において、工事目的物である土工においてICT活用施工を採用しない工事の成績評価については、本項目での加点対象とせず、併せて以下(1)を標準として減点を行うものとする。

※但し、以下についてはICT活用工事として評価して未履行の減点対象としない。

1) 施工現場の環境条件により、③ICT建設機械による施工が困難となる場合の、従来型建設機械による施工

(1) 施工者希望Ⅱ型

工事契約後の受注者からの提案により工事目的物である土工においてICT活用施工（1-2①～⑤の全て）を行うため、実施されなかった場合においても、工事成績評価における減点を行わない。

4. ICT活用工事の導入における留意点

受注者が円滑にICT活用施工を導入し、ICT施工技術を活用できる環境整備として、以下を実施するものとする。

4-1 施工管理、監督・検査の対応

ICT活用施工を実施するにあたって、別途発出されている施工管理要領、監督検査要領（表1【要領一覧】）に則り、監督・検査を実施するものとする。

監督職員及び検査職員は、活用効果に関する調査等のために別途費用を計上して二重管理を実施する場合を除いて、受注者に従来手法との二重管理を求めない。

タの作成を行った場合は、受注者は発注者からの依頼に基づき、見積り書を提出するものとする。

2. 施工合理化調査を実施する場合はこれに協力すること。

第〇〇条 ICT活用工事の活用効果等に関する調査

ICT活用施工を行った、全てのICT活用工事の施工者は、活用目的等の把握のための「ICT活用工事の活用効果等に関する調査」の対象工事であり、別途監督職員より指示される調査票に基づき実施するものとする。

施工者は、工事完了後直ちに調査票を監督職員へ提出・確認後、発注者が指示するメールアドレスまで調査票を電子メールにより提出すること。また調査票の聞き取り調査等を実施する場合はこれに協力するものとする。

調査費用については当初は計上していないため、設計変更の対象とする。

3. ICT活用工事実施の推進のための措置

3-1 工事成績評価における措置

ICT活用施工を実施した場合、発注方式に関わらず、創意工夫における【施工】「ICT活用工事加点」において該当する項目で評価するものとする。

ICT活用工事加点として起工測量（選択）から電子納品までの全ての段階でICTを活用した工事。（出来形計測は断面計測）

※本項目は1点の加点とする。

ICT活用工事加点として出来形計測を面計測で実施し電子納品を行ったICTを活用した工事。

※本項目は更に1点の加点とする。

※ICT活用による加点は最大2点の加点とする。

~~なお、ICT活用工事において、工事目的物である土工においてICT活用施工を採用しない工事の成績評価については、本項目での加点対象とせず、併せて以下(1)を標準として減点を行うものとする。~~

~~※但し、以下についてはICT活用工事として評価する。して未履行の減点対象としない。~~

1) 施工現場の環境条件により、③ICT建設機械による施工が困難となる場合の、従来型建設機械による施工

(1) 施工者希望Ⅱ型

工事契約後の受注者からの提案により工事目的物である土工においてICT活用施工（1-2①～⑤の全て）を行うため、実施されなかった場合においても、工事成績評価における減点を行わない。

4. ICT活用工事の導入における留意点

受注者が円滑にICT活用施工を導入し、ICT施工技術を活用できる環境整備として、以下を実施するものとする。

4-1 施工管理、監督・検査の対応

ICT活用施工を実施するにあたって、別途発出されている施工管理要領、監督検査要領（表1【要領一覧】）に則り、監督・検査を実施するものとする。

監督職員及び検査職員は、活用効果に関する調査等のために別途費用を計上して二重管理を実施する場合を除いて、受注者に従来手法との二重管理を求めない。

4-2 3次元設計データ等の貸与

(1) ICT活用工事の導入初期段階においては、従来基準による2次元の設計データにより発注することになるが、この場合、発注者は契約後の施工協議において「3次元起工測量」及び「3次元設計データ作成」を受注者に実施させ、これにかかる経費を工事費にて当該工事に変更計上するものとする。

(2) 発注者は、詳細設計において、ICT活用施工に必要な3次元設計データを作成した場合は、受注者に貸与するほか、ICT活用施工を実施するうえで有効と考えられる詳細設計等において作成した成果品と関連工事の完成図書は、積極的に受注者に貸与するものとする。

なお、貸与する3次元設計データに3次元測量データ（グラウンドデータ）を含まない場合、発注者は契約後の施工協議において「3次元起工測量」及び「貸与する3次元設計データと3次元起工測量データの合成」を受注者に実施させ、これにかかる経費は工事費にて当該工事に変更計上するものとする。

4-3 工事費の積算

(1) 施工者希望型における積算方法

発注者は、発注に際して土木工事標準積算基準（従来基準）に基づく積算を行い、発注するものとするが、契約後の協議において受注者からの提案によりICT活用施工を実施する場合、ICT活用施工を実施する項目については、各段階を設計変更の対象とし、下記に基づく積算に落札率を乗じた価格により契約変更を行うものとする。

なお、ICT活用について協議を行う際には、①～④にかかるそれぞれの数量及び対象範囲を明示するものとする。

・ICT活用工事（土工1,000m³未満）積算要領

4-4 ICT監督・検査体制の構築

ICT活用施工の監督検査を適切に行うことを目的に、ICT検査官等の任命や研修等でのICT施工技術の習得を図るなど、ICT活用施工に精通した監督・検査職員の体制構築を速やかに整えるものとする。

4-5 現場見学会・講習会の実施

ICT活用工事の推進を目的として、官民等を対象とした見学会を随時実施するものとする。

また、地方整備局等にて普及状況を勘案したうえで、より実践的な講習会等の開催についても検討するものとする。

5. 地方整備局等におけるICT活用工事に関する調査等

ICT活用工事の発注見通し、普及状況の把握を円滑に行うため、以下に記載する内容を適切に実施する。

5-1 発注見通しの調査（母集団調査）（提出様式は別途指示）

ICT活用工事として活用を見込める工事について、発注見通しの調査（以下、「母集団調査」という。）を実施し、対象工事の概要等を本省へ報告するものとする。地方整備局等における各々の推進体制

4-2 3次元設計データ等の貸与

(1) ICT活用工事の導入初期段階においては、従来基準による2次元の設計データにより発注することになるが、この場合、発注者は契約後の施工協議において「3次元起工測量」及び「3次元設計データ作成」を受注者に実施させ、これにかかる経費を工事費にて当該工事に変更計上するものとする。

(2) 発注者は、詳細設計において、ICT活用施工に必要な3次元設計データを作成した場合は、受注者に貸与するほか、ICT活用施工を実施するうえで有効と考えられる詳細設計等において作成した成果品と関連工事の完成図書は、積極的に受注者に貸与するものとする。

なお、貸与する3次元設計データに3次元測量データ（グラウンドデータ）を含まない場合、発注者は契約後の施工協議において「3次元起工測量」及び「貸与する3次元設計データと3次元起工測量データの合成」を受注者に実施させ、これにかかる経費は工事費にて当該工事に変更計上するものとする。

4-3 工事費の積算

(1) 施工者希望型における積算方法

発注者は、発注に際して土木工事標準積算基準（従来基準）に基づく積算を行い、発注するものとするが、契約後の協議において受注者からの提案によりICT活用施工を実施する場合、ICT活用施工を実施する項目については、各段階を設計変更の対象とし、下記に基づく積算に落札率を乗じた価格により契約変更を行うものとする。

なお、ICT活用について協議を行う際には、「1-2①～④」にかかるそれぞれの数量及び対象範囲を明示するものとする。

・ICT活用工事（土工1,000m³未満）積算要領

4-4 ICT監督・検査体制の構築

ICT活用施工の監督検査を適切に行うことを目的に、ICT検査官等の任命や研修等でのICT施工技術の習得を図るなど、ICT活用施工に精通した監督・検査職員の体制構築を速やかに整えるものとする。

4-5 現場見学会・講習会の実施

ICT活用工事の推進を目的として、官民等を対象とした見学会を随時実施するものとする。

また、地方整備局等にて普及状況を勘案したうえで、より実践的な講習会等の開催についても検討するものとする。

5. 地方整備局等におけるICT活用工事に関する調査等

ICT活用工事の発注見通し、普及状況の把握を円滑に行うため、以下に記載する内容を適切に実施する。

5-1 発注見通しの調査（母集団調査）（提出様式は別途指示）

ICT活用工事として活用を見込める工事について、発注見通しの調査（以下、「母集団調査」という。）を実施し、対象工事の概要等を本省へ報告するものとする。地方整備局等における各々の推進体制

を活用し、局内の連絡・調整を図り、漏れなく母集団調査を実施すること。
なお、母集団調査の対象となる活用を見込める工事とは、1-2、2-1で定める工事とする。

5-2 ICT活用工事の活用実績の報告（提出様式は別途指示）
母集団調査とともに、ICT活用施工を実施する工事と、その概要等を本省へ報告するものとする。

5-3 施工合理化調査
施工合理化調査を実施する。なお、内容はその都度、別途指示する。

6. ICT活用工事の活用効果等に関する調査（別途指示）

6-1 対象工事の選定

調査名	目的	対象工事	対象者
ICT活用工事の活用効果等に関する調査	活用目的等の把握	ICT活用施工を行った、全てのICT活用工事	受注者

- 1) 各調査票については、本省より通知される様式を使用するものとする。なお、地方整備局等において、独自の調査を追加して実施しても構わない。
- 2) 発注者指定型、施工者希望I型・施工者希望II型の全てで実施する。

6-2 調査票の回収について

受注者は、工事完了後直ちに調査票を監督職員へ提出・確認した後、発注者が指示するメールアドレスまで調査票を電子メールにより提出するものとする。

を活用し、局内の連絡・調整を図り、漏れなく母集団調査を実施すること。
なお、母集団調査の対象となる活用を見込める工事とは、1-4、2-1で定める工事とする。

5-2 ICT活用工事の活用実績の報告（提出様式は別途指示）
母集団調査とともに、ICT活用施工を実施する工事と、その概要等を本省へ報告するものとする。

5-3 施工合理化調査
施工合理化調査を実施する。なお、内容はその都度、別途指示する。

6. ICT活用工事の活用効果等に関する調査（別途指示）

6-1 対象工事の選定

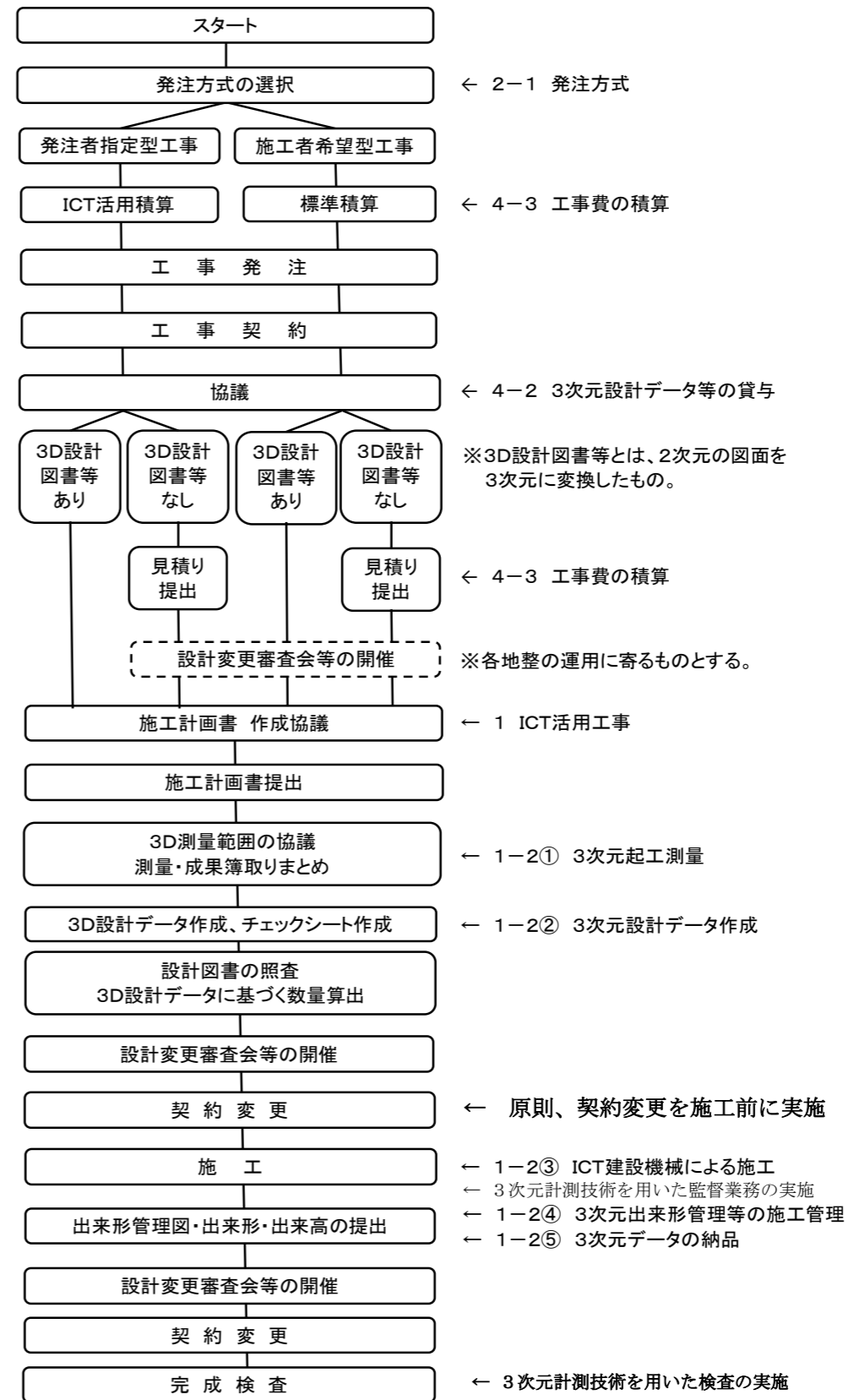
調査名	目的	対象工事	対象者
ICT活用工事の活用効果等に関する調査	活用目的等の把握	ICT活用施工を行った、全てのICT活用工事	受注者

- 1) 各調査票については、本省より通知される様式を使用するものとする。なお、地方整備局等において、独自の調査を追加して実施しても構わない。
- 2) ~~発注者指定型、施工者希望I型~~・施工者希望II型の全てで実施する。

6-2 調査票の回収について

受注者は、工事完了後直ちに調査票を監督職員へ提出・確認した後、発注者が指示するメールアドレスまで調査票を電子メールにより提出するものとする。

※参考 ICT活用工事の発注から工事完成までの手続き及び流れ



R 5 室長通知 別紙—6 ICT活用工事（土工 1000m3 未満）積算要領

別紙—6

ICT活用工事（土工 1000m3 未満）積算要領

1. 適用範囲

本資料は、以下に示す土工量 1000m3 未満の ICT による土工（以下、土工（ICT）（1000m3 未満）及び土工に付随する側溝工（暗渠工）、暗渠工等に適用する。

2. 機械経費

2-1 機械経費

土工（ICT）（1000m3 未満）の積算で使用する ICT 建設機械の機械経費は、以下のとおりとする。
 なお、損料については、最新の「建設機械等損料算定表」、土木工事標準積算基準書の「第 2 章 工事費の積算」①直接工事費により算定するものとする。

① 土工 1000m3 未満（ICT）

ICT 建設機械名	規格	機械経費	備考
バックホウ (クローラ型)	後方超小旋回型・超低騒音型 排出ガス対策型 (第 3 次基準値)、 山積 0.45m3(平積 0.35m3)	損料にて計上	ICT 建設機械経費加算額は別途計上

2-2 ICT 建設機械経費加算額

2-2-1 損料加算額

ICT 建設機械経費損料加算額は、地上の基準局・管理局の賃貸費用とし、2-1 機械経費のうち損料にて計上する ICT 建設機械に適用する。

なお、加算額は、以下のとおりとする。

(1) 土工 1000m3 未満（ICT）

対象建設機械：バックホウ（ICT 施工対応型）

損料加算額：5,470円/日

2-3 その他

ICT 建設機械経費等として、以下の各経費を共通仮設費の技術管理費に計上する。

2-3-1 保守点検

ICT 建設機械の保守点検に要する費用は、次式により計上するものとする。

(1) 土工 1000m3 未満（ICT）

$$\text{保守点検費} = \text{土木一般世話役(円)} \times 0.05(\text{人/日}) \times \frac{\text{施工数量(m3)}}{\text{作業日当り標準作業量(m3/日)}}$$

(注) 作業日当り標準作業量は「第 I 編第 14 章その他④作業日当り標準作業量」の ICT 標準作業量による。

(注) 施工数量は、ICT 施工の数量とする。

2-3-2 システム初期費

ICT 施工用機器の賃貸業者が行う施工業者への取扱説明に要する費用、システムの初期費用等、貸出しに要する全ての費用は、以下のとおりとする。

R 6 室長通知 別紙—6 ICT活用工事（土工 1000 m³未満）積算要領

別紙—6

ICT活用工事（土工 1000m3 未満）積算要領

1. 適用範囲

本資料は、~~以下に示す~~土工量 1000m3 未満の ICT による土工（以下、土工（ICT）（1000m3 未満）及び土工に付随する側溝工（暗渠工）、暗渠工等に適用する。

2. 機械経費

2-1 機械経費

土工（ICT）（1000m3 未満）の積算で使用する ICT 建設機械の機械経費は、以下のとおりとする。
 なお、損料については、最新の「建設機械等損料算定表」、土木工事標準積算基準書の「第 2 章 工事費の積算」①直接工事費により算定するものとする。

② 土工 1000m3 未満（ICT）

ICT 建設機械名	規格	機械経費	備考
バックホウ (クローラ型)	後方超小旋回型・超低騒音型 排出ガス対策型 (第 3 次基準値)、 山積 0.45m3(平積 0.35m3)	損料にて計上	ICT 建設機械経費加算額は別途計上

2-2 ICT 建設機械経費加算額

2-2-1 損料加算額

ICT 建設機械経費損料加算額は、~~建設機械に取付ける各種機器及び~~地上の基準局・管理局の賃貸費用とし、2-1 機械経費のうち損料にて計上する ICT 建設機械に適用する。

なお、加算額は、以下のとおりとする。

(1) 土工 1000m3 未満（ICT）

対象建設機械：バックホウ ~~-(ICT 施工対応型)-~~

損料加算額：5,470円/日

2-3 その他

ICT 建設機械経費等として、以下の各経費を共通仮設費の技術管理費に計上する。

2-3-1 保守点検

ICT 建設機械の保守点検に要する費用は、次式により計上するものとする。

(1) 土工 1000m3 未満（ICT）

$$\text{保守点検費} = \text{土木一般世話役(円)} \times 0.05(\text{人/日}) \times \frac{\text{施工数量(m3)}}{\text{作業日当り標準作業量(m3/日)}}$$

(注) 作業日当り標準作業量は「第 I 編第 14 章その他④作業日当り標準作業量」の ICT 標準作業量による。

(注) 施工数量は、ICT 施工の数量とする。

2-3-2 システム初期費

ICT 施工用機器の賃貸業者が行う施工業者への取扱説明に要する費用、システムの初期費用等、貸出しに要する全ての費用は、以下のとおりとする。

土工 1000m3 未満 (ICT)
 対象建設機械：バックホウ
 費用：ICT 建設機械経費損料加算額を含む

3. 3次元設計データの作成費用

3次元設計データの作成を必要とする場合は、共通仮設費の技術管理費に計上するものとし、必要額を適正に積み上げるものとする。また、3次元起工測量を実施した場合は、3次元設計データの作成費用と同様に計上するものとする。

4. 3次元出来形管理・3次元データ納品の費用、外注経費等の費用

原則、断面管理にて出来形管理を実施するため、標記経費は計上しない。ただし、受発注者協議の上、面管理にて出来形管理を実施する場合は、必要額を適正に積み上げるものとする。

5. 積算方法

受注者からの提案・協議により ICT 施工を実施した場合は、[ICT 建設機械使用割合 100%] を用いて積算するものとする。

【参考】

1. 施工歩掛

(1) 土量の表示

すべて地山土量で表示する。

(2) 土質区分

日当り施工量における土質は、次表のとおり区分する。

表 1.1 土質区分

土 質 名	分類土質名
レキ質土, 砂利混り土, レキ	レキ質土
砂	砂
砂質土, 普通土, 砂質ローム	砂質土
粘土, 粘性土, シルト質ローム, 砂質粘性土, 粘土質ローム火山灰質粘性土, 有機質土	粘性土
岩塊・玉石混り土, 破碎岩	岩塊・玉石

1-1 オープンカット (バックホウ掘削)

(1) 日当り施工量

オープンカット (バックホウ掘削) の日当り施工量は、次表を標準とする。

表 1.2 オープンカット(バックホウ掘削)日当り施工量 (1日当り)

作業の内容	名 称	土質名	規 格	単位	数量	
					障 害	障 害

土工 1000m3 未満 (ICT)
 対象建設機械：バックホウ
 費用：ICT 建設機械経費損料加算額を含む

3. 3次元起工測量・3次元設計データの作成費用

3次元設計データの作成を必要とする場合は、共通仮設費の技術管理費に計上するものとし、必要額を適正に積み上げるものとする。また、3次元起工測量を実施した場合は、3次元設計データの作成費用と同様に計上するものとする。

4. 3次元出来形管理・3次元データ納品の費用、外注経費等の費用

原則、断面管理にて出来形管理を実施するため、標記経費は計上しない。ただし、受発注者協議の上、面管理にて出来形管理を実施する場合は、必要額を適正に積み上げるものとする。

5. 積算方法

受注者からの提案・協議により ICT 施工を実施した場合は、[ICT 建設機械使用割合 100%] を用いて積算するものとする。

【参考】

1. 施工歩掛

(1) 土量の表示

すべて地山土量で表示する。

(2) 土質区分

日当り施工量における土質は、次表のとおり区分する。

表 1.1 土質区分

土 質 名	分類土質名
レキ質土, 砂利混り土, レキ	レキ質土
砂	砂
砂質土, 普通土, 砂質ローム	砂質土
粘土, 粘性土, シルト質ローム, 砂質粘性土, 粘土質ローム火山灰質粘性土, 有機質土	粘性土
岩塊・玉石混り土, 破碎岩	岩塊・玉石

1-1 オープンカット (バックホウ掘削)

(1) 日当り施工量

オープンカット (バックホウ掘削) の日当り施工量は、次表を標準とする。

表 1.2 オープンカット(バックホウ掘削)日当り施工量 (1日当り)

作業の内容	名 称	土質名	規 格	単位	数量	
					障 害	障 害

オープン カット 1,000m ³ 未満	バックホウ (クローラ型) 運転	レキ質土・砂・ 砂質土・粘性土	後方超小旋回型・超低騒音型 排出ガス対策型(第3次基準値) 山積0.45m ³ (平積0.35m ³)	m ³	169	83
		岩塊・玉石	後方超小旋回型・超低騒音型 排出ガス対策型(第3次基準値) 山積0.45m ³ (平積0.35m ³)	〃	129	64

1-2 片切掘削

(1) 日当り施工量

片切掘削の日当り施工量は、次表を標準とする。

表 1.3 片切掘削(人力併用機械掘削)日当り施工量 (1日当り)

作業の内容	名称	土質名	規格	単位	数量
片切掘削 1,000m ³ 未満	バックホウ(ク ローラ型)運転	レキ質土・砂・ 砂質土・粘性 土	後方超小旋回型・超低騒音型 排出ガス対策型(第3次基準値) 山積0.45m ³ (平積0.35m ³)	m ³	164

(注) 1. 本歩掛は掘削までとし、法面整形は含まない。
なお、法面整形は法面工(法面整形工)の機械による切土整形にて計上する。
2. 上表にクレーン作業は含まない。

(2) 人力掘削歩掛

片切掘削(人力併用機械掘削)の人力掘削歩掛は、次表を標準とする。

表 1.4 片切掘削(人力併用機械掘削)の人力掘削歩掛(100m³当り)

名称	土質名	単位	数量
普通作業員	レキ質土・砂・砂質土・粘性土	人	3.9

(注) 本歩掛は掘削までとし、法面整形は含まない。
なお、法面整形は法面工(法面整形工)の機械による切土整形にて計上する。

1-3 法面整形工(1,000m³未満)

(1) 日当り施工量

法面整形工(ICT施工)における日当り施工量は、次表を標準とする。

表 1.5 日当り施工量 (m²/日)

整形箇所	作業区分	土質	標準施工量
盛土部	削取り整形	レキ質土, 砂及び砂質土, 粘性土	164
	築立(土羽)整形	レキ質土, 砂及び砂質土, 粘性土	104
切土部	切土整形	レキ質土, 砂及び砂質土, 粘性土	104
		軟岩(I)	89

(2) 施工歩掛

オープン カット 1,000m ³ 未満	バックホウ (クローラ型) 運転	レキ質土・砂・ 砂質土・粘性土	後方超小旋回型・超低騒音型 排出ガス対策型(第3次基準値) 山積0.45m ³ (平積0.35m ³)	m ³	169	83
		岩塊・玉石	後方超小旋回型・超低騒音型 排出ガス対策型(第3次基準値) 山積0.45m ³ (平積0.35m ³)	〃	129	64

1-2 片切掘削

(1) 日当り施工量

片切掘削の日当り施工量は、次表を標準とする。

表 1.3 片切掘削(人力併用機械掘削)日当り施工量 (1日当り)

作業の内容	名称	土質名	規格	単位	数量
片切掘削 1,000m ³ 未満	バックホウ(ク ローラ型)運転	レキ質土・砂・ 砂質土・粘性 土	後方超小旋回型・超低騒音型 排出ガス対策型(第3次基準値) 山積0.45m ³ (平積0.35m ³)	m ³	164

(注) 1. 本歩掛は掘削までとし、法面整形は含まない。
なお、法面整形は法面工(法面整形工)の機械による切土整形にて計上する。
2. 上表にクレーン作業は含まない。

(2) 人力掘削歩掛

片切掘削(人力併用機械掘削)の人力掘削歩掛は、次表を標準とする。

表 1.4 片切掘削(人力併用機械掘削)の人力掘削歩掛(100m³当り)

名称	土質名	単位	数量
普通作業員	レキ質土・砂・砂質土・粘性土	人	3.9

(注) 本歩掛は掘削までとし、法面整形は含まない。
なお、法面整形は法面工(法面整形工)の機械による切土整形にて計上する。

1-3 法面整形工(1,000m³未満)

(1) 日当り施工量

法面整形工(ICT施工)における日当り施工量は、次表を標準とする。

表 1.5 日当り施工量 (m²/日)

整形箇所	作業区分	土質	標準施工量
盛土部	削取り整形	レキ質土, 砂及び砂質土, 粘性土	164
	築立(土羽)整形	レキ質土, 砂及び砂質土, 粘性土	104
切土部	切土整形	レキ質土, 砂及び砂質土, 粘性土	104
		軟岩(I)	89

(2) 施工歩掛

1) 盛土法面整形

①削取り整形

本歩掛は、築立（土羽）部を本体と同一材料（土）で同時に施工し、機械で法面部を削取りながら整形する場合に適用する。

表1.6 削取り整形歩掛 (100m²当り)

名称	規格	単位	土質	
			レキ質土 砂及び砂質土 粘性土	
土木一般世話役		人	0.24	
普通作業員		〃	0.36	
バックホウ (クローラ型) 運転	後方超小旋回型・超低騒音型 排出ガス対策型(第3次基準値) 山積0.45m ³ (平積0.35m ³)	日	0.61	

(注) 1. バックホウ（法面バケット付）賃料は、バックホウ（クローラ型）賃料と同額とする。
2. 本歩掛には、残土を本体盛土部へ排土する作業を含む。

②築立（土羽）整形

本歩掛は、土羽土部分の敷均し・締め及び整形を機械で行う場合に適用する。

表1.7 築立(土羽)整形歩掛 (100m²当り)

名称	規格	単位	土質	
			レキ質土 砂及び砂質土 粘性土	
土木一般世話役		人	0.44	
普通作業員		〃	0.47	
バックホウ (クローラ型) 運転	後方超小旋回型・超低騒音型 排出ガス対策型(第3次基準値) 山積0.45m ³ (平積0.35m ³)	日	0.96	

(注) 1. 本歩掛には、土羽土の搬入等は含まない。
2. 本歩掛には、土羽土の現場内小運搬（20m程度）及び残土を本体盛土部へ排土する作業を含む。
3. バックホウ（法面バケット付）賃料は、バックホウ（クローラ型）賃料と同額とする。

2) 切土法面整形

①切土整形

本歩掛は、機械による切土整形に適用する。

表1.8 切土整形歩掛 (100m²当り)

名称	規格	単位	土質	
			レキ質土 砂及び砂質土 粘性土	軟岩（I）
土木一般世話役		人	0.49	0.65
普通作業員		〃	0.40	0.56
バックホウ (クローラ型) 運転	後方超小旋回型・超低騒音型 排出ガス対策型(第3次基準値) 山積0.45m ³ (平積0.35m ³)	日	0.96	1.12

1) 盛土法面整形

①削取り整形

本歩掛は、築立（土羽）部を本体と同一材料（土）で同時に施工し、機械で法面部を削取りながら整形する場合に適用する。

表1.6 削取り整形歩掛 (100m²当り)

名称	規格	単位	土質	
			レキ質土 砂及び砂質土 粘性土	
土木一般世話役		人	0.24	
普通作業員		〃	0.36	
バックホウ (クローラ型) 運転	後方超小旋回型・超低騒音型 排出ガス対策型(第3次基準値) 山積0.45m ³ (平積0.35m ³)	日	0.61	

(注) 1. バックホウ（法面バケット付）賃料は、バックホウ（クローラ型）賃料と同額とする。
2. 本歩掛には、残土を本体盛土部へ排土する作業を含む。

②築立（土羽）整形

本歩掛は、土羽土部分の敷均し・締め及び整形を機械で行う場合に適用する。

表1.7 築立(土羽)整形歩掛 (100m²当り)

名称	規格	単位	土質	
			レキ質土 砂及び砂質土 粘性土	
土木一般世話役		人	0.44	
普通作業員		〃	0.47	
バックホウ (クローラ型) 運転	後方超小旋回型・超低騒音型 排出ガス対策型(第3次基準値) 山積0.45m ³ (平積0.35m ³)	日	0.96	

(注) 1. 本歩掛には、土羽土の搬入等は含まない。
2. 本歩掛には、土羽土の現場内小運搬（20m程度）及び残土を本体盛土部へ排土する作業を含む。
3. バックホウ（法面バケット付）賃料は、バックホウ（クローラ型）賃料と同額とする。

2) 切土法面整形

①切土整形

本歩掛は、機械による切土整形に適用する。

表1.8 切土整形歩掛 (100m²当り)

名称	規格	単位	土質	
			レキ質土 砂及び砂質土 粘性土	軟岩（I）
土木一般世話役		人	0.49	0.65
普通作業員		〃	0.40	0.56
バックホウ (クローラ型) 運転	後方超小旋回型・超低騒音型 排出ガス対策型(第3次基準値) 山積0.45m ³ (平積0.35m ³)	日	0.96	1.12

- (注) 1. 本歩掛には、残土の積込み、運搬、並びに法面保護は含まない。
 2. 片切掘削（人力併用機械掘削）の領域については、全面積に適用する。
 3. 一度法面整形を完成した後、局部的に浸食・崩壊を生じた場合、保護工を施工する前に行う整形作業（二次整形）を必要とする場合は、人力施工とする。
 4. バックホウ（法面バケット付）賃料は、バックホウ（クローラ型）賃料と同額とする。

2. 単 価 表

(1) オープンカット（バックホウ掘削）100m³当り単価表

名 称	規 格	単 位	数 量	摘 要
バックホウ （クローラ型）運転	後方超小旋回型・超低騒音型 排出ガス対策型(第3次基準値) 山積0.45m ³ (平積0.35m ³)	日	100/D	表1.2
諸 雑 費		式	1	(まるめ)
計				

(注) D：日当り施工量

(2) 片切掘削（人力併用機械掘削） 100m³当り単価表

名 称	規 格	単 位	数 量	摘 要
普 通 作 業 員		人		表1.4
バックホウ （クローラ型）運転	後方超小旋回型・超低騒音型 排出ガス対策型(第3次基準値)山 積0.45m ³ (平積0.35m ³)	日	100/D	表1.3
諸 雑 費		式	1	(まるめ)
計				

(注) D：日当り施工量

(3) 削取り又は築立（土羽）及び切土整形 100m³当り単価表

名 称	規 格	単 位	数 量	摘 要
土 木 一 般 世 話 役		人		表1.6, 表1.7, 表1.8
普 通 作 業 員		〃		〃
バックホウ （クローラ型）運転	後方超小旋回型・超低騒音型 排出ガス対策型(第3次基準値) 山積0.45m ³ (平積0.35m ³)	日		表1.5 機械損料
諸 雑 費		式	1	
計				

(注) D：日当り施工量

(3) 機械運転単価表

機 械 名	規 格	適用単価表	指定事項

- (注) 1. 本歩掛には、残土の積込み、運搬、並びに法面保護は含まない。
 2. 片切掘削（人力併用機械掘削）の領域については、全面積に適用する。
 3. 一度法面整形を完成した後、局部的に浸食・崩壊を生じた場合、保護工を施工する前に行う整形作業（二次整形）を必要とする場合は、人力施工とする。
 4. バックホウ（法面バケット付）賃料は、バックホウ（クローラ型）賃料と同額とする。

2. 単 価 表

(1) オープンカット（バックホウ掘削）100m³当り単価表

名 称	規 格	単 位	数 量	摘 要
バックホウ （クローラ型）運転	後方超小旋回型・超低騒音型 排出ガス対策型(第3次基準値) 山積0.45m ³ (平積0.35m ³)	日	100/D	表1.2
諸 雑 費		式	1	(まるめ)
計				

(注) D：日当り施工量

(2) 片切掘削（人力併用機械掘削） 100m³当り単価表

名 称	規 格	単 位	数 量	摘 要
普 通 作 業 員		人		表1.4
バックホウ （クローラ型）運転	後方超小旋回型・超低騒音型 排出ガス対策型(第3次基準値)山 積0.45m ³ (平積0.35m ³)	日	100/D	表1.3
諸 雑 費		式	1	(まるめ)
計				

(注) D：日当り施工量

(3) 削取り又は築立（土羽）及び切土整形 100m³当り単価表

名 称	規 格	単 位	数 量	摘 要
土 木 一 般 世 話 役		人		表1.6, 表1.7, 表1.8
普 通 作 業 員		〃		〃
バックホウ （クローラ型）運転	後方超小旋回型・超低騒音型 排出ガス対策型(第3次基準値) 山積0.45m ³ (平積0.35m ³)	日		表1.5 機械損料
諸 雑 費		式	1	
計				

(注) D：日当り施工量

(3) 機械運転単価表

機 械 名	規 格	適用単価表	指定事項

バックホウ (クローラ型) (オープンカット)	後方超小旋回型・超低騒音型 排出ガス対策型(第3次基準値) 山積0.45m3(平積0.35m3)	機-33	運転労務数量→1.00 燃料消費量→48 機械損料数量→1.33		バックホウ (クローラ型) (オープンカット)	後方超小旋回型・超低騒音型 排出ガス対策型(第3次基準値) 山積0.45m3(平積0.35m3)	機-33	運転労務数量→1.00 燃料消費量→48 機械損料数量→1.33
バックホウ (クローラ型) (片切掘削)	後方超小旋回型・超低騒音型 排出ガス対策型(第3次基準値)山 積0.45m3(平積0.35m3)	機-33	運転労務数量→1.00 燃料消費量→48 機械損料数量→1.33		バックホウ (クローラ型) (片切掘削)	後方超小旋回型・超低騒音型 排出ガス対策型(第3次基準値)山 積0.45m3(平積0.35m3)	機-33	運転労務数量→1.00 燃料消費量→48 機械損料数量→1.33
バックホウ (クローラ型) (法面整形)	後方超小旋回型・超低騒音型 排出ガス対策型(第3次基準値)山 積0.45m3(平積0.35m3)	機-33	運転労務数量→1.00 燃料消費量→48 機械損料数量→1.33		バックホウ (クローラ型) (法面整形)	後方超小旋回型・超低騒音型 排出ガス対策型(第3次基準値)山 積0.45m3(平積0.35m3)	機-33	運転労務数量→1.00 燃料消費量→48 機械損料数量→1.33

R 5 室長通知 別紙ー7 ICT活用工事（小規模土工）実施要領	R 6 室長通知 別紙ー7 ICT活用工事（小規模土工）実施要領
<p>別紙ー7</p> <p style="text-align: center;">ICT活用工事（小規模土工）実施要領</p> <p>1. ICT活用工事</p> <p>1-1 概要</p> <p>ICT活用工事とは、施工プロセスの全ての段階において、以下に示すICT施工技術を全面的に活用する工事である。</p> <p>※小規模土工とは、下記の作業内容を対象とする。</p> <ul style="list-style-type: none"> ・ 1箇所当りの施工土量が100m³程度までの掘削、積込み及びそれらに伴う運搬作業 ・ 1箇所当りの施工土量が100m³程度まで、又は平均施工幅2m未満の床掘り及びそれに伴う埋戻し、舗装版破碎積込（舗装厚5cm以内）、運搬作業 <p>また、適用土質は、土砂（砂質土及び砂、粘性土、レキ質土）とする。</p> <p>なお、「1箇所当り」とは目的物（構造物・掘削等）1箇所当りのことであり、目的物が連続している場合は、連続している区間を1箇所とする。</p> <p>1-2 ICT活用工事における土工</p> <p>次の①（選択）②③⑤の全ての段階でICT施工技術を活用することをICT活用工事における小規模土工とする。また「ICT小規模土工」という略称を用いる。</p> <ol style="list-style-type: none"> ① 従来手法（選択） ② 3次元設計データ作成 ③ ICT建設機械による施工 ④ 該当なし ⑤ 3次元データの納品 <p>受注者からの提案・協議により、小規模土工にICT施工技術を活用する場合はそれぞれ実施要領及び積算要領を参照すること。</p> <p>1-3 ICT施工技術の具体的内容</p> <p>ICT施工技術の具体的内容については、次の①～⑤及び表ー1によるものとする。</p> <p>① 起工測量（選択）</p> <p>起工測量において、従来手法による起工測量を原則とするが、3次元測量データを取得するため、下記1）～8）から選択（複数以上可）して起工測量を実施してもよい。</p> <ol style="list-style-type: none"> 1) 空中写真測量（無人航空機）を用いた起工測量 2) 地上型レーザースキャナーを用いた起工測量 3) TS等光波方式を用いた起工測量 4) TS（ノンプリズム方式）を用いた起工測量 5) RTK-GNSSを用いた起工測量 6) 無人航空機搭載型レーザースキャナーを用いた起工測量 7) 地上移動体搭載型レーザースキャナーを用いた起工測量 	<p>別紙ー7</p> <p style="text-align: center;">ICT活用工事（小規模土工）実施要領</p> <p>1. ICT活用工事</p> <p>1-1 概要</p> <p>ICT活用工事とは、施工プロセスの全ての段階において、以下に示すICT施工技術を全面的に活用する工事である。</p> <p>※小規模土工とは、下記の作業内容を対象とする。</p> <ul style="list-style-type: none"> ・ 1箇所当りの施工土量が100m³程度までの掘削、積込み及びそれらに伴う運搬作業 ・ 1箇所当りの施工土量が100m³程度まで、又は平均施工幅2m未満の床掘り及びそれに伴う埋戻し、舗装版破碎積込（舗装厚5cm以内）、運搬作業 <p>また、適用土質は、土砂（砂質土及び砂、粘性土、レキ質土）とする。</p> <p>なお、「1箇所当り」とは目的物（構造物・掘削等）1箇所当りのことであり、目的物が連続している場合は、連続している区間を1箇所とする。</p> <p>1-2 ICT活用工事における土工</p> <p>次の①（選択）②③⑤の全ての段階でICT施工技術を活用することをICT活用工事における小規模土工とする。また「ICT小規模土工」という略称を用いる。</p> <ol style="list-style-type: none"> ①従来手法（選択） ②3次元設計データ作成 ③ICT建設機械による施工 ④該当なし ⑤3次元データの納品 <p>受注者からの提案・協議により、小規模土工にICT施工技術を活用する場合はそれぞれ実施要領及び積算要領を参照すること。</p> <p>1-3 ICT施工技術の具体的内容</p> <p>ICT施工技術の具体的内容については、次の①～⑤及び表ー1によるものとする。</p> <p>① 起工測量（選択）</p> <p>起工測量において、従来手法による起工測量を原則とするが、3次元測量データを取得するため、下記1）～8）から選択（複数以上可）して起工測量を実施してもよい。</p> <ol style="list-style-type: none"> 1) 空中写真測量（無人航空機）を用いた起工測量 2) 地上型レーザースキャナーを用いた起工測量 3) 無人航空機搭載型レーザースキャナーを用いた起工測量 4) 地上移動体搭載型レーザースキャナーを用いた起工測量 5) TS等光波方式を用いた起工測量 6) TS（ノンプリズム方式）を用いた起工測量 7) RTK-GNSSを用いた起工測量

8) その他の3次元計測技術を用いた起工測量

② 3次元設計データ作成

1-3①で計測した測量データと、発注者が貸与する発注図データを用いて、3次元設計データを作成する。

③ ICT建設機械による施工

1-3②で作成した3次元設計データを用い、下記1)により施工を実施する。

但し、施工現場の環境条件により、③ICT建設機械による施工が困難となる場合は、従来型建設機械による施工を実施してもICT活用工事とする。

1) 3次元MG建設機械

※MG:「マシンガイダンス」の略称

④ 3次元出来形管理等の施工管理

基本的に作業土工であるため該当なし

⑤ 3次元データの納品

1-3②による3次元設計データを、工事完成図書として電子納品する。

8) その他の3次元計測技術を用いた起工測量

② 3次元設計データ作成

1-3①で計測した測量データと、発注者が貸与する発注図データを用いて、3次元設計データを作成する。

③ ICT建設機械による施工

1-3②で作成した3次元設計データを用い、下記1)により施工を実施する。

但し、施工現場の環境条件により、③ICT建設機械による施工が困難となる場合は、従来型建設機械による施工を実施してもICT活用工事とする。

1) 3次元MG建設機械

※MG:「マシンガイダンス」の略称

④ 3次元出来形管理等の施工管理

基本的に作業土工であるため該当なし

⑤ 3次元データの納品

1-3②による3次元設計データを、工事完成図書として電子納品する。

《表-1. ICT活用工事と適用工種(その1)》

段階	技術名	対象作業	建設機械	適用		監督・検査	備考
				新設	修繕	施工管理	
3次元起工測量 /3次元出来形管理 等施工管理	空中写真測量(無人航空機)を用いた起工測量/出来形管理技術(土工)	測量 出来形計測 出来形管理	-	○	○	①、②、⑤ ⑥、⑦	土工
	地上レーザーキャナーを用いた起工測量/出来形管理技術(土工)	測量 出来形計測 出来形管理	-	○	○	①、③、⑧	土工
	TS等光波方式を用いた起工測量/出来形管理技術(土工)	測量 出来形計測 出来形管理	-	○	○	①、⑥	土工 河床等掘削
	TS(ノンプリズム方式)を用いた起工測量/出来形管理技術(土工)	測量 出来形計測 出来形管理	-	○	○	①、⑦	土工
	RTK-GNSSを用いた起工測量/出来形管理技術(土工)	測量 出来形計測 出来形管理	-	○	○	①、⑧	土工
	無人航空機搭載型レーザーキャナーを用いた起工測量/出来形管理技術(土工)	測量 出来形計測 出来形管理	-	○	○	①、④、⑤ ⑥	土工
	地上移動体搭載型レーザーキャナーを用いた起工測量/出来形管理技術(土工)	測量 出来形計測 出来形管理	-	○	○	①、⑤	土工
	音響測深機器を用いた起工測量	測量	-	○	○	⑩、⑪	河床等掘削
	施工履歴データを用いた出来形管理技術	出来形計測 出来形管理	ICT 建設機械	○	○	①、⑨、⑩ ⑫、⑬、⑭ ⑮、⑯	土工 河床等掘削 地盤改良工
	TS等光波方式を用いた起工測量/出来形管理技術(舗装工事編)	出来形計測	-	○	○	⑬、⑭	付帯構造物設置工
	TS等光波方式を用いた起工測量/出来形管理技術(護岸工事編)	出来形計測	-	○	○	⑮、⑯	護岸工
	3次元計測技術を用いた出来形計測	出来形計測	-	○	○	⑮	土工
	地上写真測量を用いた出来形管理	出来形計測	-	○	○	⑮、⑳、㉑	法面工 護岸工
ICT建設機械 による施工	3次元マシンコントロール技術 3次元マシンガイダンス技術	まきだし 敷き均し 掘削 整形 床掘 地盤改良	ICT 建設機械	○	○	-	

《表-1. ICT施工技術と適用工種(その1)》

段階	技術名	対象作業	建設機械	適用		監督・検査	備考
				新設	修繕	施工管理	
3次元起工測量	空中写真測量(無人航空機)を用いた起工測量	測量	-	○	○	①、②、⑤ ⑥、⑦	土工
	地上レーザーキャナーを用いた起工測量	測量	-	○	○	①、③、⑧	土工
	TS等光波方式を用いた起工測量	測量	-	○	○	①、⑥	土工 河床等掘削
	TS(ノンプリズム方式)を用いた起工測量	測量	-	○	○	①、⑦	土工
	RTK-GNSSを用いた起工測量	測量	-	○	○	①、⑧	土工
	無人航空機搭載型レーザーキャナーを用いた起工測量	測量	-	○	○	①、④、⑤ ⑥	土工
	地上移動体搭載型レーザーキャナーを用いた起工測量	測量	-	○	○	①、⑤	土工
ICT建設機械 による施工	3次元マシンガイダンス技術	まきだし 敷き均し 掘削 整形 床掘 地盤改良	ICT 建設機械	○	○	-	

【凡例】○：適用可能 -：適用外

《表-1. ICT活用工事と適用工種(その2)》

【関連要領等一覧】	①	3次元計測技術を用いた出来形管理要領(案)土工編
	②	空中写真測量(無人航空機)を用いた出来形管理の監督・検査要領(土工編)(案)
	③	地上型レーザースキャナーを用いた出来形管理の監督・検査要領(土工編)(案)
	④	無人航空機搭載型レーザースキャナーを用いた出来形管理の監督・検査要領(土工編)(案)
	⑤	地上移動体搭載型レーザースキャナーを用いた出来形管理の監督・検査要領(土工編)(案)
	⑥	TS等光波方式を用いた出来形管理の監督・検査要領(土工編)(案)
	⑦	TS(ノンプリ)を用いた出来形管理の監督・検査要領(土工編)(案)
	⑧	RTK-GNSSを用いた出来形管理の監督・検査要領(土工編)(案)
	⑨	施工履歴データを用いた出来形管理の監督・検査要領(土工編)(案)
	⑩	3次元計測技術を用いた出来形管理要領(案)河川浚渫工編
	⑪	音響測深機器を用いた出来形管理の監督・検査要領(河川浚渫編)(案)
	⑫	施工履歴データを用いた出来形管理の監督・検査要領(河川浚渫編)(案)
	⑬	3次元計測技術を用いた出来形管理要領(案)舗装工編
	⑭	TS等光波方式を用いた出来形管理の監督・検査要領(舗装工事編)(案)
	⑮	3次元計測技術を用いた出来形管理要領(案)護岸工編
	⑯	TS等光波方式を用いた出来形管理の監督・検査要領(護岸工事編)(案)
	⑰	3次元計測技術を用いた出来形管理要領(案)表層安定処理等・固結工(中層混合処理)編
	⑱	施工履歴データを用いた出来形管理の監督・検査要領(表層安定処理等・中層地盤改良工事編)(案)
	⑲	3次元計測技術を用いた出来形管理要領(案)固結工(スラリー攪拌工)編
	⑳	施工履歴データを用いた出来形管理の監督・検査要領(固結工(スラリー攪拌工)編)(案)
	㉑	3次元計測技術を用いた出来形管理要領(案)法面工編
	㉒	3次元計測技術を用いた出来形計測の監督・検査要領(案)
	㉓	TS・GNSSを用いた盛土の締固め管理要領
	㉔	TS・GNSSを用いた盛土の締固め管理の監督・検査要領
	㉕	地上写真測量を用いた出来形管理の監督・検査要領(土工編)(案)
	㉖	無人飛行機の飛行に関する許可・承認の審査要領
	㉗	公共測量におけるUAVの使用に関する安全基準-国土地理院
	㉘	UAVを用いた公共測量マニュアル(案)-国土地理院
	㉙	地上レーザースキャナーを用いた公共測量マニュアル(案)-国土地理院

【凡例】○：適用可能 -：適用外

《表-1. ICT施工技術と適用工種(その2)》

【関連要領等一覧】	①	3次元計測技術を用いた出来形管理要領(案)土工編
	②	空中写真測量(無人航空機)を用いた出来形管理の監督・検査要領(土工編)(案)
	③	地上型レーザースキャナーを用いた出来形管理の監督・検査要領(土工編)(案)
	④	無人航空機搭載型レーザースキャナーを用いた出来形管理の監督・検査要領(土工編)(案)
	⑤	地上移動体搭載型レーザースキャナーを用いた出来形管理の監督・検査要領(土工編)(案)
	⑥	TS等光波方式を用いた出来形管理の監督・検査要領(土工編)(案)
	⑦	TS(ノンプリ)を用いた出来形管理の監督・検査要領(土工編)(案)
	⑧	RTK-GNSSを用いた出来形管理の監督・検査要領(土工編)(案)
	⑨	施工履歴データを用いた出来形管理の監督・検査要領(土工編)(案)
	⑩	3次元計測技術を用いた出来形管理要領(案)河川浚渫工編
	⑪	音響測深機器を用いた出来形管理の監督・検査要領(河川浚渫編)(案)
	⑫	施工履歴データを用いた出来形管理の監督・検査要領(河川浚渫編)(案)
	⑬	3次元計測技術を用いた出来形管理要領(案)舗装工編
	⑭	TS等光波方式を用いた出来形管理の監督・検査要領(舗装工事編)(案)
	⑮	3次元計測技術を用いた出来形管理要領(案)護岸工編
	⑯	TS等光波方式を用いた出来形管理の監督・検査要領(護岸工事編)(案)
	⑰	3次元計測技術を用いた出来形管理要領(案)表層安定処理等・固結工(中層混合処理)編
	⑱	施工履歴データを用いた出来形管理の監督・検査要領(表層安定処理等・中層地盤改良工事編)(案)
	⑲	3次元計測技術を用いた出来形管理要領(案)固結工(スラリー攪拌工)編
	⑳	施工履歴データを用いた出来形管理の監督・検査要領(固結工(スラリー攪拌工)編)(案)
	㉑	3次元計測技術を用いた出来形管理要領(案)法面工編
	㉒	3次元計測技術を用いた出来形計測の監督・検査要領(案)
	㉓	TS・GNSSを用いた盛土の締固め管理要領
	㉔	TS・GNSSを用いた盛土の締固め管理の監督・検査要領
	㉕	地上写真測量を用いた出来形管理の監督・検査要領(土工編)(案)
	㉖	無人飛行機の飛行に関する許可・承認の審査要領
	㉗	公共測量におけるUAVの使用に関する安全基準-国土地理院
	㉘	UAVを用いた公共測量マニュアル(案)-国土地理院
	㉙	地上レーザースキャナーを用いた公共測量マニュアル(案)-国土地理院
㉚	モバイル端末を用いた3次元計測技術(多点計測技術)	

1-4 ICT活用工事の対象工事

ICT活用工事の対象工事（発注工種）は「一般土木工事」、「アスファルト舗装工事」、「セメント・コンクリート舗装工事」、「法面処理工事」、及び「維持修繕工事」を原則とし、下記（1）（2）に該当する工事とする。

（1）対象工種

ICT活用工事の対象は、工事工種体系ツリーにおける下記の工種とする。

1）河川土工、海岸土工

・掘削工

2）道路土工

・掘削工

（2）適用対象外

従来施工において、土工の土木工事施工管理基準（出来形管理基準及び規格値）を適用しない工事は適用対象外とする。

2. ICT活用工事の実施方法

2-1 発注方式

ICT活用工事の発注は、下記によるものとするが、工事内容及び地域におけるICT施工機器の普及状況等を勘案し決定する。

（1）施工者希望Ⅱ型

本発注方式は、ICT活用工事（施工者希望Ⅱ型）とする。

※「そのほか」

ICT活用工事として発注していない工事において、受注者からの希望があった場合は、ICT活用工事として事後設定できるものとし、ICT活用工事設定した後は、施工者希望Ⅱ型と同様の取り扱いとする。

2-2 発注における入札公告等

入札公告、入札説明書、特記仕様書等の記載例については、以下のとおりとする。

なお、記載例にないものについては、別途作成するものとする。

（1）施工者希望Ⅱ型

【入札公告】記載例

1-4 ICT活用工事の対象工事

ICT活用工事の対象工事（発注工種）は「一般土木工事」、「アスファルト舗装工事」、「セメント・コンクリート舗装工事」、「法面処理工事」、及び「維持修繕工事」を原則とし、下記（1）～（3）に該当する工事とする。

（1）対象工種

ICT活用工事の対象は、工事工種体系ツリーにおける下記の工種とする。

1）河川土工、海岸土工

・掘削工

2）道路土工

・掘削工

（2）適用対象外

従来施工において、土工の土木工事施工管理基準（出来形管理基準及び規格値）を適用しない工事は適用対象外とする。

（3）対象規模

ICT活用工事の対象規模は、小規模土工※を含む工事とする。

※小規模土工とは、下記の作業内容を対象とする。

・1箇所当りの施工土量が100m³程度までの掘削、積込み及びそれらに伴う運搬作業

・1箇所当りの施工土量が100m³程度まで、又は平均施工幅2m未満の床掘り及びそれに伴う埋戻し、舗装版破碎積込（舗装厚5cm以内）、運搬作業

また、適用土質は、土砂（砂質土及び砂、粘性土、レキ質土）とする。

なお、「1箇所当り」とは目的物（構造物・掘削等）1箇所当りのことであり、目的物が連続している場合は、連続している区間を1箇所とする。

2. ICT活用工事の実施方法

2-1 発注方式

ICT活用工事の発注は、下記によるものとするが、工事内容及び地域におけるICT施工機器の普及状況等を勘案し決定する。

（1）施工者希望Ⅱ型

本発注方式は、ICT活用工事（施工者希望Ⅱ型）とする。

※「そのほか」

ICT活用工事として発注していない工事において、受注者からの希望があった場合は、ICT活用工事として事後設定できるものとし、ICT活用工事設定した後は、施工者希望Ⅱ型と同様の取り扱いとする。

2-2 発注における入札公告等

入札公告、入札説明書、特記仕様書等の記載例については、以下のとおりとする。

なお、記載例にないものについては、別途作成するものとする。

（1）施工者希望Ⅱ型

【入札公告】記載例

(記載例)

【メモ：小規模土工を含む一般土木工事、アスファルト舗装工事、セメント・コンクリート舗装工事、法面処理工事、または維持修繕工事の場合は、(番号)を追記】

『(番号) 工事概要』に以下を追記する。

(番号) 本工事は、国土交通省が提唱する i-Construction に基づき、ICTの全面的活用を図るため、受注者の提案・協議により、起工測量、設計図書の照査、施工、出来形管理、検査及び工事完成図や施工管理の記録及び関係書類について3次元データを活用するICT活用工事(施工者希望Ⅱ型)の対象工事である。

【入札説明書】記載例

(記載例)

【メモ：小規模土工を含む一般土木工事、アスファルト舗装工事、セメント・コンクリート舗装工事、法面処理工事、または維持修繕工事の場合は、(番号)工事の実施形態に下記を追記】

『(番号) 工事概要』に以下を記載

(番号) 工事の実施形態

(番号) 本工事は、国土交通省が提唱する i-Construction に基づき、ICTの全面的活用を図るため、受注者の提案・協議により、起工測量、設計図書の照査、施工、出来形管理、検査及び工事完成図や施工管理の記録及び関係書類について3次元データを活用するICT活用工事の対象工事(施工者希望Ⅱ型)である。

受注者は、契約後、施工計画書の提出(施工数量や現場条件の変更による、変更施工計画書の提出を含む)までに発注者へ提案・協議を行い、協議が整った場合にICT活用施工を行うことができる。

本工事におけるICT活用施工は、河川土工、海岸土工、道路土工において、①に示すICT建設機械を用いた施工を行い、ICTを用いた3次元出来形管理等の施工管理を実施し、それらで得られた3次元データを納品することをいう。但し、施工現場の環境条件により、①ICT建設機械による施工が困難となる場合は従来型建設機械による施工を実施してよい。

なお、ICTの活用にかかる費用については、設計変更の対象とし、詳細については特記仕様書によるものとする。

① ICT建設機械

1) 3次元MG建設機械

なお、MGとは「マシンガイダンス」の略称である。

『(番号) 総合評価に関する事項』に以下を記載

(番号) ICT活用施工に掛かる技術の活用について、本工事では総合評価落札方式における「技術提案(施工計画等)」での評価対象外とするため、記載しないこと。

但し、ICT活用施工に掛かる技術を応用(別の技術を組み合わせる効果が高める、または別の効果を発現する等を含む)した技術提案については、その応用部分(付加的な内容)についてのみ評価対象とする。※

(記載例)

【メモ：小規模土工を含む一般土木工事、アスファルト舗装工事、セメント・コンクリート舗装工事、法面処理工事、または維持修繕工事の場合は、(番号)を追記】

『(番号) 工事概要』に以下を追記する。

(番号) 本工事は、国土交通省が提唱する i-Construction に基づき、ICTの全面的活用を図るため、受注者の提案・協議により、起工測量、設計図書の照査、施工、出来形管理、検査及び工事完成図や施工管理の記録及び関係書類について3次元データを活用するICT活用工事(施工者希望Ⅱ型)の対象工事である。

【入札説明書】記載例

(記載例)

【メモ：小規模土工を含む一般土木工事、アスファルト舗装工事、セメント・コンクリート舗装工事、法面処理工事、または維持修繕工事の場合は、(番号)工事の実施形態に下記を追記】

『(番号) 工事概要』に以下を記載

(番号) 工事の実施形態

(番号) 本工事は、国土交通省が提唱する i-Construction に基づき、ICTの全面的活用を図るため、受注者の提案・協議により、起工測量、設計図書の照査、施工、出来形管理、検査及び工事完成図や施工管理の記録及び関係書類について3次元データを活用するICT活用工事の対象工事(施工者希望Ⅱ型)である。

受注者は、契約後、施工計画書の提出(施工数量や現場条件の変更による、変更施工計画書の提出を含む)までに監督職員へ提案・協議を行い、協議が整った場合にICT活用施工を行うことができる。

本工事におけるICT活用施工は、河川土工、海岸土工、道路土工において、下記に示すICT建設機械を用いた施工を行い、ICTを用いた3次元出来形管理等の施工管理を実施し、それらで得られた3次元データを納品することをいう。但し、施工現場の環境条件により、下記に示すICT建設機械による施工が困難となる場合は従来型建設機械による施工を実施してよい。

なお、ICTの活用にかかる費用については、設計変更の対象とし、詳細については特記仕様書によるものとする。

・ ICT建設機械

1) 3次元MG建設機械

なお、MGとは「マシンガイダンス」の略称である。

『(番号) 総合評価に関する事項』に以下を記載

(番号) ICT活用施工に掛かる技術の活用について、本工事では総合評価落札方式における「技術提案(施工計画等)」での評価対象外とするため、記載しないこと。

但し、ICT活用施工に掛かる技術を応用(別の技術を組み合わせる効果が高める、または別の効果を発現する等を含む)した技術提案については、その応用部分(付加的な内容)についてのみ評価対象とする。※

※「技術提案書（施工計画等）」を求める場合に記載する。
※「技術提案書（施工計画等）」は、求める書式名称に随時修正すること。

【特記仕様書】記載例

（記載例）

第〇〇条 ICT活用工事について

1. ICT活用工事

本工事は、国土交通省が提唱する i-Construction に基づき、ICTの全面的活用を図るため、受注者の提案・協議により、起工測量、設計図書の照査、施工、出来形管理、検査及び工事完成図や施工管理の記録及び関係書類について3次元データを活用するICT活用工事の対象工事である。

2. 定義

(1) i-Construction とは、ICTの全面的な活用、規格の標準化、施工時期の平準化等の施策を建設現場に導入することによって、建設現場のプロセス全体の最適化を図る取り組みである。本工事では、受注者の希望により、その実現に向けてICTを活用した工事（ICT活用工事）を実施するものとする。

(2) ICT活用工事とは、施工プロセスの下記段階において、ICTを全面的に活用する工事である。また、次の①②③⑤の全ての段階でICT施工技術を活用することをICT活用工事という。また「ICT小規模土工」という略称を用いる。

対象は、小規模土工を含む工事とする。

- ① 従来手法
- ② 3次元設計データ作成
- ③ ICT建設機械による施工
- ④ 該当なし
- ⑤ 3次元データの納品

3. 受注者は、小規模土工においてICT施工技術を活用できる。ICT活用施工を行う希望がある場合、契約後、施工計画書の提出（施工数量や現場条件の変更による、変更施工計画書の提出を含む）までに発注者へ提案・協議を行い、協議が整った場合に下記4～10によりICT活用施工を行うことができる。

4. ICTを用い、土工について以下の施工を実施する。

① 3次元起工測量（選択）

受注者は、起工測量にあたって、従来手法による起工測量またはICTを用いた起工測量が選択できる。

ICTを用いた起工測量としては、3次元測量データを取得するため、下記1)～8)から選択（複数以上可）して測量を行うことができるものとする。

- 1) 空中写真測量（無人航空機）を用いた起工測量
- 2) 地上型レーザースキャナーを用いた起工測量
- 3) TS等光波方式を用いた起工測量
- 4) TS（ノンプリズム方式）を用いた起工測量
- 5) RTK-GNSSを用いた起工測量
- 6) 無人航空機搭載型レーザースキャナーを用いた起工測量

※「技術提案書（施工計画等）」を求める場合に記載する。
※「技術提案書（施工計画等）」は、求める書式名称に随時修正すること。

【特記仕様書】記載例

（記載例）

第〇〇条 ICT活用工事について

1. ICT活用工事

本工事は、国土交通省が提唱する i-Construction に基づき、ICTの全面的活用を図るため、受注者の提案・協議により、起工測量、設計図書の照査、施工、出来形管理、検査及び工事完成図や施工管理の記録及び関係書類について3次元データを活用するICT活用工事の対象工事である。

2. 定義

(1) i-Construction とは、ICTの全面的な活用、規格の標準化、施工時期の平準化等の施策を建設現場に導入することによって、建設現場のプロセス全体の最適化を図る取り組みである。本工事では、受注者の希望により、その実現に向けてICTを活用した工事（ICT活用工事）を実施するものとする。

(2) ICT活用工事とは、施工プロセスの下記段階において、ICTを全面的に活用する工事である。また、次の①（選択）②③⑤の全ての段階でICT施工技術を活用することをICT活用工事という。また「ICT小規模土工」という略称を用いる。

対象は、小規模土工を含む工事とする。

- ① 従来手法（選択）
- ② 3次元設計データ作成
- ③ ICT建設機械による施工
- ④ 該当なし
- ⑤ 3次元データの納品

3. 受注者は、小規模土工においてICT施工技術を活用できる。ICT活用施工を行う希望がある場合、契約後、施工計画書の提出（施工数量や現場条件の変更による、変更施工計画書の提出を含む）までに監督職員へ提案・協議を行い、協議が整った場合に下記4～8によりICT活用施工を行うことができる。

4. ICTを用い、土工について以下の施工を実施する。

① 3次元起工測量（選択）

受注者は、起工測量にあたって、従来手法による起工測量またはICTを用いた起工測量が選択できる。

ICTを用いた起工測量としては、3次元測量データを取得するため、下記1)～8)から選択（複数以上可）して測量を行うことができるものとする。

- 1) 空中写真測量（無人航空機）を用いた起工測量
- 2) 地上型レーザースキャナーを用いた起工測量
- 3) 無人航空機搭載型レーザースキャナーを用いた起工測量
- 4) 地上移動体搭載型レーザースキャナーを用いた起工測量
- 5) TS等光波方式を用いた起工測量
- 6) TS（ノンプリズム方式）を用いた起工測量

<p>7) 地上移動体搭載型レーザースキャナーを用いた起工測量 8) その他の3次元計測技術を用いた起工測量</p> <p>② 3次元設計データ作成 受注者は、設計図書や5. ①で得られたデータを用いて、3次元設計データを作成する。</p> <p>③ ICT建設機械による施工 受注者は、ICT建設機械による施工又は従来型建設機械による施工が選択できる。但し、従来型建設機械による施工においても、丁張設置等には積極的に3次元設計データを活用する。 ICT建設機械による施工においては、5. ②で作成した3次元設計データを用いて、下記に示すICT建設機械を作業に応じて選択して施工を実施する。位置・標高をリアルタイムに取得するに当たっては、国土地理院の電子基準点のほか、国土地理院に登録された民間等電子基準点を活用することができる。 なお、位置情報サービス事業者が提供する位置情報サービスの利用においては、当該サービスが国家座標に準拠し、かつ、作業規程の準則（平成20年国土交通省告示第413号）付録1測量機器検定基準2-6の性能における検定基準を満たすこと。</p> <p>1) 3次元MG建設機械 建設機械の作業装置の位置・標高をリアルタイムに取得し、施工用データとの差分を表示し、建設機械の作業装置を誘導する3次元マシンガイダンス技術を用いて、河川・海岸・道路土工の掘削を実施する。</p> <p>④ 3次元出来形管理等の施工管理 作業土工であるため、該当しない。</p> <p>⑤ 3次元データの納品 ④により確認された3次元施工管理データを、工事完成図書として電子納品する。</p> <p>5. 上記4. ①～⑤の施工を実施するために使用するICT機器類は、受注者が調達すること。また、施工に必要な施工用データは、受注者が作成するものとする。使用するアプリケーション・ソフト、ファイル形式については、事前に監督職員と協議するものとする。 発注者は、3次元設計データの作成に必要な詳細設計において作成したCADデータを受注者に貸与する。また、ICT活用施工を実施する上で有効と考えられる詳細設計等において作成した成果品と関連工事の完成図書は、施工区間の前後を含め必要な範囲を積極的に受注者に貸与するものとする。</p> <p>6. 上記4. ①～⑤で使用するICT機器に入力した3次元設計データを監督職員に提出すること。</p> <p>7. 土木工事施工管理基準（案）に基づく出来形管理が行われていない箇所で、出来形測量により形状が計測出来る場合は、出来形数量は出来形測量に基づき算出した結果とする。</p> <p>8. 受注者は、当該技術の施工にあたり活用効果等に関する調査を行うものとし、調査の実施及び調査票については別途指示するものとする。</p> <p>9. 本特記仕様書に疑義を生じた場合または記載のない事項については、監督職員と協議するものとする。</p>		<p>7) RTK-GNSSを用いた起工測量 8) その他の3次元計測技術を用いた起工測量</p> <p>② 3次元設計データ作成 受注者は、設計図書や5. ①で得られたデータを用いて、3次元設計データを作成する。</p> <p>③ ICT建設機械による施工 受注者は、ICT建設機械による施工又は従来型建設機械による施工が選択できる。但し、従来型建設機械による施工においても、丁張設置等には積極的に3次元設計データを活用する。 ICT建設機械による施工においては、5. ②で作成した3次元設計データを用いて、下記に示すICT建設機械を作業に応じて選択して施工を実施する。位置・標高をリアルタイムに取得するに当たっては、国土地理院の電子基準点のほか、国土地理院に登録された民間等電子基準点を活用することができる。 なお、位置情報サービス事業者が提供する位置情報サービスの利用においては、当該サービスが国家座標に準拠し、かつ、作業規程の準則（令和5年3月31日 国土交通省告示第250号）付録1測量機器検定基準2-6の性能における検定基準を満たすこと。</p> <p>1) 3次元MG建設機械 建設機械の作業装置の位置・標高をリアルタイムに取得し、施工用データとの差分を表示し、建設機械の作業装置を誘導する3次元マシンガイダンス技術を用いて、河川・海岸・道路土工の掘削を実施する。</p> <p>④ 3次元出来形管理等の施工管理 作業土工であるため、該当しない。</p> <p>⑤ 3次元データの納品 ②により作成された3次元設計データを、工事完成図書として電子納品する。</p> <p>5. 上記4. ①～⑤の施工を実施するために使用するICT機器類は、受注者が調達すること。また、施工に必要な施工用データは、受注者が作成するものとする。使用するアプリケーション・ソフト、ファイル形式については、事前に監督職員と協議するものとする。 発注者は、3次元設計データの作成に必要な詳細設計において作成したCADデータを受注者に貸与する。また、ICT活用施工を実施する上で有効と考えられる詳細設計等において作成した成果品と関連工事の完成図書は、施工区間の前後を含め必要な範囲を積極的に受注者に貸与するものとする。</p> <p>6. 上記4. ①～⑤で使用するICT機器に入力した3次元設計データを監督職員に提出すること。</p> <p>7. 土木工事施工管理基準（案）に基づく出来形管理が行われていない箇所で、出来形測量により形状が計測出来る場合は、出来形数量は出来形測量に基づき算出した結果とする。</p> <p>8. 受注者は、当該技術の施工にあたり活用効果等に関する調査を行うものとし、調査の実施及び調査票については別途指示するものとする。</p> <p>9. 本特記仕様書に疑義を生じた場合または記載のない事項については、監督職員と協議するものとする。</p>	
---	--	---	--

第〇〇条 ICT活用工事における適用(用語の定義)について

1. 図面

図面とは、入札に際して発注者が示した設計図、発注者から変更または追加された設計図、工事完成図、3次元モデルを復元可能なデータ（以下「3次元データ」という。）等をいう。

なお、設計図書に基づき監督職員が受注者に指示した図面及び受注者が提出し、監督職員が書面により承諾した図面を含むものとする。

第〇〇条 ICT活用工事の費用について

1. 受注者が、契約後施工計画書の提出（施工数量や現場条件の変更による、変更施工計画書の提出を含む）までに、土工及び土工以外の工種に関するICT活用の具体的な工事内容・数量及び対象範囲について明示し、発注者へ協議を行い、協議が整った場合、ICT活用施工を実施する項目については、各段階を設計変更の対象とし、下記により計上することとする。

・ICT活用工事（小規模土工）積算要領

ただし、監督職員の指示に基づき、3次元起工測量を実施するとともに3次元設計データの作成を行った場合は、受注者は発注者からの依頼に基づき、見積り書を提出するものとする。

2. 施工合理化調査を実施する場合はこれに協力すること。

第〇〇条 ICT活用工事の活用効果等に関する調査

ICT活用施工を行った、全てのICT活用工事の施工者は、活用目的等の把握のための「ICT活用工事の活用効果等に関する調査」の対象工事であり、別途監督職員より指示される調査票に基づき実施するものとする。

施工者は、工事完了後直ちに調査票を監督職員へ提出・確認後、発注者が指示するメールアドレスまで調査票を電子メールにより提出すること。また調査票の聞き取り調査等を実施する場合はこれに協力するものとする。

調査費用については当初は計上していないため、設計変更の対象とする。

3. ICT活用工事実施の推進のための措置

3-1 工事成績評価における措置

ICT活用施工を実施した場合、発注方式に関わらず、創意工夫における【施工】「□ICT活用工事加点」において該当する項目で評価するものとする。

□ICT活用工事加点として起工測量（選択）から電子納品までの全ての段階でICTを活用した工事。

※本項目は1点の加点とする。

なお、ICT活用工事において、成績評価については、本項目での加点対象とせず、併せて以下(1)を標準として減点を行うものとする。

※但し、以下についてはICT活用工事として評価して未履行の減点対象としない。

- 1) 施工現場の環境条件により、③ICT建設機械による施工が困難となる場合の、従来型建設機械による施工

第〇〇条 ICT活用工事における適用(用語の定義)について

1. 図面

図面とは、入札に際して発注者が示した設計図、発注者から変更または追加された設計図、工事完成図、3次元モデルを復元可能なデータ（以下「3次元データ」という。）等をいう。

なお、設計図書に基づき監督職員が受注者に指示した図面及び受注者が提出し、監督職員が書面により承諾した図面を含むものとする。

第〇〇条 ICT活用工事の費用について

1. 受注者が、契約後施工計画書の提出（施工数量や現場条件の変更による、変更施工計画書の提出を含む）までに、土工及び土工以外の工種に関するICT活用の具体的な工事内容・数量及び対象範囲について明示し、**監督職員**へ協議を行い、協議が整った場合、ICT活用施工を実施する項目については、各段階を設計変更の対象とし、下記により計上することとする。

・ICT活用工事（小規模土工）積算要領

ただし、監督職員の指示に基づき、3次元起工測量を実施するとともに3次元設計データの作成を行った場合は、受注者は発注者からの依頼に基づき、見積り書を提出するものとする。

2. 施工合理化調査を実施する場合はこれに協力すること。

第〇〇条 ICT活用工事の活用効果等に関する調査

ICT活用施工を行った、全てのICT活用工事の施工者は、活用目的等の把握のための「ICT活用工事の活用効果等に関する調査」の対象工事であり、別途監督職員より指示される調査票に基づき実施するものとする。

施工者は、工事完了後直ちに調査票を監督職員へ提出・確認後、発注者が指示するメールアドレスまで調査票を電子メールにより提出すること。また調査票の聞き取り調査等を実施する場合はこれに協力するものとする。

調査費用については当初は計上していないため、設計変更の対象とする。

3. ICT活用工事実施の推進のための措置

3-1 工事成績評価における措置

ICT活用施工を実施した場合、発注方式に関わらず、創意工夫における【施工】「□ICT活用工事加点」において該当する項目で評価するものとする。

□ICT活用工事加点として起工測量（選択）から電子納品までの**1-2①②③⑤全て**の段階でICTを活用した工事。

※本項目は1点の加点とする。

~~なお、ICT活用工事において、成績評価については、本項目での加点対象とせず、併せて以下(1)を標準として減点を行うものとする。~~

※但し、以下についてはICT活用工事として評価する。

- 1) 施工現場の環境条件により、③ICT建設機械による施工が困難となる場合の、従来型建設機械による施工

(1) 施工者希望Ⅱ型

工事契約後の受注者からの提案により工事目的物である土工においてICT活用施工(1-2①②③⑤の全て)を行うため、実施されなかった場合においても、工事成績評価における減点は行わない。

4. ICT活用工事の導入における留意点

受注者が円滑にICT活用施工を導入し、ICT施工技術を活用できる環境整備として、以下を実施するものとする。

4-1 施工管理、監督・検査の対応

ICT活用施工を実施するにあたって、別途発出されている施工管理要領、監督検査要領(表1【要領一覧】)に則り、監督・検査を実施するものとする。

監督職員及び検査職員は、活用効果に関する調査等のために別途費用を計上して二重管理を実施する場合を除いて、受注者に従来手法との二重管理を求めない。

4-2 3次元設計データ等の貸与

(1) ICT活用工事の導入初期段階においては、従来基準による2次元の設計データにより発注することになるが、この場合、発注者は契約後の施工協議において「3次元起工測量」及び「3次元設計データ作成」を受注者に実施させ、これにかかる経費を工事費にて当該工事に変更計上するものとする。

(2) 発注者は、詳細設計において、ICT活用施工に必要な3次元設計データを作成した場合は、受注者に貸与するほか、ICT活用施工を実施するうえで有効と考えられる詳細設計等において作成した成果品と関連工事の完成図書は、積極的に受注者に貸与するものとする。

なお、貸与する3次元設計データに3次元測量データ(グラウンドデータ)を含まない場合、発注者は契約後の施工協議において「3次元起工測量」及び「貸与する3次元設計データと3次元起工測量データの合成」を受注者に実施させ、これにかかる経費は工事費にて当該工事に変更計上するものとする。

4-3 工事費の積算

(1) 施工者希望型における積算方法

発注者は、発注に際して土木工事標準積算基準(従来基準)に基づく積算を行い、発注するものとするが、契約後の協議において受注者からの提案によりICT活用施工を実施する場合、ICT活用施工を実施する項目については、各段階を設計変更の対象とし、下記に基づく積算に落札率を乗じた価格により契約変更を行うものとする。

なお、ICT活用について協議を行う際には、①～④にかかるそれぞれの数量及び対象範囲を明示するものとする。

- ・ICT活用工事(小規模土工)積算要領

4-4 ICT監督・検査体制の構築

ICT活用施工の監督検査を適切に行うことを目的に、ICT検査官等の任命や研修等でのICT施工技術の習得を図るなど、ICT活用施工に精通した監督・検査職員の体制構築を速やかに整えるものとする。

(1) 施工者希望Ⅱ型

工事契約後の受注者からの提案により工事目的物である土工においてICT活用施工(1-2①②③⑤~~の全て~~)を行うため、実施されなかった場合においても、工事成績評価における減点は行わない。

4. ICT活用工事の導入における留意点

受注者が円滑にICT活用施工を導入し、ICT施工技術を活用できる環境整備として、以下を実施するものとする。

4-1 施工管理、監督・検査の対応

ICT活用施工を実施するにあたって、別途発出されている施工管理要領、監督検査要領(表1【要領一覧】)に則り、監督・検査を実施するものとする。

監督職員及び検査職員は、活用効果に関する調査等のために別途費用を計上して二重管理を実施する場合を除いて、受注者に従来手法との二重管理を求めない。

4-2 3次元設計データ等の貸与

(1) ICT活用工事の導入初期段階においては、従来基準による2次元の設計データにより発注することになるが、この場合、発注者は契約後の施工協議において「3次元起工測量」及び「3次元設計データ作成」を受注者に実施させ、これにかかる経費を工事費にて当該工事に変更計上するものとする。

(2) 発注者は、詳細設計において、ICT活用施工に必要な3次元設計データを作成した場合は、受注者に貸与するほか、ICT活用施工を実施するうえで有効と考えられる詳細設計等において作成した成果品と関連工事の完成図書は、積極的に受注者に貸与するものとする。

なお、貸与する3次元設計データに3次元測量データ(グラウンドデータ)を含まない場合、発注者は契約後の施工協議において「3次元起工測量」及び「貸与する3次元設計データと3次元起工測量データの合成」を受注者に実施させ、これにかかる経費は工事費にて当該工事に変更計上するものとする。

4-3 工事費の積算

(1) 施工者希望型における積算方法

発注者は、発注に際して土木工事標準積算基準(従来基準)に基づく積算を行い、発注するものとするが、契約後の協議において受注者からの提案によりICT活用施工を実施する場合、ICT活用施工を実施する項目については、各段階を設計変更の対象とし、下記に基づく積算に落札率を乗じた価格により契約変更を行うものとする。

なお、ICT活用について協議を行う際には、「1-2①～③」にかかるそれぞれの数量及び対象範囲を明示するものとする。

- ・ICT活用工事(小規模土工)積算要領

4-4 ICT監督・検査体制の構築

ICT活用施工の監督検査を適切に行うことを目的に、ICT検査官等の任命や研修等でのICT施工技術の習得を図るなど、ICT活用施工に精通した監督・検査職員の体制構築を速やかに整えるものとする。

4-5 現場見学会・講習会の実施

ICT活用工事の推進を目的として、官民等を対象とした見学会を随時実施するものとする。
また、地方整備局等にて普及状況を勘案したうえで、より実践的な講習会等の開催についても検討するものとする。

5. 地方整備局等におけるICT活用工事に関する調査等

ICT活用工事の発注見通し、普及状況の把握を円滑に行うため、以下に記載する内容を適切に実施する。

5-1 発注見通しの調査（母集団調査）（提出様式は別途指示）

ICT活用工事として活用を見込める工事について、発注見通しの調査（以下、「母集団調査」という。）を実施し、対象工事の概要等を本省へ報告するものとする。地方整備局等における各々の推進体制を活用し、局内の連絡・調整を図り、漏れなく母集団調査を実施すること。

なお、母集団調査の対象となる活用を見込める工事とは、1-2、2-1で定める工事とする。

5-2 ICT活用工事の活用実績の報告（提出様式は別途指示）

母集団調査とともに、ICT活用施工を実施する工事と、その概要等を本省へ報告するものとする。

5-3 施工合理化調査

施工合理化調査を実施する。なお、内容はその都度、別途指示する。

6. ICT活用工事の活用効果等に関する調査（別途指示）

6-1 対象工事の選定

調査名	目的	対象工事	対象者
ICT活用工事の活用効果等に関する調査	活用目的等の把握	ICT活用施工を行った、全てのICT活用工事	受注者

1) 各調査票については、本省より通知される様式を使用するものとする。なお、地方整備局等において、独自の調査を追加して実施しても構わない。

6-2 調査票の回収について

受注者は、工事完了後直ちに調査票を監督職員へ提出・確認した後、発注者が指示するメールアドレスまで調査票を電子メールにより提出するものとする。

4-5 現場見学会・講習会の実施

ICT活用工事の推進を目的として、官民等を対象とした見学会を随時実施するものとする。
また、地方整備局等にて普及状況を勘案したうえで、より実践的な講習会等の開催についても検討するものとする。

5. 地方整備局等におけるICT活用工事に関する調査等

ICT活用工事の発注見通し、普及状況の把握を円滑に行うため、以下に記載する内容を適切に実施する。

5-1 発注見通しの調査（母集団調査）（提出様式は別途指示）

ICT活用工事として活用を見込める工事について、発注見通しの調査（以下、「母集団調査」という。）を実施し、対象工事の概要等を本省へ報告するものとする。地方整備局等における各々の推進体制を活用し、局内の連絡・調整を図り、漏れなく母集団調査を実施すること。

なお、母集団調査の対象となる活用を見込める工事とは、1-4、2-1で定める工事とする。

5-2 ICT活用工事の活用実績の報告（提出様式は別途指示）

母集団調査とともに、ICT活用施工を実施する工事と、その概要等を本省へ報告するものとする。

5-3 施工合理化調査

施工合理化調査を実施する。なお、内容はその都度、別途指示する。

6. ICT活用工事の活用効果等に関する調査（別途指示）

6-1 対象工事の選定

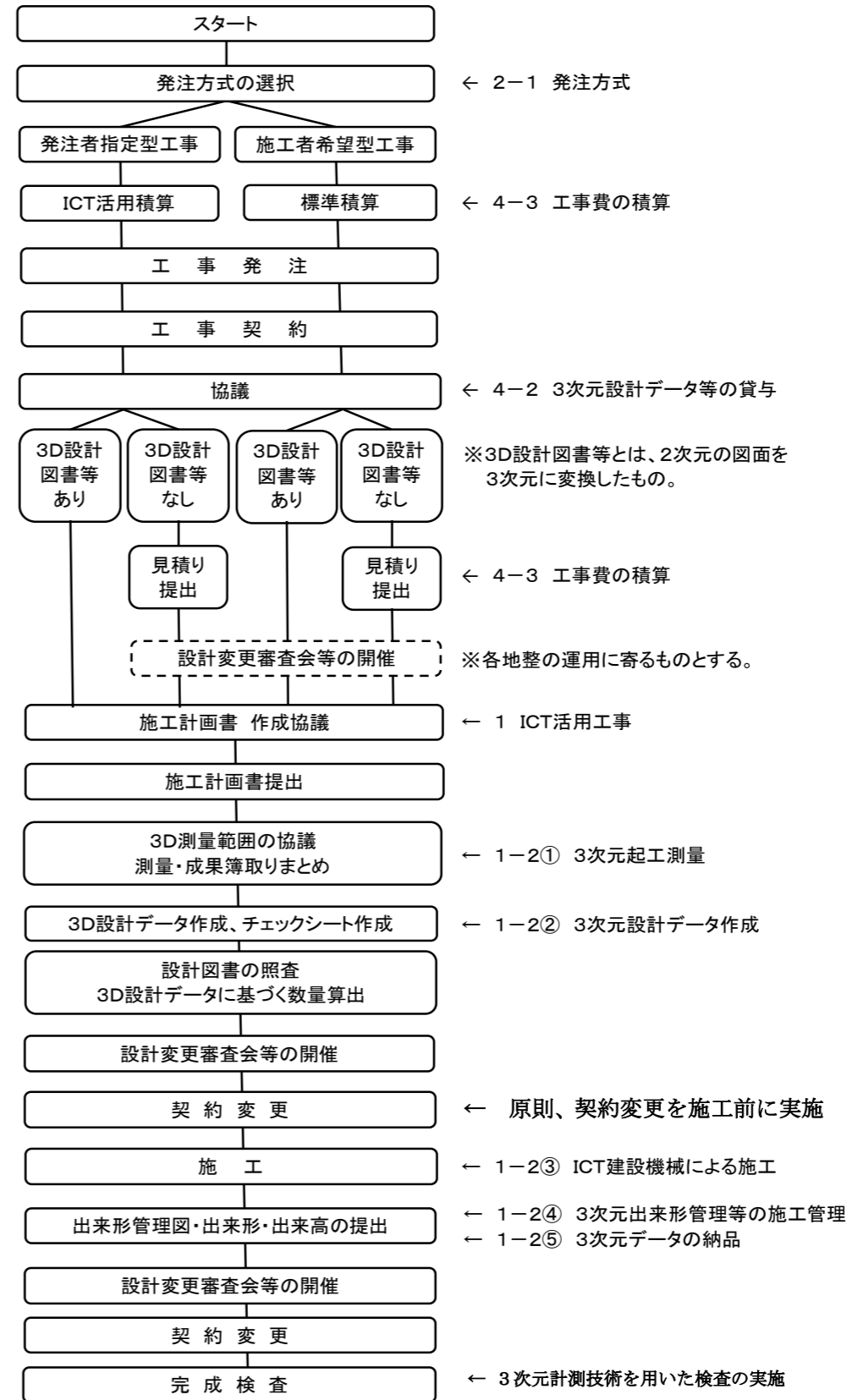
調査名	目的	対象工事	対象者
ICT活用工事の活用効果等に関する調査	活用目的等の把握	ICT活用施工を行った、全てのICT活用工事	受注者

1) 各調査票については、本省より通知される様式を使用するものとする。なお、地方整備局等において、独自の調査を追加して実施しても構わない。

6-2 調査票の回収について

受注者は、工事完了後直ちに調査票を監督職員へ提出・確認した後、発注者が指示するメールアドレスまで調査票を電子メールにより提出するものとする。

※参考 ICT活用工事の発注から工事完成までの手続き及び流れ



R 5 室長通知 別紙—8 ICT活用工事（小規模土工）積算要領

別紙—8

ICT活用工事（小規模土工）積算要領

1. 適用範囲

本資料は、バックホウを用いて行う下記のいずれかに該当する小規模な土工に適用する。ただし、共同溝工、電線共同溝工、情報ボックス工（ダンプトラック運搬を除く）及び光ケーブル配管工（ダンプトラック運搬を除く）には適用しない。

- ・ 1箇所当りの施工土量が100m³程度までの掘削、積込み及びそれらに伴う運搬作業
- ・ 1箇所当りの施工土量が100m³程度まで、又は平均施工幅2m未満の床掘り及びそれに伴う埋戻し、舗装版破碎積込（舗装厚5cm以内）、運搬作業

また、適用土質は、土砂（砂質土及び砂、粘性土、レキ質土）とする。

なお、「1箇所当り」とは目的物（構造物・掘削等）1箇所当りのことであり、目的物が連続している場合は、連続している区間を1箇所とする。

2. 機械経費

2-1 機械経費

小規模土工（ICT）の積算で使用するICT建設機械の機械経費は、以下のとおりとする。

なお、損料については、最新の「建設機械等損料算定表」、土木工事標準積算基準書の「第2章 工事費の積算」①直接工事費により算定するものとする。

① 小規模土工（ICT）

作業の種類	作業の内容	機 械 名	規 格	摘 要
掘削積込 積込み	標準	バックホウ (クローラ型)	標準型・排出ガス対策型(第2次基準値) 山積0.28m ³ (平積0.2m ³)	ICT建設機械経費加算額は別途計上
	上記以外	小型バックホウ (クローラ型)	標準型・排出ガス対策型(第2次基準値) 山積0.13m ³ (平積0.1m ³)	ICT建設機械経費加算額は別途計上
舗装版破碎積込	—	小型バックホウ (クローラ型)	標準型・排出ガス対策型(第2次基準値) 山積0.13m ³ (平積0.1m ³)	ICT建設機械経費加算額は別途計上
床掘り	施工幅1m未満	バックホウ (クローラ型)	後方超小旋回型・ 排出ガス対策型(第2次基準値) 山積0.28m ³ (平積0.2m ³)	ICT建設機械経費加算額は別途計上
床掘り	施工幅1m以上2m未満	バックホウ (クローラ型)	後方超小旋回型・ 排出ガス対策型(第3次基準値) 山積0.45m ³ (平積0.35m ³)	ICT建設機械経費加算額は別途計上
埋戻し	—	バックホウ (クローラ型)	後方超小旋回型・ 排出ガス対策型(第2次基準値) 山積0.28m ³ (平積0.2m ³)	はねつけ ICT建設機械経費加算額は別途計上
		タンパ及びランマ	質量60～80kg	締固め
運搬	—	ダンプトラック	オンロード・ディーゼル 4t積級	バックホウ山積0.28m ³ (平積0.2m ³)の場合
		ダンプトラック	オンロード・ディーゼル 2t積級	〃 山積0.13m ³ (平積0.1m ³)の場合

(注) 作業の内容における上記以外とは、構造物及び建造物等の障害物により施工条件が制限されるような狭隘な箇所及び1箇所当りの施工土量が50m³以下の箇所とする

R 6 室長通知 別紙—8 ICT活用工事（小規模土工）積算要領

別紙—8

ICT活用工事（小規模土工）積算要領

1. 適用範囲

本資料は、バックホウを用いて行う下記のいずれかに該当する小規模な土工に適用する。ただし、共同溝工、電線共同溝工、情報ボックス工（ダンプトラック運搬を除く）及び光ケーブル配管工（ダンプトラック運搬を除く）には適用しない。

- ・ 1箇所当りの施工土量が100m³程度までの掘削、積込み及びそれらに伴う運搬作業
- ・ 1箇所当りの施工土量が100m³程度まで、又は平均施工幅2m未満の床掘り及びそれに伴う埋戻し、舗装版破碎積込（舗装厚5cm以内）、運搬作業

また、適用土質は、土砂（砂質土及び砂、粘性土、レキ質土）とする。

なお、「1箇所当り」とは目的物（構造物・掘削等）1箇所当りのことであり、目的物が連続している場合は、連続している区間を1箇所とする。

2. 機械経費

2-1 機械経費

小規模土工（ICT）の積算で使用するICT建設機械の機械経費は、以下のとおりとする。

なお、損料については、最新の「建設機械等損料算定表」、土木工事標準積算基準書の「第2章 工事費の積算」①直接工事費により算定するものとする。

② 小規模土工（ICT）

作業の種類	作業の内容	機 械 名	規 格	摘 要
掘削積込 積込み	標準	バックホウ (クローラ型)	標準型・排出ガス対策型(第2次基準値) 山積0.28m ³ (平積0.2m ³)	ICT建設機械経費加算額は別途計上
	上記以外	小型バックホウ (クローラ型)	標準型・排出ガス対策型(第2次基準値) 山積0.13m ³ (平積0.1m ³)	ICT建設機械経費加算額は別途計上
舗装版破碎積込	—	小型バックホウ (クローラ型)	標準型・排出ガス対策型(第2次基準値) 山積0.13m ³ (平積0.1m ³)	ICT建設機械経費加算額は別途計上
床掘り	施工幅1m未満	バックホウ (クローラ型)	後方超小旋回型・ 排出ガス対策型(第2次基準値) 山積0.28m ³ (平積0.2m ³)	ICT建設機械経費加算額は別途計上
床掘り	施工幅1m以上2m未満	バックホウ (クローラ型)	後方超小旋回型・ 排出ガス対策型(第3次基準値) 山積0.45m ³ (平積0.35m ³)	ICT建設機械経費加算額は別途計上
埋戻し	—	バックホウ (クローラ型)	後方超小旋回型・ 排出ガス対策型(第2次基準値) 山積0.28m ³ (平積0.2m ³)	はねつけ ICT建設機械経費加算額は別途計上
		タンパ及びランマ	質量60～80kg	締固め
運搬	—	ダンプトラック	オンロード・ディーゼル 4t積級	バックホウ山積0.28m ³ (平積0.2m ³)の場合
		ダンプトラック	オンロード・ディーゼル 2t積級	〃 山積0.13m ³ (平積0.1m ³)の場合

(注) 作業の内容における上記以外とは、構造物及び建造物等の障害物により施工条件が制限されるような狭隘な箇所及び1箇所当りの施工土量が50m³以下の箇所とする

2-2 ICT建設機械経費加算額

2-2-1 損料加算額

ICT建設機械経費損料加算額は、地上の基準局・管理局の賃貸費用とし、2-1機械経費のうち損料にて計上するICT建設機械に適用する。

なお、加算額は、以下のとおりとする。

(1) 小規模土工（ICT）

対象建設機械：バックホウ（ICT施工対応型）

損料加算額：5,470円/日

2-3 その他

ICT建設機械経費等として、以下の各経費を共通仮設費の技術管理費に計上する。

2-3-1 保守点検

ICT建設機械の保守点検に要する費用は、次式により計上するものとする。

(1) 小規模土工（ICT）

$$\text{保守点検費} = \text{土木一般世話役(円)} \times 0.05(\text{人/日}) \times \frac{\text{施工数量(m3)}}{\text{作業日当り標準作業量 (m3/日)}}$$

2-3-2 システム初期費

ICT施工用機器の賃貸業者が行う施工業者への取扱説明に要する費用、システムの初期費用等、貸出しに要する全ての費用は、以下のとおりとする。

小規模土工（ICT）

対象建設機械：バックホウ

費用：ICT建設機械経費損料加算額に含む

3. 3次元設計データの作成費用

3次元設計データの作成を必要とする場合は、共通仮設費の技術管理費に計上するものとし、必要額を適正に積み上げるものとする。また、3次元起工測量を実施した場合は、3次元設計データの作成費用と同様に計上するものとする。

4. 3次元出来形管理・3次元データ納品の費用、外注経費等の費用

原則、断面管理にて出来形管理を実施するため、標記経費は計上しない。ただし、受発注者協議の上、面管理にて出来形管理を実施する場合は、必要額を適正に積み上げるものとする。

5. 積算方法

受注者からの提案・協議によりICT施工を実施した場合は、[ICT建設機械使用割合100%]を用いて積算するものとする。

2-2 ICT建設機械経費加算額

2-2-1 損料加算額

ICT建設機械経費損料加算額は、**建設機械に取付ける各種機器及び**地上の基準局・管理局の賃貸費用とし、2-1機械経費のうち損料にて計上するICT建設機械に適用する。

なお、加算額は、以下のとおりとする。

(1) 小規模土工（ICT）

対象建設機械：バックホウ~~（ICT施工対応型）~~

損料加算額：5,470円/日

2-3 その他

ICT建設機械経費等として、以下の各経費を共通仮設費の技術管理費に計上する。

2-3-1 保守点検

ICT建設機械の保守点検に要する費用は、次式により計上するものとする。

(1) 小規模土工（ICT）

$$\text{保守点検費} = \text{土木一般世話役(円)} \times 0.05(\text{人/日}) \times \frac{\text{施工数量(m3)}}{\text{作業日当り標準作業量 (m3/日)}}$$

2-3-2 システム初期費

ICT施工用機器の賃貸業者が行う施工業者への取扱説明に要する費用、システムの初期費用等、貸出しに要する全ての費用は、以下のとおりとする。

小規模土工（ICT）

対象建設機械：バックホウ

費用：ICT建設機械経費損料加算額に含む

3. **3次元起工測量**・3次元設計データの作成費用

3次元設計データの作成を必要とする場合は、共通仮設費の技術管理費に計上するものとし、必要額を適正に積み上げるものとする。また、3次元起工測量を実施した場合は、3次元設計データの作成費用と同様に計上するものとする。

4. 3次元出来形管理・3次元データ納品の費用、外注経費等の費用

原則、断面管理にて出来形管理を実施するため、標記経費は計上しない。ただし、受発注者協議の上、面管理にて出来形管理を実施する場合は、必要額を適正に積み上げるものとする。

5. 積算方法

受注者からの提案・協議によりICT施工を実施した場合は、[ICT建設機械使用割合100%]を用いて積算するものとする。

[参考]

1. 各作業に使用する機械・規格は、次表を標準とする。

表1.1 機種の設定

作業の種類	作業の内容	機 械 名	規 格	摘 要
掘削積込 積込	標準	バックホウ (クローラ型)	標準型・排出ガス対策型(第2次基準値) 山積0.28m ³ (平積0.2m ³)	
	上記以外	小型バックホウ (クローラ型)	標準型・排出ガス対策型(第2次基準値) 山積0.13m ³ (平積0.1m ³)	
舗装版破碎積込	—	小型バックホウ (クローラ型)	標準型・排出ガス対策型(第2次基準値) 山積0.13m ³ (平積0.1m ³)	
床掘り	施工幅1m 未	バックホウ (クローラ型)	後方超小旋回型・ 排出ガス対策型(第2次基準値) 山積0.28m ³ (平積0.2m ³)	
床掘り	施工幅1m 以上2m未	バックホウ (クローラ型)	後方超小旋回型・ 排出ガス対策型(第3次基準値) 山積0.45m ³ (平積0.35m ³)	
埋戻し	—	バックホウ (クローラ型)	後方超小旋回型・ 排出ガス対策型(第2次基準値) 山積0.28m ³ (平積0.2m ³)	はねつけ
		タンバ及びランマ	質量60～80kg	締固め
運 搬	—	ダンプトラック	オンロード・ディーゼル 4t積級	バックホウ山積0.28m ³ (平積0.2m ³)の場合
		ダンプトラック	オンロード・ディーゼル 2t積級	〃 山積0.13m ³ (平積0.1m ³)の場合

(注) 作業の内容における上記以外とは、構造物及び建造物等の障害物により施工条件が制限されるような狭隘な箇所及び1箇所当りの施工土量が50m³以下の箇所とする。

2. 掘削積込作業及び積込作業

2-1 日当り施工量

バックホウによる掘削積込及び積込作業の日当り施工量は、次表を標準とする。

表2.1 日当り施工量 (1日当り)

作業の内容	名 称	規 格	単 位	地 山 の 掘削積込	ル ー ズ な 状 態 の 積 込
標準	バックホウ (クローラ型) 運転	標準型・排出ガス対策型(第2次基準値) 山積0.28m ³ (平積0.2m ³)	m ³	40	45
上記以外	バックホウ (クローラ型) 運転	標準型・排出ガス対策型(第2次基準値) 山積0.13m ³ (平積0.1m ³)	〃	16	23

3. 舗装版破碎積込作業

3-1 日当り施工量

[参考]

1. 各作業に使用する機械・規格は、次表を標準とする。

表1.1 機種の設定

作業の種類	作業の内容	機 械 名	機 械 経 費	規 格	摘 要
掘削積込 積込	標準	バックホウ (クローラ型)	損料にて 計上	標準型・排出ガス対策型(第2次基準値) 山積0.28m ³ (平積0.2m ³)	
	上記以外	小型バックホウ (クローラ型)	損料にて 計上	標準型・排出ガス対策型(第2次基準値) 山積0.13m ³ (平積0.1m ³)	
舗装版破碎積込	—	小型バックホウ (クローラ型)	損料にて 計上	標準型・排出ガス対策型(第2次基準値) 山積0.13m ³ (平積0.1m ³)	
床掘り	施工幅1m 未	バックホウ (クローラ型)	損料にて 計上	後方超小旋回型・ 排出ガス対策型(第2次基準値) 山積0.28m ³ (平積0.2m ³)	
床掘り	施工幅1m以上 2m未	バックホウ (クローラ型)	損料にて計上	後方超小旋回型・ 排出ガス対策型(第3次基準値) 山積0.45m ³ (平積0.35m ³)	
埋戻し	—	バックホウ (クローラ型)	損料にて 計上	後方超小旋回型・ 排出ガス対策型(第2次基準値) 山積0.28m ³ (平積0.2m ³)	はねつけ
		タンバ及びランマ	損料にて 計上	質量60～80kg	締固め
運 搬	—	ダンプトラック	損料にて 計上	オンロード・ディ ーゼル 4t積級	バックホウ山積0.28m ³ (平積0.2m ³)の場合
		ダンプトラック	損料にて 計上	オンロード・ディ ーゼル 2t積級	〃 山積0.13m ³ (平積0.1m ³)の場合

(注) 作業の内容における上記以外とは、構造物及び建造物等の障害物により施工条件が制限されるような狭隘な箇所及び1箇所当りの施工土量が50m³以下の箇所とする。

2. 掘削積込作業及び積込作業

2-1 日当り施工量

バックホウによる掘削積込及び積込作業の日当り施工量は、次表を標準とする。

表2.1 日当り施工量 (1日当り)

作業の内容	名 称	規 格	単 位	地 山 の 掘削積込	ル ー ズ な 状 態 の 積 込
標準	バックホウ (クローラ型) 運転	標準型・排出ガス対策型(第2次基準値) 山積0.28m ³ (平積0.2m ³)	m ³	40	45
上記以外	バックホウ (クローラ型) 運転	標準型・排出ガス対策型(第2次基準値) 山積0.13m ³ (平積0.1m ³)	〃	16	23

3. 舗装版破碎積込作業

3-1 日当り施工量

舗装版破碎積込作業の日当り施工量は、次表を標準とする。

表3.1 日当り施工量 (1日当り)

名 称	規 格	単 位	数 量
バックホウ (クローラ型) 運転	標準型・排出ガス対策型(第2次基準値) 山積0.13m ³ (平積0.1m ³)	m ²	23

4. 床掘作業

4-1 施工幅1m未満

4-1-1 日当り施工量バックホウによる床掘作業の日当り施工量は、次表を標準とする。

表4.1 日当り施工量 (1日当り)

名 称	規 格	単 位	数 量
バックホウ (クローラ型) 運転	後方超小旋回型・ 排出ガス対策型(第2次基準値) 山積0.28m ³ (平積0.2m ³)	m ³	34

4-1-2 補助労務

床掘作業の補助労務は、作業の内容にかかわらず次表を標準とする。

表4.2 床掘補助労務 (10m³当り)

名 称	単 位	数 量	摘 要
普通作業員	人	0.3	基面整正及び浮き石除去含む

4-2 施工幅1m以上2m未満

4-2-1 日当り施工量

バックホウによる床掘り(作業土工)の日当り施工量は、次表を標準とする。

表4.3 日当り施工量 (1日当り)

作業の内容	名 称	土質名	規 格	単位	数量	
					障害なし	障害あり
標準 (平均施工幅1 m以上 2m未満)	バックホウ (クローラ型) 運転	レキ質土・砂・砂質 土・粘性土	後方超小旋回型・超低騒音型 排出ガス対策型(第3次基準値) 山積0.45m ³ (平積0.35m ³)	m ³	163	109
		岩塊・玉石	後方超小旋回型・超低騒音型 排出ガス対策型(第3次基準値) 山積0.45m ³ (平積0.35m ³)	m ³	119	76

(注) 1. 現場条件の内容

①床掘り(作業土工)

障害なし：(1) 構造物及び建造物等の障害物や交通の影響により施工条件が制限されないオープン掘削の場合。

(2) 構造物及び建造物等の障害物や交通の影響により施工条件が制限されない矢板のみの土留・仮締切工掘削の場合。

障害あり：(1) 床掘作業において障害物等により施工条件に制限がある場合(例えば作業障害が多い場合)。

(2) 土留・仮締切工の中に、切梁・腹起し又は基礎杭等の障害物がある場合。

②掘削箇所が地下水位等で排水をせず水中掘削作業を行う場合は障害ありを適用する。

③基面整正(床付面の整正作業)が必要な場合は、基面整正100m²当り普通作業員2人を別途計上する。

2. 上表にクレーン作業は含まない。

4-2-2 補助労務

舗装版破碎積込作業の日当り施工量は、次表を標準とする。

表3.1 日当り施工量 (1日当り)

名 称	規 格	単 位	数 量
バックホウ (クローラ型) 運転	標準型・排出ガス対策型(第2次基準値) 山積0.13m ³ (平積0.1m ³)	m ²	23

4. 床掘作業

4-1 施工幅1m未満

4-1-1 日当り施工量バックホウによる床掘作業の日当り施工量は、次表を標準とする。

表4.1 日当り施工量 (1日当り)

名 称	規 格	単 位	数 量
バックホウ (クローラ型) 運転	後方超小旋回型・ 排出ガス対策型(第2次基準値) 山積0.28m ³ (平積0.2m ³)	m ³	34

4-1-2 補助労務

床掘作業の補助労務は、作業の内容にかかわらず次表を標準とする。

表4.2 床掘補助労務 (10m³当り)

名 称	単 位	数 量	摘 要
普通作業員	人	0.3	基面整正及び浮き石除去含む

4-2 施工幅1m以上2m未満

4-2-1 日当り施工量

バックホウによる床掘り(作業土工)の日当り施工量は、次表を標準とする。

表4.3 日当り施工量 (1日当り)

作業の内容	名 称	土質名	規 格	単位	数量	
					障害なし	障害あり
標準 (平均施工幅1 m以上 2m未満)	バックホウ (クローラ型) 運転	レキ質土・砂・砂質 土・粘性土	後方超小旋回型・超低騒音型 排出ガス対策型(第3次基準値) 山積0.45m ³ (平積0.35m ³)	m ³	163	109
		岩塊・玉石	後方超小旋回型・超低騒音型 排出ガス対策型(第3次基準値) 山積0.45m ³ (平積0.35m ³)	m ³	119	76

(注) 1. 現場条件の内容

①床掘り(作業土工)

障害なし：(1) 構造物及び建造物等の障害物や交通の影響により施工条件が制限されないオープン掘削の場合。

(2) 構造物及び建造物等の障害物や交通の影響により施工条件が制限されない矢板のみの土留・仮締切工掘削の場合。

障害あり：(1) 床掘作業において障害物等により施工条件に制限がある場合(例えば作業障害が多い場合)。

(2) 土留・仮締切工の中に、切梁・腹起し又は基礎杭等の障害物がある場合。

②掘削箇所が地下水位等で排水をせず水中掘削作業を行う場合は障害ありを適用する。

③基面整正(床付面の整正作業)が必要な場合は、基面整正100m²当り普通作業員2人を別途計上する。

2. 上表にクレーン作業は含まない。

4-2-2 補助労務

構造物等(共同溝を除く)の施工に当り土留方式により床掘作業を行う場合、土留材等に付着する土(土べら)及び腹起し・切梁・火打梁等により機 (100m³当り)

作業の種類	土留方式	名称	単位	数量
床掘り (作業土工)	自立式	普通作業員	人	0.3
	切梁腹起し方式	〃	〃	0.9
	グランドアンカー方式	〃	〃	0.7

5. 埋戻作業

5-1 適用範囲

機械による埋戻し(敷均し含む)及び締固めの一連作業に適用する。

5-2 日当り施工量

バックホウによる埋戻作業の日当り施工量は、次表を標準とする。

表5.1 日当り施工量 (1日当り)

名称	規格	単位	数量
バックホウ (クローラ型) 運転	後方超小旋回型・ 排出ガス対策型(第2次基準値) 山積0.28m ³ (平積0.2m ³)	m ³	40
タンパ 運転	質量60~80kg	〃	36

(注) 上表には、はねつけ~締固めまでの作業が含まれる。

5-3 補助労務

埋戻作業の補助労務は、作業の内容にかかわらず次表を標準とする。

表5.2 埋戻作業補助労務 (10m³当り)

名称	単位	数量	摘要
普通作業員	人	0.8	敷均し及びタンパ締固め補助

(注) 上表には、はねつけ~締固めまでの作業が含まれる。

6. 運搬作業

6-1 施工歩掛

運搬作業の施工歩掛は、次表を標準とする。

運搬作業の施工歩掛は、次表を標準とする。

表6.1 ダンプトラック運搬日数(土砂) (10m³当り)

積込機種・規格	バックホウ(クローラ型) [標準型・排出ガス対策型(第2次基準値)]山積0.28m ³ (平積0.2m ³)		バックホウ(クローラ型) [後方超小旋回型・排出ガス対策型(第2次基準値)]山積0.28m ³ (平積0.2m ³)												
	DID区間:無し														
運搬機種・規格	ダンプトラック[オンロード・ディーゼル]4t積級														
運搬距離(km)	0.2以下	1.0以下	1.5以下	2.5以下	3.5以下	4.0以下	5.0以下	6.0以下	7.5以下	10.0以下	13.0以下	19.0以下	35.0以下	60.0以下	
運搬日数(日)	0.2	0.25	0.3	0.35	0.4	0.45	0.5	0.55	0.6	0.8	0.9	1.1	1.5	2.3	

構造物等(共同溝を除く)の施工に当り土留方式により床掘作業を行う場合、土留材等に付着する土(土べら)及び腹起し・切梁・火打梁等により機 (100m³当り)

作業の種類	土留方式	名称	単位	数量
床掘り (作業土工)	自立式	普通作業員	人	0.3
	切梁腹起し方式	〃	〃	0.9
	グランドアンカー方式	〃	〃	0.7

5. 埋戻作業

5-1 適用範囲

機械による埋戻し(敷均し含む)及び締固めの一連作業に適用する。

5-2 日当り施工量

バックホウによる埋戻作業の日当り施工量は、次表を標準とする。

表5.1 日当り施工量 (1日当り)

名称	規格	単位	数量
バックホウ (クローラ型) 運転	後方超小旋回型・ 排出ガス対策型(第2次基準値) 山積0.28m ³ (平積0.2m ³)	m ³	40
タンパ 運転	質量60~80kg	〃	36

(注) 上表には、はねつけ~締固めまでの作業が含まれる。

5-3 補助労務

埋戻作業の補助労務は、作業の内容にかかわらず次表を標準とする。

表5.2 埋戻作業補助労務 (10m³当り)

名称	単位	数量	摘要
普通作業員	人	0.8	敷均し及びタンパ締固め補助

(注) 上表には、はねつけ~締固めまでの作業が含まれる。

6. 運搬作業

6-1 施工歩掛

運搬作業の施工歩掛は、次表を標準とする。

運搬作業の施工歩掛は、次表を標準とする。

表6.1 ダンプトラック運搬日数(土砂) (10m³当り)

積込機種・規格	バックホウ(クローラ型) [標準型・排出ガス対策型(第2次基準値)]山積0.28m ³ (平積0.2m ³)		バックホウ(クローラ型) [後方超小旋回型・排出ガス対策型(第2次基準値)]山積0.28m ³ (平積0.2m ³)												
	DID区間:無し														
運搬機種・規格	ダンプトラック[オンロード・ディーゼル]4t積級														
運搬距離(km)	0.2以下	1.0以下	1.5以下	2.5以下	3.5以下	4.0以下	5.0以下	6.0以下	7.5以下	10.0以下	13.0以下	19.0以下	35.0以下	60.0以下	
運搬日数(日)	0.2	0.25	0.3	0.35	0.4	0.45	0.5	0.55	0.6	0.8	0.9	1.1	1.5	2.3	

DID区間：有り														
運搬距離 (km)	0.2以下	1.0以下	1.5以下	2.0以下	3.0以下	3.5以下	4.5以下	5.5以下	7.0以下	9.0以下	12.0以下	17.0以下	27.0以下	60.0以下
運搬日数 (日)	0.2	0.25	0.3	0.35	0.4	0.45	0.5	0.55	0.6	0.8	0.9	1.1	1.5	2.3

表6.2 ダンプトラック運搬日数(土砂) (10m³当り)

積込機種・規格	バックホウ(クローラ型)[標準型・排出ガス対策型(第2次基準値)]山積0.13m ³ (平積0.1m ³)													
運搬機種・規格	ダンプトラック[オンロード・ディーゼル]2t積級													
DID区間：無し														
運搬距離 (km)	0.3以下	1.0以下	1.5以下	2.5以下	3.0以下	3.5以下	4.5以下	5.5以下	7.0以下	9.0以下	12.0以下	17.0以下	28.5以下	60.0以下
運搬日数 (日)	0.45	0.5	0.6	0.7	0.8	0.9	1.0	1.1	1.3	1.5	1.8	2.3	3.0	4.5
DID区間：有り														
運搬距離 (km)	0.3以下	1.0以下	1.5以下	2.5以下	3.0以下	3.5以下	4.5以下	5.0以下	6.5以下	8.0以下	11.0以下	15.0以下	24.0以下	60.0以下
運搬日数 (日)	0.45	0.5	0.6	0.7	0.8	0.9	1.0	1.1	1.3	1.5	1.8	2.3	3.0	4.5

- (注) 1. 上表は地山10m³の土量を運搬する日数である。
 2. 運搬距離は片道であり、往路と復路が異なるときは、平均値とする。
 3. 自動車専用道路を利用する場合には、別途計上する。
 4. DID(人口集中地区)は、総務省統計局の国勢調査報告資料添付の人口集中地区境界図によるものとする。
 5. 運搬距離が60kmを超える場合は、別途考慮する。

6-2 補正係数(K)

舗装版破碎積込作業歩掛に対する適用土質(アスファルト塊)による補正は、次式により行うものとし、補正係数(K)の値は次表とする。

$$10\text{m}^3\text{当り運搬日数} = \text{土砂の}10\text{m}^3\text{当り運搬日数} \times (1 + K)$$

表6.3 補正係数(K)

補正係数	+0.30
------	-------

7. 単価表

(1) バックホウ掘削積込10m³当り単価表

名称	規格	単位	数量	摘要
バックホウ(クローラ型)運転	標準型・排出ガス対策型(第2次基準値)山積0.28m ³ (平積0.2m ³)又は山積0.13m ³ (平積0.1m ³)	日	10/D	表2.1 機械損料
諸雑費		式	1	
計				

(注) D: 日当り施工量

(2) バックホウ積込10m³当り単価表

名称	規格	単位	数量	摘要
バックホウ(クローラ型)運転	標準型・排出ガス対策型(第2次基準値)山積0.28m ³ (平積0.2m ³)又は山積0.13m ³ (平積0.1m ³)	日	10/D	表2.1 機械損料
諸雑費		式	1	
計				

DID区間：有り														
運搬距離 (km)	0.2以下	1.0以下	1.5以下	2.0以下	3.0以下	3.5以下	4.5以下	5.5以下	7.0以下	9.0以下	12.0以下	17.0以下	27.0以下	60.0以下
運搬日数 (日)	0.2	0.25	0.3	0.35	0.4	0.45	0.5	0.55	0.6	0.8	0.9	1.1	1.5	2.3

表6.2 ダンプトラック運搬日数(土砂) (10m³当り)

積込機種・規格	バックホウ(クローラ型)[標準型・排出ガス対策型(第2次基準値)]山積0.13m ³ (平積0.1m ³)													
運搬機種・規格	ダンプトラック[オンロード・ディーゼル]2t積級													
DID区間：無し														
運搬距離 (km)	0.3以下	1.0以下	1.5以下	2.5以下	3.0以下	3.5以下	4.5以下	5.5以下	7.0以下	9.0以下	12.0以下	17.0以下	28.5以下	60.0以下
運搬日数 (日)	0.45	0.5	0.6	0.7	0.8	0.9	1.0	1.1	1.3	1.5	1.8	2.3	3.0	4.5
DID区間：有り														
運搬距離 (km)	0.3以下	1.0以下	1.5以下	2.5以下	3.0以下	3.5以下	4.5以下	5.0以下	6.5以下	8.0以下	11.0以下	15.0以下	24.0以下	60.0以下
運搬日数 (日)	0.45	0.5	0.6	0.7	0.8	0.9	1.0	1.1	1.3	1.5	1.8	2.3	3.0	4.5

- (注) 1. 上表は地山10m³の土量を運搬する日数である。
 2. 運搬距離は片道であり、往路と復路が異なるときは、平均値とする。
 3. 自動車専用道路を利用する場合には、別途計上する。
 4. DID(人口集中地区)は、総務省統計局の国勢調査報告資料添付の人口集中地区境界図によるものとする。
 5. 運搬距離が60kmを超える場合は、別途考慮する。

6-2 補正係数(K)

舗装版破碎積込作業歩掛に対する適用土質(アスファルト塊)による補正は、次式により行うものとし、補正係数(K)の値は次表とする。

$$10\text{m}^3\text{当り運搬日数} = \text{土砂の}10\text{m}^3\text{当り運搬日数} \times (1 + K)$$

表6.3 補正係数(K)

補正係数	+0.30
------	-------

7. 単価表

(1) バックホウ掘削積込10m³当り単価表

名称	規格	単位	数量	摘要
バックホウ(クローラ型)運転	標準型・排出ガス対策型(第2次基準値)山積0.28m ³ (平積0.2m ³)又は山積0.13m ³ (平積0.1m ³)	日	10/D	表2.1 機械損料
諸雑費		式	1	
計				

(注) D: 日当り施工量

(2) バックホウ積込10m³当り単価表

名称	規格	単位	数量	摘要
バックホウ(クローラ型)運転	標準型・排出ガス対策型(第2次基準値)山積0.28m ³ (平積0.2m ³)又は山積0.13m ³ (平積0.1m ³)	日	10/D	表2.1 機械損料
諸雑費		式	1	
計				

(注) D：日当り施工量

(3) バックホウ舗装版破碎積込10m²当り単価表

名称	規格	単位	数量	摘要
バックホウ (クローラ型) 運転	標準型・排出ガス対策型(第2次基準値) 山積0.13m ³ (平積0.1m ³)	日	10/D	表3.1 機械損料
諸 雑 費		式	1	
計				

(注) D：日当り施工量

(4-1) バックホウ床掘10m³当り単価表(施工幅1m未満)

名称	規格	単位	数量	摘要
普通作業員		人		表4.2
バックホウ (クローラ型) 運 転	後方超小旋回型・ 排出ガス対策型(第2次基準値) 山積0.28m ³ (平積0.2m ³)	日	10/D	表4.1 機械損料
諸 雑 費		式	1	
計				

(注) D：日当り施工量

(4-2) バックホウ床掘100m³当り単価表(施工幅1m以上2m未満)

名称	規格	単位	数量	摘要
普通作業員		人		表4.4
バックホウ (クローラ型) 運 転	排出ガス対策型(第3次基準 値) 山積0.45m ³ (平積0.35m ³)	日	100/D	表4.3 機械損料
諸 雑 費		式	1	
計				

(注) D：日当り施工量

(5) バックホウ埋戻し10m³当り単価表

名称	規格	単位	数量	摘要
普通作業員		人		表5.2
バックホウ (クローラ型) 運 転	後方超小旋回型・ 排出ガス対策型(第2次基準値) 山積0.28m ³ (平積0.2m ³)	日	10/D	表5.1 機械損料
タ ン パ 運 転	質量60~80kg	〃	10/D	
諸 雑 費		式	1	
計				

(注) D：日当り施工量

(6) ダンプトラック運搬10m³当り単価表

名称	規格	単位	数量	摘要
ダンプトラック運転	オンロード・ディーゼル 4t積級又は2t積級	日		表6.1~表6.3 機械損料

(注) D：日当り施工量

(3) バックホウ舗装版破碎積込10m²当り単価表

名称	規格	単位	数量	摘要
バックホウ (クローラ型) 運転	標準型・排出ガス対策型(第2次基準値) 山積0.13m ³ (平積0.1m ³)	日	10/D	表3.1 機械損料
諸 雑 費		式	1	
計				

(注) D：日当り施工量

(4-1) バックホウ床掘10m³当り単価表(施工幅1m未満)

名称	規格	単位	数量	摘要
普通作業員		人		表4.2
バックホウ (クローラ型) 運 転	後方超小旋回型・ 排出ガス対策型(第2次基準値) 山積0.28m ³ (平積0.2m ³)	日	10/D	表4.1 機械損料
諸 雑 費		式	1	
計				

(注) D：日当り施工量

(4-2) バックホウ床掘100m³当り単価表(施工幅1m以上2m未満)

名称	規格	単位	数量	摘要
普通作業員		人		表4.4
バックホウ (クローラ型) 運 転	排出ガス対策型(第3次基準 値) 山積0.45m ³ (平積0.35m ³)	日	100/D	表4.3 機械損料
諸 雑 費		式	1	
計				

(注) D：日当り施工量

(5) バックホウ埋戻し10m³当り単価表

名称	規格	単位	数量	摘要
普通作業員		人		表5.2
バックホウ (クローラ型) 運 転	後方超小旋回型・ 排出ガス対策型(第2次基準値) 山積0.28m ³ (平積0.2m ³)	日	10/D	表5.1 機械損料
タ ン パ 運 転	質量60~80kg	〃	10/D	
諸 雑 費		式	1	
計				

(注) D：日当り施工量

(6) ダンプトラック運搬10m³当り単価表

名称	規格	単位	数量	摘要
ダンプトラック運転	オンロード・ディーゼル 4t積級又は2t積級	日		表6.1~表6.3 機械損料

諸 雑 費		式	1	
計				

(7) 機械運転単価表

機 械 名	規 格	適用単価表	指 定 事 項
バックホウ (クローラ型)	標準型・排出ガス対策型(第2次基準値) 山積0.28m³(平積0.2m³)	機-33	運転労務数量→1.00 燃料消費量→40 機械損料数量→1.57
〃	標準型・排出ガス対策型(第2次基準値) 山積0.13m³(平積0.1m³)	機-33	運転労務数量→1.00 燃料消費量→24 機械損料数量→1.32
〃	後方超小旋回型・ 排出ガス対策型(第2次基準値) 山積0.28m³(平積0.2m³)	機-33	運転労務数量→1.00 燃料消費量→40 機械損料数量→1.57
バックホウ (クローラ型) (床掘り)	後方超小旋回型・超低騒音型 排出ガス対策型(第3次基準値) 山積0.45m³(平積0.35m³)	機-33	運転労務数量→1.00 燃料消費量→48 機械損料数量→1.33
ダンプトラック	オンロード・ディーゼル 4t積級	機-22	運転労務数量→1.00 燃料消費量→34 機械損料数量→1.17
〃	オンロード・ディーゼル 2t積級	機-22	運転労務数量→1.00 燃料消費量→23 機械損料数量→1.17
タンパ及びランマ	質量60~80kg	機-23	運転労務数量→1.00 燃料消費量→6 機械損料数量→1.62 主 燃 料→ガソリン

諸 雑 費		式	1	
計				

(7) 機械運転単価表

機 械 名	規 格	適用単価表	指 定 事 項
バックホウ (クローラ型)	標準型・排出ガス対策型(第2次基準値) 山積0.28m³(平積0.2m³)	機-33	運転労務数量→1.00 燃料消費量→40 機械損料数量→1.59
〃	標準型・排出ガス対策型(第2次基準値) 山積0.13m³(平積0.1m³)	機-33	運転労務数量→1.00 燃料消費量→24 機械損料数量→1.33
〃	後方超小旋回型・ 排出ガス対策型(第2次基準値) 山積0.28m³(平積0.2m³)	機-33	運転労務数量→1.00 燃料消費量→40 機械損料数量→1.59
バックホウ (クローラ型) (床掘り)	後方超小旋回型・超低騒音型 排出ガス対策型(第3次基準値) 山積0.45m³(平積0.35m³)	機-33	運転労務数量→1.00 燃料消費量→48 機械損料数量→1.33
ダンプトラック	オンロード・ディーゼル 4t積級	機-22	運転労務数量→1.00 燃料消費量→34 機械損料数量→1.18
〃	オンロード・ディーゼル 2t積級	機-22	運転労務数量→1.00 燃料消費量→23 機械損料数量→1.17
タンパ及びランマ	質量60~80kg	機-23	運転労務数量→1.00 燃料消費量→6 機械損料数量→1.64 主 燃 料→ガソリン

R 5 室長通知 別紙－9 ICT活用工事（法面工）実施要領	R 6 室長通知 別紙－9 ICT活用工事（法面工）実施要領
<p>別紙－9</p> <p style="text-align: center;">ICT活用工事（法面工）実施要領</p> <p>1. ICT活用工事</p> <p>1-1 概要</p> <p>ICT活用工事とは、施工プロセス全ての段階において、以下に示すICT施工技術を全面的に活用する工事である。</p> <p>1-2 ICT活用工事における法面工</p> <p>また、次の①～⑤の全ての段階でICT施工技術を活用することをICT活用工事（法面工）とする。また、「ICT法面工」という略称を用いることがある。</p> <p>① 3次元起工測量 ② 3次元設計データ作成 ③ 該当なし ④ 3次元出来形管理等の施工管理 ⑤ 3次元データの納品</p> <p>1-3 ICT施工技術の具体的内容</p> <p>ICT施工技術の具体的内容については、次の①～⑤及び表－1によるものとする。</p> <p>① 3次元起工測量</p> <p>起工測量において、3次元測量データを取得するため、下記1)～8)から選択（複数以上可）して測量を行うものとする。</p> <p>起工測量にあたっては、施工現場の環境条件により、面的な計測のほか、管理断面及び変化点の計測による測量を選択してもICT活用工事とする。</p> <p>また、法面工の関連施工としてICT土工が行われる場合、その起工測量データ及び施工用データを活用することができるものとし、ICT活用とする。</p> <p>ICT土工等の起工測量データ等を活用することができる。</p> <p>1) 空中写真測量（無人航空機）を用いた起工測量 2) 地上型レーザースキャナーを用いた起工測量 3) TS等光波方式を用いた起工測量 4) TS（ノンプリズム方式）を用いた起工測量 5) RTK-GNSSを用いた起工測量 6) 無人航空機搭載型レーザースキャナーを用いた起工測量 7) 地上移動体搭載型レーザースキャナーを用いた起工測量 8) その他の3次元計測技術を用いた起工測量</p> <p>② 3次元設計データ作成</p> <p>1-3①で計測した測量データ等と、発注者が貸与する発注図データを用いて、3次元出来形</p>	<p>別紙－9</p> <p style="text-align: center;">ICT活用工事（法面工）実施要領</p> <p>1. ICT活用工事</p> <p>1-1 概要</p> <p>ICT活用工事とは、施工プロセス全ての段階において、以下に示すICT施工技術を全面的に活用する工事である。</p> <p>1-2 ICT活用工事における法面工</p> <p>また、次の①②④⑤の全ての段階でICT施工技術を活用することをICT活用工事（法面工）とする。また、「ICT法面工」という略称を用いることがある。</p> <p>① 3次元起工測量 ② 3次元設計データ作成 ③ 該当なし ④ 3次元出来形管理等の施工管理 ⑤ 3次元データの納品</p> <p>1-3 ICT施工技術の具体的内容</p> <p>ICT施工技術の具体的内容については、次の①～⑤及び表－1によるものとする。</p> <p>① 3次元起工測量</p> <p>起工測量において、3次元測量データを取得するため、下記1)～8)から選択（複数以上可）して測量を行うものとする。</p> <p>起工測量にあたっては、施工現場の環境条件により、面的な計測のほか、管理断面及び変化点の計測による測量を選択してもICT活用工事とする。</p> <p>また、法面工の関連施工としてICT土工が行われる場合、その起工測量データ及び施工用データを活用することができるものとし、ICT活用とする。</p> <p>ICT土工等の起工測量データ等を活用することができる。</p> <p>1) 空中写真測量（無人航空機）を用いた起工測量 2) 地上型レーザースキャナーを用いた起工測量 3) 無人航空機搭載型レーザースキャナーを用いた出来形管理 4) 地上移動体搭載型レーザースキャナーを用いた出来形管理 5) TS等光波方式を用いた出来形管理 6) TS（ノンプリズム方式）を用いた出来形管理 7) RTK-GNSSを用いた出来形管理 8) その他の3次元計測技術を用いた出来形管理</p> <p>② 3次元設計データ作成</p> <p>1-3①で計測した測量データ等と、発注者が貸与する発注図データを用いて、3次元出来形</p>

管理を行うための3次元設計データを作成する。

3次元設計データ作成はICT土工と合わせて行うが、ICT法面工の施工管理においては、3次元設計データ(TIN)形式での作成は必須としない。

現地合わせによる施工を行う法枠工においては、出来形計測時に用いる設計値は従来どおりとし、3次元設計データの作成は必須としない。

③ 法面工においては該当無し

④ 3次元出来形管理等の施工管理

法面工の施工管理において、下記に示す方法により出来形管理を実施する。

(1) 出来形管理

下記1)～10)の技術から選択(複数以上可)して、出来形計測を行うものとする。

- 1) 空中写真測量(無人航空機)を用いた出来形管理
- 2) 地上型レーザースキャナーを用いた出来形管理
- 3) TS等光波方式を用いた出来形管理
- 4) TS(ノンプリズム方式)を用いた出来形管理
- 5) RTK-GNSSを用いた出来形管理
- 6) 無人航空機搭載型レーザースキャナーを用いた出来形管理
- 7) 地上移動体搭載型レーザースキャナーを用いた出来形管理
- 8) 施工履歴データを用いた出来形管理(土工)※
- 9) 地上写真測量を用いた出来形管理(土工編)(案)(土工)※
- 10) その他の3次元計測技術を用いた出来形管理

※法面整形工(土工量1000m3未満)の場合

なお、計測装置位置と計測対象箇所との離隔・位置関係により1)～8)のICTを用いた計測においては、精度確保が困難となる箇所や繰り返し計測を行うことが必要となる箇所等も想定される。当該箇所においては、施工段階における出来形計測結果が判る写真・画像データ等と併用するなど、他の計測技術による出来形管理を行っても良いものとし監督職員との協議する

(2) 出来形管理基準および規格値

出来形管理基準および規格値については、現行の基準および規格値を用いる。厚さ管理は本要領の対象外とする。出来形の算出は、上記(1)で定める計測技術を用い下記1)の計測要領による

- 1) 3次元計測技術を用いた出来形計測要領

(3) 出来形管理帳票

現行の出来形管理帳票、出来高整理資料を作成する。また、出来形の3次元計測結果が計測(管理)すべき断面上あるいは測線上にあることを示す適用工種の3次元設計データあるいは平面図を提出することとする。

⑤ 3次元データの納品

1-3④による3次元施工管理データを、工事完成図書として電子納品する。

管理を行うための3次元設計データを作成する。

3次元設計データ作成はICT土工と合わせて行うが、ICT法面工の施工管理においては、3次元設計データ(TIN)形式での作成は必須としない。

現地合わせによる施工を行う法枠工・植生工・吹付工においては、出来形計測時に用いる設計値は従来どおりとし、3次元設計データの作成は必須としない。

③ ICT建設機械による施工

法面工においては該当無し

④ 3次元出来形管理等の施工管理

法面工の施工管理において、下記に示す方法により出来形管理を実施する。

(1) 出来形管理

下記1)～8)の技術から選択(複数以上可)して、出来形計測を行うものとする。

- 1) 空中写真測量(無人航空機)を用いた出来形管理
- 2) 地上型レーザースキャナーを用いた出来形管理
- 3) 無人航空機搭載型レーザースキャナーを用いた出来形管理
- 4) 地上移動体搭載型レーザースキャナーを用いた出来形管理
- 5) TS等光波方式を用いた出来形管理
- 6) TS(ノンプリズム方式)を用いた出来形管理
- 7) RTK-GNSSを用いた出来形管理
- ~~8) 施工履歴データを用いた出来形管理(土工)※~~
- ~~9) 地上写真測量を用いた出来形管理(土工編)(案)(土工)※~~
- 8) その他の3次元計測技術を用いた出来形管理

※法面整形工(土工量1000m3未満)の場合

なお、計測装置位置と計測対象箇所との離隔・位置関係により1)～7)のICTを用いた計測においては、精度確保が困難となる箇所や繰り返し計測を行うことが必要となる箇所等も想定される。当該箇所においては、施工段階における出来形計測結果が判る写真・画像データ等と併用するなど、他の計測技術による出来形管理を行っても良いものとし監督職員との協議する

(2) 出来形管理基準および規格値

出来形管理基準および規格値については、現行の基準および規格値を用いる。厚さ管理は本要領の対象外とする。出来形の算出は、上記(1)で定める計測技術を用い下記1)の出来形管理要領

- 1) 3次元計測技術を用いた出来形管理要領(案)

(3) 出来形管理帳票

現行の出来形管理帳票、出来高整理資料を作成する。また、出来形の3次元計測結果が計測(管理)すべき断面上あるいは測線上にあることを示す適用工種の3次元設計データあるいは平面図を提出することとする。

⑤ 3次元データの納品

1-3④による3次元施工管理データを、工事完成図書として電子納品する。

《表-1 ICT活用工事と適用工種》

段階	技術名	対象作業	建設機械	適用		監督・検査 施工管理	備考
				新設	修繕		
3次元起工測量 /3次元出来形管理 等施工管理	空中写真測量（無人航空機）を用いた起工測量/出来形計測技術（土工）	測量 出来形計測	-	○	○	①、③、⑪、 ⑫、⑬	
	地上レーザースキャナーを用いた起工測量/出来形計測技術（土工）	測量 出来形計測	-	○	○	①、④、⑭	
	TS等光波方式を用いた起工測量/出来形計測技術（土工）	測量 出来形計測	-	○	○	①、⑥	
	TS（ノンプリズム方式）を用いた起工測量/出来形計測技術（土工）	測量 出来形計測	-	○	○	①、⑦	
	RTK-GNSSを用いた起工測量/出来形計測技術（土工）	測量 出来形計測	-	○	○	①、⑧	
	無人航空機搭載型レーザースキャナーを用いた起工測量/出来形計測（土工）	測量 出来形計測	-	○	○	①、⑨	
	地上移動体搭載型レーザースキャナーを用いた起工測量/出来形計測（土工）	測量 出来形計測	-	○	○	①、⑩	
	3次元計測技術を用いた出来形計測	出来形計測	-	○	○	②、⑤	

【関連要領等一覧】	①	3次元計測技術を用いた出来形管理要領（案）土工編
	②	3次元計測技術を用いた出来形管理要領（案）法面工編
	③	空中写真測量（無人航空機）を用いた出来形管理の監督・検査要領（土工編）（案）
	④	地上型レーザースキャナーを用いた出来形管理の監督・検査要領（土工編）（案）
	⑤	3次元計測技術を用いた出来形計測の監督・検査要領（案）
	⑥	TS等光波方式を用いた出来形管理の監督・検査要領（土工編）（案）
	⑦	TS（ノンプリ）を用いた出来形管理の監督・検査要領（土工編）（案）
	⑧	RTK-GNSSを用いた出来形管理の監督・検査要領（土工編）（案）
	⑨	無人航空機搭載型レーザースキャナーを用いた出来形管理の監督・検査要領（土工編）（案）
	⑩	地上移動体搭載型レーザースキャナーを用いた出来形管理の監督・検査要領（土工編）（案）
	⑪	無人飛行機の飛行に関する許可・承認の審査要領
	⑫	公共測量におけるUAVの使用に関する安全基準-国土地理院
	⑬	UAVを用いた公共測量マニュアル（案）-国土地理院
	⑭	地上レーザースキャナーを用いた公共測量マニュアル（案）-国土地理院

【凡例】○：適用可能 -：適用外

《表-1 ICT施工技術と適用工種》

段階	技術名	対象作業	建設機械	適用		監督・検査 施工管理	備考
				新設	修繕		
3次元起工測量 /3次元出来形管理 等施工管理	空中写真測量（無人航空機）を用いた起工測量/出来形計測技術（土工）	測量 出来形計測	-	○	○	①、③、⑪、 ⑫、⑬	
	地上レーザースキャナーを用いた起工測量/出来形計測技術（土工）	測量 出来形計測	-	○	○	①、④、⑭	
	TS等光波方式を用いた起工測量/出来形計測技術（土工）	測量 出来形計測	-	○	○	①、⑥	
	TS（ノンプリズム方式）を用いた起工測量/出来形計測技術（土工）	測量 出来形計測	-	○	○	①、⑦	
	RTK-GNSSを用いた起工測量/出来形計測技術（土工）	測量 出来形計測	-	○	○	①、⑧	
	無人航空機搭載型レーザースキャナーを用いた起工測量/出来形計測（土工）	測量 出来形計測	-	○	○	①、⑨	
	地上移動体搭載型レーザースキャナーを用いた起工測量/出来形計測（土工）	測量 出来形計測	-	○	○	①、⑩	
	3次元計測技術を用いた出来形計測	出来形計測	-	○	○	②、⑤	

【関連要領等一覧】	①	3次元計測技術を用いた出来形管理要領（案）土工編
	②	3次元計測技術を用いた出来形管理要領（案）法面工編
	③	空中写真測量（無人航空機）を用いた出来形管理の監督・検査要領（土工編）（案）
	④	地上型レーザースキャナーを用いた出来形管理の監督・検査要領（土工編）（案）
	⑤	3次元計測技術を用いた出来形計測の監督・検査要領（案）
	⑥	TS等光波方式を用いた出来形管理の監督・検査要領（土工編）（案）
	⑦	TS（ノンプリ）を用いた出来形管理の監督・検査要領（土工編）（案）
	⑧	RTK-GNSSを用いた出来形管理の監督・検査要領（土工編）（案）
	⑨	無人航空機搭載型レーザースキャナーを用いた出来形管理の監督・検査要領（土工編）（案）
	⑩	地上移動体搭載型レーザースキャナーを用いた出来形管理の監督・検査要領（土工編）（案）
	⑪	無人飛行機の飛行に関する許可・承認の審査要領
	⑫	公共測量におけるUAVの使用に関する安全基準-国土地理院
	⑬	UAVを用いた公共測量マニュアル（案）-国土地理院
	⑭	地上レーザースキャナーを用いた公共測量マニュアル（案）-国土地理院

【凡例】○：適用可能 -：適用外

1-4 ICT活用工事の対象工事

ICT活用工事の対象工事（発注工種）は工事種別（21種別）のうち、「一般土木工事」、「法面処理工事」、及び「維持修繕工事」を原則とし、下記（1）（2）に該当する工事とする。

（1）対象工種

ICT活用工事の対象は、工事工種体系ツリーにおける下記の工種とする。

1) 植生工：（種子散布）

- （張芝）
- （筋芝）
- （市松芝）
- （植生シート）
- （植生マット）
- （植生筋）
- （人工張芝）
- （植生穴）

植生工：（植生基材吹付）

（客土吹付）

吹付工：（コンクリート吹付）

（モルタル吹付）

吹付法砕工

（2）適用対象外

従来施工において、土木工事施工管理基準（出来形管理基準及び規格値）を適用しない工事は適用対象外とする。

2. ICT活用工事の実施方法

2-1 発注方式

ICT活用工事の発注は、施工者希望Ⅱ型とするが、工事内容及び地域におけるICT施工機器の普及状況等を勘案し決定する。

※「そのほか」

ICT活用工事として発注していない工事において、受注者からの希望があった場合は、ICT活用工事として事後設定できるものとし、ICT活用工事設定した後は、施工者希望Ⅱ型と同様の取り扱いとする。

2-2 発注における入札公告等

入札公告、入札説明書、特記仕様書等の記載例については、以下のとおりとする。

なお、記載例にないものについては、別途作成するものとする。

（1）施工者希望Ⅱ型

1-4 ICT活用工事の対象工事

ICT活用工事の対象工事（発注工種）は~~工事種別（21種別）のうち~~、「一般土木工事」、「法面処理工事」、及び「維持修繕工事」を原則とし、下記（1）～（3）に該当する工事とする。

（1）対象工種

ICT活用工事の対象は、工事工種体系ツリーにおける下記の工種とする。

1) 植生工：（種子散布）

- （張芝）
- （筋芝）
- （市松芝）
- （植生シート）
- （植生マット）
- （植生筋）
- （人工張芝）
- （植生穴）

植生工：（植生基材吹付）

（客土吹付）

吹付工：（コンクリート吹付）

（モルタル吹付）

吹付法砕工

落石雪害防止工

（2）適用対象外

従来施工において、土木工事施工管理基準（出来形管理基準及び規格値）を適用しない工事は適用対象外とする。

（3）対象規模

ICT活用工事（法面工）の対象規模は、1-4（1）対象工種を条件とし、数量は規定しない。

2. ICT活用工事の実施方法

2-1 発注方式

ICT活用工事の発注は、施工者希望Ⅱ型とするが、工事内容及び地域におけるICT施工機器の普及状況等を勘案し決定する。

※「そのほか」

ICT活用工事として発注していない工事において、受注者からの希望があった場合は、ICT活用工事として事後設定できるものとし、ICT活用工事設定した後は、施工者希望Ⅱ型と同様の取り扱いとする。

2-2 発注における入札公告等

入札公告、入札説明書、特記仕様書等の記載例については、以下のとおりとする。

なお、記載例にないものについては、別途作成するものとする。

（1）施工者希望Ⅱ型

【入札公告】記載例

(記載例)

【メモ：法面工を含む一般土木工事の場合は、(番号)を追記】

『1 工事概要』に以下を追記する。

(番号)本工事は、国土交通省が提唱するi-Constructionに基づき、ICTの全面的活用を図るため、受注者の提案・協議により、起工測量、設計図書の照査、出来形管理、検査及び工事完成図や施工管理の記録及び関係書類について3次元データを活用するICT活用工事(施工者希望Ⅱ型)の対象工事である。

【入札説明書】記載例

(記載例)

【メモ：法面工を含む一般土木工事の場合は、(番号)工事の実施形態に下記を追記】

『(番号) 工事概要』に以下を記載

(番号)工事の実施形態

(番号)本工事は、国土交通省が提唱するi-Constructionに基づき、ICTの全面的活用を図るため、受注者の提案・協議により、起工測量、設計図書の照査、出来形管理、検査及び工事完成図や施工管理の記録及び関係書類について3次元データを活用するICT活用工事の対象工事(施工者希望Ⅱ型)である。

受注者は、契約後、施工計画書の提出(施工数量や現場条件の変更による、変更施工計画書の提出を含む)までに発注者へ提案・協議を行い、協議が整った場合にICT活用施工を行うことができる。

本工事におけるICT活用施工は、①に示す3次元起工測量と3次元設計データの作成を行い、ICTを用いた3次元出来形管理等の施工管理を実施し、それらで得られた3次元データを納品することをいう。

なお、ICTの活用にかかる費用については、設計変更の対象とし、詳細については特記仕様書によるものとする。

① 3次元起工測量

- 1) 空中写真測量(無人航空機)を用いた起工測量
- 2) 地上型レーザースキャナーを用いた起工測量
- 3) TS等光波方式を用いた起工測量
- 4) TS(ノンプリズム方式)を用いた起工測量
- 5) RTK-GNSSを用いた起工測量
- 6) 無人航空機搭載型レーザースキャナーを用いた起工測量
- 7) 地上移動体搭載型レーザースキャナーを用いた起工測量
- 8) その他の3次元計測技術を用いた起工測量

『(番号) 総合評価に関する事項』に以下を記載

(番号)ICT活用施工に掛かる技術の活用について、本工事では総合評価落札方式にお

【入札公告】記載例

(記載例)

【メモ：法面工を含む一般土木工事の場合は、(番号)を追記】

『1 工事概要』に以下を追記する。

(番号)本工事は、国土交通省が提唱するi-Constructionに基づき、ICTの全面的活用を図るため、受注者の提案・協議により、起工測量、設計図書の照査、出来形管理、検査及び工事完成図や施工管理の記録及び関係書類について3次元データを活用するICT活用工事(施工者希望Ⅱ型)の対象工事である。

【入札説明書】記載例

(記載例)

【メモ：法面工を含む一般土木工事の場合は、(番号)工事の実施形態に下記を追記】

『(番号) 工事概要』に以下を記載

(番号)工事の実施形態

(番号)本工事は、国土交通省が提唱するi-Constructionに基づき、ICTの全面的活用を図るため、受注者の提案・協議により、起工測量、設計図書の照査、出来形管理、検査及び工事完成図や施工管理の記録及び関係書類について3次元データを活用するICT活用工事の対象工事(施工者希望Ⅱ型)である。

受注者は、契約後、施工計画書の提出(施工数量や現場条件の変更による、変更施工計画書の提出を含む)までに**監督職員**へ提案・協議を行い、協議が整った場合にICT活用施工を行うことができる。

本工事におけるICT活用施工は、①に示す3次元起工測量と3次元設計データの作成を行い、ICTを用いた3次元出来形管理等の施工管理を実施し、それらで得られた3次元データを納品することをいう。

なお、ICTの活用にかかる費用については、設計変更の対象とし、詳細については特記仕様書によるものとする。

① 3次元起工測量

- 1) 空中写真測量(無人航空機)を用いた出来形管理
- 2) 地上型レーザースキャナーを用いた出来形管理
- 3) 無人航空機搭載型レーザースキャナーを用いた起工測量
- 4) 地上移動体搭載型レーザースキャナーを用いた出来形管理
- 5) TS等光波方式を用いた出来形管理
- 6) TS(ノンプリズム方式)を用いた出来形管理
- 7) RTK-GNSSを用いた出来形管理
- 8) その他の3次元計測技術を用いた出来形管理

『(番号) 総合評価に関する事項』に以下を記載

(番号)ICT活用施工に掛かる技術の活用について、本工事では総合評価落札方式にお

る「技術提案（施工計画等）」での評価対象外とするため、記載しないこと。
但し、ICT活用施工に掛かる技術を応用（別の技術を組み合わせる効果を高める、または別の効果を発現する等を含む）した技術提案については、その応用部分（付加的内容）についてのみ評価対象とする。※

- ※「技術提案書（施工計画等）」を求める場合に記載する。
- ※「技術提案書（施工計画等）」は、求める書式名称に随時修正すること。

【特記仕様書】記載例

（記載例）

第〇〇条 ICT活用工事について

1. ICT活用工事

本工事は、国土交通省が提唱する i-Construction に基づき、ICTの全面的活用を図るため、受注者の提案・協議により、起工測量、設計図書の照査、施工、出来形管理、検査及び工事完成図や施工管理の記録及び関係書類について3次元データを活用するICT活用工事の対象工事である。

2. 定義

- (1) i-Construction とは、ICTの全面的な活用、規格の標準化、施工時期の平準化等の施策を建設現場に導入することによって、建設現場のプロセス全体の最適化を図る取り組みである。本工事では、施工者の希望により、その実現に向けてICTを活用した工事（ICT活用工事）を実施するものとする。
- (2) ICT活用工事とは、施工プロセスの下記段階において、ICTを全面的に活用する工事である。また、次の①～⑤の全ての段階でICT施工技術を活用することをICT活用工事という。

対象は、法面工等を含む一般土木工事とする。

- ① 3次元起工測量
- ② 3次元設計データ作成
- ③ 該当なし
- ④ 3次元出来形管理等の施工管理
- ⑤ 3次元データの納品

3. 受注者は、ICT活用施工を行う希望がある場合、契約後、施工計画書の提出（施工数量や現場条件の変更による、変更施工計画書の提出を含む）までに監督職員へ提案・協議を行い、協議が整った場合に下記4～10によりICT活用施工を行うことができる。

4. 原則、本工事においては上記①～⑤の全ての段階でICT施工技術を活用することとし法面工等の施工範囲の全てで適用することとし、具体的な工事内容及び対象範囲を監督職員と協議するものとする。なお、実施内容等については施工計画書に記載するものとする。

5. ICTを用い、以下の施工を実施する。

- ① 3次元起工測量
受注者は、3次元測量データを取得するため、下記1)～8)から選択（複数以上可）して測量を行うものとする。
但し、法面工等の関連施工としてICT土工が行われる場合、その起工測量データを

る「技術提案（施工計画等）」での評価対象外とするため、記載しないこと。
但し、ICT活用施工に掛かる技術を応用（別の技術を組み合わせる効果を高める、または別の効果を発現する等を含む）した技術提案については、その応用部分（付加的内容）についてのみ評価対象とする。※

- ※「技術提案書（施工計画等）」を求める場合に記載する。
- ※「技術提案書（施工計画等）」は、求める書式名称に随時修正すること。

【特記仕様書】記載例

（記載例）

第〇〇条 ICT活用工事について

1. ICT活用工事

本工事は、国土交通省が提唱する i-Construction に基づき、ICTの全面的活用を図るため、受注者の提案・協議により、起工測量、設計図書の照査、施工、出来形管理、検査及び工事完成図や施工管理の記録及び関係書類について3次元データを活用するICT活用工事の対象工事である。

2. 定義

- (1) i-Construction とは、ICTの全面的な活用、規格の標準化、施工時期の平準化等の施策を建設現場に導入することによって、建設現場のプロセス全体の最適化を図る取り組みである。本工事では、施工者の希望により、その実現に向けてICTを活用した工事（ICT活用工事）を実施するものとする。
- (2) ICT活用工事とは、施工プロセスの下記段階において、ICTを全面的に活用する工事である。また、次の①②④⑤の全ての段階でICT施工技術を活用することをICT活用工事という。

対象は、法面工等を含む一般土木工事とする。

- ① 3次元起工測量
- ② 3次元設計データ作成
- ③ 該当なし
- ④ 3次元出来形管理等の施工管理
- ⑤ 3次元データの納品

3. 受注者は、ICT活用施工を行う希望がある場合、契約後、施工計画書の提出（施工数量や現場条件の変更による、変更施工計画書の提出を含む）までに監督職員へ提案・協議を行い、協議が整った場合に下記4～9によりICT活用施工を行うことができる。

4. 原則、本工事においては上記①②④⑤の全ての段階でICT施工技術を活用することとし法面工等の施工範囲の全てで適用することとし、具体的な工事内容・数量及び対象範囲を明示し、監督職員と協議するものとする。なお、実施内容等については施工計画書に記載するものとする。

5. ICTを用い、以下の施工を実施する。

- ① 3次元起工測量
受注者は、3次元測量データを取得するため、下記1)～8)から選択（複数以上可）して測量を行うものとする。
但し、法面工等の関連施工としてICT土工が行われる場合、その起工測量データを

<p>活用することができるものとし、ICT活用とする。なお、監督職員と協議する。</p> <ol style="list-style-type: none"> 1) 空中写真測量（無人航空機）を用いた起工測量 2) 地上型レーザースキャナーを用いた起工測量 3) TS等光波方式を用いた起工測量 4) TS（ノンプリズム方式）を用いた起工測量 5) RTK-GNSSを用いた起工測量 6) 無人航空機搭載型レーザースキャナーを用いた起工測量 7) 地上移動体搭載型レーザースキャナーを用いた起工測量 8) その他の3次元計測技術を用いた起工測量 <p>② 3次元設計データ作成 受注者は、設計図書や5. ①で得られたデータを用いて、3次元出来形管理を行うための3次元設計データを作成する。</p> <p>③ 該当なし</p> <p>④ 3次元出来形管理等の施工管理 (1) 出来形管理 法面工等の施工管理において、下記1)～8)の技術から選択（複数以上可）して、出来形計測を行うものとする。</p> <ol style="list-style-type: none"> 1) 空中写真測量（無人航空機）を用いた出来形管理 2) 地上型レーザースキャナーを用いた出来形管理 3) TS等光波方式を用いた出来形管理 4) TS（ノンプリズム方式）を用いた出来形管理 5) RTK-GNSSを用いた出来形管理 6) 無人航空機搭載型レーザースキャナーを用いた出来形管理 7) 地上移動体搭載型レーザースキャナーを用いた出来形管理 8) その他の3次元計測技術を用いた出来形管理 <p>なお、計測装置位置と計測対象箇所との離隔・位置関係によりICTを用いた計測によっては精度確保が困難となる部分や計測が非効率となる場合においては、写真・画像データ等と併用するなど、他の計測技術による出来形管理を行っても良いものとし監督職員との協議する</p> <p>(2) 出来形管理基準および規格値 出来形管理基準および規格値については、現行の基準および規格値を用いる。厚さ管理は本要領の対象外とする。出来形の算出は、上記(1)で定める計測技術を用い下記1)の計測要領による</p> <ol style="list-style-type: none"> 1) 3次元計測技術を用いた出来形計測要領 <p>(3) 出来形管理帳票 現行の出来形管理帳票、出来高整理資料を作成する。また、出来形の3次元計測結果が計測（管理）すべき断面上あるいは測線上にあることを示す適用工種の3次元設計データあるいは平面図を提出することとする。</p> <p>⑤ 3次元データの納品 ④により確認された3次元施工管理データを、工事完成図書として納品する。</p> <p>6. 上記5. ①～⑤の施工を実施するために使用するICT機器類は、受注者が調達するこ</p>		<p>活用することができるものとし、ICT活用とする。なお、監督職員と協議する。</p> <ol style="list-style-type: none"> 1) 空中写真測量（無人航空機）を用いた出来形管理 2) 地上型レーザースキャナーを用いた出来形管理 3) 無人航空機搭載型レーザースキャナーを用いた起工測量 4) 地上移動体搭載型レーザースキャナーを用いた出来形管理 5) TS等光波方式を用いた出来形管理 6) TS（ノンプリズム方式）を用いた出来形管理 7) RTK-GNSSを用いた出来形管理 8) その他の3次元計測技術を用いた出来形管理 <p>② 3次元設計データ作成 受注者は、設計図書や5. ①で得られたデータを用いて、3次元出来形管理を行うための3次元設計データを作成する。</p> <p>③ 該当なし</p> <p>④ 3次元出来形管理等の施工管理 (1) 出来形管理 法面工等の施工管理において、下記1)～8)の技術から選択（複数以上可）して、出来形計測を行うものとする。</p> <ol style="list-style-type: none"> 1) 空中写真測量（無人航空機）を用いた出来形管理 2) 地上型レーザースキャナーを用いた出来形管理 3) 無人航空機搭載型レーザースキャナーを用いた出来形管理 4) 地上移動体搭載型レーザースキャナーを用いた出来形管理 5) TS等光波方式を用いた出来形管理 6) TS（ノンプリズム方式）を用いた出来形管理 7) RTK-GNSSを用いた出来形管理 8) その他の3次元計測技術を用いた出来形管理 <p>なお、計測装置位置と計測対象箇所との離隔・位置関係によりICTを用いた計測によっては精度確保が困難となる部分や計測が非効率となる場合においては、写真・画像データ等と併用するなど、他の計測技術による出来形管理を行っても良いものとし監督職員との協議する。</p> <p>(2) 出来形管理基準および規格値 出来形管理基準および規格値については、現行の基準および規格値を用いる。厚さ管理は本要領の対象外とする。出来形の算出は、上記(1)で定める計測技術を用い下記1)の出来形管理要領による</p> <ol style="list-style-type: none"> 1) 3次元計測技術を用いた出来形出来形管理要領（案） <p>(3) 出来形管理帳票 現行の出来形管理帳票、出来高整理資料を作成する。また、出来形の3次元計測結果が計測（管理）すべき断面上あるいは測線上にあることを示す適用工種の3次元設計データあるいは平面図を提出することとする。</p> <p>⑤ 3次元データの納品 ④により確認された3次元施工管理データを、工事完成図書として納品する。</p> <p>6. 上記5. ①②④⑤の施工を実施するために使用するICT機器類は、受注者が調達するこ</p>
---	--	---

と。また、施工に必要なICT活用施工用データは、受注者が作成するものとする。使用するアプリケーション・ソフト、ファイル形式については、事前に監督職員と協議するものとする。

発注者は、3次元設計データの作成に必要な詳細設計において作成したCADデータを受注者に貸与する。また、ICT活用施工を実施する上で有効と考えられる詳細設計等において作成した成果品と関連工事の完成図書は、施工区間の前後を含め必要な範囲を積極的に受注者に貸与するものとする。

7. 上記5. ①～⑤で使用するICT機器に入力した3次元設計データを監督職員に提出すること。
8. 土木工事施工管理基準（案）に基づく出来形管理が行われていない箇所で、出来形測量により形状が計測出来る場合は、出来形数量は出来形測量に基づき算出した結果とする。
9. 受注者は、当該技術の施工にあたり活用効果等に関する調査を行うものとし、調査の実施及び調査票については別途指示するものとする。
10. 本特記仕様書に疑義を生じた場合または記載のない事項については、監督職員と協議するものとする。

第〇〇条 ICT活用工事における適用(用語の定義)について

1. 図面

図面とは、入札に際して発注者が示した設計図、発注者から変更または追加された設計図、工事完成図、3次元モデルを復元可能なデータ（以下「3次元データ」という。）等をいう。

なお、設計図書に基づき監督職員が受注者に指示した図面及び受注者が提出し、監督職員が書面により承諾した図面を含むものとする。

第〇〇条 ICT活用工事の費用について

【施工者希望型工事の場合】

- 1 受注者が、契約後、施工計画書の提出（施工数量や現場条件の変更による、変更施工計画書の提出を含む）までにICT活用の具体的な工事内容・数量及び対象範囲について明示し、発注者へ提案・協議を行い、協議が整った場合、ICT活用施工を実施する項目については、各段階を設計変更の対象とし、「ICT活用工事（法面工）積算要領」により計上することとする。

ただし、監督職員の指示に基づき、3次元起工測量、3次元設計データの作成並びに3次元座標値を面的に取得する機器を用いた出来形管理及び3次元データ納品を行った場合は、受注者は発注者からの依頼に基づき、見積り書を提出するものとし、妥当性を確認した上で設計変更の対象とする。

- 2 施工合理化調査を実施する場合はこれに協力すること。

第〇〇条 ICT活用工事の活用効果等に関する調査

ICT活用施工を行った、全てのICT活用工事の施工者は、活用目的等の把握のための「ICT活用工事の活用効果等に関する調査」の対象工事であり、別途監督職員より指

こと。また、施工に必要なICT活用施工用データは、受注者が作成するものとする。使用するアプリケーション・ソフト、ファイル形式については、事前に監督職員と協議するものとする。

発注者は、3次元設計データの作成に必要な詳細設計において作成したCADデータを受注者に貸与する。また、ICT活用施工を実施する上で有効と考えられる詳細設計等において作成した成果品と関連工事の完成図書は、施工区間の前後を含め必要な範囲を積極的に受注者に貸与するものとする。

7. 上記5. ①②④⑤で使用するICT機器に入力した3次元設計データを監督職員に提出すること。
8. 土木工事施工管理基準（案）に基づく出来形管理が行われていない箇所で、出来形測量により形状が計測出来る場合は、出来形数量は出来形測量に基づき算出した結果とする。
9. 受注者は、当該技術の施工にあたり活用効果等に関する調査を行うものとし、調査の実施及び調査票については別途指示するものとする。
10. 本特記仕様書に疑義を生じた場合または記載のない事項については、監督職員と協議するものとする。

第〇〇条 ICT活用工事における適用(用語の定義)について

1. 図面

図面とは、入札に際して発注者が示した設計図、発注者から変更または追加された設計図、工事完成図、3次元モデルを復元可能なデータ（以下「3次元データ」という。）等をいう。

なお、設計図書に基づき監督職員が受注者に指示した図面及び受注者が提出し、監督職員が書面により承諾した図面を含むものとする。

第〇〇条 ICT活用工事の費用について

【施工者希望型Ⅱ工事の場合】

- 1 受注者が、契約後、施工計画書の提出（施工数量や現場条件の変更による、変更施工計画書の提出を含む）までにICT活用の具体的な工事内容・数量及び対象範囲について明示し、**監督職員**へ提案・協議を行い、協議が整った場合、ICT活用施工を実施する項目については、各段階を設計変更の対象とし、**下記**により計上することとする。

・ICT活用工事（法面工）積算要領

ただし、監督職員の指示に基づき、3次元起工測量、3次元設計データの作成並びに3次元座標値を面的に取得する機器を用いた出来形管理及び3次元データ納品を行った場合は、受注者は発注者からの依頼に基づき、見積り書を提出するものとし、妥当性を確認した上で設計変更の対象とする。

- 2 施工合理化調査を実施する場合はこれに協力すること。

第〇〇条 ICT活用工事の活用効果等に関する調査

ICT活用施工を行った、全てのICT活用工事の施工者は、活用目的等の把握のための「ICT活用工事の活用効果等に関する調査」の対象工事であり、別途監督職員より指

示される調査票に基づき実施するものとする。

施工者は、工事完了後直ちに調査票を監督職員へ提出・確認後、発注者が指示するメールアドレスまで調査票を電子メールにより提出すること。また調査票の聞き取り調査等を実施する場合はこれに協力するものとする。

調査費用については当初は計上していないため、設計変更の対象とする。

3. ICT活用工事実施の推進のための措置

3-1 工事成績評価における措置

ICT活用施工を実施した場合、発注方式に関わらず、創意工夫における【施工】「□ICT活用工事加点」において該当する項目で評価するものとする。

□ICT活用工事加点として起工測量から電子納品までの何れかの段階でICTを活用した工事（電子納品のみは除く）

※本項目は1点の加点とする。

□ICT活用工事加点として起工測量から電子納品までの全ての段階でICTを活用した工事。

※本項目は2点の加点とする。

※ICT活用による加点は最大2点の加点とする

(1) 施工者希望II型

工事契約後の受注者からの提案によりICT活用施工（1-2①～⑤の全て）を行うため、実施されなかった場合においても、工事成績評価における減点を行わない。

4. ICT活用工事の導入における留意点

受注者が円滑にICT活用施工を導入し、ICT施工技術を活用できる環境整備として、以下を実施するものとする。

4-1 施工管理、監督・検査の対応

ICT活用施工を実施するにあたって、別途発出されている施工管理要領、監督検査要領（表1【要領一覧】）に則り、監督・検査を実施するものとする。

監督職員及び検査職員は、活用効果に関する調査等のために別途費用を計上して二重管理を実施する場合を除いて、受注者に従来手法との二重管理を求めない。

4-2 3次元設計データ等の貸与

(1) ICT活用工事の導入初期段階においては、従来基準による2次元の設計データにより発注することになるが、この場合、発注者は契約後の施工協議において「3次元起工測量」及び「3次元設計データ作成」を受注者に実施させ、これにかかる経費を工事費にて当該工事に変更計上するものとする。

(2) 発注者は、詳細設計において、ICT活用施工に必要な3次元設計データを作成した場合は、受注者に貸与するほか、ICT活用施工を実施するうえで有効と考えられる詳細設計等において作成した成果品と関連工事の完成図書は、積極的に受注者に貸与するものとする。

なお、貸与する3次元設計データに3次元測量データ（グラウンドデータ）を含まない場合、発注者は契約後の施工協議において「3次元起工測量」及び「貸与する3次元設計データと3次元起工測量データの合成」を受注者に実施させ、これにかかる経費は工事費にて当該工事に変更計上するものとする。

示される調査票に基づき実施するものとする。

施工者は、工事完了後直ちに調査票を監督職員へ提出・確認後、発注者が指示するメールアドレスまで調査票を電子メールにより提出すること。また調査票の聞き取り調査等を実施する場合はこれに協力するものとする。

調査費用については当初は計上していないため、設計変更の対象とする。

3. ICT活用工事実施の推進のための措置

3-1 工事成績評価における措置

ICT活用施工を実施した場合、発注方式に関わらず、創意工夫における【施工】「□ICT活用工事加点」において該当する項目で評価するものとする。

□ICT活用工事加点として起工測量から電子納品までの何れかの段階でICTを活用した工事（電子納品のみは除く）

※本項目は1点の加点とする。

□ICT活用工事加点として起工測量から電子納品までの①②④⑤全ての段階でICTを活用した工事。

※本項目は2点の加点とする。

※ICT活用による加点は最大2点の加点とする

(1) 施工者希望II型

工事契約後の受注者からの提案によりICT活用施工（1-2①～⑤の全て）を行うため、実施されなかった場合においても、工事成績評価における減点を行わない。

4. ICT活用工事の導入における留意点

受注者が円滑にICT活用施工を導入し、ICT施工技術を活用できる環境整備として、以下を実施するものとする。

4-1 施工管理、監督・検査の対応

ICT活用施工を実施するにあたって、別途発出されている施工管理要領、監督検査要領（表1【要領一覧】）に則り、監督・検査を実施するものとする。

監督職員及び検査職員は、活用効果に関する調査等のために別途費用を計上して二重管理を実施する場合を除いて、受注者に従来手法との二重管理を求めない。

4-2 3次元設計データ等の貸与

(1) ICT活用工事の導入初期段階においては、従来基準による2次元の設計データにより発注することになるが、この場合、発注者は契約後の施工協議において「3次元起工測量」及び「3次元設計データ作成」を受注者に実施させ、これにかかる経費を工事費にて当該工事に変更計上するものとする。

(2) 発注者は、詳細設計において、ICT活用施工に必要な3次元設計データを作成した場合は、受注者に貸与するほか、ICT活用施工を実施するうえで有効と考えられる詳細設計等において作成した成果品と関連工事の完成図書は、積極的に受注者に貸与するものとする。

なお、貸与する3次元設計データに3次元測量データ（グラウンドデータ）を含まない場合、発注者は契約後の施工協議において「3次元起工測量」及び「貸与する3次元設計データと3次元起工測量データの合成」を受注者に実施させ、これにかかる経費は工事費にて当該工事に変更計上するものとする。

4-3 工事費の積算

(1) 施工者希望型における積算方法

発注者は、発注に際して土木工事標準積算基準（従来基準）に基づく積算を行い、発注するものとするが、契約後の協議において受注者からの提案によりICT活用施工を実施する場合、ICT活用施工を実施する項目については、各段階を設計変更の対象とし、別紙-10「ICT活用工事（法面工）積算要領」に基づき積算し、落札率を乗じた価格により契約変更を行うものとする。

なお、ICT活用について協議を行う際には、①～④にかかるそれぞれの数量及び対象範囲を明示するものとする。

また、現行基準による2次元の設計ストック等によりICT活用工事を発注する場合、受注者に3次元起工測量及び3次元設計データ作成を指示するとともに、3次元起工測量経費及び3次元設計データ作成経費について見積り提出を求め、設計変更審査会等を通じて設計変更するものとし、見積り徴収にあたり、別紙-33「ICT活用工事、CIM活用業務・工事の見積り書の依頼について」を参考にするものとする。

「ICT活用工事の活用効果等に関する調査」に関する費用の計上方法については別途通知する。

4-4 ICT監督・検査体制の構築

ICT活用施工の監督検査を適切に行うことを目的に、ICT検査官等の任命や研修等でのICT施工技術の習得を図るなど、ICT活用工事に精通した監督・検査職員の体制構築を速やかに整えるものとする。

4-5 現場見学会・講習会の実施

ICT活用工事の推進を目的として、官民等を対象とした見学会を随時実施するものとする。

また、地方整備局等にて普及状況を勘案したうえで、より実践的な講習会等の開催についても検討するものとする。

5. 地方整備局等におけるICT活用工事に関する調査等

ICT活用工事の活用、普及状況の把握を円滑に行うため、以下に記載する内容を適切に実施する。

5-1 発注見通しの調査（母集団調査）（提出様式は別途指示）

ICT活用工事において、活用を見込める工事について、発注見通しの調査（以下、「母集団調査」という。）を実施し、対象工事の概要等を本省へ報告するものとする。地方整備局等における各々の推進体制を活用し、局内の連絡・調整を図り、漏れなく母集団調査を実施すること。

なお、母集団調査の対象となる活用を見込める工事とは、1-2、2-1で定める工事とする。

5-2 ICT活用工事の活用実績の報告（提出様式は別途指示）

母集団調査とともにICT活用工事を活用する工事と、その概要等を本省へ報告するものとする。

5-3 施工合理化調査

施工合理化調査を実施する。なお、内容はその都度、別途指示する。

6. ICT活用工事の活用効果等に関する調査（別途指示）

4-3 工事費の積算

(1) 施工者希望型における積算方法

発注者は、発注に際して土木工事標準積算基準（従来基準）に基づく積算を行い、発注するものとするが、契約後の協議において受注者からの提案によりICT活用施工を実施する場合、ICT活用施工を実施する項目については、各段階を設計変更の対象とし、**下記**に基づき積算し、落札率を乗じた価格により契約変更を行うものとする。

なお、ICT活用について協議を行う際には、「**1-2①②④**」にかかるそれぞれの数量及び対象範囲を明示するものとする。

・ICT活用工事（法面工）積算要領

また、現行基準による2次元の設計ストック等によりICT活用工事を発注する場合、受注者に3次元起工測量及び3次元設計データ作成を指示するとともに、3次元起工測量経費及び3次元設計データ作成経費について見積り提出を求め、設計変更審査会等を通じて設計変更するものとし、見積り徴収にあたり、別紙-36「ICTの活用に係る見積り書の依頼について」~~←CIM活用業務・工事の見積り書の依頼について~~を参考にするものとする。

「ICT活用工事の活用効果等に関する調査」に関する費用の計上方法については別途通知する。

4-4 ICT監督・検査体制の構築

ICT活用施工の監督検査を適切に行うことを目的に、ICT検査官等の任命や研修等でのICT施工技術の習得を図るなど、ICT活用工事に精通した監督・検査職員の体制構築を速やかに整えるものとする。

4-5 現場見学会・講習会の実施

ICT活用工事の推進を目的として、官民等を対象とした見学会を随時実施するものとする。

また、地方整備局等にて普及状況を勘案したうえで、より実践的な講習会等の開催についても検討するものとする。

5. 地方整備局等におけるICT活用工事に関する調査等

ICT活用工事の活用、普及状況の把握を円滑に行うため、以下に記載する内容を適切に実施する。

5-1 発注見通しの調査（母集団調査）（提出様式は別途指示）

ICT活用工事において、活用を見込める工事について、発注見通しの調査（以下、「母集団調査」という。）を実施し、対象工事の概要等を本省へ報告するものとする。地方整備局等における各々の推進体制を活用し、局内の連絡・調整を図り、漏れなく母集団調査を実施すること。

なお、母集団調査の対象となる活用を見込める工事とは、1-4、2-1で定める工事とする。

5-2 ICT活用工事の活用実績の報告（提出様式は別途指示）

母集団調査とともにICT活用工事を活用する工事と、その概要等を本省へ報告するものとする。

5-3 施工合理化調査

施工合理化調査を実施する。なお、内容はその都度、別途指示する。

6. ICT活用工事の活用効果等に関する調査（別途指示）

6-1 対象工事の選定

調査名	目的	対象工事	対象者
ICT活用工事の活用効果等に関する調査	活用目的等の把握	ICT活用施工を行った、全てのICT活用工事	受注者

- 1) 各調査票については、本省より通知される様式を使用するものとする。なお、地方整備局等において、独自の調査を追加して実施しても構わない。
- 2) 施工者希望Ⅱ型で実施する。

6-2 調査票の回収について

受注者は、工事完了後直ちに調査票を監督職員へ提出・確認した後、発注者が指示するメールアドレスまで調査票を電子メールにより提出するものとする。

6-1 対象工事の選定

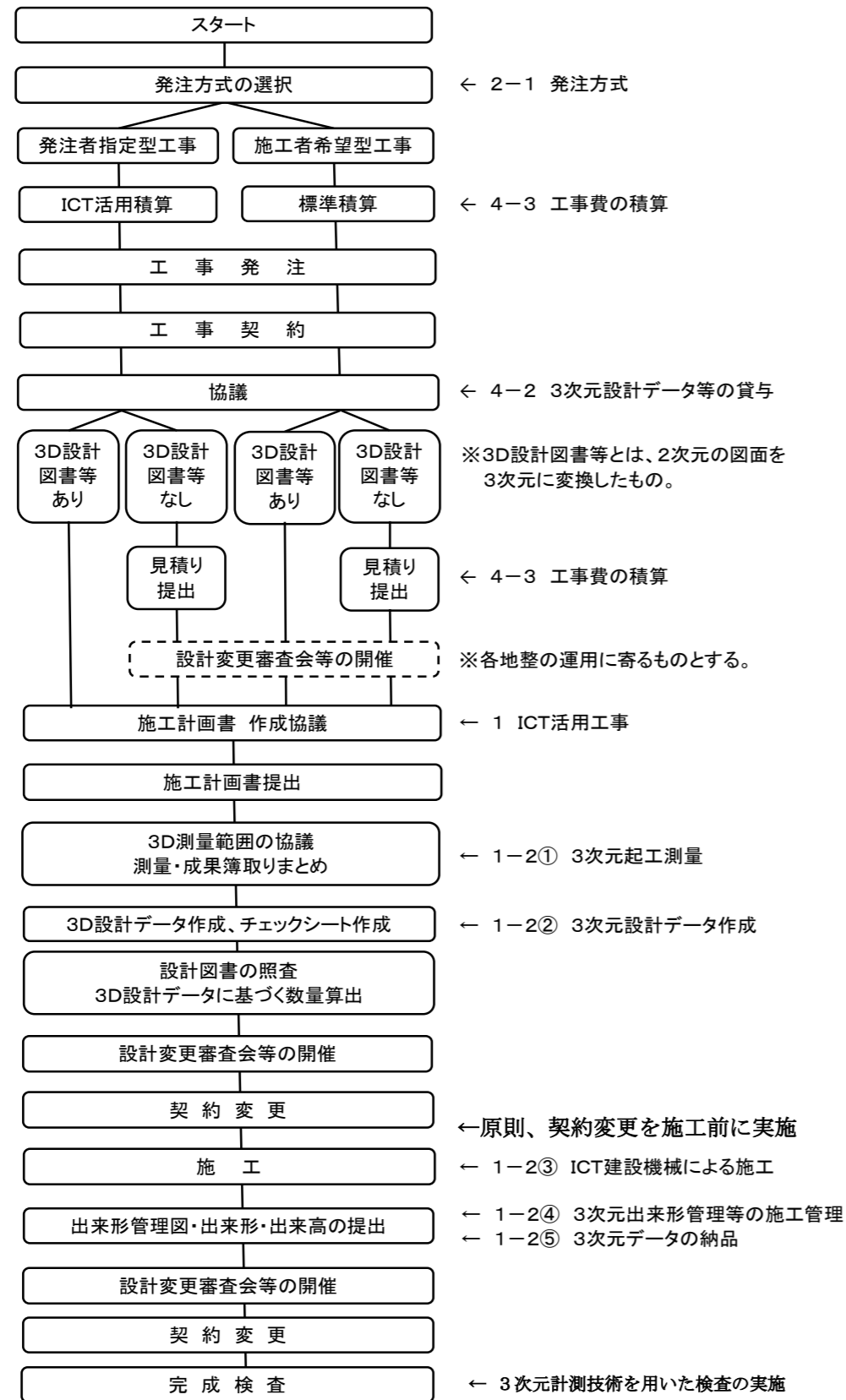
調査名	目的	対象工事	対象者
ICT活用工事の活用効果等に関する調査	活用目的等の把握	ICT活用施工を行った、全てのICT活用工事	受注者

- 1) 各調査票については、本省より通知される様式を使用するものとする。なお、地方整備局等において、独自の調査を追加して実施しても構わない。
- 2) 施工者希望Ⅱ型で実施する。

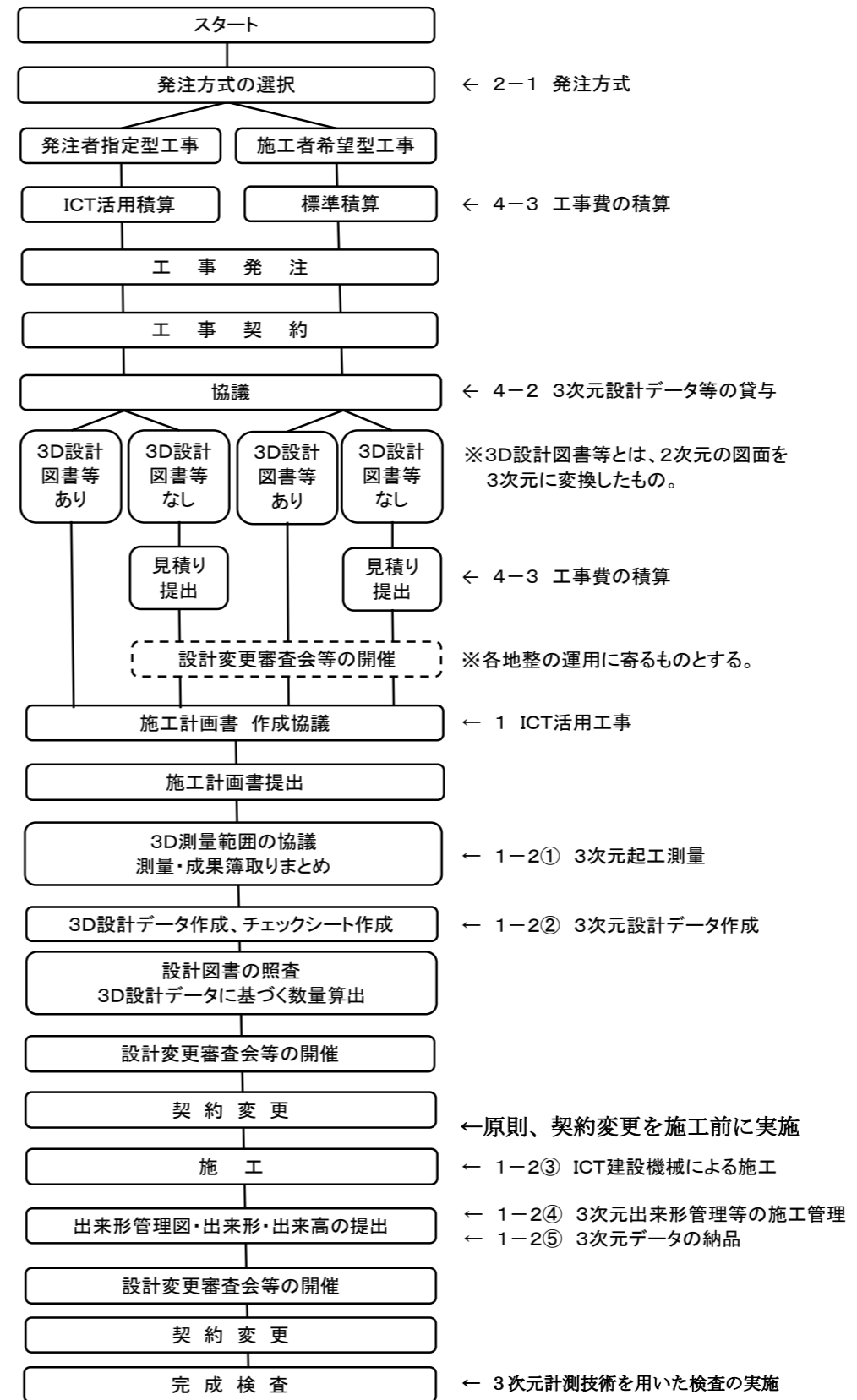
6-2 調査票の回収について

受注者は、工事完了後直ちに調査票を監督職員へ提出・確認した後、発注者が指示するメールアドレスまで調査票を電子メールにより提出するものとする。

※参考 ICT活用工事の発注から工事完成までの手続き及び流れ



※参考 ICT活用工事の発注から工事完成までの手続き及び流れ



R 5 室長通知 別紙—10 ICT活用工事（法面工）積算要領	R 6 室長通知 別紙—10 ICT活用工事（法面工）積算要領
<p>別紙—10</p> <p style="text-align: center;">ICT活用工事（法面工）積算要領</p> <p>1. 適用範囲 本資料は、3次元設計データを活用した法面工に適用する。</p> <p>2. 適用工種 ○法面工 モルタル吹付 コンクリート吹付 機械播種施工による植生工（植生基材吹付、客土吹付、種子散布） 人力施工による植生工（植生マット、植生シート、植生筋、筋芝、張芝） 現場吹付法砕工</p> <p>4. 3次元起工測量・3次元設計データの作成費用 3次元起工測量・3次元設計データの作成を必要とする場合は、共通仮設費の技術管理費に計上するものとし、必要額を適正に積み上げるものとする。</p> <p>5. 3次元出来形管理・3次元データ納品の費用、外注経費等の費用 (1) 3次元座標値を面的に取得する機器を用いた出来形管理及び3次元データ納品を行う場合における費用の計上方法については、共通仮設費率、現場管理費率に以下の補正係数を乗じるものとする。ただし、法面工（ICT）と同時に実施する土工（ICT）において補正係数を乗じる場合は適用しない。 <ul style="list-style-type: none"> ・共通仮設費率補正係数 : 1.2 ・現場管理費率補正係数 : 1.1 <p style="text-align: center;">※小数点第3位四捨五入2位止め</p> <p>上記費用の対象となる出来形管理は、以下の1)～4)とし、ICT活用工事（法面工）実施要領に示すその他の出来形管理の費用は、共通仮設費率及び現場管理費率に含まれるため、変更の対象としない。</p> <ol style="list-style-type: none"> 1) 地上型レーザースキャナーを用いた出来形管理 2) 地上移動体搭載型レーザースキャナーを用いた出来形管理（現場吹付法砕工は除く） 3) 空中写真測量（無人航空機）を用いた出来形管理 4) 上記1)～3)に類似する3次元計測技術を用いた出来形管理 <p>(2) 費用計上にあたっての留意事項 1) 3次元座標値を面的に取得する機器を用いた出来形管理及び3次元データ納品を行う場合は、費用の妥当性を確認することとし、受注者からの見積りにより算出される金額が(1)で算出される金額を下回る場合は、見積りにより算出される金額を積算計上額とする運用とする。 2) 受注者から見積りの提出がない場合は、3次元出来形管理・3次元データ納品の費用、外注経費等の費用は計上しないものとする。</p> </p>	<p>別紙—10</p> <p style="text-align: center;">ICT活用工事（法面工）積算要領</p> <p>1. 適用範囲 本資料は、3次元設計データを活用した法面工に適用する。</p> <p>2. 適用工種 ○法面工 モルタル吹付 コンクリート吹付 機械播種施工による植生工（植生基材吹付、客土吹付、種子散布） 人力施工による植生工（植生マット、植生シート、植生筋、筋芝、張芝） 現場吹付法砕工 落石雪害防止工</p> <p>4. 3次元起工測量・3次元設計データの作成費用 3次元起工測量・3次元設計データの作成を必要とする場合は、共通仮設費の技術管理費に計上するものとし、必要額を適正に積み上げるものとする。</p> <p>5. 3次元出来形管理・3次元データ納品の費用、外注経費等の費用 (1) 3次元座標値を面的に取得する機器を用いた出来形管理及び3次元データ納品を行う場合における費用の計上方法については、共通仮設費率、現場管理費率に以下の補正係数を乗じるものとする。ただし、法面工（ICT）と同時に実施する土工（ICT）において補正係数を乗じる場合は適用しない。 <ul style="list-style-type: none"> ・共通仮設費率補正係数 : 1.2 ・現場管理費率補正係数 : 1.1 <p style="text-align: center;">※小数点第3位四捨五入2位止め</p> <p>上記費用の対象となる出来形管理は、以下の1)～5)とし、ICT活用工事（法面工）実施要領に示すその他の出来形管理の費用は、共通仮設費率及び現場管理費率に含まれるため、変更の対象としない。</p> <ol style="list-style-type: none"> 1) 空中写真測量（無人航空機）を用いた起工測量 2) 地上型レーザースキャナーを用いた起工測量 3) 無人航空機搭載型レーザースキャナーを用いた出来形管理 4) 地上移動体搭載型レーザースキャナーを用いた出来形管理（現場吹付法砕工は除く） 5) その他の3次元計測技術を用いた出来形管理 <p>(2) 費用計上にあたっての留意事項 1) 3次元座標値を面的に取得する機器を用いた出来形管理及び3次元データ納品を行う場合は、費用の妥当性を確認することとし、受注者からの見積りにより算出される金額が(1)で算出される金額を下回る場合は、見積りにより算出される金額を積算計上額とする運用とする。 2) 受注者から見積りの提出がない場合は、3次元出来形管理・3次元データ納品の費用、外注経費等の費用は計上しないものとする。</p> </p>

R5 室長通知 別紙-11 ICT活用工事（付帯構造物設置工）実施要領	R6 室長通知 別紙-11 ICT活用工事（付帯構造物設置工）実施要領
<p>別紙-11</p> <p style="text-align: center;">ICT活用工事（付帯構造物設置工）実施要領</p> <p>1. ICT活用工事</p> <p>1-1 概要</p> <p>ICT活用工事とは、施工プロセス全ての段階において、以下に示すICT施工技術を全面的に活用する工事である。</p> <p>1-2 ICT活用工事における付帯構造物設置工</p> <p>また、次の①②④⑤の全ての段階でICT施工技術を活用することをICT活用工事（付帯構造物設置工）とする。また、「ICT付帯構造物設置工」という略称を用いることがある。</p> <ol style="list-style-type: none"> ① 3次元起工測量 ② 3次元設計データ作成 ③ 該当無し ④ 3次元出来形管理等の施工管理 ⑤ 3次元データの納品 <p>1-3 ICT施工技術の具体的内容</p> <p>ICT施工技術の具体的内容については、次の①～⑤及び表-1によるものとする。</p> <p>① 3次元起工測量</p> <p>起工測量において、3次元測量データを取得するため、下記1)～8)から選択（複数以上可）して測量を行うものとする。</p> <p>但し、ICT土工等の起工測量データ等を活用することができる。</p> <ol style="list-style-type: none"> 1) 空中写真測量（無人航空機）を用いた起工測量 2) 地上型レーザースキャナーを用いた起工測量 3) TS等光波方式を用いた起工測量 4) TS（ノンプリズム方式）を用いた起工測量 5) RTK-GNSSを用いた起工測量 6) 無人航空機搭載型レーザースキャナーを用いた起工測量 7) 地上移動体搭載型レーザースキャナーを用いた起工測量 8) その他の3次元計測技術を用いた起工測量 <p>② 3次元設計データ作成</p> <p>1-3①で計測した測量データ等と、発注者が貸与する発注図データを用いて、3次元出来形管理を行うための3次元設計データを作成する。</p>	<p>別紙-11</p> <p style="text-align: center;">ICT活用工事（付帯構造物設置工）実施要領</p> <p>2. ICT活用工事</p> <p>1-1 概要</p> <p>ICT活用工事とは、施工プロセス全ての段階において、以下に示すICT施工技術を全面的に活用する工事である。</p> <p>1-2 ICT活用工事における付帯構造物設置工</p> <p>また、次の①②④⑤の全ての段階でICT施工技術を活用することをICT活用工事（付帯構造物設置工）とする。また、「ICT付帯構造物設置工」という略称を用いることがある。</p> <ol style="list-style-type: none"> ① 3次元起工測量 ② 3次元設計データ作成 ③ 該当無し ④ 3次元出来形管理等の施工管理 ⑤ 3次元データの納品 <p>1-3 ICT施工技術の具体的内容</p> <p>ICT施工技術の具体的内容については、次の①～⑤及び表-1によるものとする。</p> <p>① 3次元起工測量</p> <p>起工測量において、3次元測量データを取得するため、下記1)～8)から選択（複数以上可）して測量を行うものとする。</p> <p style="color: red;">起工測量にあたっては、施工現場の環境条件により、面的な計測のほか、管理断面及び変化点の計測による測量を選択してもICT活用工事とする。</p> <p style="color: red;">また、付帯構造物設置工の関連施工としてICT土工及びICT舗装工が行われる場合、その起工測量データ及び施工用データを活用することができるものとし、ICT活用とする。</p> <ol style="list-style-type: none"> 1) 空中写真測量（無人航空機）を用いた起工測量 2) 地上型レーザースキャナーを用いた起工測量 <li style="color: red;">3) 無人航空機搭載型レーザースキャナーを用いた起工測量 <li style="color: red;">4) 地上移動体搭載型レーザースキャナーを用いた起工測量 5) TS等光波方式を用いた起工測量 <li style="color: red;">6) TS（ノンプリズム方式）を用いた起工測量 <li style="color: red;">7) RTK-GNSSを用いた起工測量 8) その他の3次元計測技術を用いた起工測量 <p>② 3次元設計データ作成</p> <p>1-3①で計測した測量データ等と、発注者が貸与する発注図データを用いて、3次元出来形管理を行うための3次元設計データを作成する。</p>

3次元設計データ作成はICT土工と合わせて行うが、ICT付帯構造物設置工の施工管理においては、3次元設計データとして、3次元座標を用いた線形データも活用できる。TIN形式でのデータ作成は必須としない。

③ 付帯構造物設置工においては該当無し

④ 3次元出来形管理等の施工管理

付帯構造物設置工の施工管理において、下記に示す方法により、出来形管理を実施する。

(1) 出来形管理

下記1)～7)の技術から選択(複数以上可)して、出来形管理を行うものとする。

- 1) TS等光波方式を用いた出来形管理
- 2) TS(ノンプリズム方式)を用いた出来形管理
- 3) 空中写真測量(無人航空機)を用いた出来形管理
- 4) 地上型レーザースキャナーを用いた出来形管理
- 5) 無人航空機搭載型レーザースキャナーを用いた出来形管理
- 6) 地上移動体搭載型レーザースキャナーを用いた出来形管理
- 7) その他の3次元計測技術を用いた出来形管理

なお、監督職員との協議の上で他の計測技術による出来形管理を行っても良い。

(2) 出来形管理基準および規格値

出来形管理基準および規格値については、現行の基準および規格値を用いる。

(3) 出来形管理帳票

現行の出来形管理帳票、出来高整理資料を作成する。また、出来形の3次元計測結果が計測(管理)すべき断面上あるいは測線上にあることを示す適用工種の3次元設計データあるいは平面図を提出することとする。

⑤ 3次元データの納品

1-3④による3次元施工管理データを、工事完成図書として電子納品する。

3次元設計データ作成はICT土工及びICT舗装工と合わせて行うが、ICT付帯構造物設置工の施工管理においては、3次元設計データとして、3次元座標を用いた線形データも活用できる。TIN形式でのデータ作成は必須としない。

③ ICT建設機械による施工

付帯構造物設置工においては該当無し

④ 3次元出来形管理等の施工管理

付帯構造物設置工の施工管理において、下記に示す方法により、出来形管理を実施する。

(1) 出来形管理

下記1)～8)の技術から選択(複数以上可)して、出来形管理を行うものとする。

- 1) 空中写真測量(無人航空機)を用いた起工測量
- 2) 地上型レーザースキャナーを用いた起工測量
- 3) 無人航空機搭載型レーザースキャナーを用いた起工測量
- 4) 地上移動体搭載型レーザースキャナーを用いた起工測量
- 5) TS等光波方式を用いた起工測量
- 6) TS(ノンプリズム方式)を用いた起工測量
- 7) RTK-GNSSを用いた起工測量
- 8) その他の3次元計測技術を用いた起工測量

なお、監督職員との協議の上で他の計測技術による出来形管理を行ってもよい。

(2) 出来形管理基準および規格値

出来形管理基準および規格値については、現行の基準および規格値を用いる。

(3) 出来形管理帳票

現行の出来形管理帳票、出来高整理資料を作成する。また、出来形の3次元計測結果が計測(管理)すべき断面上あるいは測線上にあることを示す適用工種の3次元設計データあるいは平面図を提出することとする。

⑤ 3次元データの納品

1-3④による3次元施工管理データを、工事完成図書として電子納品する。

《表-1 ICT活用工事と適用工種》

段階	技術名	対象作業	建設機械	適用		監督・検査	備考
				新設	修繕	施工管理	
3次元起工測量 /3次元出来形管理 等施工管理	空中写真測量（無人航空機）を用いた起工測量（土工）	測量	-	○	○	①、②、⑭、⑮、⑯	
	地上レーザースキャナーを用いた起工測量（土工）	測量	-	○	○	①、③、⑰	
	TS等光波方式を用いた起工測量（土工）	測量	-	○	○	①、⑥	
	TS（ノンプリズム方式）を用いた起工測量（土工）	測量	-	○	○	①、⑦	
	RTK-GNSSを用いた起工測量（土工）	測量	-	○	○	①、⑧	
	無人航空機搭載型レーザースキャナーを用いた起工測量（土工）	測量	-	○	○	①、④、⑭、⑮	
	地上移動体搭載型レーザースキャナーを用いた起工測量（土工）	測量	-	○	○	①、⑤	
	TS等光波方式を用いた起工測量/出来形管理技術（舗装工事編）	出来形計測	-	○	○	⑨、⑩	付帯構造物設置工
	TS等光波方式を用いた起工測量/出来形管理技術（護岸工事編）	出来形計測	-	○	○	⑪、⑫	護岸工
3次元計測技術を用いた出来形計測	出来形計測	-	○	○	①、⑬	護岸工	

【凡例】○：適用可能 -：適用外

《表-1 ICT**施工技術**と適用工種》

段階	技術名	対象作業	建設機械	適用		監督・検査	備考
				新設	修繕	施工管理	
3次元起工測量 /3次元出来形管理 等施工管理	空中写真測量（無人航空機）を用いた起工測量（土工）	測量	-	○	○	①、②、⑭、⑮、⑯	
	地上レーザースキャナーを用いた起工測量（土工）	測量	-	○	○	①、③、⑰	
	TS等光波方式を用いた起工測量（土工）	測量	-	○	○	①、⑥	
	TS（ノンプリズム方式）を用いた起工測量（土工）	測量	-	○	○	①、⑦	
	RTK-GNSSを用いた起工測量（土工）	測量	-	○	○	①、⑧	
	無人航空機搭載型レーザースキャナーを用いた起工測量（土工）	測量	-	○	○	①、④、⑭、⑮	
	地上移動体搭載型レーザースキャナーを用いた起工測量（土工）	測量	-	○	○	①、⑤	
	TS等光波方式を用いた起工測量/出来形管理技術（舗装工事編）	出来形計測	-	○	○	⑨、⑩	付帯構造物設置工
	TS等光波方式を用いた起工測量/出来形管理技術（護岸工事編）	出来形計測	-	○	○	⑪、⑫	護岸工
3次元計測技術を用いた出来形計測	出来形計測	-	○	○	①、⑬	護岸工	

【凡例】○：適用可能 -：適用外

【関連要領等一覧】	①	3次元計測技術を用いた出来形管理要領（案）土工編
	②	空中写真測量（無人航空機）を用いた出来形管理の監督・検査要領（土工編）（案）
	③	地上型レーザースキャナーを用いた出来形管理の監督・検査要領（土工編）（案）
	④	無人航空機搭載型レーザースキャナーを用いた出来形管理の監督・検査要領（土工編）（案）
	⑤	地上移動体搭載型レーザースキャナーを用いた出来形管理の監督・検査要領（土工編）（案）
	⑥	TS等光波方式を用いた出来形管理の監督・検査要領（土工編）（案）
	⑦	TS（ノンプリ）を用いた出来形管理の監督・検査要領（土工編）（案）
	⑧	RTK-GNSSを用いた出来形管理の監督・検査要領（土工編）（案）
	⑨	3次元計測技術を用いた出来形管理要領（案）舗装工編
	⑩	IS等光波方式を用いた出来形管理の監督・検査要領（舗装工事編）（案）
	⑪	3次元計測技術を用いた出来形管理要領（案）護岸工編
	⑫	IS等光波方式を用いた出来形管理の監督・検査要領（護岸工事編）（案）
	⑬	3次元計測技術を用いた出来形計測の監督・検査要領（案）
	⑭	無人飛行機の飛行に関する許可・承認の審査要領
	⑮	公共測量におけるUAVの使用に関する安全基準－国土地理院
	⑯	UAVを用いた公共測量マニュアル（案）－国土地理院
	⑰	地上レーザースキャナーを用いた公共測量マニュアル（案）－国土地理院

1-4 ICT活用工事の対象工事

ICT活用工事の対象工事（発注工種）は工事種別（21種別）のうち、「一般土木工事」、「アスファルト舗装工事」、「セメント・コンクリート舗装工事」、「法面処理工事」、及び「維持修繕工事」を原則とし、下記（1）（2）に該当する工事とする。

（1）対象工種

ICT活用工事の対象は、工事工種体系ツリーにおける下記の工種とする。

- 1) コンクリートブロック工（コンクリートブロック積）
（コンクリートブロック張）
（連節ブロック張）
（天端保護ブロック）

- 緑化ブロック工
- 石積（張）工
- 側溝工（プレキャストU型側溝）
（L型側溝）
（自由勾配側溝）

- 管渠工
- 暗渠工
- 縁石工（縁石・アスカーブ）
- 基礎工（護岸）（現場打基礎）
- 基礎工（護岸）（プレキャスト基礎）
- 海岸コンクリートブロック工
- コンクリート被覆工
- 護岸付属物工

【関連要領等一覧】	①	3次元計測技術を用いた出来形管理要領（案）土工編
	②	空中写真測量（無人航空機）を用いた出来形管理の監督・検査要領（土工編）（案）
	③	地上型レーザースキャナーを用いた出来形管理の監督・検査要領（土工編）（案）
	④	無人航空機搭載型レーザースキャナーを用いた出来形管理の監督・検査要領（土工編）（案）
	⑤	地上移動体搭載型レーザースキャナーを用いた出来形管理の監督・検査要領（土工編）（案）
	⑥	TS等光波方式を用いた出来形管理の監督・検査要領（土工編）（案）
	⑦	TS（ノンプリ）を用いた出来形管理の監督・検査要領（土工編）（案）
	⑧	RTK-GNSSを用いた出来形管理の監督・検査要領（土工編）（案）
	⑨	3次元計測技術を用いた出来形管理要領（案）舗装工編
	⑩	IS等光波方式を用いた出来形管理の監督・検査要領（舗装工事編）（案）
	⑪	3次元計測技術を用いた出来形管理要領（案）護岸工編
	⑫	IS等光波方式を用いた出来形管理の監督・検査要領（護岸工事編）（案）
	⑬	3次元計測技術を用いた出来形計測の監督・検査要領（案）
	⑭	無人飛行機の飛行に関する許可・承認の審査要領
	⑮	公共測量におけるUAVの使用に関する安全基準－国土地理院
	⑯	UAVを用いた公共測量マニュアル（案）－国土地理院
	⑰	地上レーザースキャナーを用いた公共測量マニュアル（案）－国土地理院

1-4 ICT活用工事の対象工事

ICT活用工事の対象工事（発注工種）は~~工事種別（21種別）のうち~~、「一般土木工事」、「アスファルト舗装工事」、「セメント・コンクリート舗装工事」、「法面処理工事」、及び「維持修繕工事」を原則とし、下記（1）～（3）に該当する工事とする。

（1）対象工種

ICT活用工事の対象は、工事工種体系ツリーにおける下記の工種とする。

- 1) コンクリートブロック工（コンクリートブロック積）
（コンクリートブロック張）
（連節ブロック張）
（天端保護ブロック）

- 緑化ブロック工
- 石積（張）工
- 側溝工（プレキャストU型側溝）
（L型側溝）
（自由勾配側溝）

- 管渠工
- 暗渠工
- 縁石工（縁石・アスカーブ）
- 基礎工（護岸）（現場打基礎）
- 基礎工（護岸）（プレキャスト基礎）
- 海岸コンクリートブロック工
- コンクリート被覆工
- 護岸付属物工

(2) 適用対象外

従来施工において、土木工事施工管理基準（出来形管理基準及び規格値）を適用しない工事は適用対象外とする。

2. ICT活用工事の実施方法

ICT土工及びICT舗装工における関連施工種とするため、ICT付帯構造物設置工単独での発注は行わない。

3. ICT活用工事実施の推進のための措置

ICT土工及びICT舗装工における関連施工種とするため、ICT活用工事（土工）実施要領による。

4. ICT活用工事の導入における留意点

受注者が円滑にICT活用施工を導入し、ICT施工技術を活用できる環境整備として、以下を実施するものとする。

4-1 施工管理、監督・検査の対応

ICT活用施工を実施するにあたって、別途発出されている施工管理要領、監督検査要領（表1【要領一覧】）に則り、監督・検査を実施するものとする。

監督職員及び検査職員は、活用効果に関する調査等のために別途費用を計上して二重管理を実施する場合を除いて、受注者に従来手法との二重管理を求めない。

4-2 3次元設計データ等の貸与

(1) ICT活用工事の導入初期段階においては、従来基準による2次元の設計データにより発注することになるが、この場合、発注者は契約後の施工協議において「3次元起工測量」及び「3次元設計データ作成」を受注者に実施させ、これにかかる経費を工事費にて当該工事に変更計上するものとする。

(2) 発注者は、詳細設計において、ICT活用施工に必要な3次元設計データを作成した場合は、受注者に貸与するほか、ICT活用施工を実施するうえで有効と考えられる詳細設計等において作成した成果品と関連工事の完成図書は、積極的に受注者に貸与するものとする。

なお、貸与する3次元設計データに3次元測量データ（グラウンドデータ）を含まない場合、発注者は契約後の施工協議において「3次元起工測量」及び「貸与する3次元設計データと3次元起工測量データの合成」を受注者に実施させ、これにかかる経費は工事費にて当該工事に変更計上するものとする。

4-3 工事費の積算

(1) 施工者希望型における積算方法

発注者は、発注に際して土木工事標準積算基準（従来基準）に基づく積算を行い、発注するものと

(2) 適用対象外

従来施工において、土木工事施工管理基準（出来形管理基準及び規格値）を適用しない工事は適用対象外とする。

(3) 対象規模

ICT活用工事（付帯構造物設置工）の対象規模は、1-4(1)対象工種を条件とし、数量は規定しない。

2. ICT活用工事の実施方法

ICT土工及びICT舗装工における関連施工種とするため、ICT付帯構造物設置工単独での発注は行わない。

3. ICT活用工事実施の推進のための措置

ICT土工及びICT舗装工における関連施工種とするため、ICT活用工事（土工）実施要領による。

4. ICT活用工事の導入における留意点

受注者が円滑にICT活用施工を導入し、ICT施工技術を活用できる環境整備として、以下を実施するものとする。

4-1 施工管理、監督・検査の対応

ICT活用施工を実施するにあたって、別途発出されている施工管理要領、監督検査要領（表1【要領一覧】）に則り、監督・検査を実施するものとする。

監督職員及び検査職員は、活用効果に関する調査等のために別途費用を計上して二重管理を実施する場合を除いて、受注者に従来手法との二重管理を求めない。

4-2 3次元設計データ等の貸与

(1) ICT活用工事の導入初期段階においては、従来基準による2次元の設計データにより発注することになるが、この場合、発注者は契約後の施工協議において「3次元起工測量」及び「3次元設計データ作成」を受注者に実施させ、これにかかる経費を工事費にて当該工事に変更計上するものとする。

(2) 発注者は、詳細設計において、ICT活用施工に必要な3次元設計データを作成した場合は、受注者に貸与するほか、ICT活用施工を実施するうえで有効と考えられる詳細設計等において作成した成果品と関連工事の完成図書は、積極的に受注者に貸与するものとする。

なお、貸与する3次元設計データに3次元測量データ（グラウンドデータ）を含まない場合、発注者は契約後の施工協議において「3次元起工測量」及び「貸与する3次元設計データと3次元起工測量データの合成」を受注者に実施させ、これにかかる経費は工事費にて当該工事に変更計上するものとする。

4-3 工事費の積算

(1) 施工者希望型における積算方法

発注者は、発注に際して土木工事標準積算基準（従来基準）に基づく積算を行い、発注するものと

するが、契約後の協議において受注者からの提案によりICT活用施工を実施する場合、別紙－12「ICT活用工事（付帯構造物設置工）積算要領」に基づく積算に落札率を乗じた価格により契約変更を行うものとする。

なお、ICT活用について協議を行う際には、①～④にかかるそれぞれの数量及び対象範囲を明示するものとする。

また、現行基準による2次元の設計ストック等によりICT活用工事を発注する場合、受注者に3次元起工測量及び3次元設計データ作成を指示するとともに、3次元起工測量経費及び3次元設計データ作成経費について見積り提出を求め、設計変更審査会等を通じて設計変更するものとし、見積り徴収にあたり、別紙－33「ICT活用工事の見積り書の依頼について」を参考にするものとする。

4-4 ICT監督・検査体制の構築

ICT活用施工の監督検査を適切に行うことを目的に、ICT検査官等の任命や研修等でのICT施工技術の習得を図るなど、ICT活用工事に精通した監督・検査職員の体制構築を速やかに整えるものとする。

4-5 現場見学会・講習会の実施

ICT活用工事の推進を目的として、官民等を対象とした見学会を随時実施するものとする。

また、地方整備局等にて普及状況を勘案したうえで、より実践的な講習会等の開催についても検討するものとする。

5. 地方整備局等におけるICT活用工事に関する調査等

ICT活用工事の活用、普及状況の把握を円滑に行うため、以下に記載する内容を適切に実施する。

5-1 施工合理化調査

施工合理化調査を実施する。なお、内容はその都度、別途指示する。

6. ICT活用工事の活用効果等に関する調査（別途指示）

6-1 調査票の回収について

ICT土工及びICT舗装工における関連施工種とするため、一体として実施。

するが、契約後の協議において受注者からの提案によりICT活用施工を実施する場合、ICT活用施工を実施する項目については、各段階を設計変更の対象とし、下記1)に基づく積算に落札率を乗じた価格により契約変更を行うものとする。

1) ICT活用工事（付帯構造物設置工）積算要領

なお、ICT活用について協議を行う際には、「1-2①②④」にかかるそれぞれの数量及び対象範囲を明示するものとする。

また、現行基準による2次元の設計ストック等によりICT活用工事を発注する場合、受注者に3次元起工測量及び3次元設計データ作成を指示するとともに、3次元起工測量経費及び3次元設計データ作成経費について見積り提出を求め、設計変更審査会等を通じて設計変更するものとし、見積り徴収にあたり、別紙－36「ICTの活用に係る見積り書の依頼について」を参考にするものとする。

4-4 ICT監督・検査体制の構築

ICT活用施工の監督検査を適切に行うことを目的に、ICT検査官等の任命や研修等でのICT施工技術の習得を図るなど、ICT活用工事に精通した監督・検査職員の体制構築を速やかに整えるものとする。

4-5 現場見学会・講習会の実施

ICT活用工事の推進を目的として、官民等を対象とした見学会を随時実施するものとする。

また、地方整備局等にて普及状況を勘案したうえで、より実践的な講習会等の開催についても検討するものとする。

5. 地方整備局等におけるICT活用工事に関する調査等

ICT活用工事の活用、普及状況の把握を円滑に行うため、以下に記載する内容を適切に実施する。

5-1 施工合理化調査

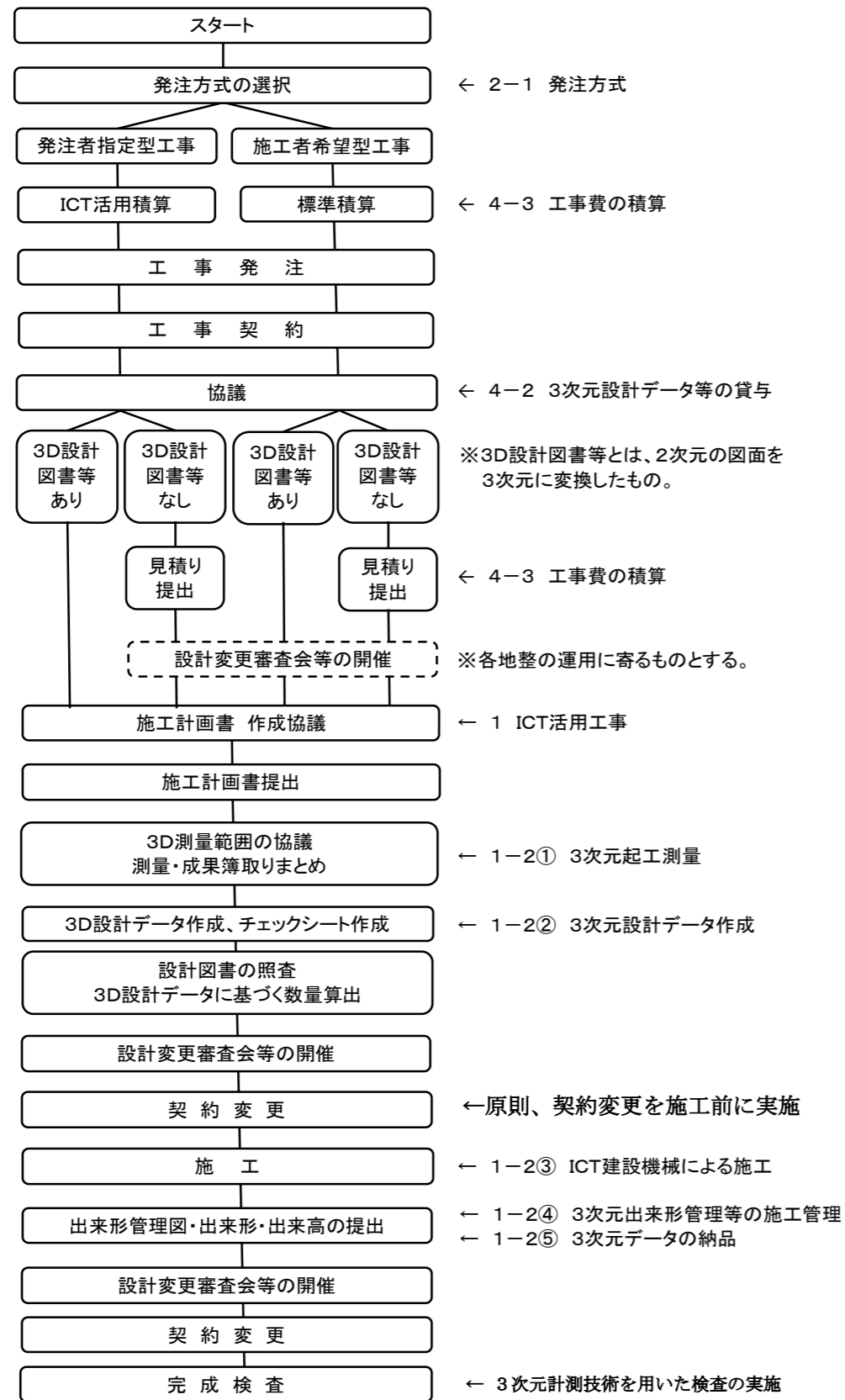
施工合理化調査を実施する。なお、内容はその都度、別途指示する。

6. ICT活用工事の活用効果等に関する調査（別途指示）

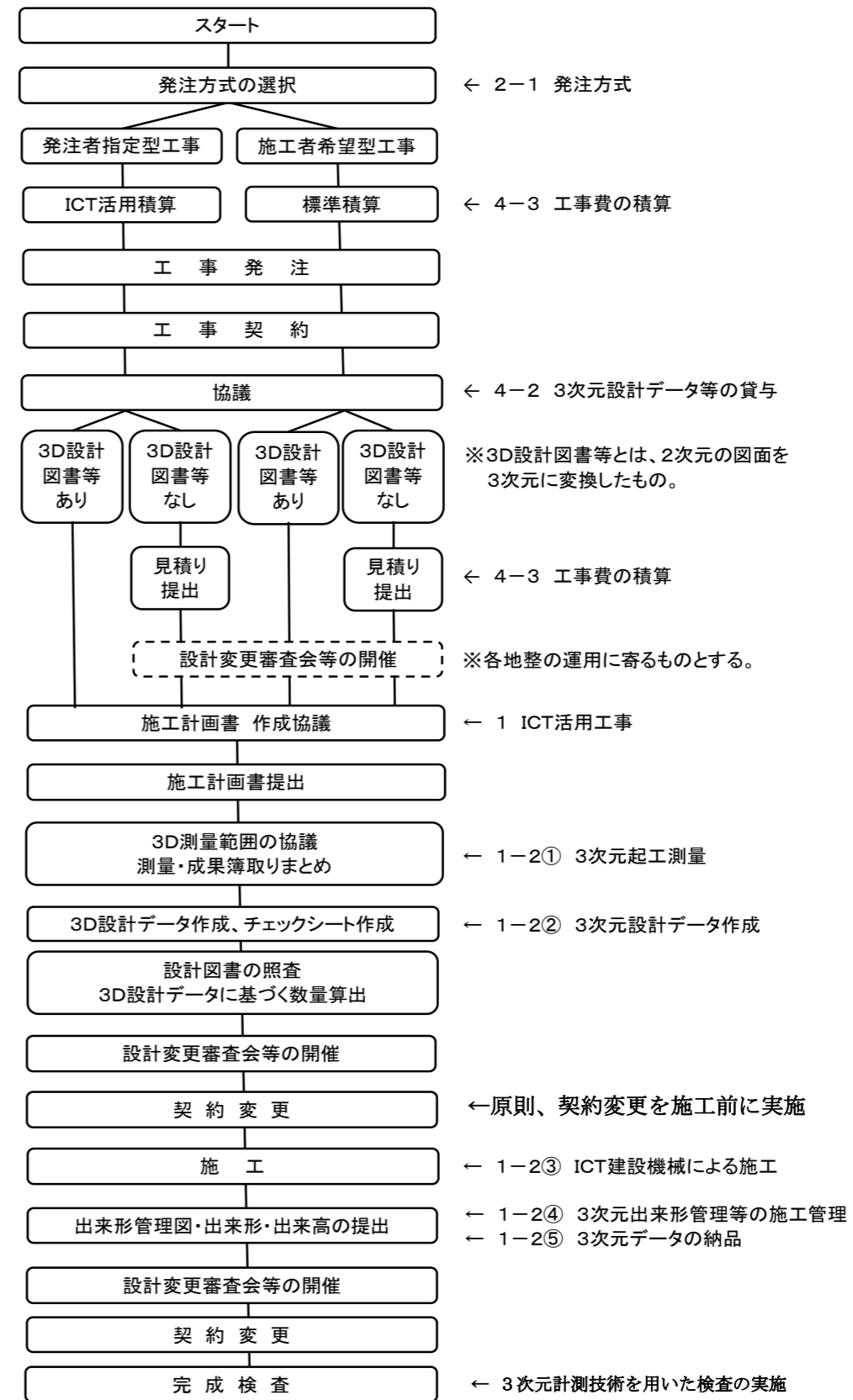
6-1 調査票の回収について

ICT土工及びICT舗装工における関連施工種とするため、一体として実施。

※参考 ICT活用工事の発注から工事完成までの手続き及び流れ



※参考 ICT活用工事の発注から工事完成までの手続き及び流れ



R 5 室長通知 別紙—12 ICT活用工事（付帯構造物設置工事）積算要領	R 6 室長通知 別紙—12 ICT活用工事（付帯構造物設置工事）積算要領
<p>別紙—12</p> <p style="text-align: center;">ICT活用工事（付帯構造物設置工事）積算要領</p> <p>1. 適用範囲 本資料は、3次元設計データを活用した付帯構造物設置工（以下、付帯構造物設置工（ICT））に適用する。なお、付帯構造物設置工（ICT）については、掘削（ICT）、路体（築堤）盛土（ICT）、路床盛土（ICT）、法面整形（ICT）と同時に実施する場合に適用できるものとする。</p> <p>2. 適用工種 コンクリートブロック工（コンクリートブロック積） （コンクリートブロック張） （連節ブロック張） （天端保護ブロック） 緑化ブロック工 石積（張）工 側溝工（プレキャストU型側溝）（L型側溝）（自由勾配側溝） 管渠工 暗渠工 縁石工（縁石・アスカープ） 基礎工（護岸）（現場打基礎） 基礎工（護岸）（プレキャスト基礎） 海岸コンクリートブロック工 コンクリート被覆工 護岸付属物工</p> <p>3. 3次元設計データの作成費用 3次元設計データの作成を必要とする場合に計上するものとし、必要額を適正に積み上げるものとする。</p> <p>4. 3次元出来形管理・3次元データ納品の費用、外注経費等の費用 3次元座標値を面的に取得する機器を用いた出来形管理及び3次元データ納品を行う場合における費用の計上方法については、共通仮設費率、現場管理費率に以下の補正係数を乗じるものとする。ただし、付帯構造物設置工（ICT）と同時に実施する、掘削（ICT）、路体（築堤）盛土（ICT）、路床盛土（ICT）、法面整形（ICT）において補正係数を乗じる場合は適用しない。 ・共通仮設費率補正係数 : 1.2 ・現場管理費率補正係数 : 1.1 ※小数点第3位四捨五入2位止め 上記費用の対象となる出来形管理は、以下の1）～5）とし、ICT活用工事（付帯構造物設置工）</p>	<p>別紙—12</p> <p style="text-align: center;">ICT活用工事（付帯構造物設置工事）積算要領</p> <p>1. 適用範囲 本資料は、3次元設計データを活用した付帯構造物設置工（以下、付帯構造物設置工（ICT））に適用する。なお、付帯構造物設置工（ICT）については、ICT土工及びICT舗装工と掘削（ICT）、路体（築堤）盛土（ICT）、路床盛土（ICT）、法面整形（ICT）と同時に実施する場合に適用できるものとする。</p> <p>2. 適用工種 コンクリートブロック工（コンクリートブロック積） （コンクリートブロック張） （連節ブロック張） （天端保護ブロック） 緑化ブロック工 石積（張）工 側溝工（プレキャストU型側溝）（L型側溝）（自由勾配側溝） 管渠工 暗渠工 縁石工（縁石・アスカープ） 基礎工（護岸）（現場打基礎） 基礎工（護岸）（プレキャスト基礎） 海岸コンクリートブロック工 コンクリート被覆工 護岸付属物工</p> <p>3. 3次元起工測量・3次元設計データの作成費用 3次元起工測量・3次元設計データの作成を必要とする場合は、共通仮設費の技術管理費に計上するものとし、必要額を適正に積み上げるものとする。</p> <p>4. 3次元出来形管理・3次元データ納品の費用、外注経費等の費用 3次元座標値を面的に取得する機器を用いた出来形管理及び3次元データ納品を行う場合における費用の計上方法については、共通仮設費率、現場管理費率に以下の補正係数を乗じるものとする。ただし、付帯構造物設置工（ICT）と同時に実施する、ICT土工及びICT舗装工掘削（ICT）、路体（築堤）盛土（ICT）、路床盛土（ICT）、法面整形（ICT）において補正係数を乗じる場合は適用しない。 ・共通仮設費率補正係数 : 1.2 ・現場管理費率補正係数 : 1.1 ※小数点第3位四捨五入2位止め 上記費用の対象となる出来形管理は、以下の1）～5）とし、ICT活用工事（付帯構造物設置工）</p>

<p>実施要領に示すその他の出来形管理の費用は、共通仮設費率及び現場管理費率に含まれるため、別途計上は行わない。</p> <ol style="list-style-type: none"> 1) 空中写真測量（無人航空機）を用いた出来形管理 2) 地上型レーザーキャナーを用いた出来形管理 3) 無人航空機搭載型レーザーキャナーを用いた出来形管理 4) 地上移動体搭載型レーザーキャナーを用いた出来形管理 5) 上記1)～4)に類似する、その他の3次元計測技術を用いた出来形管理 <p>(2) 費用計上にあたっての留意事項</p> <ol style="list-style-type: none"> 1) 3次元座標値を面的に取得する機器を用いた出来形管理及び3次元データ納品を行う場合は、費用の妥当性を確認することとし、受注者からの見積りにより算出される金額が(1)で算出される金額を下回る場合は、見積りにより算出される金額を積算計上額とする運用とする。 2) 受注者から見積りの提出がない場合は、3次元出来形管理・3次元データ納品の費用、外注経費等の費用は計上しないものとする。 	<p>実施要領に示すその他の出来形管理の費用は、共通仮設費率及び現場管理費率に含まれるため、別途計上は行わない。</p> <ol style="list-style-type: none"> 1) 空中写真測量（無人航空機）を用いた出来形管理 2) 地上型レーザーキャナーを用いた出来形管理 3) 無人航空機搭載型レーザーキャナーを用いた出来形管理 4) 地上移動体搭載型レーザーキャナーを用いた出来形管理 5) 上記1)～4)に類似する、その他の3次元計測技術を用いた出来形管理 <p>(2) 費用計上にあたっての留意事項</p> <ol style="list-style-type: none"> 1) 3次元座標値を面的に取得する機器を用いた出来形管理及び3次元データ納品を行う場合は、費用の妥当性を確認することとし、受注者からの見積りにより算出される金額が(1)で算出される金額を下回る場合は、見積りにより算出される金額を積算計上額とする運用とする。 2) 受注者から見積りの提出がない場合は、3次元出来形管理・3次元データ納品の費用、外注経費等の費用は計上しないものとする。
--	--

R5 室長通知 別紙-13 ICT活用工事（擁壁工）実施要領	R6 室長通知 別紙-13 ICT活用工事（擁壁工）実施要領
<p>別紙-13</p> <p style="text-align: center;">ICT活用工事（擁壁工）実施要領</p> <p>1. ICT活用工事</p> <p>1-1 概要</p> <p>ICT活用工事とは、施工プロセス全ての段階において、以下に示すICT施工技術を全面的に活用する工事である。</p> <p>1-2 ICT活用工事における擁壁工</p> <p>次の①②④⑤の全ての段階でICT施工技術を活用することをICT活用工事（擁壁工）とする。また、「ICT擁壁工」という略称を用いることがある。</p> <ol style="list-style-type: none"> ① 3次元起工測量 ② 3次元設計データ作成 ③ 該当無し ④ 3次元出来形管理等の施工管理 ⑤ 3次元データの納品 <p>1-3 ICT施工技術の具体的内容</p> <p>ICT施工技術の具体的内容については、次の①～⑤及び表-1によるものとする。</p> <p>① 3次元起工測量</p> <p>起工測量において、3次元測量データを取得するため、下記1)～8)から選択（複数以上可）して測量を行うものとする。</p> <p>起工測量にあたっては、施工現場の環境条件により、面的な計測のほか、管理断面及び変化点の計測による測量を選択してもICT活用工事とする。</p> <p>また、擁壁工の関連施工としてICT土工が行われる場合、その起工測量データ及び施工用データを活用することができるものとし、ICT活用とする。</p> <p>ICT土工等の起工測量データ等を活用することができる。</p> <ol style="list-style-type: none"> 1) 空中写真測量（無人航空機）を用いた起工測量 2) 地上型レーザースキャナーを用いた起工測量 3) TS等光波方式を用いた起工測量 4) TS（ノンプリズム方式）を用いた起工測量 5) RTK-GNSSを用いた起工測量 6) 無人航空機搭載型レーザースキャナーを用いた起工測量 7) 地上移動体搭載型レーザースキャナーを用いた起工測量 8) その他の3次元計測技術を用いた起工測量 <p>② 3次元設計データ作成</p> <p>1-3①で計測した測量データ等と、発注者が貸与する発注図データを用いて、3次元出来形管理を行うための3次元設計データを作成する。</p>	<p>別紙-13</p> <p style="text-align: center;">ICT活用工事（擁壁工）実施要領</p> <p>1. ICT活用工事</p> <p>1-1 概要</p> <p>ICT活用工事とは、施工プロセス全ての段階において、以下に示すICT施工技術を全面的に活用する工事である。</p> <p>1-2 ICT活用工事における擁壁工</p> <p>次の①②④⑤の全ての段階でICT施工技術を活用することをICT活用工事（擁壁工）とする。また、「ICT擁壁工」という略称を用いることがある。</p> <ol style="list-style-type: none"> ① 3次元起工測量 ② 3次元設計データ作成 ③ 該当無し ④ 3次元出来形管理等の施工管理 ⑤ 3次元データの納品 <p>1-3 ICT施工技術の具体的内容</p> <p>ICT施工技術の具体的内容については、次の①～⑤及び表-1によるものとする。</p> <p>① 3次元起工測量</p> <p>起工測量において、3次元測量データを取得するため、下記1)～8)から選択（複数以上可）して測量を行うものとする。</p> <p>起工測量にあたっては、施工現場の環境条件により、面的な計測のほか、管理断面及び変化点の計測による測量を選択してもICT活用工事とする。</p> <p>また、擁壁工の関連施工としてICT土工が行われる場合、その起工測量データ及び施工用データを活用することができるものとし、ICT活用とする。</p> <p>ICT土工等の起工測量データ等を活用することができる。</p> <ol style="list-style-type: none"> 1) 空中写真測量（無人航空機）を用いた起工測量 2) 地上型レーザースキャナーを用いた起工測量 3) 無人航空機搭載型レーザースキャナーを用いた起工測量 4) 地上移動体搭載型レーザースキャナーを用いた起工測量 5) TS等光波方式を用いた起工測量 6) TS（ノンプリズム方式）を用いた起工測量 7) RTK-GNSSを用いた起工測量 8) その他の3次元計測技術を用いた起工測量 <p>② 3次元設計データ作成</p> <p>1-3①で計測した測量データ等と、発注者が貸与する発注図データを用いて、3次元出来形管理を行うための3次元設計データを作成する。</p>

3次元設計データ作成はICT土工と合わせて行うが、ICT擁壁工の施工管理においては、3次元設計データ（TIN）形式での作成は必須としない。

③ 擁壁工においては該当無し

④ 3次元出来形管理等の施工管理

擁壁工の施工管理において、下記に示す方法により出来形管理を実施する。

(1) 出来形管理

下記1)～8)の技術から選択（複数以上可）して、出来形計測を行うものとする。

- 1) 空中写真測量（無人航空機）を用いた出来形管理
- 2) 地上型レーザースキャナーを用いた出来形管理
- 3) TS等光波方式を用いた出来形管理
- 4) TS（ノンプリズム方式）を用いた出来形管理
- 5) RTK-GNSSを用いた出来形管理
- 6) 無人航空機搭載型レーザースキャナーを用いた出来形管理
- 7) 地上移動体搭載型レーザースキャナーを用いた出来形管理
- 8) その他の3次元計測技術を用いた出来形管理

なお、計測装置位置と計測対象箇所との離隔・位置関係により1)～8)のICTを用いた計測においては、精度確保が困難となる箇所や繰り返し計測を行うことが必要となる箇所等も想定される。当該箇所においては、施工段階における出来形計測結果が判る写真・画像データ等と併用するなど、他の計測技術による出来形管理を行っても良いものとし監督職員との協議する

(2) 出来形管理基準および規格値

出来形管理基準および規格値については、現行の基準および規格値を用いる。厚さ管理は本要領の対象外とする。出来形の算出は、上記(1)で定める計測技術を用い下記1)の計測要領による

1) 3次元計測技術を用いた出来形計測要領

(3) 出来形管理帳票

現行の出来形管理帳票、出来高整理資料を作成する。また、出来形の3次元計測結果が計測（管理）すべき断面上あるいは測線上にあることを示す適用工種の3次元設計データあるいは平面図を提出することとする。

⑤ 3次元データの納品

1-3④による3次元施工管理データを、工事完成図書として電子納品する。

3次元設計データ作成はICT土工と合わせて行うが、ICT擁壁工の施工管理においては、3次元設計データ（TIN）形式での作成は必須としない。

③ ICT建設機械による施工
擁壁工においては該当無し

④ 3次元出来形管理等の施工管理

擁壁工の施工管理において、下記に示す方法により出来形管理を実施する。

(1) 出来形管理

下記1)～8)の技術から選択（複数以上可）して、出来形計測を行うものとする。

- 1) 空中写真測量（無人航空機）を用いた出来形管理
- 2) 地上型レーザースキャナーを用いた出来形管理
- 3) 無人航空機搭載型レーザースキャナーを用いた出来形管理
- 4) 地上移動体搭載型レーザースキャナーを用いた出来形管理
- 5) TS等光波方式を用いた出来形管理
- 6) TS（ノンプリズム方式）を用いた出来形管理
- 7) RTK-GNSSを用いた出来形管理
- 8) その他の3次元計測技術を用いた出来形管理

なお、計測装置位置と計測対象箇所との離隔・位置関係により1)～8)のICTを用いた計測においては、精度確保が困難となる箇所や繰り返し計測を行うことが必要となる箇所等も想定される。当該箇所においては、施工段階における出来形計測結果が判る写真・画像データ等と併用するなど、他の計測技術による出来形管理を行っても良いものとし監督職員との協議する

(2) 出来形管理基準および規格値

出来形管理基準および規格値については、現行の基準および規格値を用いる。厚さ管理は本要領の対象外とする。出来形の算出は、上記(1)で定める計測技術を用い下記1)の出来形管理要領による。

1) 3次元計測技術を用いた出来形管理要領（案）

(3) 出来形管理帳票

現行の出来形管理帳票、出来高整理資料を作成する。また、出来形の3次元計測結果が計測（管理）すべき断面上あるいは測線上にあることを示す適用工種の3次元設計データあるいは平面図を提出することとする。

⑤ 3次元データの納品

1-3④による3次元施工管理データを、工事完成図書として電子納品する。

《表－1 ICT活用工事と適用工種》

段階	技術名	対象作業	建設機械	適用		監督・検査 施工管理	備考
				新設	修繕		
3次元起工測量/ 3次元出来形管理 等施工管理	空中写真測量（無人航空機）を用いた起工測量 ／出来形計測技術（土工）	測量 出来形計測	-	○	○	①、③、⑪ ⑫、⑬	
	地上レーザースキャナーを用いた起工測量 ／出来形計測技術（土工）	測量 出来形計測	-	○	○	①、④、⑭	
	TS等光波方式を用いた起工測量／出来形計測 技術（土工）	測量 出来形計測	-	○	○	①、⑥	
	TS（ノンプリズム方式）を用いた起工測量 ／出来形計測技術（土工）	測量 出来形計測	-	○	○	①、⑦	
	RTK-GNSSを用いた起工測量／出来形計測技 術（土工）	測量 出来形計測	-	○	○	①、⑧	
	無人航空機搭載型レーザースキャナーを用い た起工測量／出来形計測（土工）	測量 出来形計測	-	○	○	①、⑨	
	地上移動体搭載型レーザースキャナーを用い た起工測量／出来形計測（土工）	測量 出来形計測	-	○	○	①、⑩	
	3次元計測技術を用いた出来形計測	出来形計測	-	○	○	②、⑤	

【関連要領等一覧】	①	3次元計測技術を用いた出来形管理要領（案）土工編
	②	3次元計測技術を用いた出来形管理要領（案）法面工編
	③	空中写真測量（無人航空機）を用いた出来形管理の監督・検査要領（土工編）（案）
	④	地上型レーザースキャナーを用いた出来形管理の監督・検査要領（土工編）（案）
	⑤	3次元計測技術を用いた出来形計測の監督・検査要領（案）
	⑥	TS等光波方式を用いた出来形管理の監督・検査要領（土工編）（案）
	⑦	TS（ノンプリ）を用いた出来形管理の監督・検査要領（土工編）（案）
	⑧	RTK-GNSSを用いた出来形管理の監督・検査要領（土工編）（案）
	⑨	無人航空機搭載型レーザースキャナーを用いた出来形管理の監督・検査要領（土工編）（案）
	⑩	地上移動体搭載型レーザースキャナーを用いた出来形管理の監督・検査要領（土工編）（案）
	⑪	無人飛行機の飛行に関する許可・承認の審査要領
	⑫	公共測量におけるUAVの使用に関する安全基準—国土地理院
	⑬	UAVを用いた公共測量マニュアル（案）—国土地理院
	⑭	地上レーザースキャナーを用いた公共測量マニュアル（案）—国土地理院

【凡例】○：適用可能 -：適用外

1-4 ICT活用工事の対象工事

ICT活用工事の対象工事（発注工種）は工事種別（21種別）のうち、「一般土木工事」、「擁壁工事」、及び「維持修繕工事」を原則とし、下記（1）（2）に該当する工事とする。

（1）対象工種

ICT活用工事の対象は、工事工種体系ツリーにおける下記の工種とする。

1）擁壁工

（2）適用対象外

従来施工において、土木工事施工管理基準（出来形管理基準及び規格値）を適用しない工事は適用対象外とする。

《表－1 ICT施工技術と適用工種》

段階	技術名	対象作業	建設機械	適用		監督・検査 施工管理	備考
				新設	修繕		
3次元起工測量/ 3次元出来形管理 等施工管理	空中写真測量（無人航空機）を用いた起工測量 ／出来形計測技術（土工）	測量 出来形計測	-	○	○	①、③、⑪ ⑫、⑬	
	地上レーザースキャナーを用いた起工測量 ／出来形計測技術（土工）	測量 出来形計測	-	○	○	①、④、⑭	
	TS等光波方式を用いた起工測量／出来形計測 技術（土工）	測量 出来形計測	-	○	○	①、⑥	
	TS（ノンプリズム方式）を用いた起工測量 ／出来形計測技術（土工）	測量 出来形計測	-	○	○	①、⑦	
	RTK-GNSSを用いた起工測量／出来形計測技 術（土工）	測量 出来形計測	-	○	○	①、⑧	
	無人航空機搭載型レーザースキャナーを用い た起工測量／出来形計測（土工）	測量 出来形計測	-	○	○	①、⑨	
	地上移動体搭載型レーザースキャナーを用い た起工測量／出来形計測（土工）	測量 出来形計測	-	○	○	①、⑩	
	3次元計測技術を用いた出来形計測	出来形計測	-	○	○	②、⑤	

【凡例】○：適用可能 -：適用外

【関連要領等一覧】	①	3次元計測技術を用いた出来形管理要領（案）土工編
	②	3次元計測技術を用いた出来形管理要領（案）法面工編
	③	空中写真測量（無人航空機）を用いた出来形管理の監督・検査要領（土工編）（案）
	④	地上型レーザースキャナーを用いた出来形管理の監督・検査要領（土工編）（案）
	⑤	3次元計測技術を用いた出来形計測の監督・検査要領（案）
	⑥	TS等光波方式を用いた出来形管理の監督・検査要領（土工編）（案）
	⑦	TS（ノンプリ）を用いた出来形管理の監督・検査要領（土工編）（案）
	⑧	RTK-GNSSを用いた出来形管理の監督・検査要領（土工編）（案）
	⑨	無人航空機搭載型レーザースキャナーを用いた出来形管理の監督・検査要領（土工編）（案）
	⑩	地上移動体搭載型レーザースキャナーを用いた出来形管理の監督・検査要領（土工編）（案）
	⑪	無人飛行機の飛行に関する許可・承認の審査要領
	⑫	公共測量におけるUAVの使用に関する安全基準—国土地理院
	⑬	UAVを用いた公共測量マニュアル（案）—国土地理院
	⑭	地上レーザースキャナーを用いた公共測量マニュアル（案）—国土地理院

1-4 ICT活用工事の対象工事

ICT活用工事の対象工事（発注工種）は~~工事種別（21種別）のうち~~、「一般土木工事」、「擁壁工事」、及び「維持修繕工事」を原則とし、下記（1）～（3）に該当する工事とする。

（1）対象工種

ICT活用工事の対象は、工事工種体系ツリーにおける下記の工種とする。

1）擁壁工

（2）適用対象外

従来施工において、土木工事施工管理基準（出来形管理基準及び規格値）を適用しない工事は適用対象外とする。

2. ICT活用工事の実施方法

2-1 発注方式

ICT活用工事の発注は、施工者希望Ⅱ型とするが、工事内容及び地域におけるICT施工機器の普及状況等を勘案し決定する。

※「そのほか」

ICT活用工事として発注していない工事において、受注者からの希望があった場合は、ICT活用工事として事後設定できるものとし、ICT活用工事設定した後は、施工者希望Ⅱ型と同様の取り扱いとする。

2-2 発注における入札公告等

入札公告、入札説明書、特記仕様書等の記載例については、以下のとおりとする。
なお、記載例にないものについては、別途作成するものとする。

(1) 施工者希望Ⅱ型

【入札公告】記載例

(記載例)

【メモ：擁壁工を含む一般土木工事の場合は、(番号)を追記】

『1 工事概要』に以下を追記する。

(番号) 本工事は、国土交通省が提唱するi-Constructionに基づき、ICTの全面的活用を図るため、受注者の提案・協議により、起工測量、設計図書の照査、出来形管理、検査及び工事完成図や施工管理の記録及び関係書類について3次元データを活用するICT活用工事（施工者希望Ⅱ型）の対象工事である。

【入札説明書】記載例

(記載例)

【メモ：擁壁工を含む一般土木工事の場合は、(番号)工事の実施形態に下記を追記】

『(番号) 工事概要』に以下を記載

(番号) 工事の実施形態

(番号) 本工事は、国土交通省が提唱するi-Constructionに基づき、ICTの全面的活用を図るため、受注者の提案・協議により、起工測量、設計図書の照査、出来形管理、検査及び工事完成図や施工管理の記録及び関係書類について3次元データを活用するICT活

(3) 対象規模

ICT活用工事（擁壁工）の対象規模は、1-4(1)対象工種を条件とし、数量は規定しない。

2. ICT活用工事の実施方法

2-1 発注方式

ICT活用工事の発注は、施工者希望Ⅱ型とするが、工事内容及び地域におけるICT施工機器の普及状況等を勘案し決定する。

(1) 施工者希望Ⅱ型

ICT擁壁工の対象工種が含まれる、発注者が設定した対象工種に適用する。

※「そのほか」

ICT活用工事として発注していない工事において、受注者からの希望があった場合は、ICT活用工事として事後設定できるものとし、ICT活用工事設定した後は、施工者希望Ⅱ型と同様の取り扱いとする。

2-2 発注における入札公告等

入札公告、入札説明書、特記仕様書等の記載例については、以下のとおりとする。
なお、記載例にないものについては、別途作成するものとする。

(1) 施工者希望Ⅱ型

【入札公告】記載例

(記載例)

【メモ：擁壁工を含む一般土木工事の場合は、(番号)を追記】

『1 工事概要』に以下を追記する。

(番号) 本工事は、国土交通省が提唱するi-Constructionに基づき、ICTの全面的活用を図るため、受注者の提案・協議により、起工測量、設計図書の照査、出来形管理、検査及び工事完成図や施工管理の記録及び関係書類について3次元データを活用するICT活用工事（施工者希望Ⅱ型）の対象工事である。

【入札説明書】記載例

(記載例)

【メモ：擁壁工を含む一般土木工事の場合は、(番号)工事の実施形態に下記を追記】

『(番号) 工事概要』に以下を記載

(番号) 工事の実施形態

(番号) 本工事は、国土交通省が提唱するi-Constructionに基づき、ICTの全面的活用を図るため、受注者の提案・協議により、起工測量、設計図書の照査、出来形管理、検査及び工事完成図や施工管理の記録及び関係書類について3次元データを活用するICT活

用工事の対象工事（施工者希望Ⅱ型）である。

受注者は、契約後、施工計画書の提出（施工数量や現場条件の変更による、変更施工計画書の提出を含む）までに発注者へ提案・協議を行い、協議が整った場合にICT活用施工を行うことができる。

本工事におけるICT活用施工は、①に示す3次元起工測量と3次元設計データの作成を行い、ICTを用いた3次元出来形管理等の施工管理を実施し、それらで得られた3次元データを納品することをいう。

なお、ICTの活用にかかる費用については、設計変更の対象とし、詳細については特記仕様書によるものとする。

① 3次元起工測量

- 1) 空中写真測量（無人航空機）を用いた起工測量
- 2) 地上型レーザースキャナーを用いた起工測量
- 3) TS等光波方式を用いた起工測量
- 4) TS（ノンプリズム方式）を用いた起工測量
- 5) RTK-GNSSを用いた起工測量
- 6) 無人航空機搭載型レーザースキャナーを用いた起工測量
- 7) 地上移動体搭載型レーザースキャナーを用いた起工測量
- 8) その他の3次元計測技術を用いた起工測量

『（番号） 総合評価に関する事項』に以下を記載

（番号）ICT活用施工に掛かる技術の活用について、本工事では総合評価落札方式における「技術提案（施工計画等）」での評価対象外とするため、記載しないこと。

但し、ICT活用施工に掛かる技術を応用（別の技術を組み合わせることで効果を高める、または別の効果を発現する等を含む）した技術提案については、その応用部分（付加的内容）についてのみ評価対象とする。※

※「技術提案書（施工計画等）」を求める場合に記載する。

※「技術提案書（施工計画等）」は、求める書式名称に随時修正すること。

【特記仕様書】記載例

（記載例）

第〇〇条 ICT活用工事について

1. ICT活用工事

本工事は、国土交通省が提唱するi-Constructionに基づき、ICTの全面的活用を図るため、受注者の提案・協議により、起工測量、設計図書の照査、施工、出来形管理、検査及び工事完成図や施工管理の記録及び関係書類について3次元データを活用するICT活用工事の対象工事である。

2. 定義

（1）i-Constructionとは、ICTの全面的な活用、規格の標準化、施工時期の平準化等の施策を建設現場に導入することによって、建設現場のプロセス全体の最適化を図る取り組みである。本工事では、施工者の希望により、その実現に向けてICTを活用した工事（ICT活用工事）を実施するものとする。

用工事の対象工事（施工者希望Ⅱ型）である。

受注者は、契約後、施工計画書の提出（施工数量や現場条件の変更による、変更施工計画書の提出を含む）までに監督職員へ提案・協議を行い、協議が整った場合にICT活用施工を行うことができる。

本工事におけるICT活用施工は、①に示す3次元起工測量と3次元設計データの作成を行い、ICTを用いた3次元出来形管理等の施工管理を実施し、それらで得られた3次元データを納品することをいう。

なお、ICTの活用にかかる費用については、設計変更の対象とし、詳細については特記仕様書によるものとする。

① 3次元起工測量

- 1) 空中写真測量（無人航空機）を用いた起工測量
- 2) 地上型レーザースキャナーを用いた起工測量
- 3) 無人航空機搭載型レーザースキャナーを用いた起工測量
- 4) 地上移動体搭載型レーザースキャナーを用いた起工測量
- 5) TS等光波方式を用いた起工測量
- 6) TS（ノンプリズム方式）を用いた起工測量
- 7) RTK-GNSSを用いた起工測量
- 8) その他の3次元計測技術を用いた起工測量

『（番号） 総合評価に関する事項』に以下を記載

（番号）ICT活用施工に掛かる技術の活用について、本工事では総合評価落札方式における「技術提案（施工計画等）」での評価対象外とするため、記載しないこと。

但し、ICT活用施工に掛かる技術を応用（別の技術を組み合わせることで効果を高める、または別の効果を発現する等を含む）した技術提案については、その応用部分（付加的内容）についてのみ評価対象とする。※

※「技術提案書（施工計画等）」を求める場合に記載する。

※「技術提案書（施工計画等）」は、求める書式名称に随時修正すること。

【特記仕様書】記載例

（記載例）

第〇〇条 ICT活用工事について

1. ICT活用工事

本工事は、国土交通省が提唱するi-Constructionに基づき、ICTの全面的活用を図るため、受注者の提案・協議により、起工測量、設計図書の照査、施工、出来形管理、検査及び工事完成図や施工管理の記録及び関係書類について3次元データを活用するICT活用工事の対象工事である。

2. 定義

（1）i-Constructionとは、ICTの全面的な活用、規格の標準化、施工時期の平準化等の施策を建設現場に導入することによって、建設現場のプロセス全体の最適化を図る取り組みである。本工事では、施工者の希望により、その実現に向けてICTを活用した工事（ICT活用工事）を実施するものとする。

<p>(2) ICT活用工事とは、施工プロセスの下記段階において、ICTを全面的に活用する工事である。また、次の①～⑤の全ての段階でICT施工技術を活用することをICT活用工事という。</p> <p>対象は、擁壁工等を含む一般土木工事とする。</p> <ol style="list-style-type: none"> ① 3次元起工測量 ② 3次元設計データ作成 ③ 該当なし ④ 3次元出来形管理等の施工管理 ⑤ 3次元データの納品 <p>3. 受注者は、ICT活用施工を行う希望がある場合、契約後、施工計画書の提出（施工数量や現場条件の変更による、変更施工計画書の提出を含む）までに監督職員へ提案・協議を行い、協議が整った場合に下記4～9によりICT活用施工を行うことができる。</p> <p>4. 原則、本工事においては上記①～⑤の全ての段階でICT施工技術を活用することとし、擁壁工等の施工範囲の全てで適用することとし、具体的な工事内容及び対象範囲を監督職員と協議するものとする。なお、実施内容等については施工計画書に記載するものとする。</p> <p>5. ICTを用い、以下の施工を実施する。</p> <ol style="list-style-type: none"> ① 3次元起工測量 <p>受注者は、3次元測量データを取得するため、下記1)～8)から選択（複数以上可）して測量を行うものとする。</p> <p>但し、擁壁工等の関連施工としてICT土工が行われる場合、その起工測量データを活用することができるものとし、ICT活用とする。なお、監督職員と協議する。</p> <ol style="list-style-type: none"> 1) 空中写真測量（無人航空機）を用いた起工測量 2) 地上型レーザースキャナーを用いた起工測量 3) TS等光波方式を用いた起工測量 4) TS（ノンプリズム方式）を用いた起工測量 5) RTK-GNSSを用いた起工測量 6) 無人航空機搭載型レーザースキャナーを用いた起工測量 7) 地上移動体搭載型レーザースキャナーを用いた起工測量 8) その他の3次元計測技術を用いた起工測量 ② 3次元設計データ作成 <p>受注者は、設計図書や5. ①で得られたデータを用いて、3次元出来形管理を行うための3次元設計データを作成する。</p> ③ 該当なし ④ 3次元出来形管理等の施工管理 <p>(1) 出来形管理</p> <p>擁壁工等の施工管理において、下記1)～8)の技術から選択（複数以上可）して、出来形計測を行うものとする。</p> <ol style="list-style-type: none"> 1) 空中写真測量（無人航空機）を用いた出来形管理 2) 地上型レーザースキャナーを用いた出来形管理 		<p>(2) ICT活用工事とは、施工プロセスの下記段階において、ICTを全面的に活用する工事である。また、次の①②④⑤の全ての段階でICT施工技術を活用することをICT活用工事という。</p> <p>対象は、擁壁工等を含む一般土木工事とする。</p> <ol style="list-style-type: none"> ① 3次元起工測量 ② 3次元設計データ作成 ③ 該当なし ④ 3次元出来形管理等の施工管理 ⑤ 3次元データの納品 <p>3. 受注者は、ICT活用施工を行う希望がある場合、契約後、施工計画書の提出（施工数量や現場条件の変更による、変更施工計画書の提出を含む）までに監督職員へ提案・協議を行い、協議が整った場合に下記4～9によりICT活用施工を行うことができる。</p> <p>4. 原則、本工事においては上記①②④⑤の全ての段階でICT施工技術を活用することとする。擁壁工等について施工範囲の全てで適用するが、こととし具体的な工事内容・数量及び対象範囲を明示し、監督職員と協議するものとする。なお、実施内容等については施工計画書に記載するものとする。</p> <p>5. ICTを用い、以下の施工を実施する。</p> <ol style="list-style-type: none"> ① 3次元起工測量 <p>受注者は、3次元測量データを取得するため、下記1)～8)から選択（複数以上可）して測量を行うものとする。</p> <p>但し、擁壁工等の関連施工としてICT土工が行われる場合、その起工測量データを活用することができるものとし、ICT活用とする。なお、監督職員と協議する。</p> <ol style="list-style-type: none"> 1) 空中写真測量（無人航空機）を用いた起工測量 2) 地上型レーザースキャナーを用いた起工測量 3) 無人航空機搭載型レーザースキャナーを用いた起工測量 4) 地上移動体搭載型レーザースキャナーを用いた起工測量 5) TS等光波方式を用いた起工測量 6) TS（ノンプリズム方式）を用いた起工測量 7) RTK-GNSSを用いた起工測量 8) その他の3次元計測技術を用いた起工測量 ② 3次元設計データ作成 <p>受注者は、設計図書や5. ①で得られたデータを用いて、3次元出来形管理を行うための3次元設計データを作成する。</p> ③ 該当なし ④ 3次元出来形管理等の施工管理 <p>(1) 出来形管理</p> <p>擁壁工等の施工管理において、下記1)～8)の技術から選択（複数以上可）して、出来形計測を行うものとする。</p> <ol style="list-style-type: none"> 1) 空中写真測量（無人航空機）を用いた出来形管理 2) 地上型レーザースキャナーを用いた出来形管理
---	--	--

- 3) TS等光波方式を用いた出来形管理
- 4) TS（ノンプリズム方式）を用いた出来形管理
- 5) RTK-GNSSを用いた出来形管理
- 6) 無人航空機搭載型レーザースキャナーを用いた出来形管理
- 7) 地上移動体搭載型レーザースキャナーを用いた出来形管理
- 8) その他の3次元計測技術を用いた出来形管理

なお、計測装置位置と計測対象箇所との離隔・位置関係によりICTを用いた計測によっては精度確保が困難となる部分や計測が非効率となる場合においては、写真・画像データ等と併用するなど、他の計測技術による出来形管理を行っても良いものとし監督職員との協議する

(2) 出来形管理基準および規格値

出来形管理基準および規格値については、現行の基準および規格値を用いる。厚さ管理は本要領の対象外とする。出来形の算出は、上記(1)で定める計測技術を用いた計測要領による

- 1) 3次元計測技術を用いた出来形計測要領

(3) 出来形管理帳票

現行の出来形管理帳票、出来高整理資料を作成する。また、出来形の3次元計測結果が計測（管理）すべき断面上あるいは測線上にあることを示す適用工種の3次元設計データあるいは平面図を提出することとする。

⑤ 3次元データの納品

④により確認された3次元施工管理データを、工事完成図書として納品する。

- 6. 上記5. ①～⑤の施工を実施するために使用するICT機器類は、受注者が調達すること。また、施工に必要なICT活用施工用データは、受注者が作成するものとする。使用するアプリケーション・ソフト、ファイル形式については、事前に監督職員と協議するものとする。

発注者は、3次元設計データの作成に必要な詳細設計において作成したCADデータを受注者に貸与する。また、ICT活用施工を実施する上で有効と考えられる詳細設計等において作成した成果品と関連工事の完成図書は、施工区間の前後を含め必要な範囲を積極的に受注者に貸与するものとする。

- 7. 上記5. ①～⑤で使用するICT機器に入力した3次元設計データを監督職員に提出すること。
- 8. 土木工事施工管理基準（案）に基づく出来形管理が行われていない箇所で、出来形測量により形状が計測出来る場合は、出来形数量は出来形測量に基づき算出した結果とする。
- 9. 受注者は、当該技術の施工にあたり活用効果等に関する調査を行うものとし、調査の実施及び調査票については別途指示するものとする。
- 10. 本特記仕様書に疑義を生じた場合または記載のない事項については、監督職員と協議するものとする。

第〇〇条 ICT活用工事における適用(用語の定義)について

1. 図面

図面とは、入札に際して発注者が示した設計図、発注者から変更または追加された設計図、工事完成図、3次元モデルを復元可能なデータ（以下「3次元データ」という。）等

- 3) 無人航空機搭載型レーザースキャナーを用いた出来形管理
- 4) 地上移動体搭載型レーザースキャナーを用いた出来形管理
- 5) TS等光波方式を用いた出来形管理
- 6) TS（ノンプリズム方式）を用いた出来形管理
- 7) RTK-GNSSを用いた出来形管理
- 8) その他の3次元計測技術を用いた出来形管理

なお、計測装置位置と計測対象箇所との離隔・位置関係によりICTを用いた計測によっては精度確保が困難となる部分や計測が非効率となる場合においては、写真・画像データ等と併用するなど、他の計測技術による出来形管理を行っても良いものとし監督職員との協議する

(2) 出来形管理基準および規格値

出来形管理基準および規格値については、現行の基準および規格値を用いる。厚さ管理は本要領の対象外とする。出来形の算出は、上記(1)で定める計測技術を用いた計測要領による

- 1) 3次元計測技術を用いた出来形管理要領（案）

(3) 出来形管理帳票

現行の出来形管理帳票、出来高整理資料を作成する。また、出来形の3次元計測結果が計測（管理）すべき断面上あるいは測線上にあることを示す適用工種の3次元設計データあるいは平面図を提出することとする。

⑤ 3次元データの納品

④により確認された3次元施工管理データを、工事完成図書として納品する。

- 6. 上記5. ①②④⑤の施工を実施するために使用するICT機器類は、受注者が調達すること。また、施工に必要なICT活用施工用データは、受注者が作成するものとする。使用するアプリケーション・ソフト、ファイル形式については、事前に監督職員と協議するものとする。

発注者は、3次元設計データの作成に必要な詳細設計において作成したCADデータを受注者に貸与する。また、ICT活用施工を実施する上で有効と考えられる詳細設計等において作成した成果品と関連工事の完成図書は、施工区間の前後を含め必要な範囲を積極的に受注者に貸与するものとする。

- 7. 上記5. ①②④⑤で使用するICT機器に入力した3次元設計データを監督職員に提出すること。
- 8. 土木工事施工管理基準（案）に基づく出来形管理が行われていない箇所で、出来形測量により形状が計測出来る場合は、出来形数量は出来形測量に基づき算出した結果とする。
- 9. 受注者は、当該技術の施工にあたり活用効果等に関する調査を行うものとし、調査の実施及び調査票については別途指示するものとする。
- 10. 本特記仕様書に疑義を生じた場合または記載のない事項については、監督職員と協議するものとする。

第〇〇条 ICT活用工事における適用(用語の定義)について

1. 図面

図面とは、入札に際して発注者が示した設計図、発注者から変更または追加された設計図、工事完成図、3次元モデルを復元可能なデータ（以下「3次元データ」という。）等

をいう。

なお、設計図書に基づき監督職員が受注者に指示した図面及び受注者が提出し、監督職員が書面により承諾した図面を含むものとする。

第〇〇条 ICT活用工事の費用について

【施工者希望型工事の場合】

1 受注者が、契約後、施工計画書の提出（施工数量や現場条件の変更による、変更施工計画書の提出を含む）までにICT活用の具体的な工事内容・数量及び対象範囲について明示し、発注者へ提案・協議を行い、協議が整った場合、ICT活用施工を実施する項目については、各段階を設計変更の対象とし、「ICT活用工事（擁壁工）積算要領」により計上することとする。

ただし、監督職員の指示に基づき、3次元起工測量、3次元設計データの作成並びに3次元座標値を面的に取得する機器を用いた出来形管理及び3次元データ納品を行った場合は、受注者は発注者からの依頼に基づき、見積り書を提出するものとし、妥当性を確認した上で設計変更の対象とする。

2 施工合理化調査を実施する場合はこれに協力すること。

第〇〇条 ICT活用工事の活用効果等に関する調査

ICT活用施工を行った、全てのICT活用工事の施工者は、活用目的等の把握のための「ICT活用工事の活用効果等に関する調査」の対象工事であり、別途監督職員より指示される調査票に基づき実施するものとする。

施工者は、工事完了後直ちに調査票を監督職員へ提出・確認後、発注者が指示するメールアドレスまで調査票を電子メールにより提出すること。また調査票の聞き取り調査等を実施する場合はこれに協力するものとする。

調査費用については当初は計上していないため、設計変更の対象とする。

3. ICT活用工事実施の推進のための措置

3-1 工事成績評価における措置

ICT活用施工を実施した場合、発注方式に関わらず、創意工夫における【施工】「□ICT活用工事加点」において該当する項目で評価するものとする。

□ICT活用工事加点として起工測量から電子納品までの何れかの段階でICTを活用した工事（電子納品のみは除く）

※本項目は1点の加点とする。

□ICT活用工事加点として起工測量から電子納品までの全ての段階でICTを活用した工事。

※本項目は2点の加点とする。

※ICT活用による加点は最大2点の加点とする

(1) 施工者希望Ⅱ型

をいう。

なお、設計図書に基づき監督職員が受注者に指示した図面及び受注者が提出し、監督職員が書面により承諾した図面を含むものとする。

第〇〇条 ICT活用工事の費用について

【施工者希望型工事の場合】

1 受注者が、契約後、施工計画書の提出（施工数量や現場条件の変更による、変更施工計画書の提出を含む）までにICT活用の具体的な工事内容・数量及び対象範囲について明示し、発注者へ提案・協議を行い、協議が整った場合、ICT活用施工を実施する項目については、各段階を設計変更の対象とし、**下記**により計上することとする。

・ICT活用工事（擁壁工）積算要領

ただし、3次元起工測量、3次元設計データの作成並びに3次元座標値を面的に取得する機器を用いた出来形管理及び3次元データ納品を行った場合は、受注者は発注者からの依頼に基づき、見積り書を提出するものとし、妥当性を確認した上で設計変更の対象とする。

なお、「3次元出来形管理・3次元データ納品の費用、外注経費等の費用」については、**官積算と見積額を比較し、官積算額を上限に計上するものとする。**

また、受注者からの見積りの提出がない場合は、「3次元出来形管理・3次元データの納品の費用、外注経費等の費用」は計上しないものとする。

2 施工合理化調査を実施する場合はこれに協力すること。

第〇〇条 ICT活用工事の活用効果等に関する調査

ICT活用施工を行った、全てのICT活用工事の施工者は、活用目的等の把握のための「ICT活用工事の活用効果等に関する調査」の対象工事であり、別途監督職員より指示される調査票に基づき実施するものとする。

施工者は、工事完了後直ちに調査票を監督職員へ提出・確認後、発注者が指示するメールアドレスまで調査票を電子メールにより提出すること。また調査票の聞き取り調査等を実施する場合はこれに協力するものとする。

調査費用については当初は計上していないため、設計変更の対象とする。

3. ICT活用工事実施の推進のための措置

3-1 工事成績評価における措置

ICT活用施工を実施した場合、発注方式に関わらず、創意工夫における【施工】「□ICT活用工事加点」において該当する項目で評価するものとする。

□ICT活用工事加点として起工測量から電子納品までの何れかの段階でICTを活用した工事（電子納品のみは除く）

※本項目は1点の加点とする。

□ICT活用工事加点として起工測量から電子納品までの**①②④⑤全**の段階でICTを活用した工事。

※本項目は2点の加点とする。

※ICT活用による加点は最大2点の加点とする

(1) 施工者希望Ⅱ型

工事契約後の受注者からの提案によりICT活用施工（1-2①～⑤の全て）を行うため、実施されなかった場合においても、工事成績評価における減点は行わない。

4. ICT活用工事の導入における留意点

受注者が円滑にICT活用施工を導入し、ICT施工技術を活用できる環境整備として、以下を実施するものとする。

4-1 施工管理、監督・検査の対応

ICT活用施工を実施するにあたって、別途発出されている施工管理要領、監督検査要領（表1【要領一覧】）に則り、監督・検査を実施するものとする。

監督職員及び検査職員は、活用効果に関する調査等のために別途費用を計上して二重管理を実施する場合を除いて、受注者に従来手法との二重管理を求めない。

4-2 3次元設計データ等の貸与

(1) ICT活用工事の導入初期段階においては、従来基準による2次元の設計データにより発注することになるが、この場合、発注者は契約後の施工協議において「3次元起工測量」及び「3次元設計データ作成」を受注者に実施させ、これにかかる経費を工事費にて当該工事に変更計上するものとする。

(2) 発注者は、詳細設計において、ICT活用施工に必要な3次元設計データを作成した場合は、受注者に貸与するほか、ICT活用施工を実施するうえで有効と考えられる詳細設計等において作成した成果品と関連工事の完成図書は、積極的に受注者に貸与するものとする。

なお、貸与する3次元設計データに3次元測量データ（グラウンドデータ）を含まない場合、発注者は契約後の施工協議において「3次元起工測量」及び「貸与する3次元設計データと3次元起工測量データの合成」を受注者に実施させ、これにかかる経費は工事費にて当該工事に変更計上するものとする。

4-3 工事費の積算

(1) 施工者希望型における積算方法

発注者は、発注に際して土木工事標準積算基準（従来基準）に基づく積算を行い、発注するものとするが、契約後の協議において受注者からの提案によりICT活用施工を実施する場合、ICT活用施工を実施する項目については、各段階を設計変更の対象とし、別紙-14「ICT活用工事（擁壁工）積算要領」に基づき積算し、落札率を乗じた価格により契約変更を行うものとする。

なお、ICT活用について協議を行う際には、①～④にかかるそれぞれの数量及び対象範囲を明示するものとする。

また、現行基準による2次元の設計ストック等によりICT活用工事を発注する場合、受注者に3次元起工測量及び3次元設計データ作成を指示するとともに、3次元起工測量経費及び3次元設計データ作成経費について見積り提出を求め、設計変更審査会等を通じて設計変更するものとし、見積り徴収にあたり、別紙-33「ICT活用工事、CIM活用業務・工事の見積り書の依頼について」を参考にするものとする。

「ICT活用工事の活用効果等に関する調査」に関する費用の計上方法については別途通知する。

4-4 ICT監督・検査体制の構築

ICT活用施工の監督検査を適切に行うことを目的に、ICT検査官等の任命や研修等でのICT

工事契約後の受注者からの提案によりICT活用施工（1-2①②④⑤の全て）を行うため、実施されなかった場合においても、工事成績評価における減点は行わない。

4. ICT活用工事の導入における留意点

受注者が円滑にICT活用施工を導入し、ICT施工技術を活用できる環境整備として、以下を実施するものとする。

4-1 施工管理、監督・検査の対応

ICT活用施工を実施するにあたって、別途発出されている施工管理要領、監督検査要領（表1【要領一覧】）に則り、監督・検査を実施するものとする。

監督職員及び検査職員は、活用効果に関する調査等のために別途費用を計上して二重管理を実施する場合を除いて、受注者に従来手法との二重管理を求めない。

4-2 3次元設計データ等の貸与

(1) ICT活用工事の導入初期段階においては、従来基準による2次元の設計データにより発注することになるが、この場合、発注者は契約後の施工協議において「3次元起工測量」及び「3次元設計データ作成」を受注者に実施させ、これにかかる経費を工事費にて当該工事に変更計上するものとする。

(2) 発注者は、詳細設計において、ICT活用施工に必要な3次元設計データを作成した場合は、受注者に貸与するほか、ICT活用施工を実施するうえで有効と考えられる詳細設計等において作成した成果品と関連工事の完成図書は、積極的に受注者に貸与するものとする。

なお、貸与する3次元設計データに3次元測量データ（グラウンドデータ）を含まない場合、発注者は契約後の施工協議において「3次元起工測量」及び「貸与する3次元設計データと3次元起工測量データの合成」を受注者に実施させ、これにかかる経費は工事費にて当該工事に変更計上するものとする。

4-3 工事費の積算

(1) 施工者希望型における積算方法

発注者は、発注に際して土木工事標準積算基準（従来基準）に基づく積算を行い、発注するものとするが、契約後の協議において受注者からの提案によりICT活用施工を実施する場合、ICT活用施工を実施する項目については、各段階を設計変更の対象とし、**下記1）に基づく積算**に落札率を乗じた価格により契約変更を行うものとする。

1) ICT活用工事（擁壁工）積算要領

なお、ICT活用について協議を行う際には、「1-2①②④」にかかるそれぞれの数量及び対象範囲を明示するものとする。

また、現行基準による2次元の設計ストック等によりICT活用工事を発注する場合、受注者に3次元起工測量及び3次元設計データ作成を指示するとともに、3次元起工測量経費及び3次元設計データ作成経費について見積り提出を求め、設計変更審査会等を通じて設計変更するものとし、見積り徴収にあたり、別紙-36「ICTの活用に係る見積り書の依頼について」~~、CIM活用業務・工事の見積り書の依頼について~~を参考にするものとする。

「ICT活用工事の活用効果等に関する調査」に関する費用の計上方法については別途通知する。

4-4 ICT監督・検査体制の構築

ICT活用施工の監督検査を適切に行うことを目的に、ICT検査官等の任命や研修等でのICT

施工技術の習得を図るなど、ICT活用工事に精通した監督・検査職員の体制構築を速やかに整えるものとする。

4-5 現場見学会・講習会の実施

ICT活用工事の推進を目的として、官民等を対象とした見学会を随時実施するものとする。
また、地方整備局等にて普及状況を勘案したうえで、より実践的な講習会等の開催についても検討するものとする。

5. 地方整備局等におけるICT活用工事に関する調査等

ICT活用工事の活用、普及状況の把握を円滑に行うため、以下に記載する内容を適切に実施する。

5-1 発注見通しの調査（母集団調査）（提出様式は別途指示）

ICT活用工事において、活用を見込める工事について、発注見通しの調査（以下、「母集団調査」という。）を実施し、対象工事の概要等を本省へ報告するものとする。地方整備局等における各々の推進体制を活用し、局内の連絡・調整を図り、漏れなく母集団調査を実施すること。

なお、母集団調査の対象となる活用を見込める工事とは、1-2、2-1で定める工事とする。

5-2 ICT活用工事の活用実績の報告（提出様式は別途指示）

母集団調査とともにICT活用工事を活用する工事と、その概要等を本省へ報告するものとする。

5-3 施工合理化調査

施工合理化調査を実施する。なお、内容はその都度、別途指示する。

6. ICT活用工事の活用効果等に関する調査（別途指示）

6-1 対象工事の選定

調査名	目的	対象工事	対象者
ICT活用工事の活用効果等に関する調査	活用目的等の把握	ICT活用施工を行った、全てのICT活用工事	受注者

- 1) 各調査票については、本省より通知される様式を使用するものとする。なお、地方整備局等において、独自の調査を追加して実施しても構わない。
- 2) 施工者希望II型で実施する。

6-2 調査票の回収について

受注者は、工事完了後直ちに調査票を監督職員へ提出・確認した後、発注者が指示するメールアドレスまで調査票を電子メールにより提出するものとする。

施工技術の習得を図るなど、ICT活用工事に精通した監督・検査職員の体制構築を速やかに整えるものとする。

4-5 現場見学会・講習会の実施

ICT活用工事の推進を目的として、官民等を対象とした見学会を随時実施するものとする。
また、地方整備局等にて普及状況を勘案したうえで、より実践的な講習会等の開催についても検討するものとする。

5. 地方整備局等におけるICT活用工事に関する調査等

ICT活用工事の活用、普及状況の把握を円滑に行うため、以下に記載する内容を適切に実施する。

5-1 発注見通しの調査（母集団調査）（提出様式は別途指示）

ICT活用工事において、活用を見込める工事について、発注見通しの調査（以下、「母集団調査」という。）を実施し、対象工事の概要等を本省へ報告するものとする。地方整備局等における各々の推進体制を活用し、局内の連絡・調整を図り、漏れなく母集団調査を実施すること。

なお、母集団調査の対象となる活用を見込める工事とは、1-4、2-1で定める工事とする。

5-2 ICT活用工事の活用実績の報告（提出様式は別途指示）

母集団調査とともにICT活用工事を活用する工事と、その概要等を本省へ報告するものとする。

5-3 施工合理化調査

施工合理化調査を実施する。なお、内容はその都度、別途指示する。

6. ICT活用工事の活用効果等に関する調査（別途指示）

6-1 対象工事の選定

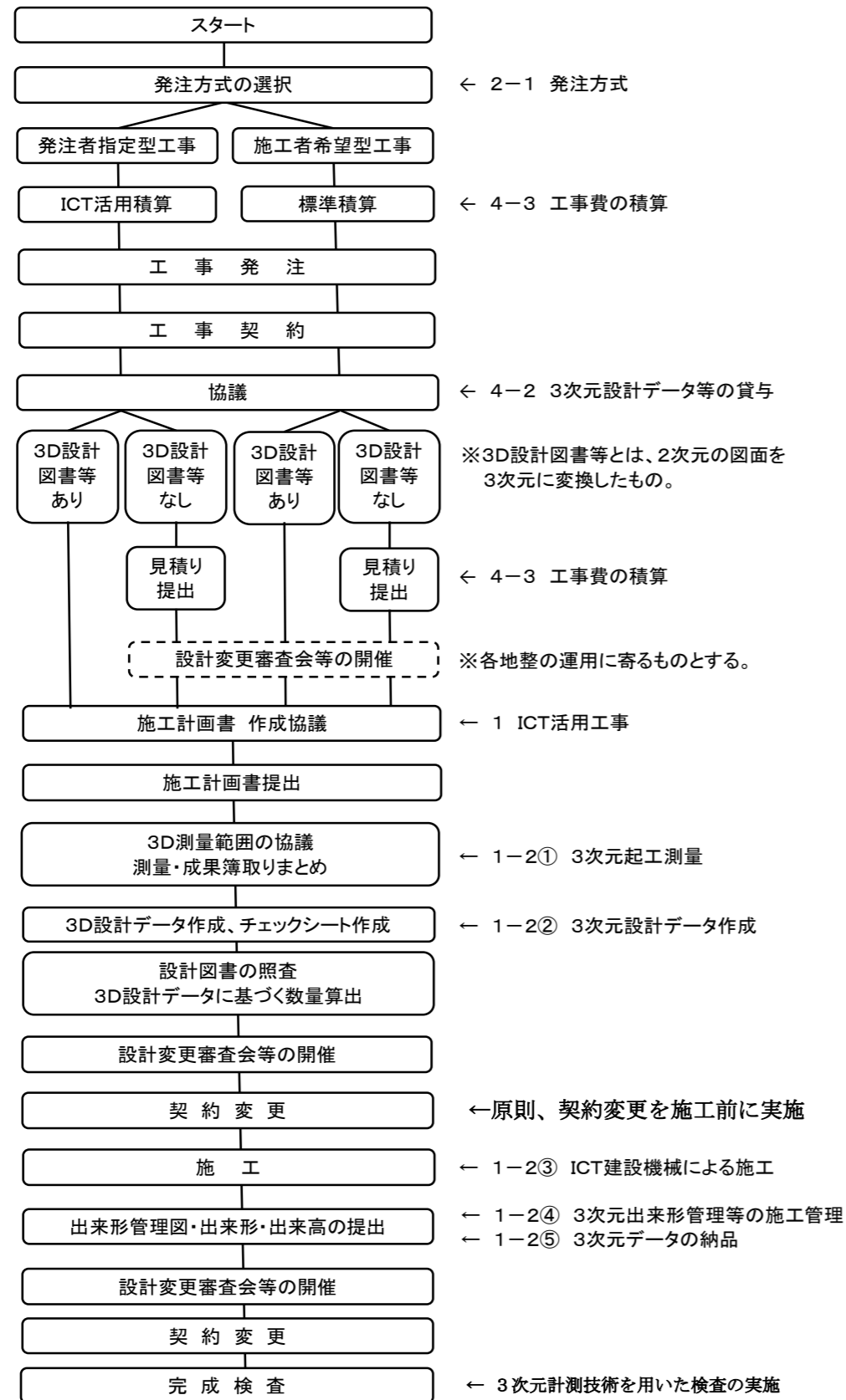
調査名	目的	対象工事	対象者
ICT活用工事の活用効果等に関する調査	活用目的等の把握	ICT活用施工を行った、全てのICT活用工事	受注者

- 1) 各調査票については、本省より通知される様式を使用するものとする。なお、地方整備局等において、独自の調査を追加して実施しても構わない。
- 2) 施工者希望II型で実施する。

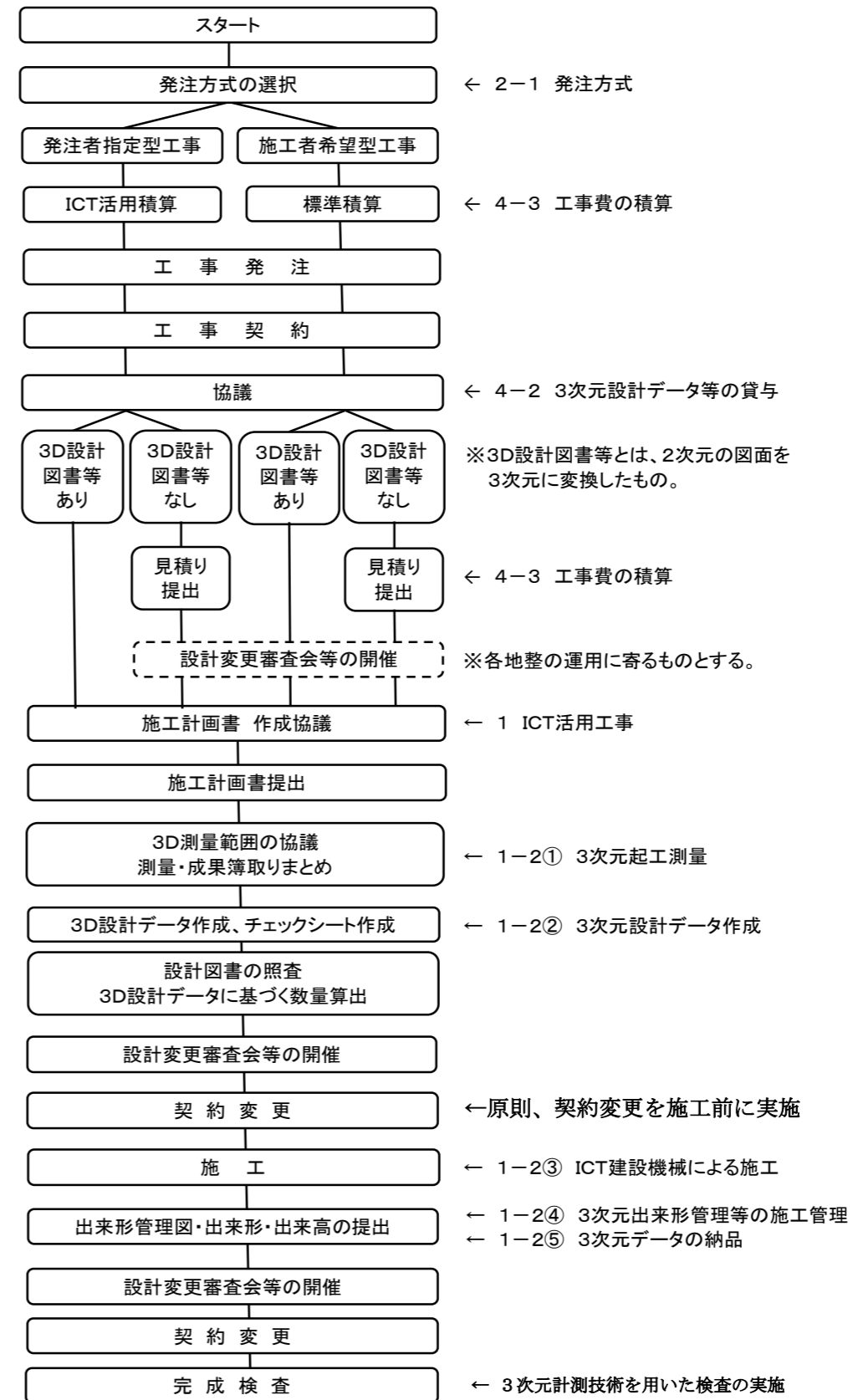
6-2 調査票の回収について

受注者は、工事完了後直ちに調査票を監督職員へ提出・確認した後、発注者が指示するメールアドレスまで調査票を電子メールにより提出するものとする。

※参考 ICT活用工事の発注から工事完成までの手続き及び流れ



※参考 ICT活用工事の発注から工事完成までの手続き及び流れ



R 5 室長通知 別紙—14 ICT活用工事（擁壁工）積算要領	R 6 室長通知 別紙—14 ICT活用工事（擁壁工）積算要領
<p>別紙—14</p> <p style="text-align: center;">ICT活用工事（擁壁工）積算要領</p> <p>1. 適用範囲 本資料は、3次元設計データを活用した擁壁工（以下、擁壁工（ICT））に適用する。</p> <p>2. 適用工種 擁壁工</p> <p>3. 3次元起工測量・3次元設計データの作成費用 3次元起工測量・3次元設計データの作成を必要とする場合は、共通仮設費の技術管理費に計上するものとし、必要額を適正に積み上げるものとする。</p> <p>4. 3次元出来形管理・3次元データ納品の費用、外注経費等の費用 3次元座標値を面的に取得する機器を用いた出来形管理及び3次元データ納品を行う場合における費用の計上方法については、共通仮設費率、現場管理費率に以下の補正係数を乗じるものとする。 <ul style="list-style-type: none"> ・共通仮設費率補正係数 : 1.2 ・現場管理費率補正係数 : 1.1 <p style="text-align: center;">※小数点第3位四捨五入2位止め</p> <p>上記費用の対象となる出来形管理は、以下の1)～4)とし、それ以外の、ICT活用工事（擁壁工）実施要領に示すその他の出来形管理の費用は、共通仮設費率及び現場管理費率に含まれるため、別途計上は行わない。</p> <ol style="list-style-type: none"> 1) 地上型レーザースキャナーを用いた出来形管理 2) 地上移動体搭載型レーザースキャナーを用いた出来形管理（現場吹付法枠工は除く） 3) 空中写真測量（無人航空機）を用いた出来形管理 4) 上記1)～3)に類似する3次元計測技術を用いた出来形管理 <p>(2) 費用計上にあたっての留意事項</p> <ol style="list-style-type: none"> 1) 3次元座標値を面的に取得する機器を用いた出来形管理及び3次元データ納品を行う場合は、費用の妥当性を確認することとし、受注者からの見積りにより算出される金額が(1)で算出される金額を下回る場合は、見積りにより算出される金額を積算計上額とする運用とする。 2) 受注者から見積りの提出がない場合は、3次元出来形管理・3次元データ納品の費用、外注経費等の費用は計上しないものとする。 </p>	<p>別紙—14</p> <p style="text-align: center;">ICT活用工事（擁壁工）積算要領</p> <p>1. 適用範囲 本資料は、3次元設計データを活用した擁壁工（以下、擁壁工（ICT））に適用する。</p> <p>2. 適用工種 擁壁工</p> <p>3. 3次元起工測量・3次元設計データの作成費用 3次元起工測量・3次元設計データの作成を必要とする場合は、共通仮設費の技術管理費に計上するものとし、必要額を適正に積み上げるものとする。</p> <p>4. 3次元出来形管理・3次元データ納品の費用、外注経費等の費用 (1) 3次元座標値を面的に取得する機器を用いた出来形管理及び3次元データ納品を行う場合における費用の計上方法については、共通仮設費率、現場管理費率に以下の補正係数を乗じるものとする。 <ul style="list-style-type: none"> ・共通仮設費率補正係数 : 1.2 ・現場管理費率補正係数 : 1.1 <p style="text-align: center;">※小数点第3位四捨五入2位止め</p> <p>上記費用の対象となる出来形管理は、以下の1)～5)とし、それ以外の、ICT活用工事（擁壁工）実施要領に示すその他の出来形管理の費用は、共通仮設費率及び現場管理費率に含まれるため、別途計上は行わない。</p> <ol style="list-style-type: none"> 1) 地上型レーザースキャナーを用いた出来形管理 2) 地上移動体搭載型レーザースキャナーを用いた出来形管理 （現場吹付法枠工は除く） 3) 無人航空機搭載型レーザースキャナーを用いた出来形管理 4) 空中写真測量（無人航空機）を用いた出来形管理 5) 上記1)～4)に類似する3次元計測技術を用いた出来形管理 <p>(2) 費用計上にあたっての留意事項</p> <ol style="list-style-type: none"> 1) 3次元座標値を面的に取得する機器を用いた出来形管理及び3次元データ納品を行う場合は、費用の妥当性を確認することとし、受注者からの見積りにより算出される金額が(1)で算出される金額を下回る場合は、見積りにより算出される金額を積算計上額とする運用とする。 2) 受注者から見積りの提出がない場合は、3次元出来形管理・3次元データ納品の費用、外注経費等の費用は計上しないものとする。 </p>

R5 室長通知 別紙-15 ICT活用工事（地盤改良工）実施要領	R6 室長通知 別紙-15 ICT活用工事（地盤改良工）実施要領
<p>別紙-15</p> <p style="text-align: center;">ICT活用工事（地盤改良工）実施要領</p> <p>1. ICT活用工事</p> <p>1-1 概要</p> <p>ICT活用工事とは、施工プロセス全ての段階において、以下に示すICT施工技術を全面的に活用する工事である。</p> <p>1-2 ICT活用工事における地盤改良工</p> <p>次の①～⑤の全ての段階でICT施工技術を活用することをICT活用工事（地盤改良工）とする。また、「ICT地盤改良工」という略称を用いることがある。</p> <ol style="list-style-type: none"> ① 3次元起工測量 ② 3次元設計データ作成 ③ ICT建設機械による施工 ④ 3次元出来形管理等の施工管理 ⑤ 3次元データの納品 <p>1-3 ICT施工技術の具体的内容</p> <p>ICT施工技術の具体的内容については、次の①～⑤及び表-1によるものとする。</p> <p>① 3次元起工測量</p> <p>起工測量において、3次元測量データを取得するため、下記1)～8)から選択（複数以上可）して測量を行うものとする。</p> <p>起工測量にあたっては、施工現場の環境条件により、面的な計測のほか、管理断面及び変化点の計測による測量を選択してもICT活用工事とする。</p> <p>また、地盤改良の関連施工としてICT土工が行われる場合、その起工測量データ及び施工用データを活用することができるものとし、ICT活用とする。</p> <ol style="list-style-type: none"> 1) 空中写真測量（無人航空機）を用いた起工測量 2) 地上型レーザースキャナーを用いた起工測量 3) TS等光波方式を用いた起工測量 4) TS（ノンプリズム方式）を用いた起工測量 5) RTK-GNSSを用いた起工測量 6) 無人航空機搭載型レーザースキャナーを用いた起工測量 7) 地上移動体搭載型レーザースキャナーを用いた起工測量 8) その他の3次元計測技術を用いた起工測量 <p>② 3次元設計データ作成</p> <p>1-3①で計測した測量データ等と、発注者が貸与する発注図データを用いて、3次元出来形管理を行うための3次元設計データを作成する。</p> <p>なお、ICT地盤改良工の3次元設計データとは、「施工履歴データを用いた出来形管理要領（表</p>	<p>別紙-15</p> <p style="text-align: center;">ICT活用工事（地盤改良工）実施要領</p> <p>1. ICT活用工事</p> <p>1-1 概要</p> <p>ICT活用工事とは、施工プロセス全ての段階において、以下に示すICT施工技術を全面的に活用する工事である。</p> <p>1-2 ICT活用工事における地盤改良工</p> <p>次の①～⑤の全ての段階でICT施工技術を活用することをICT活用工事（地盤改良工）とする。また、「ICT地盤改良工」という略称を用いることがある。</p> <ol style="list-style-type: none"> ① 3次元起工測量 ② 3次元設計データ作成 ③ ICT建設機械による施工 ④ 3次元出来形管理等の施工管理 ⑤ 3次元データの納品 <p>1-3 ICT施工技術の具体的内容</p> <p>ICT施工技術の具体的内容については、次の①～⑤及び表-1によるものとする。</p> <p>① 3次元起工測量</p> <p>起工測量において、3次元測量データを取得するため、下記1)～8)から選択（複数以上可）して測量を行うものとする。</p> <p>起工測量にあたっては、施工現場の環境条件により、面的な計測のほか、管理断面及び変化点の計測による測量を選択してもICT活用工事とする。</p> <p>また、地盤改良の関連施工としてICT土工が行われる場合、その起工測量データ及び施工用データを活用することができるものとし、ICT活用とする。</p> <ol style="list-style-type: none"> 1) 空中写真測量（無人航空機）を用いた起工測量 2) 地上型レーザースキャナーを用いた起工測量 3) 無人航空機搭載型レーザースキャナーを用いた起工測量 4) 地上移動体搭載型レーザースキャナーを用いた起工測量 5) TS等光波方式を用いた起工測量 6) TS（ノンプリズム方式）を用いた起工測量 7) RTK-GNSSを用いた起工測量 8) その他の3次元計測技術を用いた起工測量 <p>② 3次元設計データ作成</p> <p>1-3①で計測した測量データ等と、発注者が貸与する発注図データを用いて、3次元出来形管理を行うための3次元設計データを作成する。</p> <p>なお、ICT地盤改良工の3次元設計データとは、「施工履歴データを用いた出来形管理要領（表</p>

層安定処理等・中層地盤改良工事編) (固結工(スラリー攪拌工)編)」で定義する地盤改良設計データのことを言う。

- ③ ICT建設機械による施工
 - 1-3②で作成した3次元設計データを用い、下記1) 2) に示すICT建設機械を作業に応じて選択して施工を実施する。
 - 1) 3次元MG機能を持つ地盤改良機
 - 2) 3次元MCまたは3次元MG建設機械 ——
- ※MC:「マシンコントロール」の略称、MG:「マシンガイダンス」の略称
- ④ 3次元出来形管理等の施工管理
 - 1-3③による工事の施工管理において、下記に示す方法により、出来形管理を実施する。
 - (1) 出来形管理
 - 下記1) を用いて、出来形管理を行うものとする。
 - 1) 施工履歴データを用いた出来形管理
- ⑤ 3次元データの納品
 - 1-3④による3次元施工管理データを、工事完成図書として電子納品する。

《表-1 ICT活用工事と適用工種》

段階	技術名	対象作業	建設機械	適用		監督・検査	備考
				新設	修繕	施工管理	
3次元起工測量 /3次元出来形管理 等施工管理	空中写真測量(無人航空機)を用いた起工測量(土工)	測量	-	○	○	①、④、⑬、⑭、⑮	
	地上レーザースキャナーを用いた起工測量(土工)	測量	-	○	○	①、⑤、⑯	
	TS等光波方式を用いた起工測量(土工)	測量	-	○	○	①、⑥	
	TS(ノンプリズム方式)を用いた起工測量(土工)	測量	-	○	○	①、⑦	
	RTK-GNSSを用いた起工測量(土工)	測量	-	○	○	①、⑧	
	無人航空機搭載型レーザースキャナーを用いた起工測量(土工)	測量	-	○	○	①、⑨、⑬、⑭	
	地上移動体搭載型レーザースキャナーを用いた起工測量(土工)	測量	-	○	○	①、⑩	
施工履歴データを用いた出来形管理技術	出来形計測 出来形管理	-	○	○	②、③、⑪、⑫	地盤改良工	
ICT建設機械による施工	3次元マシンコントロール技術 3次元マシンガイダンス技術	地盤改良	ICT建設機械	○	○	-	

層安定処理等・中層地盤改良工事編) (固結工(スラリー攪拌工)編)」で定義する地盤改良設計データのことを言う。

- ③ ICT建設機械による施工
 - 1-3②で作成した3次元設計データを用い、下記1) 2) に示すICT建設機械を作業に応じて選択して施工を実施する。
 - 1) 3次元MG機能を持つ地盤改良機
 - 2) 3次元MCまたは3次元MG建設機械
- ※MC:「マシンコントロール」の略称、MG:「マシンガイダンス」の略称
- ④ 3次元出来形管理等の施工管理
 - 1-3③による工事の施工管理において、下記に示す方法により、出来形管理を実施する。
 - (1) 出来形管理
 - 下記1) を用いて、出来形管理を行うものとする。
 - 1) 施工履歴データを用いた出来形管理
- ⑤ 3次元データの納品
 - 1-3④による3次元施工管理データを、工事完成図書として電子納品する。

《表-1 ICT施工技術と適用工種》

段階	技術名	対象作業	建設機械	適用		監督・検査	備考
				新設	修繕	施工管理	
3次元起工測量 /3次元出来形管理 等施工管理	空中写真測量(無人航空機)を用いた起工測量(土工)	測量	-	○	○	①、④、⑬、⑭、⑮	
	地上レーザースキャナーを用いた起工測量(土工)	測量	-	○	○	①、⑤、⑯	
	TS等光波方式を用いた起工測量(土工)	測量	-	○	○	①、⑥	
	TS(ノンプリズム方式)を用いた起工測量(土工)	測量	-	○	○	①、⑦	
	RTK-GNSSを用いた起工測量(土工)	測量	-	○	○	①、⑧	
	無人航空機搭載型レーザースキャナーを用いた起工測量(土工)	測量	-	○	○	①、⑨、⑬、⑭	
	地上移動体搭載型レーザースキャナーを用いた起工測量(土工)	測量	-	○	○	①、⑩	
施工履歴データを用いた出来形管理技術	出来形計測 出来形管理	-	○	○	②、③、⑪、⑫	地盤改良工	
ICT建設機械による施工	3次元マシンコントロール技術 3次元マシンガイダンス技術	地盤改良	ICT建設機械	○	○	-	

【凡例】○:適用可能 -:適用外

【関連要領等一覧】	①	3次元計測技術を用いた出来形管理要領（案）土工編
	②	3次元計測技術を用いた出来形管理要領（案）表層安定処理等・固化工（中層混合処理）編
	③	3次元計測技術を用いた出来形管理要領（案）固結工（スラリー攪拌工）編
	④	空中写真測量（無人航空機）を用いた出来形管理の監督・検査要領（土工編）（案）
	⑤	地上型レーザースキャナーを用いた出来形管理の監督・検査要領（土工編）（案）
	⑥	TS等光波方式を用いた出来形管理の監督・検査要領（土工編）（案）
	⑦	TS（ノンプリ）を用いた出来形管理の監督・検査要領（土工編）（案）
	⑧	RTK-GNSSを用いた出来形管理の監督・検査要領（土工編）（案）
	⑨	無人航空機搭載型レーザースキャナーを用いた出来形管理の監督・検査要領（土工編）（案）
	⑩	地上移動体搭載型レーザースキャナーを用いた出来形管理の監督・検査要領（土工編）（案）
	⑪	施工履歴データを用いた出来形管理の監督・検査要領（表層安定処理等・中層地盤改良工事編）（案）
	⑫	施工履歴データを用いた出来形管理の監督・検査要領（固結工（スラリー攪拌工）編）（案）
	⑬	無人飛行機の飛行に関する許可・承認の審査要領
	⑭	公共測量におけるUAVの使用に関する安全基準—国土地理院
	⑮	UAVを用いた公共測量マニュアル（案）—国土地理院
	⑯	地上レーザースキャナーを用いた公共測量マニュアル（案）—国土地理院

【凡例】○：適用可能 -：適用外

1-4 ICT活用工事の対象工事

ICT活用工事の対象工事（発注工種）は工事種別（21種別）のうち、「一般土木工事」を原則とし、下記（1）（2）に該当する工事とする。

（1）対象工種

ICT活用工事の対象は、工事工種体系ツリーにおける下記の工種とする。

- 1) 河川土工、海岸土工、
 - ・路床安定処理工
 - ・表層安定処理工
 - ・固結工（中層混合処理）
 - ・固結工（スラリー攪拌工）

- 2) 道路土工
 - ・路床安定処理工
 - ・固結工（中層混合処理）
 - ・固結工（スラリー攪拌工）

【関連要領等一覧】	①	3次元計測技術を用いた出来形管理要領（案）土工編
	②	3次元計測技術を用いた出来形管理要領（案）表層安定処理等・固化工（中層混合処理）編
	③	3次元計測技術を用いた出来形管理要領（案）固結工（スラリー攪拌工）編
	④	空中写真測量（無人航空機）を用いた出来形管理の監督・検査要領（土工編）（案）
	⑤	地上型レーザースキャナーを用いた出来形管理の監督・検査要領（土工編）（案）
	⑥	TS等光波方式を用いた出来形管理の監督・検査要領（土工編）（案）
	⑦	TS（ノンプリ）を用いた出来形管理の監督・検査要領（土工編）（案）
	⑧	RTK-GNSSを用いた出来形管理の監督・検査要領（土工編）（案）
	⑨	無人航空機搭載型レーザースキャナーを用いた出来形管理の監督・検査要領（土工編）（案）
	⑩	地上移動体搭載型レーザースキャナーを用いた出来形管理の監督・検査要領（土工編）（案）
	⑪	施工履歴データを用いた出来形管理の監督・検査要領（表層安定処理等・中層地盤改良工事編）（案）
	⑫	施工履歴データを用いた出来形管理の監督・検査要領（固結工（スラリー攪拌工）編）（案）
	⑬	無人飛行機の飛行に関する許可・承認の審査要領
	⑭	公共測量におけるUAVの使用に関する安全基準—国土地理院
	⑮	UAVを用いた公共測量マニュアル（案）—国土地理院
	⑯	地上レーザースキャナーを用いた公共測量マニュアル（案）—国土地理院

1-4 ICT活用工事の対象工事

ICT活用工事の対象工事（発注工種）は~~工事種別（21種別）のうち~~、「一般土木工事」を原則とし、下記（1）～（3）に該当する工事とする。

（1）対象工種

ICT活用工事の対象は、工事工種体系ツリーにおける下記の工種とする。

- ~~1) 河川土工、海岸土工、~~
 - ~~・路床安定処理工~~
 - ~~・表層安定処理工~~
 - ~~・固結工（中層混合処理）~~
 - ~~・固結工（スラリー攪拌工）~~

- ~~2) 道路土工~~
 - ~~・路床安定処理工~~
 - ~~・固結工（中層混合処理）~~
 - ~~・固結工（スラリー攪拌工）~~

- 1) 地盤改良工
 - 路床安定処理工
 - 表層安定処理工
 - 固結工（中層混合処理）
 - 固結工（スラリー攪拌工）

(2) 適用対象外

従来施工において、地盤改良工の土木工事施工管理基準（出来形管理基準及び規格値）を適用しない工事は適用対象外とする。

2. ICT活用工事の実施方法

2-1 発注方式

ICT活用工事の発注は、施工者希望Ⅱ型とするが、工事内容及び地域におけるICT施工機器の普及状況等を勘案し決定する。

※「そのほか」

ICT活用工事として発注していない工事において、受注者からの希望があった場合は、ICT活用工事として事後設定できるものとし、ICT活用工事設定した後は、施工者希望Ⅱ型と同様の取り扱いとする

2-2 発注における入札公告等

入札公告、入札説明書、特記仕様書等の記載例については、以下のとおりとする。
なお、記載例にないものについては、別途作成するものとする。

(1) 施工者希望Ⅱ型

【入札公告】記載例

(記載例)

【メモ：地盤改良工を含む一般土木工事の場合は、(番号)を追記】

『1 工事概要』に以下を追記する。

(番号) 本工事は、国土交通省が提唱する i-Construction に基づき、ICTの全面的活用を図るため、受注者の提案・協議により、起工測量、設計図書の照査、施工、出来形管理、検査及び工事完成図や施工管理の記録及び関係書類について3次元データを活用するICT活用工事（施工者希望Ⅱ型）の対象工事である。

【入札説明書】記載例

(記載例)

【メモ：地盤改良工を含む一般土木工事の場合は、(番号)工事の実施形態に下記を追記】

『(番号) 工事概要』に以下を記載

1 (番号) 工事の実施形態

パーティカルドレーン工（ペーパードレーン工）

(2) 適用対象外

従来施工において、地盤改良工の土木工事施工管理基準（出来形管理基準及び規格値）を適用しない工事は適用対象外とする。

(3) 対象規模

ICT活用工事（地盤改良工）の対象規模は、1-4(1)対象工種を条件とし、数量は規定しない。

2. ICT活用工事の実施方法

2-1 発注方式

ICT活用工事の発注は、施工者希望Ⅱ型とするが、工事内容及び地域におけるICT施工機器の普及状況等を勘案し決定する。

※「そのほか」

ICT活用工事として発注していない工事において、受注者からの希望があった場合は、ICT活用工事として事後設定できるものとし、ICT活用工事設定した後は、施工者希望Ⅱ型と同様の取り扱いとする

2-2 発注における入札公告等

入札公告、入札説明書、特記仕様書等の記載例については、以下のとおりとする。
なお、記載例にないものについては、別途作成するものとする。

(1) 施工者希望Ⅱ型

【入札公告】記載例

(記載例)

【メモ：地盤改良工を含む一般土木工事の場合は、(番号)を追記】

『1 工事概要』に以下を追記する。

(番号) 本工事は、国土交通省が提唱する i-Construction に基づき、ICTの全面的活用を図るため、受注者の提案・協議により、起工測量、設計図書の照査、施工、出来形管理、検査及び工事完成図や施工管理の記録及び関係書類について3次元データを活用するICT活用工事（施工者希望Ⅱ型）の対象工事である。

【入札説明書】記載例

(記載例)

【メモ：地盤改良工を含む一般土木工事の場合は、(番号)工事の実施形態に下記を追記】

『(番号) 工事概要』に以下を記載

1 (番号) 工事の実施形態

(番号) 本工事は、国土交通省が提唱する i-Construction に基づき、ICTの全面的活用を図るため、受注者の提案・協議により、起工測量、設計図書の照査、施工、出来形管理、検査及び工事完成図や施工管理の記録及び関係書類について3次元データを活用するICT活用工事の対象工事(施工者希望Ⅱ型)である。

受注者は、契約後、施工計画書の提出(施工数量や現場条件の変更による、変更施工計画書の提出を含む)までに発注者へ提案・協議を行い、協議が整った場合にICT活用施工を行うことができる。

本工事におけるICT活用施工は、①に示すICT建設機械を用いた施工を行い、ICTを用いた3次元出来形管理等の施工管理を実施し、それらで得られた3次元データを納品することをいう。

なお、ICTの活用にかかる費用については、設計変更の対象とし、詳細については特記仕様書によるものとする。

① ICT建設機械

- 1) 3次元MG機能を持つ地盤改良機
- 2) 3次元MCまたは3次元MG建設機械

なお、MCとは「マシンコントロール」、MGとは「マシンガイダンス」の略称である。

『(番号) 総合評価に関する事項』に以下を記載

(番号) ICT活用施工に掛かる技術の活用について、本工事では総合評価落札方式における「技術提案(施工計画等)」での評価対象外とするため、記載しないこと。

但し、ICT活用施工に掛かる技術を応用(別の技術を組み合わせて効果を高める、または別の効果を発現する等を含む)した技術提案については、その応用部分(付加的内容)についてのみ評価対象とする。※

※「技術提案書(施工計画等)」を求める場合に記載する。

※「技術提案書(施工計画等)」は、求める書式名称に随時修正すること。

【特記仕様書】記載例

(記載例)

第〇〇条 ICT活用工事について

1. ICT活用工事

本工事は、国土交通省が提唱する i-Construction に基づき、ICTの全面的活用を図るため、受注者の提案・協議により、起工測量、設計図書の照査、施工、出来形管理、検査及び工事完成図や施工管理の記録及び関係書類について3次元データを活用するICT活用工事の対象工事である。

2. 定義

(1) i-Construction とは、ICTの全面的な活用、規格の標準化、施工時期の平準化等の施策を建設現場に導入することによって、建設現場のプロセス全体の最適化を図る取り組みである。本工事では、施工者の希望により、その実現に向けてICTを活用した工事(ICT活用工事)を実施するものとする。

(2) ICT活用工事とは、施工プロセスの下記段階において、ICTを全面的に活用する工事である。また、次の①～⑤の全ての段階でICT施工技術を活用することをICT

(番号) 本工事は、国土交通省が提唱する i-Construction に基づき、ICTの全面的活用を図るため、受注者の提案・協議により、起工測量、設計図書の照査、施工、出来形管理、検査及び工事完成図や施工管理の記録及び関係書類について3次元データを活用するICT活用工事の対象工事(施工者希望Ⅱ型)である。

受注者は、契約後、施工計画書の提出(施工数量や現場条件の変更による、変更施工計画書の提出を含む)までに監督職員へ提案・協議を行い、協議が整った場合にICT活用施工を行うことができる。

本工事におけるICT活用施工は、下記に示すICT建設機械を用いた施工を行い、ICTを用いた3次元出来形管理等の施工管理を実施し、それらで得られた3次元データを納品することをいう。

なお、ICTの活用にかかる費用については、設計変更の対象とし、詳細については特記仕様書によるものとする。

・ICT建設機械

- 1) 3次元MG機能を持つ地盤改良機
- 2) 3次元MCまたは3次元MG建設機械

なお、MCとは「マシンコントロール」、MGとは「マシンガイダンス」の略称である。

『(番号) 総合評価に関する事項』に以下を記載

(番号) ICT活用施工に掛かる技術の活用について、本工事では総合評価落札方式における「技術提案(施工計画等)」での評価対象外とするため、記載しないこと。

但し、ICT活用施工に掛かる技術を応用(別の技術を組み合わせて効果を高める、または別の効果を発現する等を含む)した技術提案については、その応用部分(付加的内容)についてのみ評価対象とする。※

※「技術提案書(施工計画等)」を求める場合に記載する。

※「技術提案書(施工計画等)」は、求める書式名称に随時修正すること。

【特記仕様書】記載例

(記載例)

第〇〇条 ICT活用工事について

1. ICT活用工事

本工事は、国土交通省が提唱する i-Construction に基づき、ICTの全面的活用を図るため、受注者の提案・協議により、起工測量、設計図書の照査、施工、出来形管理、検査及び工事完成図や施工管理の記録及び関係書類について3次元データを活用するICT活用工事の対象工事である。

2. 定義

(1) i-Construction とは、ICTの全面的な活用、規格の標準化、施工時期の平準化等の施策を建設現場に導入することによって、建設現場のプロセス全体の最適化を図る取り組みである。本工事では、施工者の希望により、その実現に向けてICTを活用した工事(ICT活用工事)を実施するものとする。

(2) ICT活用工事とは、施工プロセスの下記段階において、ICTを全面的に活用する工事である。また、次の①～⑤の全ての段階でICT施工技術を活用することをICT

<p>活用工事という。 対象は、土工を含む一般土木工事とする。</p> <ol style="list-style-type: none"> ① 3次元起工測量 ② 3次元設計データ作成 ③ ICT建設機械による施工 ④ 3次元出来形管理等の施工管理 ⑤ 3次元データの納品 <p>3. 受注者は、ICT活用施工を行う希望がある場合、契約後、施工計画書の提出（施工数量や現場条件の変更による、変更施工計画書の提出を含む）までに監督職員へ提案・協議を行い、協議が整った場合に下記4～9によりICT活用施工を行うことができる。</p> <p>4. 原則、本工事においては上記①～⑤の全ての段階でICT施工技術を活用することとし地盤改良工の施工範囲の全てで適用するが、具体的な工事内容及び対象範囲を監督職員と協議するものとする。なお、実施内容等については施工計画書に記載するものとする。</p> <p>5. ICTを用い、以下の施工を実施する。</p> <ol style="list-style-type: none"> ① 3次元起工測量 受注者は、3次元測量データを取得するため、下記1)～8)から選択（複数以上可）して測量を行うものとする。 起工測量にあたっては、施工現場の環境条件により、面的な計測のほか、管理断面及び変化点の計測による測量を選択できる。 また、地盤改良の前施工としてICT土工が行われる場合、その起工測量データ、施工用データを活用することができるものとし、ICT活用とする。なお、監督職員と協議する。 <ol style="list-style-type: none"> 1) 空中写真測量（無人航空機）を用いた起工測量 2) 地上型レーザースキャナーを用いた起工測量 3) TS等光波方式を用いた起工測量 4) TS（ノンプリズム方式）を用いた起工測量 5) RTK-GNSSを用いた起工測量 6) 無人航空機搭載型レーザースキャナーを用いた起工測量 7) 地上移動体搭載型レーザースキャナーを用いた起工測量 8) その他の3次元計測技術を用いた起工測量 ② 3次元設計データ作成 受注者は、設計図書や5. ①で得られたデータを用いて、3次元出来形管理を行うための3次元設計データを作成する。なお、ICT地盤改良工の3次元設計データとは、「施工履歴データを用いた出来形管理要領（表層安定処理等・中層地盤改良工事編）（固結工（スラリー攪拌工）編）」で定義する地盤改良設計データのことを言う。 ③ ICT建設機械による施工 5. ②で作成した3次元設計データを用い、下記1) 2) に示すICT建設機械を作業に応じて選択して施工を実施する。 <ol style="list-style-type: none"> 1) 3次元MG機能を持つ地盤改良機 建設機械の作業装置の位置・標高をリアルタイムに取得し、施工用データとの差分を表示し、建設機械の作業装置を誘導する3次元マシンガイダンス技術を用いて、地盤改良を実施する。 		<p>活用工事という。 対象は、土工を含む一般土木工事とする。</p> <ol style="list-style-type: none"> ① 3次元起工測量 ② 3次元設計データ作成 ③ ICT建設機械による施工 ④ 3次元出来形管理等の施工管理 ⑤ 3次元データの納品 <p>3. 受注者は、ICT活用施工を行う希望がある場合、契約後、施工計画書の提出（施工数量や現場条件の変更による、変更施工計画書の提出を含む）までに監督職員へ提案・協議を行い、協議が整った場合に下記4～9によりICT活用施工を行うことができる。</p> <p>4. 原則、本工事においては上記①～⑤の全ての段階でICT施工技術を活用することとし地盤改良工の施工範囲の全てで適用するが、具体的な工事内容及び対象範囲を監督職員と協議するものとする。なお、実施内容等については施工計画書に記載するものとする。</p> <p>5. ICTを用い、以下の施工を実施する。</p> <ol style="list-style-type: none"> ① 3次元起工測量 受注者は、3次元測量データを取得するため、下記1)～8)から選択（複数以上可）して測量を行うものとする。 起工測量にあたっては、施工現場の環境条件により、面的な計測のほか、管理断面及び変化点の計測による測量を選択できる。 また、地盤改良の前施工としてICT土工が行われる場合、その起工測量データ、施工用データを活用することができるものとし、ICT活用とする。なお、監督職員と協議する。 <ol style="list-style-type: none"> 1) 空中写真測量（無人航空機）を用いた起工測量 2) 地上型レーザースキャナーを用いた起工測量 3) 無人航空機搭載型レーザースキャナーを用いた起工測量 4) 地上移動体搭載型レーザースキャナーを用いた起工測量 5) TS等光波方式を用いた起工測量 6) TS（ノンプリズム方式）を用いた起工測量 7) RTK-GNSSを用いた起工測量 8) その他の3次元計測技術を用いた起工測量 ② 3次元設計データ作成 受注者は、設計図書や5. ①で得られたデータを用いて、3次元出来形管理を行うための3次元設計データを作成する。なお、ICT地盤改良工の3次元設計データとは、「施工履歴データを用いた出来形管理要領（表層安定処理等・中層地盤改良工事編）（固結工（スラリー攪拌工）編）」で定義する地盤改良設計データのことを言う。 ③ ICT建設機械による施工 5. ②で作成した3次元設計データを用い、下記1) 2) に示すICT建設機械を作業に応じて選択して施工を実施する。 <ol style="list-style-type: none"> 1) 3次元MG機能を持つ地盤改良機 建設機械の作業装置の位置・標高をリアルタイムに取得し、施工用データとの差分を表示し、建設機械の作業装置を誘導する3次元マシンガイダンス技術を用いて、地盤改良を実施する。 	
--	--	--	--

2) 3次元MCまたは3次元MG建設機械

建設機械の作業装置の位置・標高をリアルタイムに取得し、施工用データとの差分に基づき建設機械の作業装置を自動制御する3次元マシンコントロール技術または、建設機械の作業装置の位置・標高をリアルタイムに取得し、施工用データとの差分を表示し、建設機械の作業装置を誘導する3次元マシンガイダンス技術を用いて、地盤改良を実施する。

④ 3次元出来形管理等の施工管理

5. ③による工事の施工管理において、下記1)の出来形管理行うものとする。

1) 施工履歴データを用いた出来形管理

受注者は地盤改良の出来形管理について施工履歴データにより行うこととするが、改良土を盛立てるなど履歴データによる管理が非効率となる部分について監督職員との協議の上で他の計測技術による出来形管理を行っても良い。ただし改良範囲の施工履歴データは⑤によって納品するものとする。

⑤ 3次元データの納品

④により確認された3次元施工管理データを、工事完成図書として電子納品する。

6. 上記5. ①～⑤の施工を実施するために使用するICT機器類は、受注者が調達すること。また、施工に必要なICT活用施工用データは、受注者が作成するものとする。使用するアプリケーション・ソフト、ファイル形式については、事前に監督職員と協議するものとする。

発注者は、3次元設計データの作成に必要な詳細設計において作成したCADデータを受注者に貸与する。また、ICT活用施工を実施する上で有効と考えられる詳細設計等において作成した成果品と関連工事の完成図書は、施工区間の前後を含め必要な範囲を積極的に受注者に貸与するものとする。

7. 上記5. ①～⑤で使用するICT機器に入力した3次元設計データを監督職員に提出すること。

8. 土木工事施工管理基準(案)に基づく出来形管理が行われていない箇所で、出来形測量により形状が計測出来る場合は、出来形数量は出来形測量に基づき算出した結果とする。

9. 受注者は、当該技術の施工にあたり活用効果等に関する調査を行うものとし、調査の実施及び調査票については別途指示するものとする。

10. 本特記仕様書に疑義を生じた場合または記載のない事項については、監督職員と協議するものとする。

第〇〇条 ICT活用工事における適用(用語の定義)について

1. 図面

図面とは、入札に際して発注者が示した設計図、発注者から変更または追加された設計図、工事完成図、3次元モデルを復元可能なデータ(以下「3次元データ」という。)等をいう。

なお、設計図書に基づき監督職員が受注者に指示した図面及び受注者が提出し、監督職員が書面により承諾した図面を含むものとする。

第〇〇条 ICT活用工事の費用について

1. 受注者が、契約後、施工計画書の提出(施工数量や現場条件の変更による、変更施工計

2) 3次元MCまたは3次元MG建設機械

建設機械の作業装置の位置・標高をリアルタイムに取得し、施工用データとの差分に基づき建設機械の作業装置を自動制御する3次元マシンコントロール技術または、建設機械の作業装置の位置・標高をリアルタイムに取得し、施工用データとの差分を表示し、建設機械の作業装置を誘導する3次元マシンガイダンス技術を用いて、地盤改良を実施する。

④ 3次元出来形管理等の施工管理

5. ③による工事の施工管理において、下記1)の出来形管理行うものとする。

1) 施工履歴データを用いた出来形管理

受注者は地盤改良の出来形管理について施工履歴データにより行うこととするが、改良土を盛立てるなど履歴データによる管理が非効率となる部分について監督職員との協議の上で他の計測技術による出来形管理を行っても良い。ただし改良範囲の施工履歴データは⑤によって納品するものとする。

⑤ 3次元データの納品

④により確認された3次元施工管理データを、工事完成図書として電子納品する。

6. 上記5. ①～⑤の施工を実施するために使用するICT機器類は、受注者が調達すること。また、施工に必要なICT活用施工用データは、受注者が作成するものとする。使用するアプリケーション・ソフト、ファイル形式については、事前に監督職員と協議するものとする。

発注者は、3次元設計データの作成に必要な詳細設計において作成したCADデータを受注者に貸与する。また、ICT活用施工を実施する上で有効と考えられる詳細設計等において作成した成果品と関連工事の完成図書は、施工区間の前後を含め必要な範囲を積極的に受注者に貸与するものとする。

7. 上記5. ①～⑤で使用するICT機器に入力した3次元設計データを監督職員に提出すること。

8. 土木工事施工管理基準(案)に基づく出来形管理が行われていない箇所で、出来形測量により形状が計測出来る場合は、出来形数量は出来形測量に基づき算出した結果とする。

9. 受注者は、当該技術の施工にあたり活用効果等に関する調査を行うものとし、調査の実施及び調査票については別途指示するものとする。

10. 本特記仕様書に疑義を生じた場合または記載のない事項については、監督職員と協議するものとする。

第〇〇条 ICT活用工事における適用(用語の定義)について

1. 図面

図面とは、入札に際して発注者が示した設計図、発注者から変更または追加された設計図、工事完成図、3次元モデルを復元可能なデータ(以下「3次元データ」という。)等をいう。

なお、設計図書に基づき監督職員が受注者に指示した図面及び受注者が提出し、監督職員が書面により承諾した図面を含むものとする。

第〇〇条 ICT活用工事の費用について

1. 受注者が、契約後、施工計画書の提出(施工数量や現場条件の変更による、変更施工計

画書の提出を含む)までにICT活用の具体的な工事内容・数量及び対象範囲について明示し、発注者へ提案・協議を行い、協議が整った場合、ICT活用施工を実施する項目については、各段階を設計変更の対象とし、「ICT活用工事(地盤改良工)積算要領」により計上することとする。

ただし、監督職員の指示に基づき、3次元起工測量を実施するとともに3次元設計データの作成を行った場合は、受注者は発注者からの依頼に基づき、見積り書を提出するものとする。

2. 施工合理化調査を実施する場合はこれに協力すること。

第〇〇条 ICT活用工事の活用効果等に関する調査

ICT活用施工を行った、全てのICT活用工事の施工者は、活用目的等の把握のための「ICT活用工事の活用効果等に関する調査」の対象工事であり、別途監督職員より指示される調査票に基づき実施するものとする。

施工者は、工事完了後直ちに調査票を監督職員へ提出・確認後、発注者が指示するメールアドレスまで調査票を電子メールにより提出すること。また調査票の聞き取り調査等を実施する場合はこれに協力するものとする。

調査費用については当初は計上していないため、設計変更の対象とする。

3. ICT活用工事実施の推進のための措置

3-1 工事成績評定における措置

ICT活用施工を実施した場合、発注方式に関わらず、創意工夫における【施工】「ICT活用工事加点」において該当する項目で評価するものとする。

ICT活用工事加点として起工測量から電子納品までの何れかの段階でICTを活用した工事(電子納品のみは除く)

※本項目は1点の加点とする。

ICT活用工事加点として起工測量から電子納品までの全ての段階でICTを活用した工事。

※本項目は2点の加点とする。

※ICT活用による加点は最大2点の加点とする

(1) 施工者希望II型

工事契約後の受注者からの提案によりICT活用施工(1-2①~⑤の全て)を行うため、実施されなかった場合においても、工事成績評定における減点を行わない。

4. ICT活用工事の導入における留意点

受注者が円滑にICT活用施工を導入し、ICT施工技術を活用できる環境整備として、以下を実施するものとする。

4-1 施工管理、監督・検査の対応

ICT活用施工を実施するにあたって、別途発出されている施工管理要領、監督検査要領(表1【要領一覧】)に則り、監督・検査を実施するものとする。

画書の提出を含む)までにICT活用の具体的な工事内容・数量及び対象範囲について明示し、発注者へ提案・協議を行い、協議が整った場合、ICT活用施工を実施する項目については、各段階を設計変更の対象とし、下記により計上することとする。

- ・ICT活用工事(地盤改良工)(安定処理)積算要領
- ・ICT活用工事(地盤改良工)(中層混合処理)積算要領
- ・ICT活用工事(地盤改良工)(スラリー攪拌工)積算要領
- ・ICT活用工事(地盤改良工)(ペーパードレーン工)積算要領

ただし、監督職員の指示に基づき、3次元起工測量を実施するとともに3次元設計データの作成を行った場合は、受注者は発注者からの依頼に基づき、見積り書を提出するものとする。

2. 施工合理化調査を実施する場合はこれに協力すること。

第〇〇条 ICT活用工事の活用効果等に関する調査

ICT活用施工を行った、全てのICT活用工事の施工者は、活用目的等の把握のための「ICT活用工事の活用効果等に関する調査」の対象工事であり、別途監督職員より指示される調査票に基づき実施するものとする。

施工者は、工事完了後直ちに調査票を監督職員へ提出・確認後、発注者が指示するメールアドレスまで調査票を電子メールにより提出すること。また調査票の聞き取り調査等を実施する場合はこれに協力するものとする。

調査費用については当初は計上していないため、設計変更の対象とする。

3. ICT活用工事実施の推進のための措置

3-1 工事成績評定における措置

ICT活用施工を実施した場合、発注方式に関わらず、創意工夫における【施工】「ICT活用工事加点」において該当する項目で評価するものとする。

ICT活用工事加点として起工測量から電子納品までの何れかの段階でICTを活用した工事(電子納品のみは除く)

※本項目は1点の加点とする。

ICT活用工事加点として起工測量から電子納品までの全ての段階でICTを活用した工事。

※本項目は2点の加点とする。

※ICT活用による加点は最大2点の加点とする

(1) 施工者希望II型

工事契約後の受注者からの提案によりICT活用施工(1-2①~⑤の全て)を行うため、実施されなかった場合においても、工事成績評定における減点を行わない。

4. ICT活用工事の導入における留意点

受注者が円滑にICT活用施工を導入し、ICT施工技術を活用できる環境整備として、以下を実施するものとする。

4-1 施工管理、監督・検査の対応

ICT活用施工を実施するにあたって、別途発出されている施工管理要領、監督検査要領(表1【要領一覧】)に則り、監督・検査を実施するものとする。

監督職員及び検査職員は、活用効果に関する調査等のために別途費用を計上して二重管理を実施する場合を除いて、受注者に従来手法との二重管理を求めない。

4-2 3次元設計データ等の貸与

(1) ICT活用工事の導入初期段階においては、従来基準による2次元の設計データにより発注することになるが、この場合、発注者は契約後の施工協議において「3次元起工測量」及び「3次元設計データ作成」を受注者に実施させ、これにかかる経費を工事費にて当該工事に変更計上するものとする。

(2) 発注者は、詳細設計において、ICT活用施工に必要な3次元設計データを作成した場合は、受注者に貸与するほか、ICT活用施工を実施するうえで有効と考えられる詳細設計等において作成した成果品と関連工事の完成図書は、積極的に受注者に貸与するものとする。

なお、貸与する3次元設計データに3次元測量データ（グラウンドデータ）を含まない場合、発注者は契約後の施工協議において「3次元起工測量」及び「貸与する3次元設計データと3次元起工測量データの合成」を受注者に実施させ、これにかかる経費は工事費にて当該工事に変更計上するものとする。

4-3 工事費の積算

(1) 施工者希望型における積算方法

発注者は、発注に際して土木工事標準積算基準（従来基準）に基づく積算を行い、発注するものとするが、契約後の協議において受注者からの提案によりICT活用施工を実施する場合、ICT活用施工を実施する項目については、各段階を設計変更の対象とし、別紙-16、17、18「ICT活用工事（地盤改良工）積算要領」に基づき積算し、落札率を乗じた価格により契約変更を行うものとする。

なお、ICT活用について協議を行う際には、①～④にかかるそれぞれの数量及び対象範囲を明示するものとする。

また、現行基準による2次元の設計ストック等によりICT活用工事を発注する場合、受注者に3次元起工測量及び3次元設計データ作成を指示するとともに、3次元起工測量経費及び3次元設計データ作成経費について見積り提出を求め、設計変更審査会等を通じて設計変更するものとし、見積り徴収にあたり、別紙-33「ICT活用工事、CIM活用業務・工事の見積り書の依頼について」を参考にするものとする。

「ICT活用工事の活用効果等に関する調査」に関する費用の計上方法については別途通知する。

4-4 ICT監督・検査体制の構築

ICT活用施工の監督検査を適切に行うことを目的に、ICT検査官等の任命や研修等でのICT施工技術の習得を図るなど、ICT活用工事に精通した監督・検査職員の体制構築を速やかに整えるものとする。

監督職員及び検査職員は、活用効果に関する調査等のために別途費用を計上して二重管理を実施する場合を除いて、受注者に従来手法との二重管理を求めない。

4-2 3次元設計データ等の貸与

(1) ICT活用工事の導入初期段階においては、従来基準による2次元の設計データにより発注することになるが、この場合、発注者は契約後の施工協議において「3次元起工測量」及び「3次元設計データ作成」を受注者に実施させ、これにかかる経費を工事費にて当該工事に変更計上するものとする。

(2) 発注者は、詳細設計において、ICT活用施工に必要な3次元設計データを作成した場合は、受注者に貸与するほか、ICT活用施工を実施するうえで有効と考えられる詳細設計等において作成した成果品と関連工事の完成図書は、積極的に受注者に貸与するものとする。

なお、貸与する3次元設計データに3次元測量データ（グラウンドデータ）を含まない場合、発注者は契約後の施工協議において「3次元起工測量」及び「貸与する3次元設計データと3次元起工測量データの合成」を受注者に実施させ、これにかかる経費は工事費にて当該工事に変更計上するものとする。

4-3 工事費の積算

(1) 施工者希望型における積算方法

発注者は、発注に際して土木工事標準積算基準（従来基準）に基づく積算を行い、発注するものとするが、契約後の協議において受注者からの提案によりICT活用施工を実施する場合、ICT活用施工を実施する項目については、各段階を設計変更の対象とし、**下記1)～4)に基づく積算に落札率を乗じた価格により契約変更を行うものとする。**

- 1) ICT活用工事（地盤改良工）（安定処理）積算要領
- 2) ICT活用工事（地盤改良工）（中層混合処理）積算要領
- 3) ICT活用工事（地盤改良工）（スラリー攪拌工）積算要領
- 4) ICT活用工事（地盤改良工）（ペーパードレーン工）積算要領

なお、ICT活用について協議を行う際には、①～④にかかるそれぞれの数量及び対象範囲を明示するものとする。

また、現行基準による2次元の設計ストック等によりICT活用工事を発注する場合、受注者に3次元起工測量及び3次元設計データ作成を指示するとともに、3次元起工測量経費及び3次元設計データ作成経費について見積り提出を求め、設計変更審査会等を通じて設計変更するものとし、見積り徴収にあたり、別紙-36「ICTの活用に係る見積り書の依頼について」~~←CIM活用業務・工事の見積り書の依頼について~~を参考にするものとする。

「ICT活用工事の活用効果等に関する調査」に関する費用の計上方法については別途通知する。

4-4 ICT監督・検査体制の構築

ICT活用施工の監督検査を適切に行うことを目的に、ICT検査官等の任命や研修等でのICT施工技術の習得を図るなど、ICT活用工事に精通した監督・検査職員の体制構築を速やかに整えるものとする。

4-5 現場見学会・講習会の実施

ICT活用工事の推進を目的として、官民等を対象とした見学会を随時実施するものとする。
また、地方整備局等にて普及状況を勘案したうえで、より実践的な講習会等の開催についても検討するものとする。

5. 地方整備局等におけるICT活用工事に関する調査等

ICT活用工事の活用、普及状況の把握を円滑に行うため、以下に記載する内容を適切に実施する。

5-1 発注見通しの調査（母集団調査）（提出様式は別途指示）

ICT活用工事として、活用を見込める工事について、発注見通しの調査（以下、「母集団調査」という。）を実施し、対象工事の概要等を本省へ報告するものとする。地方整備局等における各々の推進体制を活用し、局内の連絡・調整を図り、漏れなく母集団調査を実施すること。
なお、母集団調査の対象となる活用を見込める工事とは、1-2、2-1で定める工事とする。

5-2 ICT活用工事の活用実績の報告（提出様式は別途指示）

母集団調査とともに、ICT活用施工を実施する工事と、その概要等を本省へ報告するものとする。

5-3 施工合理化調査

施工合理化調査を実施する。なお、内容はその都度、別途指示する。

6. ICT活用工事の活用効果等に関する調査（別途指示）

6-1 対象工事の選定

調査名	目的	対象工事	対象者
ICT活用工事の活用効果等に関する調査	活用目的等の把握	ICT活用施工を行った、全てのICT活用工事	受注者

- 1) 各調査票については、本省より通知される様式を使用するものとする。なお、地方整備局等において、独自の調査を追加して実施しても構わない。
- 2) 施工者希望II型で実施する。

6-2 調査票の回収について

受注者は、工事完了後直ちに調査票を監督職員へ提出・確認した後、発注者が指示するメールアドレスまで調査票を電子メールにより提出するものとする。

4-5 現場見学会・講習会の実施

ICT活用工事の推進を目的として、官民等を対象とした見学会を随時実施するものとする。
また、地方整備局等にて普及状況を勘案したうえで、より実践的な講習会等の開催についても検討するものとする。

5. 地方整備局等におけるICT活用工事に関する調査等

ICT活用工事の活用、普及状況の把握を円滑に行うため、以下に記載する内容を適切に実施する。

5-1 発注見通しの調査（母集団調査）（提出様式は別途指示）

ICT活用工事として、活用を見込める工事について、発注見通しの調査（以下、「母集団調査」という。）を実施し、対象工事の概要等を本省へ報告するものとする。地方整備局等における各々の推進体制を活用し、局内の連絡・調整を図り、漏れなく母集団調査を実施すること。
なお、母集団調査の対象となる活用を見込める工事とは、1-4、2-1で定める工事とする。

5-2 ICT活用工事の活用実績の報告（提出様式は別途指示）

母集団調査とともに、ICT活用施工を実施する工事と、その概要等を本省へ報告するものとする。

5-3 施工合理化調査

施工合理化調査を実施する。なお、内容はその都度、別途指示する。

6. ICT活用工事の活用効果等に関する調査（別途指示）

6-1 対象工事の選定

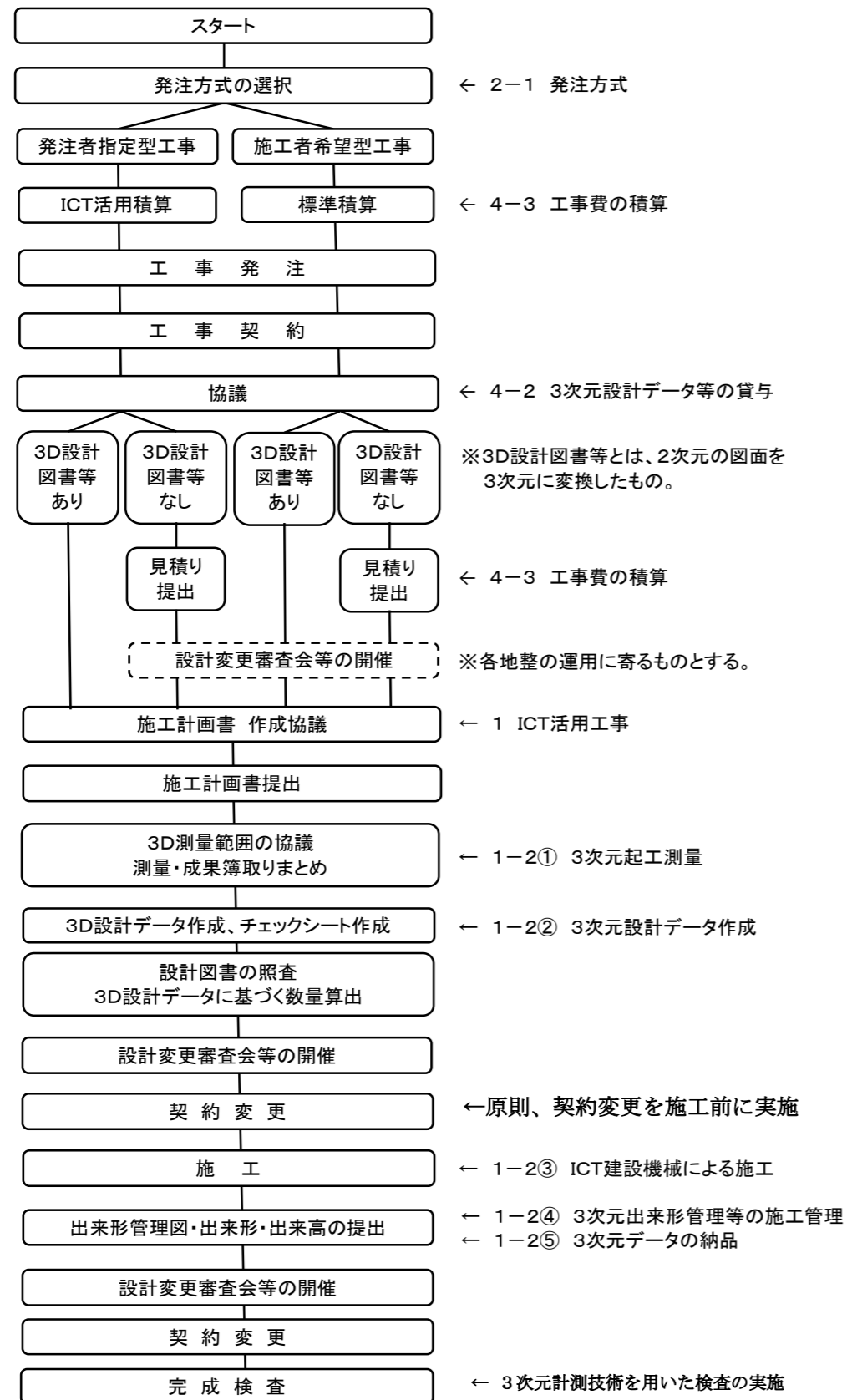
調査名	目的	対象工事	対象者
ICT活用工事の活用効果等に関する調査	活用目的等の把握	ICT活用施工を行った、全てのICT活用工事	受注者

- 1) 各調査票については、本省より通知される様式を使用するものとする。なお、地方整備局等において、独自の調査を追加して実施しても構わない。
- 2) 施工者希望II型で実施する。

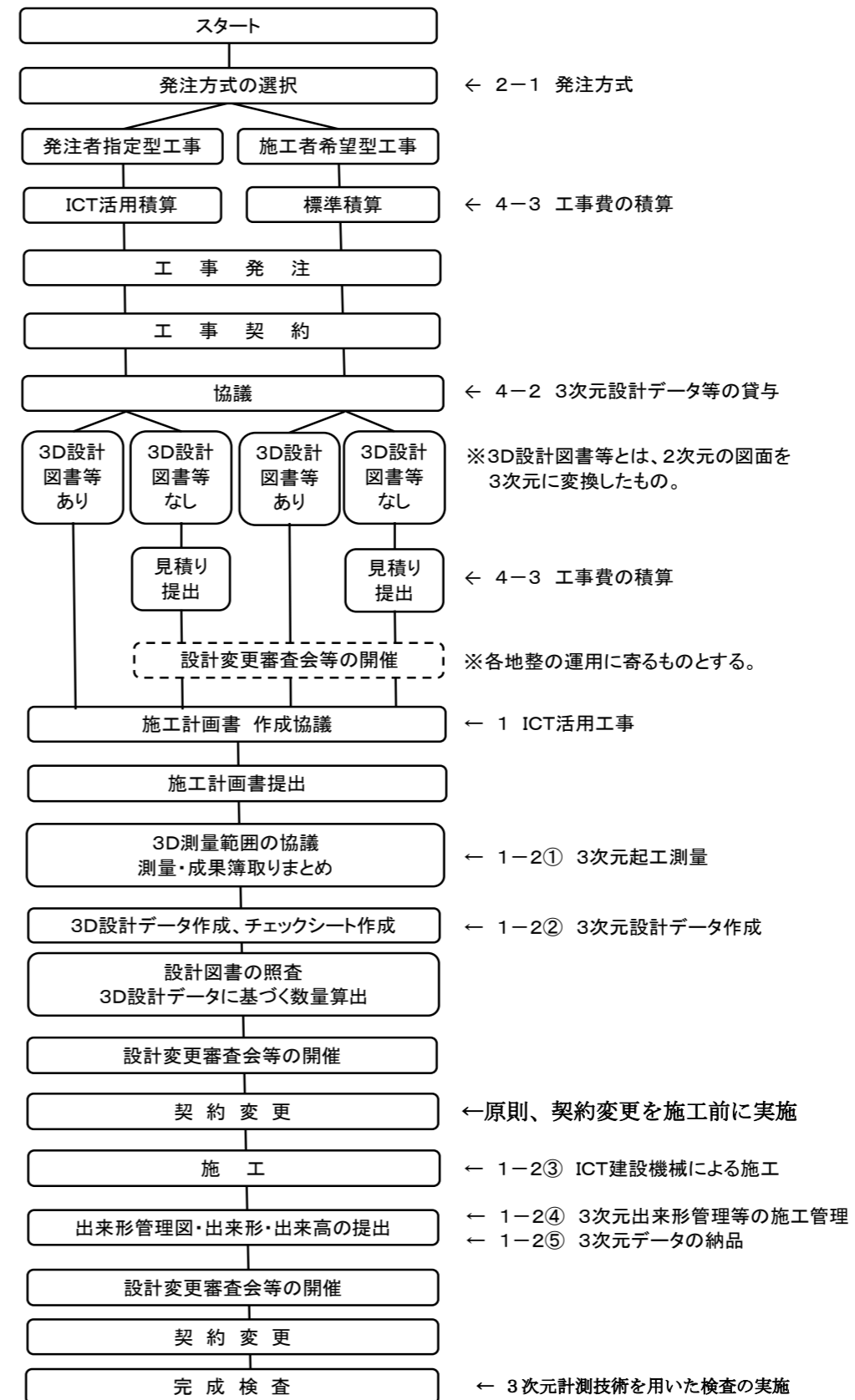
6-2 調査票の回収について

受注者は、工事完了後直ちに調査票を監督職員へ提出・確認した後、発注者が指示するメールアドレスまで調査票を電子メールにより提出するものとする。

※参考 ICT活用工事の発注から工事完成までの手続き及び流れ



※参考 ICT活用工事の発注から工事完成までの手続き及び流れ



別紙-16

ICT活用工事（地盤改良工）（安定処理）積算要領

1. 適用範囲

本資料は、ICTによる地盤改良工（以下、地盤改良工（ICT））のうち、バックホウ混合における安定処理（ICT）に適用する。

積算にあたっては、施工パッケージ型積算基準により行うこととする。

(1) 安定処理（ICT）の適用範囲

現場条件によりスタビライザによる施工が出来ない路床改良工事、及び構造物基礎の地盤改良工事で、バックホウによる1層の混合深さが路床1m以下・構造物基礎2m以下における現位置での混合作業に適用する。

なお、固化材はセメント系のみとし、路床改良における適用可能な現場条件とは次のいずれかに該当する箇所とする。

- ① 施工現場が狭隘な場合
- ② 転石がある場合
- ③ 移設出来ない埋設物がある場合

2. 機械経費

2-1 機械経費

地盤改良工（ICT）の積算で使用するICT建設機械の機械経費は、以下のとおりとする。

なお、賃料については、土木工事標準積算基準書の「第2章 工事費の積算」①直接工事費により算定するものとする。

① 安定処理（ICT）

ICT建設機械名	施工箇所	規格	機械経費	備考
バックホウ (クローラ型)	路床	[標準型・超低騒音型・クレーン機能付き・排出ガス対策型(2011年規制)] 山積0.45m ³ (平積0.35m ³) 吊能力2.9t	賃料にて計上	ICT建設機械経費加算額を加算
	構造物基礎	[標準型・超低騒音型・クレーン機能付き・排出ガス対策型(第3次基準値)] 山積0.8m ³ (平積0.6m ³) 吊能力2.9t	賃料にて計上	ICT建設機械経費加算額を加算

2-2 ICT建設機械経費加算額

ICT建設機械経費賃料加算額は、建設機械に取付ける各種機器及び地上の基準局・管理局の賃貸費用とし、2-1機械経費にて計上するICT建設機械に適用する。

別紙-16

ICT活用工事（地盤改良工）（安定処理）積算要領

1. 適用範囲

本資料は、ICTによる地盤改良工（以下、地盤改良工（ICT））のうち、バックホウ混合における安定処理（ICT）に適用する。

ICT建設機械による施工の積算にあたっては、施工パッケージ型積算基準により行うこととする。

(1) 安定処理（ICT）の適用範囲

現場条件によりスタビライザによる施工が出来ない路床改良工事のうち**1層の混合深さが路床1m以下における現位置での混合作業、又は、~~及び~~構造物基礎の地盤改良工事で1層の混合深さが、~~バックホウによる1層の混合深さが路床1m以下・構造物基礎~~2m以下における現位置での混合作業に適用する。**

なお、固化材はセメント系のみとし、路床改良における適用可能な現場条件とは次のいずれかに該当する箇所とする。

- ① 施工現場が狭隘な場合
- ② 転石がある場合
- ③ 移設出来ない埋設物がある場合

2. 機械経費

2-1 機械経費

地盤改良工（ICT）の積算で使用するICT建設機械の機械経費は、以下のとおりとする。

なお、賃料については、土木工事標準積算基準書の「第2章 工事費の積算」①直接工事費により算定するものとする。

① 安定処理（ICT）

ICT建設機械名	施工箇所	規格	機械経費	備考
バックホウ (クローラ型)	路床	[標準型・超低騒音型・クレーン機能付き・排出ガス対策型(2011年規制)] 山積 0.5m³ (平積 0.4m³) 吊能力2.9t	賃料にて計上	ICT建設機械経費加算額を加算
	構造物基礎	[標準型・超低騒音型・クレーン機能付き・排出ガス対策型(第3次基準値)] 山積0.8m ³ (平積0.6m ³) 吊能力2.9t	賃料にて計上	ICT建設機械経費加算額を加算

2-2 ICT建設機械経費加算額

ICT建設機械経費賃料加算額は、建設機械に取付ける各種機器及び地上の基準局・管理局の賃貸費用とし、2-1機械経費にて計上するICT建設機械に適用する。

なお、加算額は、以下のとおりとする。

(1) 安定処理 (ICT)

対象建設機械：バックホウ

賃料加算額：41,000円/日

2-3. その他

ICT建設機械経費等として、以下の各経費を共通仮設費の技術管理費に計上する。

2-3-1 保守点検

ICT建設機械の保守点検に要する費用は、次式により計上するものとする。

安定処理 (ICT)

$$\text{保守点検費} = \text{土木一般世話役(円)} \times 0.05(\text{人/日}) \times \frac{\text{施工数量(m}^2\text{)}}{\text{作業日当り標準作業量(m}^2\text{/日)} \times 1.04}$$

(注) 作業日当り標準作業量は「第I編第14章その他④作業日当り標準作業量」の標準作業量(施工パッケージ「安定処理工【安定処理】」による。

(注) 施工数量は、ICT施工の数量とする。

2-3-2 システム初期費

ICT施工用機器の賃貸業者が行う施工業者への取扱説明に要する費用、システムの初期費用等、貸出しに要する全ての費用は、以下のとおりとする。

安定処理 (ICT)

対象建設機械：バックホウ

費用：598,000円/式

3. 3次元設計データの作成費用

3次元設計データの作成を必要とする場合は、共通仮設費の技術管理費に計上するものとし、必要額を適正に積み上げるものとする。

4. 3次元出来形管理・3次元データ納品の費用、外注経費等の費用

安定処理 (ICT)における、ICT建設機械の施工履歴データを用いた出来形管理の経費は、補正係数を乗じない共通仮設費率及び現場管理費率に含まれる。

5. 土木工事標準積算基準書に対する補正

5-1 作業日当り標準作業量の補正

路床 (ICT)、構造物基礎 (ICT) を実施する場合、作業日当り標準作業量(施工パッケージ「安定処理工【安定処理】」)に対して1.04を乗じる。(小数第2位止め、四捨五入)

※変更積算については実際にICT施工による数量についてのみ補正するものとする。

参考

地盤改良工 (ICT) については、以下の考え方により施工パッケージ「安定処理工【安定処理】」の標準単価Pを補正し、P'とするものである。

1) 施工パッケージコード

P' : 積算単価(積算地区、積算年月)

P : 標準単価(東京地区、基準年月)

なお、加算額は、以下のとおりとする。

(1) 安定処理 (ICT)

対象建設機械：バックホウ

賃料加算額：41,000円/日

2-3. その他

ICT建設機械経費等として、以下の各経費を共通仮設費の技術管理費に計上する。

2-3-1 保守点検

ICT建設機械の保守点検に要する費用は、次式により計上するものとする。

安定処理 (ICT)

$$\text{保守点検費} = \text{土木一般世話役(円)} \times 0.05(\text{人/日}) \times \frac{\text{施工数量(m}^2\text{)}}{\text{作業日当り標準作業量(m}^2\text{/日)} \times 1.04}$$

(注) 作業日当り標準作業量は「第I編第14章その他④作業日当り標準作業量」の標準作業量(施工パッケージ「安定処理工【安定処理】」による。

(注) 施工数量は、ICT施工の数量とする。

2-3-2 システム初期費

ICT施工用機器の賃貸業者が行う施工業者への取扱説明に要する費用、システムの初期費用等、貸出しに要する全ての費用は、以下のとおりとする。

安定処理 (ICT)

対象建設機械：バックホウ

費用：598,000円/式

3. **3次元起工測量**・3次元設計データの作成費用

3次元起工測量・3次元設計データの作成を必要とする場合は、共通仮設費の技術管理費に計上するものとし、必要額を適正に積み上げるものとする。

4. 3次元出来形管理・3次元データ納品の費用、外注経費等の費用

安定処理 (ICT)における、ICT建設機械の施工履歴データを用いた出来形管理の経費は、補正係数を乗じない共通仮設費率及び現場管理費率に含まれる。

5. 土木工事標準積算基準書に対する補正

5-1 作業日当り標準作業量の補正

路床 (ICT)、構造物基礎 (ICT) を実施する場合、作業日当り標準作業量(施工パッケージ「安定処理工【安定処理】」)に対して1.04を乗じる。(小数第2位止め、四捨五入)

※変更積算については実際にICT施工による数量についてのみ補正するものとする。

参考

地盤改良工 (ICT) については、以下の考え方により施工パッケージ「安定処理工【安定処理】」の標準単価Pを補正し、P'とするものである。

1) 施工パッケージコード

P' : 積算単価(積算地区、積算年月)

P : 標準単価(東京地区、基準年月)

Kr : 標準単価における全機械(K1~K3,他)の構成比合計
 K1r~K3r : 標準単価における代表機械規格 K1~3 の構成比
 K1t~K3t : 代表機械規格 K1~3 の単価(東京地区、基準年月)
 K1t'~K3t' : 代表機械規格 K1~3 の単価(積算地区、積算年月)
 Rr : 標準単価における全労務(R1~R4,他)の構成比合計
 R1r~R4r : 標準単価における代表労務規格 R1~4 の構成比
 R1t~R4t : 代表労務規格 R1~4 の単価(東京地区、基準年月)
 R1t'~R4t' : 代表労務規格 R1~4 の単価(積算地区、積算年月)
 Zr : 標準単価における全材料(Z1~Z4,他)の構成比合計
 Z1r~Z4r : 標準単価における代表材料規格 Z1~4 の構成比
 Z1t~Z4t : 代表材料規格 Z1~4 の単価(東京地区、基準年月)
 Z1t'~Z4t' : 代表材料規格 Z1~4 の単価(積算地区、積算年月)
 Sr : 標準単価における市場単価 S の構成比
 St : 市場単価 S の所与条件における単価(東京地区、基準年月)
 St' : 市場単価 S の所与条件における単価(積算地区、積算年月)

※標準単価 P・機労材の構成比 Kr~Z4r・単価 K1t, K1t'~Z1t, Z1t' は、「施工パッケージ型積算方式標準単価表」の「安定処理工【安定処理】」における該当部分を用いる。ただし、K1t'~K3t'のうち、ICT 建設機械を適用するものについては、「2-1 機械経費」の単価を用いる。

※施工パッケージ「安定処理工【安定処理】」の適用条件は、下表とする。

使用機種	施工箇所	混合深さ
バックホウ	路床	1m以下
	構造物基礎	1m以下
		1mを超え 2m以下

2) 以下の点を考慮して P' を計算する。

- ・日当り施工量に 1.04 を乗じる

①安定処理 (ICT) [路床]

$$P' = P \times \left\{ \left(\left(\frac{K1r}{100} \times \frac{K1t'}{K1t} + \frac{K2r}{100} \times \frac{K2t'}{K2t} + \frac{K3r}{100} \times \frac{K3t'}{K3t} \right) \times \frac{1}{1.04} \right) \times \frac{Kr}{K1r + K2r + K3r} \right. \\ \left. + \left(\left(\frac{R1r}{100} \times \frac{R1t'}{R1t} + \frac{R2r}{100} \times \frac{R2t'}{R2t} + \frac{R3r}{100} \times \frac{R3t'}{R3t} \right) \times \frac{1}{1.04} \right) \times \frac{Rr}{R1r + R2r + R3r} \right. \\ \left. + \left(\frac{Z1r}{100} \times \frac{Z1t'}{Z1t} + \frac{Z2r}{100} \times \frac{Z2t'}{Z2t} \times \frac{1}{1.04} \right) \times \frac{Zr}{Z1r + Z2r} \right. \\ \left. + \frac{100 - Kr - Rr - Zr}{100} \right\}$$

※P' は有効数字 4 桁、5 桁目切り上げ

※K1 をバックホウ、K2 をタイヤローラ、K3 を振動ローラ、R1 を運転手(特殊)、R2 を普通作業員、R3 を土木一般世話役、Z1 を固化材、Z2 を軽油とする。ただし、K1t' は、バックホウ(クローラ型) (ICT 施工対応型) [標準型・超低騒音型・クレーン機能付き・排出ガス対策型 (2011 年規制) 山積 0.45m³ (平積 0.35m³) 吊能力 2.9t とし、「2-1 機械経費」の単価を用いる。

Kr : 標準単価における全機械(K1~K3,他)の構成比合計
 K1r~K3r : 標準単価における代表機械規格 K1~3 の構成比
 K1t~K3t : 代表機械規格 K1~3 の単価(東京地区、基準年月)
 K1t'~K3t' : 代表機械規格 K1~3 の単価(積算地区、積算年月)
 Rr : 標準単価における全労務(R1~R4,他)の構成比合計
 R1r~R4r : 標準単価における代表労務規格 R1~4 の構成比
 R1t~R4t : 代表労務規格 R1~4 の単価(東京地区、基準年月)
 R1t'~R4t' : 代表労務規格 R1~4 の単価(積算地区、積算年月)
 Zr : 標準単価における全材料(Z1~Z4,他)の構成比合計
 Z1r~Z4r : 標準単価における代表材料規格 Z1~4 の構成比
 Z1t~Z4t : 代表材料規格 Z1~4 の単価(東京地区、基準年月)
 Z1t'~Z4t' : 代表材料規格 Z1~4 の単価(積算地区、積算年月)
 Sr : 標準単価における市場単価 S の構成比
 St : 市場単価 S の所与条件における単価(東京地区、基準年月)
 St' : 市場単価 S の所与条件における単価(積算地区、積算年月)

※標準単価 P・機労材の構成比 Kr~Z4r・単価 K1t, K1t'~Z1t, Z1t' は、「施工パッケージ型積算方式標準単価表」の「安定処理工【安定処理】」における該当部分を用いる。ただし、K1t'~K3t'のうち、ICT 建設機械を適用するものについては、「2-1 機械経費」の単価を用いる。

※施工パッケージ「安定処理工【安定処理】」の適用条件は、下表とする。

使用機種	施工箇所	混合深さ
バックホウ	路床	1m以下
	構造物基礎	1m以下
		1mを超え 2m以下

2) 以下の点を考慮して P' を計算する。

- ・日当り施工量に 1.04 を乗じる

①安定処理 (ICT) [路床]

$$P' = P \times \left\{ \left(\left(\frac{K1r}{100} \times \frac{K1t'}{K1t} + \frac{K2r}{100} \times \frac{K2t'}{K2t} + \frac{K3r}{100} \times \frac{K3t'}{K3t} \right) \times \frac{1}{1.04} \right) \times \frac{Kr}{K1r + K2r + K3r} \right. \\ \left. + \left(\left(\frac{R1r}{100} \times \frac{R1t'}{R1t} + \frac{R2r}{100} \times \frac{R2t'}{R2t} + \frac{R3r}{100} \times \frac{R3t'}{R3t} \right) \times \frac{1}{1.04} \right) \times \frac{Rr}{R1r + R2r + R3r} \right. \\ \left. + \left(\frac{Z1r}{100} \times \frac{Z1t'}{Z1t} + \frac{Z2r}{100} \times \frac{Z2t'}{Z2t} \times \frac{1}{1.04} \right) \times \frac{Zr}{Z1r + Z2r} \right. \\ \left. + \frac{100 - Kr - Rr - Zr}{100} \right\}$$

※P' は有効数字 4 桁、5 桁目切り上げ

※K1 をバックホウ、K2 をタイヤローラ、K3 を振動ローラ、R1 を運転手(特殊)、R2 を普通作業員、R3 を土木一般世話役、Z1 を固化材、Z2 を軽油とする。ただし、K1t' は、バックホウ(クローラ型) (ICT 施工対応型) [標準型・超低騒音型・クレーン機能付き・排出ガス対策型 (2011 年規制) 山積 0.5m³ (平積 0.4m³) 吊能力 2.9t とし、「2-1 機械経費」の単価を用いる。

②安定処理（ICT）[構造物基礎]

$$P' = P \times \left\{ \left(\left(\frac{K1r}{100} \times \frac{K1t'}{K1t} + \frac{K2r}{100} \times \frac{K2t'}{K2t} \right) \times \frac{1}{1.04} \right) \times \frac{Kr}{K1r + K2r} \right. \\ + \left(\left(\frac{R1r}{100} \times \frac{R1t'}{R1t} + \frac{R2r}{100} \times \frac{R2t'}{R2t} + \frac{R3r}{100} \times \frac{R3t'}{R3t} + \frac{R4r}{100} \times \frac{R4t'}{R4t} \right) \times \frac{1}{1.04} \right) \times \frac{Rr}{R1r + R2r + R3r + R4r} \\ + \left(\frac{Z1r}{100} \times \frac{Z1t'}{Z1t} + \frac{Z2r}{100} \times \frac{Z2t'}{Z2t} \times \frac{1}{1.04} \right) \times \frac{Zr}{Z1r + Z2r} \\ \left. + \frac{100 - Kr - Rr - Zr}{100} \right\}$$

※P'は有効数字4桁、5桁目切り上げ

※K1をバックホウ、K2を振動ローラ、R1を土木一般世話役、R2を運転手（特殊）、R3を特殊作業員、R4を普通作業員、Z1を固化材、Z2を軽油とする。ただし、K1t'は、バックホウ(クローラ型)（ICT施工対応型）[標準型・超低騒音型・クレーン機能付き・排出ガス対策型（第3次基準値）] 山積0.8m³(平積0.6m³) 吊能力2.9tとし、「2-1 機械経費」の単価を用いる。

②安定処理（ICT）[構造物基礎]

$$P' = P \times \left\{ \left(\left(\frac{K1r}{100} \times \frac{K1t'}{K1t} + \frac{K2r}{100} \times \frac{K2t'}{K2t} \right) \times \frac{1}{1.04} \right) \times \frac{Kr}{K1r + K2r} \right. \\ + \left(\left(\frac{R1r}{100} \times \frac{R1t'}{R1t} + \frac{R2r}{100} \times \frac{R2t'}{R2t} + \frac{R3r}{100} \times \frac{R3t'}{R3t} + \frac{R4r}{100} \times \frac{R4t'}{R4t} \right) \times \frac{1}{1.04} \right) \times \frac{Rr}{R1r + R2r + R3r + R4r} \\ + \left(\frac{Z1r}{100} \times \frac{Z1t'}{Z1t} + \frac{Z2r}{100} \times \frac{Z2t'}{Z2t} \times \frac{1}{1.04} \right) \times \frac{Zr}{Z1r + Z2r} \\ \left. + \frac{100 - Kr - Rr - Zr}{100} \right\}$$

※P'は有効数字4桁、5桁目切り上げ

※K1をバックホウ、K2を振動ローラ、R1を土木一般世話役、R2を運転手（特殊）、R3を特殊作業員、R4を普通作業員、Z1を固化材、Z2を軽油とする。ただし、K1t'は、バックホウ(クローラ型)（ICT施工対応型）[標準型・超低騒音型・クレーン機能付き・排出ガス対策型（第3次基準値）] 山積0.8m³(平積0.6m³) 吊能力2.9tとし、「2-1 機械経費」の単価を用いる。

別紙—17

ICT活用工事（地盤改良工）（中層混合処理）積算要領

1. 適用範囲

本資料は、ICTによる地盤改良工（以下、地盤改良工（ICT））のうち、粘性土、砂質土、シルト及び有機質土等の軟弱地盤を対象として行う中層混合処理工（ICT）に適用する。

施工方式はスラリー噴射方式の機械攪拌混合とする。

改良形式は全面改良とし、改良深度2mを超え13m以下の陸上施工に適用する。

積算にあたっては、土木工事標準積算基準書（以下、「積算基準」）により行うこととする。

- ・中層混合処理工

2. 機械経費

2-1 機械経費

中層混合処理工（ICT）の積算で使用するICT建設機械の機械経費は、以下のとおりとする。

なお、損料については、最新の「建設機械等損料算定表」によるものとする。

① 中層混合処理工（ICT）

ICT建設機械名	規格	機械経費	備考
中層混合 処理機 トレンチャ式	[ヘースマシン] 20t(山積0.8m3)級ハックホ [攪拌混合装置] 改良深度(標準)5m [施工管理装置] 1ピースブーム用	損料にて計上	ICT建設機械経費加 算額は別途計上
	[ヘースマシン] 30t(山積1.4m3)級ハックホ [攪拌混合装置] 改良深度(標準)8m [施工管理装置] 1ピースブーム用		
	[ヘースマシン] 40t(山積1.9m3)級ハックホ [攪拌混合装置] 改良深度(標準)10m [施工管理装置] 1ピースブーム用		
	[ヘースマシン] 40t(山積1.9m3)級ハックホ (2ピースブーム) [攪拌混合装置] 改良深度(標準)13m		

別紙—17

ICT活用工事（地盤改良工）（中層混合処理）積算要領

1. 適用範囲

本資料は、ICTによる地盤改良工（以下、地盤改良工（ICT））のうち、粘性土、砂質土、シルト及び有機質土等の軟弱地盤を対象として行う中層混合処理工（ICT）に適用する。

施工方式はスラリー噴射方式の機械攪拌混合とする。

改良形式は全面改良とし、改良深度2mを超え13m以下の陸上施工に適用する。

積算にあたっては、土木工事標準積算基準書（以下、「積算基準」）により行うこととする。

- ・中層混合処理工

2. 機械経費

2-1 機械経費

中層混合処理工（ICT）の積算で使用するICT建設機械の機械経費は、以下のとおりとする。

なお、損料については、最新の「建設機械等損料算定表」によるものとする。

① 中層混合処理工（ICT）

ICT建設機械名	規格	機械経費	備考
中層混合 処理機 トレンチャ式	[ヘースマシン] 20t(山積0.8m3)級ハックホ [攪拌混合装置] 改良深度(標準)5m [施工管理装置] 1ピースブーム用	損料にて計上	ICT建設機械経費加 算額は別途計上
	[ヘースマシン] 30t(山積1.4m3)級ハックホ [攪拌混合装置] 改良深度(標準)8m [施工管理装置] 1ピースブーム用		
	[ヘースマシン] 40t(山積1.9m3)級ハックホ [攪拌混合装置] 改良深度(標準)10m [施工管理装置] 1ピースブーム用		
	[ヘースマシン] 40t(山積1.9m3)級ハックホ (2ピースブーム) [攪拌混合装置] 改良深度(標準)13m		

[施工管理装置] 2ピースフォーム用			
-----------------------	--	--	--

2-2 ICT 建設機械経費加算額

ICT建設機械経費損料加算額は、建設機械に取付ける各種機器及び地上の基準局・管理局の賃貸費用とし、2-1 機械経費で示すICT建設機械に適用する。

なお、加算額は、以下のとおりとする。

(1) 中層混合処理工 (ICT)

対象建設機械：中層混合処理機トレンチャ式

損料加算額：48,000円/日

2-3 その他

ICT建設機械経費等として、以下の各経費を共通仮設費の技術管理費に計上する。

2-3-1 保守点検

ICT建設機械の保守点検に要する費用は、次式により計上するものとする。

(1) 中層混合処理 (ICT)

$$\text{保守点検費} = \text{土木一般世話役(円)} \times 0.05(\text{人/日}) \times \frac{\text{施工数量(m3)}}{\text{作業日当り標準作業量 (m3/日)}}$$

(注) 作業日当り標準作業量は「第I編第14章その他④作業日当り標準作業量」の標準作業量による。

(注) 施工数量は、ICT 施工の数量とする。

2-3-2 システム初期費

ICT施工用機器の賃貸業者が行う施工業者への取扱説明に要する費用、システムの初期費用等、貸出しに要する全ての費用は、以下のとおりとする。

(1) 中層混合処理工 (ICT)

対象建設機械：中層混合処理機トレンチャ式

費用：1,150,000円/式

3. 3次元起工測量・3次元設計データの作成費用

3次元起工測量・3次元設計データの作成を必要とする場合は、共通仮設費の技術管理費に計上するものとし、必要額を適正に積み上げるものとする。

4. 3次元出来形管理・3次元データ納品の費用、外注経費等の費用

中層混合処理工 (ICT) における、ICT建設機械の施工履歴データを用いた出来形管理の経費は、補正係数を乗じない共通仮設費率及び現場管理費率に含まれる。

5. 土木工事標準積算基準書に対する補正

5-1 作業日当り標準作業量の補正

中層混合処理工 (ICT) を実施する場合、作業日当り標準作業量に対して **1.03** を乗じる。(小数第2位止め、四捨五入)

※変更積算については実際にICT施工による数量についてのみ補正するものとする。

[施工管理装置] 2ピースフォーム用			
-----------------------	--	--	--

2-2 ICT 建設機械経費加算額

ICT建設機械経費損料加算額は、建設機械に取付ける各種機器及び地上の基準局・管理局の賃貸費用とし、2-1 機械経費で示すICT建設機械に適用する。

なお、加算額は、以下のとおりとする。

(1) 中層混合処理工 (ICT)

対象建設機械：中層混合処理機トレンチャ式

損料加算額：48,000円/日

2-3 その他

ICT建設機械経費等として、以下の各経費を共通仮設費の技術管理費に計上する。

2-3-1 保守点検

ICT建設機械の保守点検に要する費用は、次式により計上するものとする。

(1) 中層混合処理 (ICT)

$$\text{保守点検費} = \text{土木一般世話役(円)} \times 0.05(\text{人/日}) \times \frac{\text{施工数量(m3)}}{\text{作業日当り標準作業量 (m3/日)}}$$

(注) 作業日当り標準作業量は「第I編第14章その他④作業日当り標準作業量」の標準作業量による。

(注) 施工数量は、ICT 施工の数量とする。

2-3-2 システム初期費

ICT施工用機器の賃貸業者が行う施工業者への取扱説明に要する費用、システムの初期費用等、貸出しに要する全ての費用は、以下のとおりとする。

(1) 中層混合処理工 (ICT)

対象建設機械：中層混合処理機トレンチャ式

費用：1,150,000円/式

3. 3次元起工測量・3次元設計データの作成費用

3次元起工測量・3次元設計データの作成を必要とする場合は、共通仮設費の技術管理費に計上するものとし、必要額を適正に積み上げるものとする。

4. 3次元出来形管理・3次元データ納品の費用、外注経費等の費用

中層混合処理工 (ICT) における、ICT建設機械の施工履歴データを用いた出来形管理の経費は、補正係数を乗じない共通仮設費率及び現場管理費率に含まれる。

5. 土木工事標準積算基準書に対する補正

5-1 作業日当り標準作業量の補正

中層混合処理工 (ICT) を実施する場合、作業日当り標準作業量に対して **1.03** を乗じる。(小数第2位止め、四捨五入)

※変更積算については実際にICT施工による数量についてのみ補正するものとする。

5-2 単価表の補正

積算基準の「6. 単価表(1) 中層混合処理工100m³当り単価表」にて建設機械に取付ける各種機器及び地上の基準局・管理局の賃貸費用としての「ICT建設機械経費加算額」を以下のとおり加算する。

名称	規格	単位	数量	指定事項
ICT建設機械経費加算額		日	100/D	機械賃料数量 1.66

(注) D : 1日当り作業量 (m³/日)

6. 諸雑費

中層混合処理工 (ICT) を実施する場合、諸雑費率を乗じる合計額に、ICT 建設機械経費加算額は含まない。

5-2 単価表の補正

積算基準の「6. 単価表(1) 中層混合処理工100m³当り単価表」にて建設機械に取付ける各種機器及び地上の基準局・管理局の賃貸費用としての「ICT建設機械経費加算額」を以下のとおり加算する。

名称	規格	単位	数量	指定事項
ICT建設機械経費加算額		日	100/D	機械損料数量 1.68

(注) D : 1日当り作業量 (m³/日)

6. 諸雑費

中層混合処理工 (ICT) を実施する場合、諸雑費率を乗じる合計額に、ICT 建設機械経費加算額は含まない。

別紙-18

ICT活用工事（地盤改良工）（スラリー攪拌工）積算要領

1. 適用範囲

本資料は、ICTによる地盤改良工（以下、地盤改良工（ICT））のうち、粘性土、砂質土、シルト及び有機質土等の軟弱地盤を対象として行うセメント及び石灰によるスラリー攪拌工（ICT）の陸上施工に適用する。

積算にあたっては、土木工事標準積算基準書（以下、「積算基準」）により行うこととする。

- ・スラリー攪拌工

杭径及び打設長は以下のとおりとする。

- (1) 単軸施工：打設長3mを超え10m以下 杭径 800mm～1,200mm
- (2) 単軸施工：打設長10mを超え30m以下 杭径 1,000mm～1,600mm
- (3) 単軸施工：打設長3mを超え27m以下 杭径 1,800mm, 2,000mm
- (4) 二軸施工：打設長3mを超え40m以下 杭径 1,000mm
- (5) 二軸施工（変位低減型）：打設長3mを超え40m以下 杭径 1,000mm
- (6) 二軸施工（変位低減型）：打設長3mを超え36m以下 杭径 1,600mm

変位低減型（排土式）のうち、複合噴射攪拌式は除くものとする。

なお、軸の継足しがある場合は、適用外とする。

2. 機械経費

2-1 機械経費

スラリー攪拌工（ICT）の積算で使用するICT建設機械の機械経費は、以下のとおりとする。

なお、損料については、最新の「建設機械等損料算定表」によるものとする。

① スラリー攪拌工（ICT）単軸施工

ICT建設機械名	規格	適用	機械経費	備考
深層混合処理機 スラリー式	単軸式 小型地盤改良機 27.4kN・m	杭径800mm～1,200mm	損料にて計上	ICT建設機械経費加算額は別途計上
	単軸式 90～110kW×1	杭径1,000mm～1,600mm		
	単軸式 90kW×2	杭径1800mm、2,000mm		

② スラリー攪拌工（ICT）二軸施工

ICT建設機械名	規格	適用	機械経費	備考
----------	----	----	------	----

別紙-18

ICT活用工事（地盤改良工）（スラリー攪拌工）積算要領

1. 適用範囲

本資料は、ICTによる地盤改良工（以下、地盤改良工（ICT））のうち、粘性土、砂質土、シルト及び有機質土等の軟弱地盤を対象として行うセメント及び石灰によるスラリー攪拌工（ICT）の陸上施工に適用する。

~~変位低減型（排土式）のうち、複合噴射攪拌式は除くものとする。~~

~~打設長及び杭径は以下のとおりとする。なお、軸の継足しがある場合は、適用外とする。~~

積算にあたっては、土木工事標準積算基準書（以下、「積算基準」）により行うこととする。

~~→スラリー攪拌工~~

~~杭径及び打設長は以下のとおりとする。~~

- (1) 単軸施工：打設長3mを超え10m以下 杭径 800mm～1,200mm
- (2) 単軸施工：打設長10mを超え30m以下 杭径 1,000mm～1,600mm
- (3) 単軸施工：打設長3mを超え27m以下 杭径 1,800mm, 2,000mm
- (4) 二軸施工：打設長3mを超え40m以下 杭径 1,000mm
- (5) 二軸施工（変位低減型）：打設長3mを超え40m以下 杭径 1,000mm
- (6) 二軸施工（変位低減型）：打設長3mを超え36m以下 杭径 1,600mm

また、単軸施工、二軸施工の選定にあたっては、下記条件等を考慮する。

- (1) 杭の配列
- (2) 作業面積及び施工箇所のトラフィカビリティ

~~変位低減型（排土式）のうち、複合噴射攪拌式は除くものとする。~~

~~なお、軸の継足しがある場合は、適用外とする。~~

2. 機械経費

2-1 機械経費

スラリー攪拌工（ICT）の積算で使用するICT建設機械の機械経費は、以下のとおりとする。

なお、損料については、最新の「建設機械等損料算定表」によるものとする。

① スラリー攪拌工（ICT）単軸施工

ICT建設機械名	規格	適用	機械経費	備考
深層混合処理機 スラリー式	単軸式 小型地盤改良機 27.4kN・m	杭径800mm～1,200mm	損料にて計上	ICT建設機械経費加算額は別途計上
	単軸式 90～110kW×1	杭径1,000mm～1,600mm		
	単軸式 90kW×2	杭径1800mm、2,000mm		

② スラリー攪拌工（ICT）二軸施工

ICT建設機械名	規格	適用	機械経費	備考
----------	----	----	------	----

深層混合処理機 スラリー式	二軸式 45kW×2	杭径 1,000mm 打設長 (L) 3m超 え 10m以下	損料にて計上	ICT 建設機械 経費加算額は 別途計上
	二軸式 55～60kW×2	杭径 1,000mm 打設長 (L) 10m 超え 20m以下		
	二軸式 90kW×2	杭径 1,000mm 打設長 (L) 20m 超え 40m以下		

深層混合処理機 スラリー式	二軸式 45kW×2	杭径 1,000mm 打設長 (L) 3m超 え 10m以下	損料にて計上	ICT 建設機械 経費加算額は 別途計上
	二軸式 55～60kW×2	杭径 1,000mm 打設長 (L) 10m 超え 20m以下		
	二軸式 90kW×2	杭径 1,000mm 打設長 (L) 20m 超え 40m以下		

③スラリー攪拌工 (ICT) 二軸施工 (変位低減型)

③スラリー攪拌工 (ICT) 二軸施工 (変位低減型)

ICT建設機械名	規格	適用	機械経費	備考
深層混合処理機 スラリー式	二軸式 45kW×2	杭径 1,000mm 打設長 (L) 3m超 え 10m以下	損料にて計上	ICT 建設機械 経費加算額は 別途計上
	二軸式 55～60kW×2	杭径 1,000mm 打設長 (L) 10m 超え 20m以下		
	二軸式 75～90kW×2	杭径 1,000mm 打設長 (L) 20m 超え 30m以下		
	二軸式 90kW×2	杭径 1,000mm 打設長 (L) 30m 超え 40m以下		
	二軸式 90kW ×2 最大施工 深度 10m	杭径 1,600mm 打設長 (L) 3m 超え 10m以下		
	二軸式 90kW ×2 最大施工 深度 20m	杭径 1,600mm 打設長 (L) 10m 超え 20m以下		
	二軸式 90kW ×2 最大施工 深度 26m	杭径 1,600mm 打設長 (L) 20m 超え 26m以下		
	二軸式 90kW ×2 最大施工 深度 36m	杭径 1,600mm 打設長 (L) 26m 超え 36m以下		

ICT建設機械名	規格	適用	機械経費	備考
深層混合処理機 スラリー式	二軸式 45kW×2	杭径 1,000mm 打設長 (L) 3m超 え 10m以下	損料にて計上	ICT 建設機械 経費加算額は 別途計上
	二軸式 55～60kW×2	杭径 1,000mm 打設長 (L) 10m 超え 20m以下		
	二軸式 75～90kW×2	杭径 1,000mm 打設長 (L) 20m 超え 30m以下		
	二軸式 90kW×2	杭径 1,000mm 打設長 (L) 30m 超え 40m以下		
	二軸式 90kW ×2 最大施工 深度 10m	杭径 1,600mm 打設長 (L) 3m 超え 10m以下		
	二軸式 90kW ×2 最大施工 深度 20m	杭径 1,600mm 打設長 (L) 10m 超え 20m以下		
	二軸式 90kW ×2 最大施工 深度 26m	杭径 1,600mm 打設長 (L) 20m 超え 26m以下		
	二軸式 90kW ×2 最大施工 深度 36m	杭径 1,600mm 打設長 (L) 26m 超え 36m以下		

2-2 ICT 建設機械経費加算額

ICT建設機械経費損料加算額は、建設機械に取付ける各種機器及び地上の基準局・管理局の賃貸費用とし、2-1 機械経費にて計上するICT建設機械に適用する。

なお、加算額は、以下のとおりとする。

(1) スラリー攪拌工 (ICT)

2-2 ICT 建設機械経費加算額

ICT建設機械経費損料加算額は、建設機械に取付ける各種機器及び地上の基準局・管理局の賃貸費用とし、2-1 機械経費にて計上するICT建設機械に適用する。

なお、加算額は、以下のとおりとする。

(1) スラリー攪拌工 (ICT)

対象建設機械：深層混合処理機スラリー式
 損料加算額：48,000円/日

2-3 その他

ICT建設機械経費等として、以下の各経費を共通仮設費の技術管理費に計上する。

2-3-1 保守点検

ICT建設機械の保守点検に要する費用は、次式により計上するものとする。

(1) スラリー攪拌工 (ICT)

$$\text{保守点検費} = \text{土木一般世話役(円)} \times 0.05(\text{人/日}) \times \frac{\text{杭施工数量(本)}}{\text{1日当り杭施工本数(本/日)}}$$

(注) 1日当り杭施工本数は「4. 土木工事標準積算基準書に対する補正」による。

(注) 杭施工数量は、ICT 施工の数量とする。

2-3-2 システム初期費

ICT施工用機器の賃貸業者が行う施工業者への取扱説明に要する費用、システムの初期費用等、貸出しに要する全ての費用は、以下のとおりとする。

(1) スラリー攪拌工 (ICT)

対象建設機械：深層混合処理機スラリー式

費用：1,150,000円/式

3. 3次元起工測量・3次元設計データの作成費用

3次元起工測量・3次元設計データの作成を必要とする場合は、共通仮設費の技術管理費に計上するものとし、必要額を適正に積み上げるものとする。

4. 3次元出来形管理・3次元データ納品の費用、外注経費等の費用

スラリー攪拌工 (ICT) における、ICT建設機械の施工履歴データを用いた出来形管理の経費は、補正係数を乗じない共通仮設費率及び現場管理費率に含まれる。

5. 土木工事標準積算基準書に対する補正

5-1 作業日当り標準作業量の補正

スラリー攪拌工 (ICT) を実施する場合、1日当り杭施工本数は下表とする。

※変更積算については実際にICT施工による数量についてのみ補正するものとする

表4. 1 1日当り杭施工本数 (本/日)

打設長(L)		単軸施工 (杭径 800mm~1,200mm)
3 m 超え	4 m 未満	21
4 m 以上	5 m 未満	18
5 m 以上	6 m 未満	15
6 m 以上	7 m 未満	14
7 m 以上	8 m 未満	12
8 m 以上	9 m 未満	11
9 m 以上	10 m 以下	10

対象建設機械：深層混合処理機スラリー式
 損料加算額：48,000円/日

2-3 その他

ICT建設機械経費等として、以下の各経費を共通仮設費の技術管理費に計上する。

2-3-1 保守点検

ICT建設機械の保守点検に要する費用は、次式により計上するものとする。

(1) スラリー攪拌工 (ICT)

$$\text{保守点検費} = \text{土木一般世話役(円)} \times 0.05(\text{人/日}) \times \frac{\text{杭施工数量(本)}}{\text{1日当り杭施工本数(本/日)}}$$

(注) 1日当り杭施工本数は「4. 土木工事標準積算基準書に対する補正」による。

(注) 杭施工数量は、ICT 施工の数量とする。

2-3-2 システム初期費

ICT施工用機器の賃貸業者が行う施工業者への取扱説明に要する費用、システムの初期費用等、貸出しに要する全ての費用は、以下のとおりとする。

(1) スラリー攪拌工 (ICT)

対象建設機械：深層混合処理機スラリー式

費用：1,150,000円/式

3. 3次元起工測量・3次元設計データの作成費用

3次元起工測量・3次元設計データの作成を必要とする場合は、共通仮設費の技術管理費に計上するものとし、必要額を適正に積み上げるものとする。

4. 3次元出来形管理・3次元データ納品の費用、外注経費等の費用

スラリー攪拌工 (ICT) における、ICT建設機械の施工履歴データを用いた出来形管理の経費は、補正係数を乗じない共通仮設費率及び現場管理費率に含まれる。

5. 土木工事標準積算基準書に対する補正

5-1 作業日当り標準作業量の補正

スラリー攪拌工 (ICT) を実施する場合、1日当り杭施工本数は下表とする。

※変更積算については実際にICT施工による数量についてのみ補正するものとする。

表4. 1 1日当り杭施工本数 (本/日)

打設長(L)		単軸施工 (杭径 800mm~1,200mm)
3 m 超え	4 m 未満	21
4 m 以上	5 m 未満	18
5 m 以上	6 m 未満	15
6 m 以上	7 m 未満	14
7 m 以上	8 m 未満	12
8 m 以上	9 m 未満	11
9 m 以上	10 m 以下	10

表4.2 1日当り杭施工本数 (本/日)

打設長(L)		単軸施工 (杭径1,000mm~1,600mm)
10 m 超え	12 m未満	7
12 m以上	14 m未満	6
14 m以上	19 m未満	5
19 m以上	25 m未満	4
25 m以上	30 m以下	3

表4.3 1日当り杭施工本数 (本/日)

打設長(L)		単軸施工 (杭径1,800mm)
3 m 超え	4 m未満	11
4 m以上	5 m未満	10
5 m以上	6 m未満	9
6 m以上	7 m未満	8
7 m以上	8 m未満	7
8 m以上	12 m未満	6
12 m以上	16 m未満	5
16 m以上	21 m未満	4
21 m以上	25 m未満	3
25 m以上	27 m以下	2

表4.4 1日当り杭施工本数 (本/日)

打設長(L)		単軸施工 (杭径2,000mm)
3 m 超え	4 m未満	10
4 m以上	5 m未満	9
5 m以上	6 m未満	8
6 m以上	7 m未満	7
7 m以上	9 m未満	6
9 m以上	13 m未満	5
13 m以上	17 m未満	4
17 m以上	22 m未満	3
22 m以上	27 m以下	2

表4.5 1日当り杭施工本数 (本/日)

表4.2 1日当り杭施工本数 (本/日)

打設長(L)		単軸施工 (杭径1,000mm~1,600mm)
10 m 超え	12 m未満	7
12 m以上	14 m未満	6
14 m以上	19 m未満	5
19 m以上	25 m未満	4
25 m以上	30 m以下	3

表4.3 1日当り杭施工本数 (本/日)

打設長(L)		単軸施工 (杭径1,800mm)
3 m 超え	4 m未満	11
4 m以上	5 m未満	10
5 m以上	6 m未満	9
6 m以上	7 m未満	8
7 m以上	8 m未満	7
8 m以上	12 m未満	6
12 m以上	16 m未満	5
16 m以上	21 m未満	4
21 m以上	25 m未満	3
25 m以上	27 m以下	2

表4.4 1日当り杭施工本数 (本/日)

打設長(L)		単軸施工 (杭径2,000mm)
3 m 超え	4 m未満	10
4 m以上	5 m未満	9
5 m以上	6 m未満	8
6 m以上	7 m未満	7
7 m以上	9 m未満	6
9 m以上	13 m未満	5
13 m以上	17 m未満	4
17 m以上	22 m未満	3
22 m以上	27 m以下	2

表4.5 1日当り杭施工本数 (本/日)

打設長(L)		二軸施工 (杭径1,000mm)
3 m 超え	4 m未満	14
4 m以上	5 m未満	13
5 m以上	6 m未満	12
6 m以上	7 m未満	11
7 m以上	9 m未満	10
9 m以上	10 m未満	9
10 m以上	12 m未満	8
12 m以上	15 m未満	7
15 m以上	18 m未満	6
18 m以上	22 m未満	5
22 m以上	30 m未満	4
30 m以上	40 m以下	3

表4.6 1日当り杭施工本数 (本/日)

打設長(L)		二軸施工(変位低減型) (杭径1,000mm)
3 m 超え	3.5 m未満	12
3.5 m以上	4.5 m未満	11
4.5 m以上	5.5 m未満	10
5.5 m以上	7 m未満	9
7 m以上	9 m未満	8
9 m以上	11 m未満	7
11 m以上	14 m未満	6
14 m以上	19 m未満	5
19 m以上	26 m未満	4
26 m以上	39 m未満	3
39 m以上	40 m以下	2

表4.7 1日当り杭施工本数 (本/日)

打設長(L)		二軸施工(変位低減型) (杭径1,600mm)	
		ラップ式	杭式
3 m 超え	4 m未満	11	22
4 m以上	5 m未満	10	20
5 m以上	6 m未満	9	18
6 m以上	7 m未満	8	16
7 m以上	9 m未満	7	14
9 m以上	11.5 m未満	6	12
11.5 m以上	15 m未満	5	10
15 m以上	20.5 m未満	4	8
20.5 m以上	30 m未満	3	6
30 m以上	36 m以下	2	4

5-2 単価表の補正

積算基準の「6. 単価表(1) スラリー攪拌工杭長〇〇m 1本当り単価表」にて建設機械に取付ける各種機器及び地上の基準局・管理局の賃貸費用としての「ICT建設機械経費加算額」を以下のとおり加

打設長(L)		二軸施工 (杭径1,000mm)
3 m 超え	4 m未満	14
4 m以上	5 m未満	13
5 m以上	6 m未満	12
6 m以上	7 m未満	11
7 m以上	9 m未満	10
9 m以上	10 m未満	9
10 m以上	12 m未満	8
12 m以上	15 m未満	7
15 m以上	18 m未満	6
18 m以上	22 m未満	5
22 m以上	30 m未満	4
30 m以上	40 m以下	3

表4.6 1日当り杭施工本数 (本/日)

打設長(L)		二軸施工(変位低減型) (杭径1,000mm)
3 m 超え	3.5 m未満	12
3.5 m以上	4.5 m未満	11
4.5 m以上	5.5 m未満	10
5.5 m以上	7 m未満	9
7 m以上	9 m未満	8
9 m以上	11 m未満	7
11 m以上	14 m未満	6
14 m以上	19 m未満	5
19 m以上	26 m未満	4
26 m以上	39 m未満	3
39 m以上	40 m以下	2

表4.7 1日当り杭施工本数 (本/日)

打設長(L)		二軸施工(変位低減型) (杭径1,600mm)	
		ラップ式	杭式
3 m 超え	4 m未満	11	22
4 m以上	5 m未満	10	20
5 m以上	6 m未満	9	18
6 m以上	7 m未満	8	16
7 m以上	9 m未満	7	14
9 m以上	11.5 m未満	6	12
11.5 m以上	15 m未満	5	10
15 m以上	20.5 m未満	4	8
20.5 m以上	30 m未満	3	6
30 m以上	36 m以下	2	4

5-2 単価表の補正

積算基準の「6. 単価表(1) スラリー攪拌工杭長〇〇m 1本当り単価表」にて建設機械に取付ける各種機器及び地上の基準局・管理局の賃貸費用としての「ICT建設機械経費加算額」を以下のとおり加

算する。

名称	規格	単位	数量	指定事項
ICT建設機械経費加算額		日	1/N	機械賃料数量 1.59

(注) N : 1日当り杭施工本数 (本/日)

6. 諸雑費

スラリー攪拌工 (ICT) を実施する場合、諸雑費率を乗じる合計額に、ICT 建設機械経費加算額は含めない。

算する。

名称	規格	単位	数量	指定事項
ICT建設機械経費加算額		日	1/N	機械損料数量 1.61

(注) N : 1日当り杭施工本数 (本/日)

6. 諸雑費

スラリー攪拌工 (ICT) を実施する場合、諸雑費率を乗じる合計額に、ICT 建設機械経費加算額は含めない。

別紙-19

ICT活用工事（地盤改良工）（ペーパードレーン工）積算要領

1. 適用範囲

本資料は、ICTによる地盤改良工（以下、地盤改良工（ICT））のうち、粘土、シルト及び有機質土等の地盤を対象として行う軟弱地盤処理工のうちPVD工法（旧ペーパードレーン工法（ICT））に適用する。なお、サンドマット施工後の打設を標準とするが、プレファブリケイティッドバーチカルドレーン打機を湿地型としているため、敷鉄板については敷設しないことを標準とする。

2. 機械経費

2-1 機械経費

PVD工法（旧ペーパードレーン工法（ICT））の積算で使用するICT建設機械の機械経費は、以下のとおりとする。

なお、損料については、最新の「建設機械等損料算定表」によるものとする。

① PVD工法（旧ペーパードレーン工法（ICT））

ICT建設機械名	規格	機械経費	備考
プレファブリケイティッドバーチカルドレーン打機	[ベースマシーン]湿地型 打設長 30m 以下 [施工管理装置]	損料にて計上	ICT 建設機械経費加算額は別途計上
	[ベースマシーン]湿地型 打設長 30m を超え 40m 以下 [施工管理装置]		

2-2 ICT 建設機械経費加算額

ICT建設機械経費損料加算額は、建設機械に取付ける各種機器及び地上の基準局・管理局の賃貸費用とし、2-1 機械経費にて計上するICT建設機械に適用する。

なお、加算額は、以下のとおりとする。

(1) PVD工法（旧ペーパードレーン工法（ICT））

対象建設機械：プレファブリケイティッドバーチカルドレーン打機

損料加算額：48,000円/日

2-3 その他

ICT建設機械経費等として、以下の各経費を共通仮設費の技術管理費に計上する。

2-3-1 保守点検

ICT建設機械の保守点検に要する費用は、次式により計上するものとする。

(1) PVD工法（旧ペーパードレーン工法（ICT））

保守点検費 = 土木一般世話役(円) × 0.05(人/日) × 施工日数(日)

(注) 施工日数は、実際に ICT 施工による施工を行った日数とする。

2-3-2 システム初期費

ICT施工用機器の賃貸業者が行う施工業者への取扱説明に要する費用、システムの初期費用等、貸出しに要する全ての費用は、以下のとおりとする。

(1) PVD工法 (旧ペーパードレーン工法 (ICT))

対象建設機械：プレファブリケイティッドバーチカルドレーン打機

費用：1,150,000円/式

3. 3次元起工測量・3次元設計データの作成費用

3次元起工測量・3次元設計データの作成を必要とする場合は、共通仮設費の技術管理費に計上するものとし、必要額を適正に積み上げるものとする。

4. 3次元出来形管理・3次元データ納品の費用、外注経費等の費用

PVD工法 (旧ペーパードレーン工法 (ICT)) における、ICT建設機械の施工履歴データを用いた出来形管理の経費は、補正係数を乗じない共通仮設費率及び現場管理費率に含まれる。

5. 土木工事標準積算基準書に対する補正

5-1 単価表の補正

積算基準の「6. 単価表 (1) PVD工 100本単価表」にて建設機械に取付ける各種機器及び地上の基準局・管理局の賃貸費用としての「ICT建設機械経費加算額」を以下のとおり加算する。

名称	規格	単位	数量	指定事項
ICT建設機械経費加算額		日	$100 \times T_c / 60 \times T$	機械損料数量 1.84

(注) T_c : 1本当り施工時間 (min/本)

T : プレファブリケイティッドバーチカルドレーン打機運転日当り運転時間 (h)
=6.8 (h/日)

L : 打設長 (m)

6. 諸雑費

PVD工法 (旧ペーパードレーン工法 (ICT)) を実施する場合、諸雑費率を乗じる合計額に、ICT建設機械経費加算額は含めない。

R 5 室長通知 別紙—19 ICT活用工事（基礎工）実施要領	R 6 室長通知 別紙—20 ICT活用工事（基礎工）実施要領
<p>別紙—19</p> <p style="text-align: center;">ICT活用工事（基礎工）実施要領</p> <p>1. ICT活用工事</p> <p>1-1 概要</p> <p>ICT活用工事とは、施工プロセス全ての段階において、以下に示すICT施工技術を全面的に活用する工事である。</p> <p>1-2 ICT活用工事における基礎工</p> <p>次の①②④⑤の全ての段階でICT施工技術を活用することをICT活用工事（基礎工）とする。また、「ICT基礎工」という略称を用いることがある。</p> <ol style="list-style-type: none"> ① 3次元起工測量 ② 3次元設計データ作成 ③ 該当無し ④ 3次元出来形管理等の施工管理 ⑤ 3次元データの納品 <p>1-3 ICT施工技術の具体的内容</p> <p>ICT施工技術の具体的内容については、次の①～⑤及び表—1によるものとする。</p> <p>① 3次元起工測量</p> <p>起工測量において、3次元測量データを取得するため、下記1)～8)から選択（複数以上可）して測量を行うものとする。</p> <p>起工測量にあたっては、施工現場の環境条件により、面的な計測のほか、管理断面及び変化点の計測による測量を選択してもICT活用工事とする。</p> <p>また、基礎工の関連施工としてICT土工が行われる場合、その起工測量データ及び施工用データを活用することができるものとし、ICT活用とする。</p> <p>ICT土工等の起工測量データ等を活用することができる。</p> <ol style="list-style-type: none"> 1) 空中写真測量（無人航空機）を用いた起工測量 2) 地上型レーザースキャナーを用いた起工測量 3) TS等光波方式を用いた起工測量 4) TS（ノンプリズム方式）を用いた起工測量 5) RTK-GNSSを用いた起工測量 6) 無人航空機搭載型レーザースキャナーを用いた起工測量 7) 地上移動体搭載型レーザースキャナーを用いた起工測量 8) その他の3次元計測技術を用いた起工測量 <p>② 3次元設計データ作成</p> <p>1-3①で計測した測量データ等と、発注者が貸与する発注図データを用いて、3次元出来形管理を行うための3次元設計データを作成する。</p>	<p>別紙—20</p> <p style="text-align: center;">ICT活用工事（基礎工）実施要領</p> <p>1. ICT活用工事</p> <p>1-1 概要</p> <p>ICT活用工事とは、施工プロセス全ての段階において、以下に示すICT施工技術を全面的に活用する工事である。</p> <p>1-2 ICT活用工事における基礎工</p> <p>次の①②④⑤の全ての段階でICT施工技術を活用することをICT活用工事（基礎工）とする。また、「ICT基礎工」という略称を用いることがある。</p> <ol style="list-style-type: none"> ① 3次元起工測量 ② 3次元設計データ作成 ③ 該当無し ④ 3次元出来形管理等の施工管理 ⑤ 3次元データの納品 <p>1-3 ICT施工技術の具体的内容</p> <p>ICT施工技術の具体的内容については、次の①～⑤及び表—1によるものとする。</p> <p>① 3次元起工測量</p> <p>起工測量において、3次元測量データを取得するため、下記1)～8)から選択（複数以上可）して測量を行うものとする。</p> <p>起工測量にあたっては、施工現場の環境条件により、面的な計測のほか、管理断面及び変化点の計測による測量を選択してもICT活用工事とする。</p> <p>また、基礎工の関連施工としてICT土工が行われる場合、その起工測量データ及び施工用データを活用することができるものとし、ICT活用とする。</p> <p>ICT土工等の起工測量データ等を活用することができる。</p> <ol style="list-style-type: none"> 1) 空中写真測量（無人航空機）を用いた起工測量 2) 地上型レーザースキャナーを用いた起工測量 3) 無人航空機搭載型レーザースキャナーを用いた起工測量 4) 地上移動体搭載型レーザースキャナーを用いた起工測量 5) TS等光波方式を用いた起工測量 6) TS（ノンプリズム方式）を用いた起工測量 7) RTK-GNSSを用いた起工測量 8) その他の3次元計測技術を用いた起工測量 <p>② 3次元設計データ作成</p> <p>1-3①で計測した測量データ等と、発注者が貸与する発注図データを用いて、3次元出来形管理を行うための3次元設計データを作成する。</p>

3次元設計データ作成はICT土工と合わせて行うが、ICT基礎工の施工管理においては、3次元設計データ（TIN）形式での作成は必須としない。

③ 基礎工においては該当無し

④ 3次元出来形管理等の施工管理

基礎工の施工管理において、下記に示す方法により出来形管理を実施する。

(1) 出来形管理

下記1)～8)の技術から選択（複数以上可）して、出来形計測を行うものとする。

- 1) 空中写真測量（無人航空機）を用いた出来形管理
- 2) 地上型レーザースキャナーを用いた出来形管理
- 3) TS等光波方式を用いた出来形管理
- 4) TS（ノンプリズム方式）を用いた出来形管理
- 5) RTK-GNSSを用いた出来形管理
- 6) 無人航空機搭載型レーザースキャナーを用いた出来形管理
- 7) 地上移動体搭載型レーザースキャナーを用いた出来形管理
- 8) その他の3次元計測技術を用いた出来形管理

なお、計測装置位置と計測対象箇所との離隔・位置関係により1)～8)のICTを用いた計測においては、精度確保が困難となる箇所や繰り返し計測を行うことが必要となる箇所等も想定される。当該箇所においては、施工段階における出来形計測結果が判る写真・画像データ等と併用するなど、他の計測技術による出来形管理を行っても良いものとし監督職員との協議する

(2) 出来形管理基準および規格値

出来形管理基準および規格値については、現行の基準および規格値を用いる。厚さ管理は本要領の対象外とする。出来形の算出は、上記(1)で定める計測技術を用い下記1)の計測要領による

- 1) 3次元計測技術を用いた出来形計測要領

(3) 出来形管理帳票

現行の出来形管理帳票、出来高整理資料を作成する。また、出来形の3次元計測結果が計測（管理）すべき断面上あるいは測線上にあることを示す適用工種の3次元設計データあるいは平面図を提出することとする。

⑤ 3次元データの納品

1-3④による3次元施工管理データを、工事完成図書として電子納品する。

3次元設計データ作成はICT土工と合わせて行うが、ICT基礎工の施工管理においては、3次元設計データ（TIN）形式での作成は必須としない。

なお、ICT基礎工の3次元設計データとは、3次元計測技術を用いた出来形管理要領（案）（基礎工編）で定義する基礎工設計データのことを言う。

③ ICT建設機械による施工

基礎工においては該当無し

④ 3次元出来形管理等の施工管理

基礎工の施工管理において、下記に示す方法により出来形管理を実施する。

(1) 出来形管理

下記1)～8)の技術から選択（複数以上可）して、出来形計測を行うものとする。

- 1) 空中写真測量（無人航空機）を用いた出来形管理
- 2) 地上型レーザースキャナーを用いた出来形管理
- 3) 無人航空機搭載型レーザースキャナーを用いた出来形管理
- 4) 地上移動体搭載型レーザースキャナーを用いた出来形管理
- 5) TS等光波方式を用いた出来形管理
- 6) TS（ノンプリズム方式）を用いた出来形管理
- 7) RTK-GNSSを用いた出来形管理
- 8) その他の3次元計測技術を用いた出来形管理

なお、計測装置位置と計測対象箇所との離隔・位置関係により1)～8)のICTを用いた計測においては、精度確保が困難となる箇所や繰り返し計測を行うことが必要となる箇所等も想定される。当該箇所においては、施工段階における出来形計測結果が判る写真・画像データ等と併用するなど、他の計測技術による出来形管理を行っても良いものとし監督職員との協議する

(2) 出来形管理基準および規格値

出来形管理基準および規格値については、現行の基準および規格値を用いる。厚さ管理は本要領の対象外とする。出来形の算出は、上記(1)で定める計測技術を用い下記1)の出来形管理要領による。

- 1) 3次元計測技術を用いた出来形管理要領（案）

(3) 出来形管理帳票

現行の出来形管理帳票、出来高整理資料を作成する。また、出来形の3次元計測結果が計測（管理）すべき断面上あるいは測線上にあることを示す適用工種の3次元設計データあるいは平面図を提出することとする。

⑤ 3次元データの納品

1-3④による3次元施工管理データを、工事完成図書として電子納品する。

《表-1 ICT活用工事と適用工種》

段階	技術名	対象作業	建設機械	適用		監督・検査 施工管理	備考
				新設	修繕		
3次元起工測量 /3次元出来形管理 等施工管理	空中写真測量（無人航空機）を用いた起工測量（土工）	測量	-	○	○	①、④、⑬、 ⑭、⑮	
	地上レーザースキャナーを用いた起工測量（土工）	測量	-	○	○	①、⑤、⑯	
	TS等光波方式を用いた起工測量（土工）	測量	-	○	○	①、⑥	
	TS（ノンプリズム方式）を用いた起工測量（土工）	測量	-	○	○	①、⑦	
	RTK-GNSSを用いた起工測量（土工）	測量	-	○	○	①、⑧	
	無人航空機搭載型レーザースキャナーを用いた起工測量（土工）	測量	-	○	○	①、⑨、⑬、 ⑭	
	地上移動体搭載型レーザースキャナーを用いた起工測量（土工）	測量	-	○	○	①、⑩	
	施工履歴データを用いた出来形管理技術	出来形計測 出来形管理	-	○	○	②、③、⑪、 ⑫	地盤改良工
ICT建設機械 による施工	3次元マシンコントロール技術 3次元マシンガイダンス技術	地盤改良	ICT 建設機械	○	○	-	

【関連要領等一覧】	① 3次元計測技術を用いた出来形管理要領（案）土工編
	② 3次元計測技術を用いた出来形管理要領（案）表層安定処理等・固化工（中層混合処理）編
	③ 3次元計測技術を用いた出来形管理要領（案）固結工（スラリー攪拌工）編
	④ 空中写真測量（無人航空機）を用いた出来形管理の監督・検査要領（土工編）（案）
	⑤ 地上型レーザースキャナーを用いた出来形管理の監督・検査要領（土工編）（案）
	⑥ TS等光波方式を用いた出来形管理の監督・検査要領（土工編）（案）
	⑦ TS（ノンプリ）を用いた出来形管理の監督・検査要領（土工編）（案）
	⑧ RTK-GNSSを用いた出来形管理の監督・検査要領（土工編）（案）
	⑨ 無人航空機搭載型レーザースキャナーを用いた出来形管理の監督・検査要領（土工編）（案）
	⑩ 地上移動体搭載型レーザースキャナーを用いた出来形管理の監督・検査要領（土工編）（案）
	⑪ 施工履歴データを用いた出来形管理の監督・検査要領（表層安定処理等・中層地盤改良工事編）（案）
	⑫ 施工履歴データを用いた出来形管理の監督・検査要領（固結工（スラリー攪拌工）編）（案）
	⑬ 無人飛行機の飛行に関する許可・承認の審査要領
	⑭ 公共測量におけるUAVの使用に関する安全基準-国土地理院
	⑮ UAVを用いた公共測量マニュアル（案）-国土地理院
	⑯ 地上レーザースキャナーを用いた公共測量マニュアル（案）-国土地理院

【凡例】○：適用可能 -：適用外

《表-1 ICT施工技術と適用工種》

段階	技術名	対象作業	建設機械	適用		監督・検査 施工管理	備考
				新設	修繕		
3次元起工測量/ 3次元出来形管理 等施工管理	空中写真測量（無人航空機）を用いた起工測量 /出来形計測技術（土工）	測量 出来形計測	-	○	○	①、③、⑪ ⑫、⑬	
	地上レーザースキャナーを用いた起工測量 /出来形計測技術（土工）	測量 出来形計測	-	○	○	①、④、⑭	
	TS等光波方式を用いた起工測量/出来形計測 技術（土工）	測量 出来形計測	-	○	○	①、⑥	
	TS（ノンプリズム方式）を用いた起工測量 /出来形計測技術（土工）	測量 出来形計測	-	○	○	①、⑦	
	RTK-GNSSを用いた起工測量/出来形計測技 術（土工）	測量 出来形計測	-	○	○	①、⑧	
	無人航空機搭載型レーザースキャナーを用い た起工測量/出来形計測（土工）	測量 出来形計測	-	○	○	①、⑨	
	地上移動体搭載型レーザースキャナーを用い た起工測量/出来形計測（土工）	測量 出来形計測	-	○	○	①、⑩	
	3次元計測技術を用いた出来形計測	出来形計測	-	○	○	②、⑤	

【関連要領等一覧】	① 3次元計測技術を用いた出来形管理要領（案）土工編
	② 3次元計測技術を用いた出来形管理要領（案）表層安定処理等・固化工（中層混合処理）編
	③ 3次元計測技術を用いた出来形管理要領（案）固結工（スラリー攪拌工）編
	④ 空中写真測量（無人航空機）を用いた出来形管理の監督・検査要領（土工編）（案）
	⑤ 地上型レーザースキャナーを用いた出来形管理の監督・検査要領（土工編）（案）
	⑥ TS等光波方式を用いた出来形管理の監督・検査要領（土工編）（案）
	⑦ TS（ノンプリ）を用いた出来形管理の監督・検査要領（土工編）（案）
	⑧ RTK-GNSSを用いた出来形管理の監督・検査要領（土工編）（案）
	⑨ 無人航空機搭載型レーザースキャナーを用いた出来形管理の監督・検査要領（土工編）（案）
	⑩ 地上移動体搭載型レーザースキャナーを用いた出来形管理の監督・検査要領（土工編）（案）
	⑪ 施工履歴データを用いた出来形管理の監督・検査要領（表層安定処理等・中層地盤改良工事編）（案）
	⑫ 施工履歴データを用いた出来形管理の監督・検査要領（固結工（スラリー攪拌工）編）（案）
	⑬ 無人飛行機の飛行に関する許可・承認の審査要領
	⑭ 公共測量におけるUAVの使用に関する安全基準-国土地理院
	⑮ UAVを用いた公共測量マニュアル（案）-国土地理院
	⑯ 地上レーザースキャナーを用いた公共測量マニュアル（案）-国土地理院

【凡例】○：適用可能 -：適用外

1-4 ICT活用工事の対象工事

ICT活用工事の対象工事（発注工種）は工事種別（21種別）のうち、「一般土木工事」、「基礎工事」、及び「維持修繕工事」を原則とし、下記（1）（2）に該当する工事とする。

（1）対象工種

ICT活用工事の対象は、工事工種体系ツリーにおける下記の工種とする。

- 1) 矢板工
- 2) 既製杭工
- 3) 場所打杭工

（2）適用対象外

従来施工において、土木工事施工管理基準（出来形管理基準及び規格値）を適用しない工事は適用対象外とする。

2. ICT活用工事の実施方法

2-1 発注方式

ICT活用工事の発注は、施工者希望Ⅱ型とするが、工事内容及び地域におけるICT施工機器の普及状況等を勘案し決定する。

※「そのほか」

ICT活用工事として発注していない工事において、受注者からの希望があった場合は、ICT活用工事として事後設定できるものとし、ICT活用工事設定した後は、施工者希望Ⅱ型と同様の取り扱いとする。

2-2 発注における入札公告等

入札公告、入札説明書、特記仕様書等の記載例については、以下のとおりとする。
なお、記載例にないものについては、別途作成するものとする。

（1）施工者希望Ⅱ型

【入札公告】記載例

（記載例）

【メモ：基礎工を含む一般土木工事の場合は、（番号）を追記】

『1 工事概要』に以下を追記する。

（番号）本工事は、国土交通省が提唱するi-Constructionに基づき、ICTの全面的活用を図るため、受注者の提案・協議により、起工測量、設計図書の照査、出来形管理、検査及び工事完成図や施工管理の記録及び関係書類について3次元データを活用するICT活用工事（施工者希望Ⅱ型）の対象工事である。

1-4 ICT活用工事の対象工事

ICT活用工事の対象工事（発注工種）は工事種別（21種別）のうち、「一般土木工事」、「基礎工事」、及び「維持修繕工事」を原則とし、下記（1）～（3）に該当する工事とする。

（1）対象工種

ICT活用工事の対象は、工事工種体系ツリーにおける下記の工種とする。

- 1) 矢板工
- 2) 既製杭工
- 3) 場所打杭工

（2）適用対象外

従来施工において、土木工事施工管理基準（出来形管理基準及び規格値）を適用しない工事は適用対象外とする。

（3）対象規模

ICT活用工事（基礎工）の対象規模は、1-4（1）対象工種を条件とし、数量は規定しない。

2. ICT活用工事の実施方法

2-1 発注方式

ICT活用工事の発注は、施工者希望Ⅱ型とするが、工事内容及び地域におけるICT施工機器の普及状況等を勘案し決定する。

※「そのほか」

ICT活用工事として発注していない工事において、受注者からの希望があった場合は、ICT活用工事として事後設定できるものとし、ICT活用工事設定した後は、施工者希望Ⅱ型と同様の取り扱いとする。

2-2 発注における入札公告等

入札公告、入札説明書、特記仕様書等の記載例については、以下のとおりとする。
なお、記載例にないものについては、別途作成するものとする。

（1）施工者希望Ⅱ型

【入札公告】記載例

（記載例）

【メモ：基礎工を含む一般土木工事の場合は、（番号）を追記】

『1 工事概要』に以下を追記する。

（番号）本工事は、国土交通省が提唱するi-Constructionに基づき、ICTの全面的活用を図るため、受注者の提案・協議により、起工測量、設計図書の照査、出来形管理、検査及び工事完成図や施工管理の記録及び関係書類について3次元データを活用するICT活用工事（施工者希望Ⅱ型）の対象工事である。

【入札説明書】記載例

(記載例)

【メモ：基礎工を含む一般土木工事の場合は、(番号)工事の実施形態に下記を追記】
『(番号) 工事概要』に以下を記載

(番号)工事の実施形態

(番号)本工事は、国土交通省が提唱するi-Constructionに基づき、ICTの全面的活用を図るため、受注者の提案・協議により、起工測量、設計図書の照査、出来形管理、検査及び工事完成図や施工管理の記録及び関係書類について3次元データを活用するICT活用工事の対象工事(施工者希望Ⅱ型)である。

受注者は、契約後、施工計画書の提出(施工数量や現場条件の変更による、変更施工計画書の提出を含む)までに発注者へ提案・協議を行い、協議が整った場合にICT活用施工を行うことができる。

本工事におけるICT活用施工は、①に示す3次元起工測量と3次元設計データの作成を行い、ICTを用いた3次元出来形管理等の施工管理を実施し、それらで得られた3次元データを納品することをいう。

なお、ICTの活用にかかる費用については、設計変更の対象とし、詳細については特記仕様書によるものとする。

① 3次元起工測量

- 1) 空中写真測量(無人航空機)を用いた起工測量
- 2) 地上型レーザースキャナーを用いた起工測量
- 3) TS等光波方式を用いた起工測量
- 4) TS(ノンプリズム方式)を用いた起工測量
- 5) RTK-GNSSを用いた起工測量
- 6) 無人航空機搭載型レーザースキャナーを用いた起工測量
- 7) 地上移動体搭載型レーザースキャナーを用いた起工測量
- 8) その他の3次元計測技術を用いた起工測量

『(番号) 総合評価に関する事項』に以下を記載

(番号)ICT活用施工に掛かる技術の活用について、本工事では総合評価落札方式における「技術提案(施工計画等)」での評価対象外とするため、記載しないこと。

但し、ICT活用施工に掛かる技術を応用(別の技術を組み合わせることで効果を高める、または別の効果を発現する等を含む)した技術提案については、その応用部分(付加的内容)についてのみ評価対象とする。※

※「技術提案書(施工計画等)」を求める場合に記載する。

※「技術提案書(施工計画等)」は、求める書式名称に随時修正すること。

【特記仕様書】記載例

(記載例)

第〇〇条 ICT活用工事について

1. ICT活用工事

【入札説明書】記載例

(記載例)

【メモ：基礎工を含む一般土木工事の場合は、(番号)工事の実施形態に下記を追記】
『(番号) 工事概要』に以下を記載

(番号)工事の実施形態

(番号)本工事は、国土交通省が提唱するi-Constructionに基づき、ICTの全面的活用を図るため、受注者の提案・協議により、起工測量、設計図書の照査、出来形管理、検査及び工事完成図や施工管理の記録及び関係書類について3次元データを活用するICT活用工事の対象工事(施工者希望Ⅱ型)である。

受注者は、契約後、施工計画書の提出(施工数量や現場条件の変更による、変更施工計画書の提出を含む)までに**監督職員**へ提案・協議を行い、協議が整った場合にICT活用施工を行うことができる。

本工事におけるICT活用施工は、①に示す3次元起工測量と3次元設計データの作成を行い、ICTを用いた3次元出来形管理等の施工管理を実施し、それらで得られた3次元データを納品することをいう。

なお、ICTの活用にかかる費用については、設計変更の対象とし、詳細については特記仕様書によるものとする。

① 3次元起工測量

- 1) 空中写真測量(無人航空機)を用いた起工測量
- 2) 地上型レーザースキャナーを用いた起工測量
- 3) 無人航空機搭載型レーザースキャナーを用いた起工測量
- 4) 地上移動体搭載型レーザースキャナーを用いた起工測量
- 5) TS等光波方式を用いた起工測量
- 6) TS(ノンプリズム方式)を用いた起工測量
- 7) RTK-GNSSを用いた起工測量
- 8) その他の3次元計測技術を用いた起工測量

『(番号) 総合評価に関する事項』に以下を記載

(番号)ICT活用施工に掛かる技術の活用について、本工事では総合評価落札方式における「技術提案(施工計画等)」での評価対象外とするため、記載しないこと。

但し、ICT活用施工に掛かる技術を応用(別の技術を組み合わせることで効果を高める、または別の効果を発現する等を含む)した技術提案については、その応用部分(付加的内容)についてのみ評価対象とする。※

※「技術提案書(施工計画等)」を求める場合に記載する。

※「技術提案書(施工計画等)」は、求める書式名称に随時修正すること。

【特記仕様書】記載例

(記載例)

第〇〇条 ICT活用工事について

1. ICT活用工事

本工事は、国土交通省が提唱する i-Construction に基づき、ICT の全面的活用を図るため、受注者の提案・協議により、起工測量、設計図書の照査、施工、出来形管理、検査及び工事完成図や施工管理の記録及び関係書類について 3次元データを活用する ICT 活用工事の対象工事である。

2. 定義

(1) i-Construction とは、ICT の全面的な活用、規格の標準化、施工時期の平準化等の施策を建設現場に導入することによって、建設現場のプロセス全体の最適化を図る取り組みである。本工事では、施工者の希望により、その実現に向けて ICT を活用した工事 (ICT 活用工事) を実施するものとする。

(2) ICT 活用工事とは、施工プロセスの下記段階において、ICT を全面的に活用する工事である。また、次の①～⑤の全ての段階で ICT 施工技術を活用することを ICT 活用工事という。

対象は、基礎工等を含む一般土木工事とする。

- ① 3次元起工測量
- ② 3次元設計データ作成
- ③ 該当なし
- ④ 3次元出来形管理等の施工管理
- ⑤ 3次元データの納品

3. 受注者は、ICT 活用施工を行う希望がある場合、契約後、施工計画書の提出 (施工数量や現場条件の変更による、変更施工計画書の提出を含む) までに監督職員へ提案・協議を行い、協議が整った場合に下記 4～9 により ICT 活用施工を行うことができる。

4. 原則、本工事においては上記①～⑤の全ての段階で ICT 施工技術を活用することとし、基礎工等の施工範囲の全てで適用することとし、具体的な工事内容及び対象範囲を監督職員と協議するものとする。なお、実施内容等については施工計画書に記載するものとする。

5. ICT を用い、以下の施工を実施する。

① 3次元起工測量

受注者は、3次元測量データを取得するため、下記 1)～8) から選択 (複数以上可) して測量を行うものとする。

但し、基礎工等の関連施工として ICT 土工が行われる場合、その起工測量データを活用することができるものとし、ICT 活用とする。なお、監督職員と協議する。

- 1) 空中写真測量 (無人航空機) を用いた起工測量
- 2) 地上型レーザースキャナーを用いた起工測量
- 3) TS 等光波方式を用いた起工測量
- 4) TS (ノンプリズム方式) を用いた起工測量
- 5) RTK-GNSS を用いた起工測量
- 6) 無人航空機搭載型レーザースキャナーを用いた起工測量
- 7) 地上移動体搭載型レーザースキャナーを用いた起工測量
- 8) その他の 3次元計測技術を用いた起工測量

② 3次元設計データ作成

受注者は、設計図書や 5. ①で得られたデータを用いて、3次元出来形管理を行うための 3次元設計データを作成する。

本工事は、国土交通省が提唱する i-Construction に基づき、ICT の全面的活用を図るため、受注者の提案・協議により、起工測量、設計図書の照査、施工、出来形管理、検査及び工事完成図や施工管理の記録及び関係書類について 3次元データを活用する ICT 活用工事の対象工事である。

2. 定義

(1) i-Construction とは、ICT の全面的な活用、規格の標準化、施工時期の平準化等の施策を建設現場に導入することによって、建設現場のプロセス全体の最適化を図る取り組みである。本工事では、施工者の希望により、その実現に向けて ICT を活用した工事 (ICT 活用工事) を実施するものとする。

(2) ICT 活用工事とは、施工プロセスの下記段階において、ICT を全面的に活用する工事である。また、次の①②④⑤の全ての段階で ICT 施工技術を活用することを ICT 活用工事という。

対象は、基礎工等を含む一般土木工事とする。

- ① 3次元起工測量
- ② 3次元設計データ作成
- ③ 該当なし
- ④ 3次元出来形管理等の施工管理
- ⑤ 3次元データの納品

3. 受注者は、ICT 活用施工を行う希望がある場合、契約後、施工計画書の提出 (施工数量や現場条件の変更による、変更施工計画書の提出を含む) までに監督職員へ提案・協議を行い、協議が整った場合に下記 4～9 により ICT 活用施工を行うことができる。

4. 原則、本工事においては上記①②④⑤の全ての段階で ICT 施工技術を活用することとし、基礎工等の施工範囲の全てで適用することとし、具体的な工事内容・数量及び対象範囲を明示し、監督職員と協議するものとする。なお、実施内容等については施工計画書に記載するものとする。

5. ICT を用い、以下の施工を実施する。

① 3次元起工測量

受注者は、3次元測量データを取得するため、下記 1)～8) から選択 (複数以上可) して測量を行うものとする。

但し、基礎工等の関連施工として ICT 土工が行われる場合、その起工測量データを活用することができるものとし、ICT 活用とする。なお、監督職員と協議する。

- 1) 空中写真測量 (無人航空機) を用いた起工測量
- 2) 地上型レーザースキャナーを用いた起工測量
- 3) 無人航空機搭載型レーザースキャナーを用いた起工測量
- 4) 地上移動体搭載型レーザースキャナーを用いた起工測量
- 5) TS 等光波方式を用いた起工測量
- 6) TS (ノンプリズム方式) を用いた起工測量
- 7) RTK-GNSS を用いた起工測量
- 8) その他の 3次元計測技術を用いた起工測量

② 3次元設計データ作成

受注者は、設計図書や 5. ①で得られたデータを用いて、3次元出来形管理を行うための 3次元設計データを作成する。

<p>③ 該当なし</p> <p>④ 3次元出来形管理等の施工管理 (1) 出来形管理 基礎工等の施工管理において、下記1)～8)の技術から選択(複数以上可)して、出来形計測を行うものとする。 1) 空中写真測量(無人航空機)を用いた出来形管理 2) 地上型レーザースキャナーを用いた出来形管理 3) TS等光波方式を用いた出来形管理 4) TS(ノンプリズム方式)を用いた出来形管理 5) RTK-GNSSを用いた出来形管理 6) 無人航空機搭載型レーザースキャナーを用いた出来形管理 7) 地上移動体搭載型レーザースキャナーを用いた出来形管理 8) その他の3次元計測技術を用いた出来形管理 なお、計測装置位置と計測対象箇所との離隔・位置関係によりICTを用いた計測によっては精度確保が困難となる部分や計測が非効率となる場合においては、写真・画像データ等と併用するなど、他の計測技術による出来形管理を行っても良いものとし監督職員との協議する</p> <p>(2) 出来形管理基準および規格値 出来形管理基準および規格値については、現行の基準および規格値を用いる。厚さ管理は本要領の対象外とする。出来形の算出は、上記(1)で定める計測技術を用い下記1)の計測要領による</p> <p>1) 3次元計測技術を用いた出来形計測要領</p> <p>(3) 出来形管理帳票 現行の出来形管理帳票、出来高整理資料を作成する。また、出来形の3次元計測結果が計測(管理)すべき断面上あるいは測線上にあることを示す適用工種の3次元設計データあるいは平面図を提出することとする。</p> <p>⑤ 3次元データの納品 ④により確認された3次元施工管理データを、工事完成図書として納品する。</p> <p>6. 上記5. ①～⑤の施工を実施するために使用するICT機器類は、受注者が調達すること。また、施工に必要なICT活用施工用データは、受注者が作成するものとする。使用するアプリケーション・ソフト、ファイル形式については、事前に監督職員と協議するものとする。 発注者は、3次元設計データの作成に必要な詳細設計において作成したCADデータを受注者に貸与する。また、ICT活用施工を実施する上で有効と考えられる詳細設計等において作成した成果品と関連工事の完成図書は、施工区間の前後を含め必要な範囲を積極的に受注者に貸与するものとする。</p>		<p style="color: red;">3次元設計データ作成はICT土工と合わせて行うが、ICT基礎工の施工管理においては、3次元設計データ(TIN)形式での作成は必須としない。 なお、ICT基礎工の3次元設計データとは、3次元計測技術を用いた出来形管理要領(案)(基礎工編)で定義する基礎工設計データのことを言う。</p> <p>③ 該当なし</p> <p>④ 3次元出来形管理等の施工管理 (1) 出来形管理 基礎工等の施工管理において、下記1)～8)の技術から選択(複数以上可)して、出来形計測を行うものとする。 1) 空中写真測量(無人航空機)を用いた出来形管理 2) 地上型レーザースキャナーを用いた出来形管理 3) TS等光波方式を用いた出来形管理 4) TS(ノンプリズム方式)を用いた出来形管理 5) RTK-GNSSを用いた出来形管理 6) 無人航空機搭載型レーザースキャナーを用いた出来形管理 7) 地上移動体搭載型レーザースキャナーを用いた出来形管理 8) その他の3次元計測技術を用いた出来形管理 なお、計測装置位置と計測対象箇所との離隔・位置関係によりICTを用いた計測によっては精度確保が困難となる部分や計測が非効率となる場合においては、写真・画像データ等と併用するなど、他の計測技術による出来形管理を行っても良いものとし監督職員との協議する</p> <p>(2) 出来形管理基準および規格値 出来形管理基準および規格値については、現行の基準および規格値を用いる。厚さ管理は本要領の対象外とする。出来形の算出は、上記(1)で定める計測技術を用い下記1)の出来形管理要領による。</p> <p>1) 3次元計測技術を用いた出来形管理要領(案)</p> <p>(3) 出来形管理帳票 現行の出来形管理帳票、出来高整理資料を作成する。また、出来形の3次元計測結果が計測(管理)すべき断面上あるいは測線上にあることを示す適用工種の3次元設計データあるいは平面図を提出することとする。</p> <p>⑤ 3次元データの納品 ④により確認された3次元施工管理データを、工事完成図書として納品する。</p> <p>6. 上記5. ①②④⑤の施工を実施するために使用するICT機器類は、受注者が調達すること。また、施工に必要なICT活用施工用データは、受注者が作成するものとする。使用するアプリケーション・ソフト、ファイル形式については、事前に監督職員と協議するものとする。 発注者は、3次元設計データの作成に必要な詳細設計において作成したCADデータを受注者に貸与する。また、ICT活用施工を実施する上で有効と考えられる詳細設計等において作成した成果品と関連工事の完成図書は、施工区間の前後を含め必要な範囲を積極的に受注者に貸与するものとする。</p>
---	--	--

7. 上記5. ①～⑤で使用するICT機器に入力した3次元設計データを監督職員に提出すること。
8. 土木工事施工管理基準（案）に基づく出来形管理が行われていない箇所で、出来形測量により形状が計測出来る場合は、出来形数量は出来形測量に基づき算出した結果とする。
9. 受注者は、当該技術の施工にあたり活用効果等に関する調査を行うものとし、調査の実施及び調査票については別途指示するものとする。
10. 本特記仕様書に疑義を生じた場合または記載のない事項については、監督職員と協議するものとする。

第〇〇条 ICT活用工事における適用(用語の定義)について

1. 図面

図面とは、入札に際して発注者が示した設計図、発注者から変更または追加された設計図、工事完成図、3次元モデルを復元可能なデータ（以下「3次元データ」という。）等をいう。

なお、設計図書に基づき監督職員が受注者に指示した図面及び受注者が提出し、監督職員が書面により承諾した図面を含むものとする。

第〇〇条 ICT活用工事の費用について

【施工者希望型工事の場合】

- 1 受注者が、契約後、施工計画書の提出（施工数量や現場条件の変更による、変更施工計画書の提出を含む）までにICT活用の具体的な工事内容・数量及び対象範囲について明示し、発注者へ提案・協議を行い、協議が整った場合、ICT活用施工を実施する項目については、各段階を設計変更の対象とし、「ICT活用工事（基礎工）積算要領」により計上することとする。

ただし、監督職員の指示に基づき、3次元起工測量、3次元設計データの作成並びに3次元座標値を面的に取得する機器を用いた出来形管理及び3次元データ納品を行った場合は、受注者は発注者からの依頼に基づき、見積り書を提出するものとし、妥当性を確認した上で設計変更の対象とする。

- 2 施工合理化調査を実施する場合はこれに協力すること。

第〇〇条 ICT活用工事の活用効果等に関する調査

ICT活用施工を行った、全てのICT活用工事の施工者は、活用目的等の把握のための「ICT活用工事の活用効果等に関する調査」の対象工事であり、別途監督職員より指示される調査票に基づき実施するものとする。

施工者は、工事完了後直ちに調査票を監督職員へ提出・確認後、発注者が指示するメールアドレスまで調査票を電子メールにより提出すること。また調査票の聞き取り調査等を実施する場合はこれに協力するものとする。

調査費用については当初は計上していないため、設計変更の対象とする。

7. 上記5. ①②④⑤で使用するICT機器に入力した3次元設計データを監督職員に提出すること。
8. 土木工事施工管理基準（案）に基づく出来形管理が行われていない箇所で、出来形測量により形状が計測出来る場合は、出来形数量は出来形測量に基づき算出した結果とする。
9. 受注者は、当該技術の施工にあたり活用効果等に関する調査を行うものとし、調査の実施及び調査票については別途指示するものとする。
10. 本特記仕様書に疑義を生じた場合または記載のない事項については、監督職員と協議するものとする。

第〇〇条 ICT活用工事における適用(用語の定義)について

1. 図面

図面とは、入札に際して発注者が示した設計図、発注者から変更または追加された設計図、工事完成図、3次元モデルを復元可能なデータ（以下「3次元データ」という。）等をいう。

なお、設計図書に基づき監督職員が受注者に指示した図面及び受注者が提出し、監督職員が書面により承諾した図面を含むものとする。

第〇〇条 ICT活用工事の費用について

【施工者希望型工事の場合】

- 1 受注者が、契約後、施工計画書の提出（施工数量や現場条件の変更による、変更施工計画書の提出を含む）までにICT活用の具体的な工事内容・数量及び対象範囲について明示し、発注者へ提案・協議を行い、協議が整った場合、ICT活用施工を実施する項目については、各段階を設計変更の対象とし、**下記**により計上することとする。

・ICT活用工事（基礎工）積算要領

ただし、監督職員の指示に基づき、3次元起工測量、3次元設計データの作成並びに3次元座標値を面的に取得する機器を用いた出来形管理及び3次元データ納品を行った場合は、受注者は発注者からの依頼に基づき、見積り書を提出するものとし、妥当性を確認した上で設計変更の対象とする。

- 2 施工合理化調査を実施する場合はこれに協力すること。

第〇〇条 ICT活用工事の活用効果等に関する調査

ICT活用施工を行った、全てのICT活用工事の施工者は、活用目的等の把握のための「ICT活用工事の活用効果等に関する調査」の対象工事であり、別途監督職員より指示される調査票に基づき実施するものとする。

施工者は、工事完了後直ちに調査票を監督職員へ提出・確認後、発注者が指示するメールアドレスまで調査票を電子メールにより提出すること。また調査票の聞き取り調査等を実施する場合はこれに協力するものとする。

調査費用については当初は計上していないため、設計変更の対象とする。

3. ICT活用工事実施の推進のための措置

3-1 工事成績評価における措置

ICT活用施工を実施した場合、発注方式に関わらず、創意工夫における【施工】「□ICT活用工事加点」において該当する項目で評価するものとする。

□ICT活用工事加点として起工測量から電子納品までの何れかの段階でICTを活用した工事（電子納品のみは除く）

※本項目は1点の加点とする。

□ICT活用工事加点として起工測量から電子納品までの全ての段階でICTを活用した工事。

※本項目は2点の加点とする。

※ICT活用による加点は最大2点の加点とする

(1) 施工者希望II型

工事契約後の受注者からの提案によりICT活用施工（1-2①~⑤の全て）を行うため、実施されなかった場合においても、工事成績評価における減点を行わない。

4. ICT活用工事の導入における留意点

受注者が円滑にICT活用施工を導入し、ICT施工技術を活用できる環境整備として、以下を実施するものとする。

4-1 施工管理、監督・検査の対応

ICT活用施工を実施するにあたって、別途発出されている施工管理要領、監督検査要領（表1【要領一覧】）に則り、監督・検査を実施するものとする。

監督職員及び検査職員は、活用効果に関する調査等のために別途費用を計上して二重管理を実施する場合を除いて、受注者に従来手法との二重管理を求めない。

4-2 3次元設計データ等の貸与

(1) ICT活用工事の導入初期段階においては、従来基準による2次元の設計データにより発注することになるが、この場合、発注者は契約後の施工協議において「3次元起工測量」及び「3次元設計データ作成」を受注者に実施させ、これにかかる経費を工事費にて当該工事で変更計上するものとする。

(2) 発注者は、詳細設計において、ICT活用施工に必要な3次元設計データを作成した場合は、受注者に貸与するほか、ICT活用施工を実施するうえで有効と考えられる詳細設計等において作成した成果品と関連工事の完成図書は、積極的に受注者に貸与するものとする。

なお、貸与する3次元設計データに3次元測量データ（グラウンドデータ）を含まない場合、発注者は契約後の施工協議において「3次元起工測量」及び「貸与する3次元設計データと3次元起工測量データの合成」を受注者に実施させ、これにかかる経費は工事費にて当該工事で変更計上するものとする。

4-3 工事費の積算

(1) 施工者希望型における積算方法

発注者は、発注に際して土木工事標準積算基準（従来基準）に基づく積算を行い、発注するものとするが、契約後の協議において受注者からの提案によりICT活用施工を実施する場合、ICT活用施工を実施する項目については、各段階を設計変更の対象とし、別紙-20「ICT活用工事（基礎工）積算要領」に基づき積算し、落札率を乗じた価格により契約変更を行うものとする。

3. ICT活用工事実施の推進のための措置

3-1 工事成績評価における措置

ICT活用施工を実施した場合、発注方式に関わらず、創意工夫における【施工】「□ICT活用工事加点」において該当する項目で評価するものとする。

□ICT活用工事加点として起工測量から電子納品までの何れかの段階でICTを活用した工事（電子納品のみは除く）

※本項目は1点の加点とする。

□ICT活用工事加点として起工測量から電子納品までの1-2①②④⑤の段階でICTを活用した工事。

※本項目は2点の加点とする。

※ICT活用による加点は最大2点の加点とする

(1) 施工者希望II型

工事契約後の受注者からの提案によりICT活用施工（1-2①②④⑤の全て）を行うため、実施されなかった場合においても、工事成績評価における減点を行わない。

4. ICT活用工事の導入における留意点

受注者が円滑にICT活用施工を導入し、ICT施工技術を活用できる環境整備として、以下を実施するものとする。

4-1 施工管理、監督・検査の対応

ICT活用施工を実施するにあたって、別途発出されている施工管理要領、監督検査要領（表1【要領一覧】）に則り、監督・検査を実施するものとする。

監督職員及び検査職員は、活用効果に関する調査等のために別途費用を計上して二重管理を実施する場合を除いて、受注者に従来手法との二重管理を求めない。

4-2 3次元設計データ等の貸与

(1) ICT活用工事の導入初期段階においては、従来基準による2次元の設計データにより発注することになるが、この場合、発注者は契約後の施工協議において「3次元起工測量」及び「3次元設計データ作成」を受注者に実施させ、これにかかる経費を工事費にて当該工事で変更計上するものとする。

(2) 発注者は、詳細設計において、ICT活用施工に必要な3次元設計データを作成した場合は、受注者に貸与するほか、ICT活用施工を実施するうえで有効と考えられる詳細設計等において作成した成果品と関連工事の完成図書は、積極的に受注者に貸与するものとする。

なお、貸与する3次元設計データに3次元測量データ（グラウンドデータ）を含まない場合、発注者は契約後の施工協議において「3次元起工測量」及び「貸与する3次元設計データと3次元起工測量データの合成」を受注者に実施させ、これにかかる経費は工事費にて当該工事で変更計上するものとする。

4-3 工事費の積算

(1) 施工者希望型における積算方法

発注者は、発注に際して土木工事標準積算基準（従来基準）に基づく積算を行い、発注するものとするが、契約後の協議において受注者からの提案によりICT活用施工を実施する場合、ICT活用施工を実施する項目については、各段階を設計変更の対象とし、**下記1) 基づく積算**に落札率を乗じた価格により契約変更を行うものとする。

なお、ICT活用について協議を行う際には、①～④にかかるそれぞれの数量及び対象範囲を明示するものとする。

また、現行基準による2次元の設計ストック等によりICT活用工事を発注する場合、受注者に3次元起工測量及び3次元設計データ作成を指示するとともに、3次元起工測量経費及び3次元設計データ作成経費について見積り提出を求め、設計変更審査会等を通じて設計変更するものとし、見積り徴収にあたり、別紙-33「ICT活用工事の見積り書の依頼について」を参考にするものとする。

「ICT活用工事の活用効果等に関する調査」に関する費用の計上方法については別途通知する。

4-4 ICT監督・検査体制の構築

ICT活用施工の監督検査を適切に行うことを目的に、ICT検査官等の任命や研修等でのICT施工技術の習得を図るなど、ICT活用工事に精通した監督・検査職員の体制構築を速やかに整えるものとする。

4-5 現場見学会・講習会の実施

ICT活用工事の推進を目的として、官民等を対象とした見学会を随時実施するものとする。

また、地方整備局等にて普及状況を勘案したうえで、より実践的な講習会等の開催についても検討するものとする。

5. 地方整備局等におけるICT活用工事に関する調査等

ICT活用工事の活用、普及状況の把握を円滑に行うため、以下に記載する内容を適切に実施する。

5-1 発注見通しの調査（母集団調査）（提出様式は別途指示）

ICT活用工事において、活用を見込める工事について、発注見通しの調査（以下、「母集団調査」という。）を実施し、対象工事の概要等を本省へ報告するものとする。地方整備局等における各々の推進体制を活用し、局内の連絡・調整を図り、漏れなく母集団調査を実施すること。

なお、母集団調査の対象となる活用を見込める工事とは、1-2、2-1で定める工事とする。

5-2 ICT活用工事の活用実績の報告（提出様式は別途指示）

母集団調査とともにICT活用工事を活用する工事と、その概要等を本省へ報告するものとする。

5-3 施工合理化調査

施工合理化調査を実施する。なお、内容はその都度、別途指示する。

6. ICT活用工事の活用効果等に関する調査（別途指示）

6-1 対象工事の選定

調査名	目的	対象工事	対象者
ICT活用工事の活用効果等に関する調査	活用目的等の把握	ICT活用施工を行った、全てのICT活用工事	受注者

1) 各調査票については、本省より通知される様式を使用するものとする。なお、地方整備局等にお

1) ICT活用工事（基礎工）積算要領

なお、ICT活用について協議を行う際には、「1-2①～④」にかかるそれぞれの数量及び対象範囲を明示するものとする。

また、現行基準による2次元の設計ストック等によりICT活用工事を発注する場合、受注者に3次元起工測量及び3次元設計データ作成を指示するとともに、3次元起工測量経費及び3次元設計データ作成経費について見積り提出を求め、設計変更審査会等を通じて設計変更するものとし、見積り徴収にあたり、別紙-36「ICTの活用に係る見積り書の依頼について」を参考にするものとする。

「ICT活用工事の活用効果等に関する調査」に関する費用の計上方法については別途通知する。

4-4 ICT監督・検査体制の構築

ICT活用施工の監督検査を適切に行うことを目的に、ICT検査官等の任命や研修等でのICT施工技術の習得を図るなど、ICT活用工事に精通した監督・検査職員の体制構築を速やかに整えるものとする。

4-5 現場見学会・講習会の実施

ICT活用工事の推進を目的として、官民等を対象とした見学会を随時実施するものとする。

また、地方整備局等にて普及状況を勘案したうえで、より実践的な講習会等の開催についても検討するものとする。

5. 地方整備局等におけるICT活用工事に関する調査等

ICT活用工事の活用、普及状況の把握を円滑に行うため、以下に記載する内容を適切に実施する。

5-1 発注見通しの調査（母集団調査）（提出様式は別途指示）

ICT活用工事において、活用を見込める工事について、発注見通しの調査（以下、「母集団調査」という。）を実施し、対象工事の概要等を本省へ報告するものとする。地方整備局等における各々の推進体制を活用し、局内の連絡・調整を図り、漏れなく母集団調査を実施すること。

なお、母集団調査の対象となる活用を見込める工事とは、1-4、2-1で定める工事とする。

5-2 ICT活用工事の活用実績の報告（提出様式は別途指示）

母集団調査とともにICT活用工事を活用する工事と、その概要等を本省へ報告するものとする。

5-3 施工合理化調査

施工合理化調査を実施する。なお、内容はその都度、別途指示する。

6. ICT活用工事の活用効果等に関する調査（別途指示）

6-1 対象工事の選定

調査名	目的	対象工事	対象者
ICT活用工事の活用効果等に関する調査	活用目的等の把握	ICT活用施工を行った、全てのICT活用工事	受注者

1) 各調査票については、本省より通知される様式を使用するものとする。なお、地方整備局等にお

いて、独自の調査を追加して実施しても構わない。

2) 施工者希望Ⅱ型で実施する。

6-2 調査票の回収について

受注者は、工事完了後直ちに調査票を監督職員へ提出・確認した後、発注者が指示するメールアドレスまで調査票を電子メールにより提出するものとする。

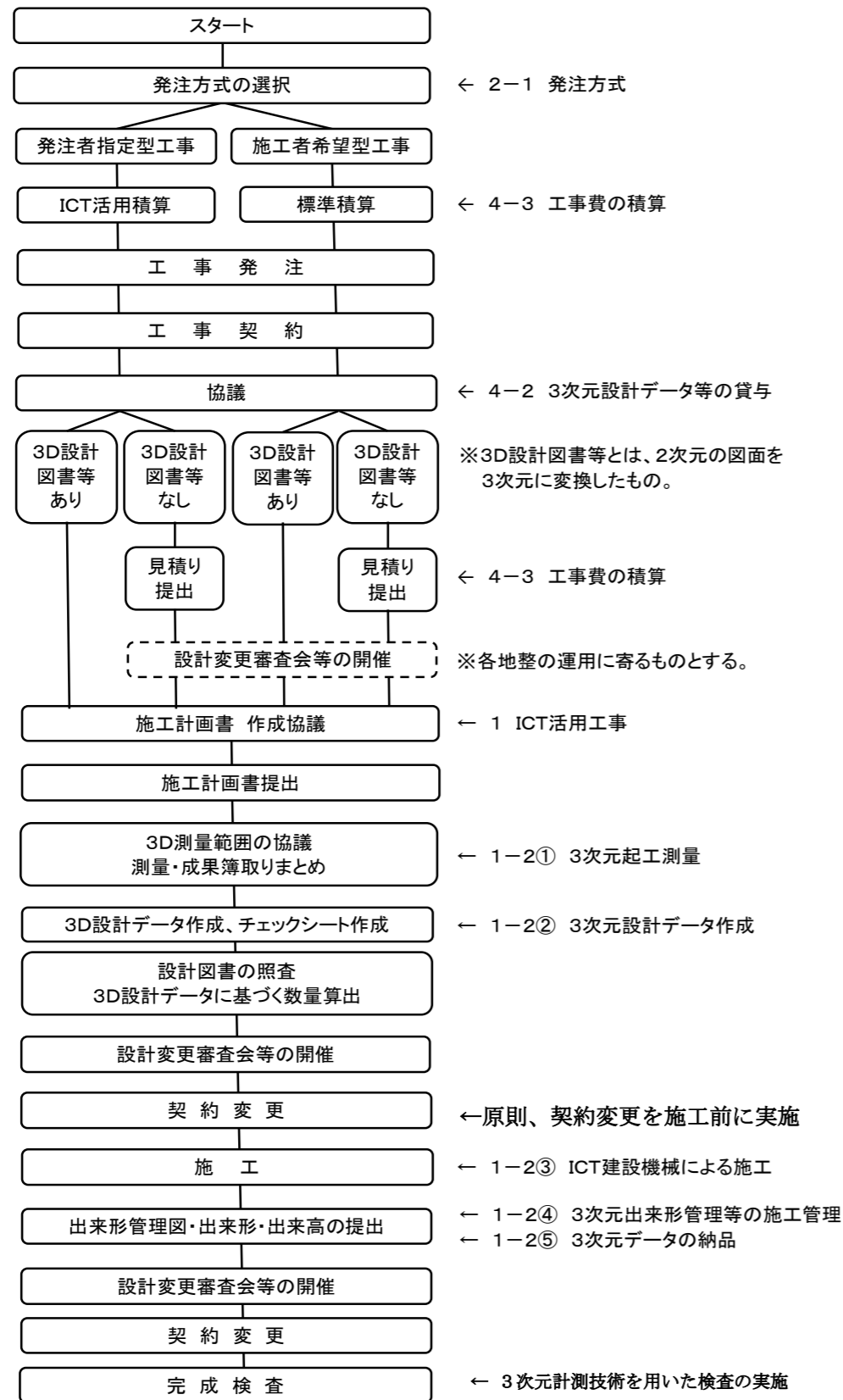
いて、独自の調査を追加して実施しても構わない。

2) 施工者希望Ⅱ型で実施する。

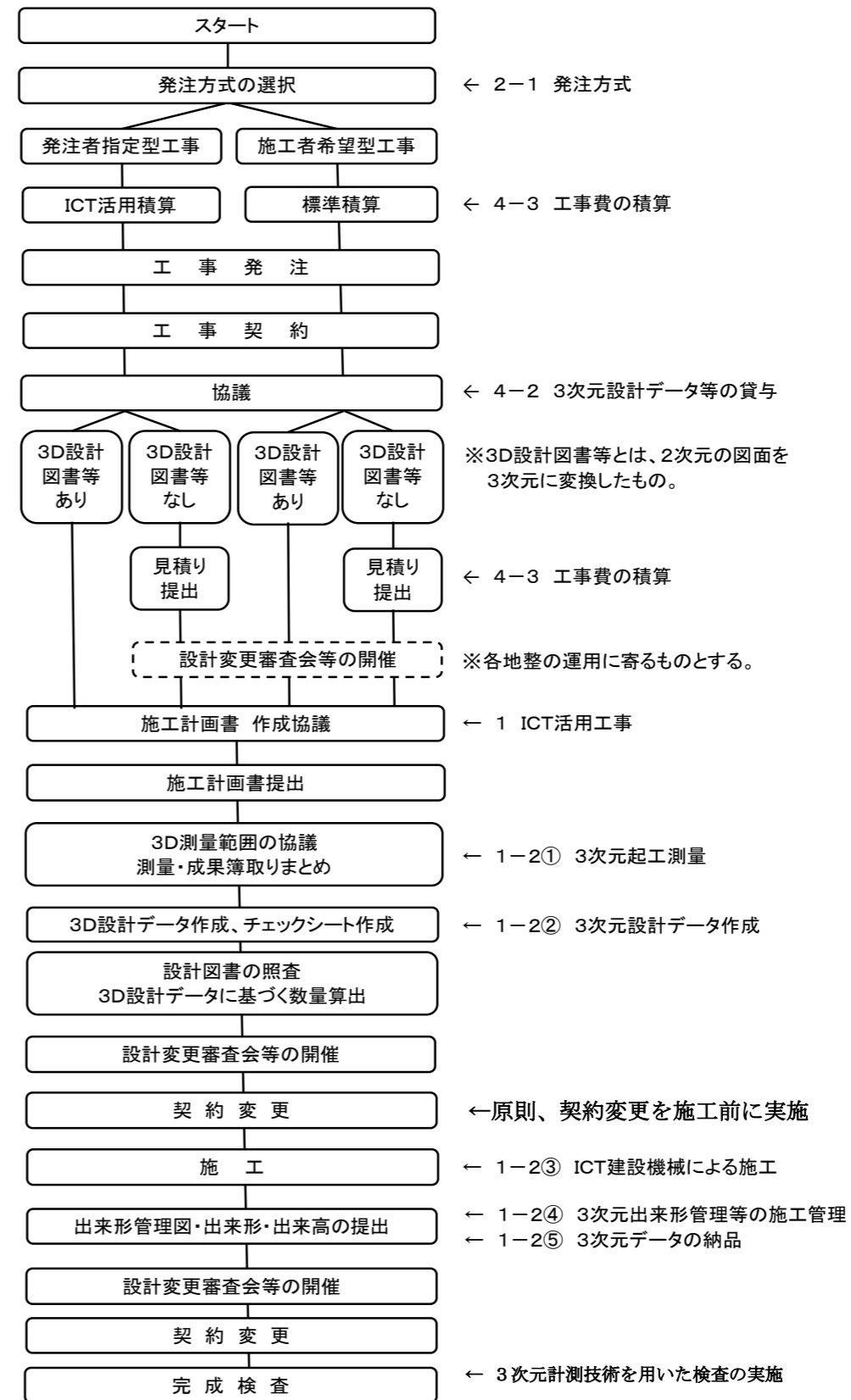
6-2 調査票の回収について

受注者は、工事完了後直ちに調査票を監督職員へ提出・確認した後、発注者が指示するメールアドレスまで調査票を電子メールにより提出するものとする。

※参考 ICT活用工事の発注から工事完成までの手続き及び流れ



※参考 ICT活用工事の発注から工事完成までの手続き及び流れ



R 5 室長通知 別紙—20 ICT活用工事（基礎工）積算要領	R 6 室長通知 別紙—21 ICT活用工事（基礎工）積算要領
<p>別紙—20</p> <p style="text-align: center;">ICT活用工事（基礎工）積算要領</p> <p>1. 適用範囲 本資料は、3次元設計データを活用した基礎工（以下、基礎工（ICT））に適用する。</p> <p>2. 適用工種 1) 矢板工 2) 既製杭工 3) 場所打杭工</p> <p>3. 3次元起工測量・3次元設計データの作成費用 3次元起工測量・3次元設計データの作成を必要とする場合は、共通仮設費の技術管理費に計上するものとし、必要額を適正に積み上げるものとする。</p> <p>4. 3次元出来形管理・3次元データ納品の費用、外注経費等の費用 3次元座標値を面的に取得する機器を用いた出来形管理及び3次元データ納品を行う場合における費用の計上方法については、共通仮設費率、現場管理費率に以下の補正係数を乗じるものとする。 ・共通仮設費率補正係数 : 1.2 ・現場管理費率補正係数 : 1.1 ※小数点第3位四捨五入2位止め 上記費用の対象となる出来形管理は、以下の1)～4)とし、それ以外の、ICT活用工事（基礎工）実施要領に示すその他の出来形管理の費用は、共通仮設費率及び現場管理費率に含まれるため、別途計上は行わない。 1) 地上型レーザーキャナーを用いた出来形管理 2) 地上移動体搭載型レーザーキャナーを用いた出来形管理 3) 空中写真測量（無人航空機）を用いた出来形管理 4) 上記1)～3)に類似する3次元計測技術を用いた出来形管理</p> <p>(2) 費用計上にあたっての留意事項 1) 3次元座標値を面的に取得する機器を用いた出来形管理及び3次元データ納品を行う場合は、費用の妥当性を確認することとし、受注者からの見積りにより算出される金額が(1)で算出される金額を下回る場合は、見積りにより算出される金額を積算計上額とする運用とする。 2) 受注者から見積りの提出がない場合は、3次元出来形管理・3次元データ納品の費用、外注経費等の費用は計上しないものとする。</p>	<p>別紙—21</p> <p style="text-align: center;">ICT活用工事（基礎工）積算要領</p> <p>1. 適用範囲 本資料は、3次元設計データを活用した基礎工（以下、基礎工（ICT））に適用する。</p> <p>2. 適用工種 1) 矢板工 2) 既製杭工 3) 場所打杭工</p> <p>3. 3次元起工測量・3次元設計データの作成費用 3次元起工測量・3次元設計データの作成を必要とする場合は、共通仮設費の技術管理費に計上するものとし、必要額を適正に積み上げるものとする。</p> <p>4. 3次元出来形管理・3次元データ納品の費用、外注経費等の費用 3次元座標値を面的に取得する機器を用いた出来形管理及び3次元データ納品を行う場合における費用の計上方法については、共通仮設費率、現場管理費率に以下の補正係数を乗じるものとする。 ・共通仮設費率補正係数 : 1.2 ・現場管理費率補正係数 : 1.1 ※小数点第3位四捨五入2位止め 上記費用の対象となる出来形管理は、以下の1)～5)とし、それ以外の、ICT活用工事（基礎工）実施要領に示すその他の出来形管理の費用は、共通仮設費率及び現場管理費率に含まれるため、別途計上は行わない。 1) 地上型レーザーキャナーを用いた出来形管理 2) 地上移動体搭載型レーザーキャナーを用いた出来形管理 3) 無人航空機搭載型レーザーキャナーを用いた出来形管理 4) 空中写真測量（無人航空機）を用いた出来形管理 5) 上記1)～4)に類似する3次元計測技術を用いた出来形管理</p> <p>(2) 費用計上にあたっての留意事項 1) 3次元座標値を面的に取得する機器を用いた出来形管理及び3次元データ納品を行う場合は、費用の妥当性を確認することとし、受注者からの見積りにより算出される金額が(1)で算出される金額を下回る場合は、見積りにより算出される金額を積算計上額とする運用とする。 2) 受注者から見積りの提出がない場合は、3次元出来形管理・3次元データ納品の費用、外注経費等の費用は計上しないものとする。</p>

R 5 室長通知 別紙— 2 1 ICT活用工事（河川浚渫）実施要領	R 6 室長通知 別紙— 2 2 ICT活用工事（河川浚渫）実施要領
<p>別紙— 2 1</p> <p style="text-align: center;">ICT活用工事（河川浚渫）実施要領</p> <p>1. ICT活用工事</p> <p>1-1 概要</p> <p>ICT活用工事とは、施工プロセスの全ての段階において、以下に示すICT施工技術を全面的に活用する工事である。</p> <p>1-2 ICT活用工事における河川浚渫</p> <p>また、次の①～⑤の全ての段階でICT施工技術を活用することをICT活用工事（河川浚渫）とする。また、「ICT河川浚渫」という略称を用いることがある。</p> <p>① 3次元起工測量</p> <p>② 3次元設計データ作成</p> <p>③ ICT建設機械による施工</p> <p>④ 3次元出来形管理等の施工管理</p> <p>⑤ 3次元データの納品</p> <p>1-3 ICT施工技術の具体的内容</p> <p>ICT施工技術の具体的内容については、次の①～⑤及び表— 1によるものとする。</p> <p>① 3次元起工測量</p> <p>起工測量において、3次元測量データを取得するため、下記1)～2)から選択（複数以上可）して測量を行うものとする。なお、直近の測量成果等での3次元納品データが活用できる場合等においては、管理断面及び変化点の計測による測量が選択できるものとし、ICT活用とする。</p> <p>1) 音響測深機器を用いた起工測量</p> <p>2) その他の3次元計測技術を用いた起工測量（※）</p> <p>（※）従来の管理断面においてTSを用いて測定し、計測点同士をTINで結合する方法で断面間を3次的に補完することを含む。</p> <p>② 3次元設計データ作成</p> <p>1-3①で計測した測量データと、発注者が貸与する発注図データを用いて、3次元出来形管理を行うための3次元設計データを作成する。</p> <p>③ ICT建設機械による施工</p> <p>1-3②で作成した3次元設計データを用い、下記1)に示すICT建設機械を作業に応じて選択して施工を実施する。</p> <p>1) 3次元MCまたは3次元MG建設機械</p> <p>※MC：「マシンコントロール」の略称、MG：「マシンガイダンス」の略称</p>	<p>別紙— 2 2</p> <p style="text-align: center;">ICT活用工事（河川浚渫）実施要領</p> <p>1. ICT活用工事</p> <p>1-1 概要</p> <p>ICT活用工事とは、施工プロセスの全ての段階において、以下に示すICT施工技術を全面的に活用する工事である。</p> <p>1-2 ICT活用工事における河川浚渫</p> <p>また、次の①～⑤の全ての段階でICT施工技術を活用することをICT活用工事（河川浚渫）とする。また、「ICT河川浚渫」という略称を用いることがある。</p> <p>① 3次元起工測量</p> <p>② 3次元設計データ作成</p> <p>③ ICT建設機械による施工</p> <p>④ 3次元出来形管理等の施工管理</p> <p>⑤ 3次元データの納品</p> <p>1-3 ICT施工技術の具体的内容</p> <p>ICT施工技術の具体的内容については、次の①～⑤及び表— 1によるものとする。</p> <p>① 3次元起工測量</p> <p>起工測量において、3次元測量データを取得するため、下記1)～2)から選択（複数以上可）して測量を行うものとする。なお、直近の測量成果等での3次元納品データが活用できる場合等においては、管理断面及び変化点の計測による測量が選択できるものとし、ICT活用工事とする。</p> <p>1) 音響測深機器を用いた起工測量</p> <p>2) その他の3次元計測技術を用いた起工測量（※）</p> <p>（※）従来の管理断面においてTSを用いて測定し、計測点同士をTINで結合する方法で断面間を3次的に補完することを含む。</p> <p>② 3次元設計データ作成</p> <p>1-3①で計測した測量データと、発注者が貸与する発注図データを用いて、3次元出来形管理を行うための3次元設計データを作成する。</p> <p>③ ICT建設機械による施工</p> <p>1-3②で作成した3次元設計データを用い、下記1)に示すICT建設機械を作業に応じて選択して施工を実施する。</p> <p>1) 3次元MCまたは3次元MG建設機械</p> <p>※MC：「マシンコントロール」の略称、MG：「マシンガイダンス」の略称</p>

④ 3次元出来形管理

1-3③による工事の施工管理において、下記1)～3)から選択(複数以上可)して出来形管理を実施する。

- 1) 音響測深機器を用いた出来形管理
- 2) 施工履歴データを用いた出来形管理
- 3) その他の3次元計測技術を用いた出来形管理

⑤ 3次元データの納品

1-3④による3次元施工管理データを、工事完成図書として電子納品する。

《表-1 ICT活用工事と適用工種》

段階	技術名	対象作業	建設機械	適用			監督・検査 施工管理	備考
				ポンプ 浚渫船	グラブ 浚渫船	バックホウ 浚渫船		
3次元起工測量 /3次元出来形管理 等施工管理	音響測深機器を用いた起工測量 /出来形管理技術(河川浚渫工)	測量 出来形計測 出来形管理	-	-	-	○	①、②	浚渫
	施工履歴データを用いた出来形管理技術	測量 出来形計測 出来形管理	ICT 建設機械	-	-	○	①、③	浚渫
ICT建設機械 による施工	3次元マシンコントロール技術 3次元マシンガイダンス技術	浚渫	ICT 建設機械	-	-	○	-	

【関連要領等一覧】	①	3次元計測技術を用いた出来形管理要領(案)河川浚渫工編
	②	音響測深機器を用いた出来形管理の監督・検査要領(河川浚渫編)(案)
	③	施工履歴データを用いた出来形管理の監督・検査要領(河川浚渫編)(案)

【凡例】○：適用可能 -：適用外

1-4 ICT活用工事の対象工事

ICT活用工事の対象工事(発注工種)は「河川しゅんせつ工事」を原則とし、下記(1)(2)に該当する工事とする。

(1) 対象工種

ICT活用工事の対象は、工事工種体系ツリーにおける下記の工種とする。

- 1) 浚渫工(バックホウ浚渫船)
 - ・浚渫船運転工

(2) 適用対象外

従来施工において、土木工事施工管理基準(出来形管理基準及び規格値)を適用しない工事は適用対象外とする。

④ 3次元出来形管理

1-3③による工事の施工管理において、下記1)～3)から選択(複数以上可)して出来形管理を実施する。

- 1) 音響測深機器を用いた出来形管理
- 2) 施工履歴データを用いた出来形管理
- 3) その他の3次元計測技術を用いた出来形管理

⑤ 3次元データの納品

1-3④による3次元施工管理データを、工事完成図書として電子納品する。

《表-1 ICT施工技術と適用工種》

段階	技術名	対象作業	建設機械	適用			監督・検査 施工管理	備考
				ポンプ 浚渫船	グラブ 浚渫船	バックホウ 浚渫船		
3次元起工測量 /3次元出来形管理 等施工管理	音響測深機器を用いた起工測量 /出来形管理技術(河川浚渫工)	測量 出来形計測 出来形管理	-	-	-	○	①、②	浚渫
	施工履歴データを用いた出来形管理技術	測量 出来形計測 出来形管理	ICT 建設機械	-	-	○	①、③	浚渫
ICT建設機械 による施工	3次元マシンコントロール技術 3次元マシンガイダンス技術	浚渫	ICT 建設機械	-	-	○	-	

【関連要領等一覧】	①	3次元計測技術を用いた出来形管理要領(案)河川浚渫工編
	②	音響測深機器を用いた出来形管理の監督・検査要領(河川浚渫編)(案)
	③	施工履歴データを用いた出来形管理の監督・検査要領(河川浚渫編)(案)

【凡例】○：適用可能 -：適用外

1-4 ICT活用工事の対象工事

ICT活用工事の対象工事(発注工種)は「河川しゅんせつ工事」を原則とし、下記(1)～(3)に該当する工事とする。

(1) 対象工種

ICT活用工事の対象は、工事工種体系ツリーにおける下記の工種とする。

- 1) 浚渫工(バックホウ浚渫船)
 - ・浚渫船運転工

(2) 適用対象外

従来施工において、土木工事施工管理基準(出来形管理基準及び規格値)を適用しない工事は適用対象外とする。

(3) 対象規模

ICT活用工事(河川浚渫)の対象規模は、1-4(1)対象工種を条件とし、数量は「2-1発注方式」に記載のとおりとする。

2. ICT活用工事の実施方法

2-1 発注方式

ICT活用工事の発注は、下記の(1)～(3)によるものとするが、工事内容及び地域におけるICT施工機器の普及状況等を勘案し決定する。

(1) 発注者指定型

予定価格(消費税を含む)が3億円以上を目安として、発注者が設定した対象工事に適用する。

(2) 施工者希望Ⅰ型

予定価格(消費税を含む)が3億円未満かつ、浚渫数量が20,000m³以上を目安として、発注者が設定した対象工事に適用する。

(3) 施工者希望Ⅱ型

予定価格(消費税を含む)が3億円未満かつ、浚渫数量が20,000m³未満を目安として、発注者が設定した対象工事に適用する。

※「そのほか」

ICT活用工事として発注していない工事において、受注者からの希望があった場合は、ICT活用工事として事後設定できるものとし、ICT活用工事設定した後は、施工者希望Ⅱ型と同様の取り扱いとする。

2-2 発注における入札公告等

入札公告、入札説明書、特記仕様書等の記載例については、以下のとおりとする。
なお、記載例にないものについては、別途作成するものとする。

(1) 発注者指定型

【入札公告】記載例

(記載例)

【メモ：河川しゅんせつ工事の場合は、(番号)を追記】

『1 工事概要』に以下を追記する。

(番号)本工事は、国土交通省が提唱するi-Constructionに基づき、ICT技術の全面的活用を図るため、起工測量、設計図書の照査、施工、出来形管理、検査及び工事完成図や施工管理の記録及び関係書類について3次元データを活用するICT活用工事である。

【入札説明書】記載例

(記載例)

【メモ：河川しゅんせつ工事の場合は、(番号)工事の実施形態に下記を追記】

2. ICT活用工事の実施方法

2-1 発注方式

ICT活用工事の発注は、下記の(1)～(3)によるものとするが、工事内容及び地域におけるICT施工機器の普及状況等を勘案し決定する。

(1) 発注者指定型

予定価格(消費税を含む)が3億円以上又は浚渫数量が20,000 m³以上を目安として、発注者が設定した対象工事に適用する。

~~(2) 施工者希望Ⅰ型~~

~~予定価格(消費税を含む)が3億円未満かつ、浚渫数量が20,000m³以上を目安として、発注者が設定した対象工事に適用する。~~

~~(2)~~ 施工者希望Ⅱ型 (施工者希望Ⅱ型)

予定価格(消費税を含む)が3億円未満かつ、浚渫数量が20,000m³未満を目安として、発注者が設定した対象工事に適用する。

※「そのほか」

ICT活用工事として発注していない工事において、受注者からの希望があった場合は、ICT活用工事として事後設定できるものとし、ICT活用工事設定した後は、施工者希望Ⅱ型と同様の取り扱いとする。

2-2 発注における入札公告等

入札公告、入札説明書、特記仕様書等の記載例については、以下のとおりとする。
なお、記載例にないものについては、別途作成するものとする。

(1) 発注者指定型

【入札公告】記載例

(記載例)

【メモ：河川しゅんせつ工事の場合は、(番号)を追記】

『1 工事概要』に以下を追記する。

(番号)本工事は、国土交通省が提唱するi-Constructionに基づき、ICT技術の全面的活用を図るため、起工測量、設計図書の照査、施工、出来形管理、検査及び工事完成図や施工管理の記録及び関係書類について3次元データを活用するICT活用工事である。

【入札説明書】記載例

(記載例)

【メモ：河川しゅんせつ工事の場合は、(番号)工事の実施形態に下記を追記】

『(番号) 工事概要』に以下を追記する。

(番号) 工事の実施形態
 (番号) 本工事は、国土交通省が提唱する i-Construction に基づき、ICT 技術の全面的活用を図るため、起工測量、設計図書の照査、施工、出来形管理、検査及び工事完成図や施工管理の記録及び関係書類について 3次元データを活用する ICT 活用工事である。
 本工事における浚渫工（バックホウ浚渫船）において、①に示す ICT 建設機械を用いた施工を行い、ICT を用いた 3次元出来形管理等の施工管理を実施し、それらで得られた 3次元データを納品するものとし、詳細については特記仕様書によるものとする。

① ICT 建設機械
 1) 3次元MCまたは3次元MG建設機械
 なお、MCとは「マシンコントロール」、MGとは「マシンガイダンス」の略称である。

『(番号) 総合評価に関する事項』に以下を記載
 (番号) ICT 活用施工に掛かる技術の活用について、本工事では総合評価落札方式における「技術提案（施工計画等）」での評価対象外とするため、記載しないこと。
 但し、ICT 活用施工に掛かる技術を応用（別の技術を組み合わせて効果を高める、または別の効果を発現する等を含む）した技術提案については、その応用部分（付加的内容）についてのみ評価対象とする。※

※「技術提案書（施工計画等）」を求める場合に記載する。
 ※「技術提案書（施工計画等）」は、求める書式名称に随時修正すること。

【特記仕様書】記載例

(記載例)
第〇〇条 ICT活用工事について
 1. ICT 活用工事
 本工事は、国土交通省が提唱する i-Construction に基づき、ICT の全面的活用を図るため、起工測量、設計図書の照査、施工、出来形管理、検査及び工事完成図や施工管理の記録及び関係書類について 3次元データを活用する ICT 活用工事である。

2. 定義
 (1) i-Construction とは、ICT の全面的な活用、規格の標準化、施工時期の平準化等の施策を建設現場に導入することによって、建設現場のプロセス全体の最適化を図る取り組みであり、その実現に向けて ICT を活用した工事（ICT 活用工事）を実施するものとする。
 (2) ICT 活用工事とは、施工プロセスの下記段階において、ICT を全面的に活用する工事である。また、次の①～⑤の全ての段階で ICT 施工技術を活用することを ICT 活用工事という。
 対象は、河川しゅんせつ工事とする。

① 3次元起工測量
 ② 3次元設計データ作成
 ③ ICT 建設機械による施工

『(番号) 工事概要』に以下を追記する。

(番号) 工事の実施形態
 (番号) 本工事は、国土交通省が提唱する i-Construction に基づき、ICT 技術の全面的活用を図るため、起工測量、設計図書の照査、施工、出来形管理、検査及び工事完成図や施工管理の記録及び関係書類について 3次元データを活用する ICT 活用工事である。
 本工事における浚渫工（バックホウ浚渫船）において、**下記**に示す ICT 建設機械を用いた施工を行い、ICT を用いた 3次元出来形管理等の施工管理を実施し、それらで得られた 3次元データを納品するものとし、詳細については特記仕様書によるものとする。

・ ICT 建設機械
 1) 3次元MCまたは3次元MG建設機械
 なお、MCとは「マシンコントロール」、MGとは「マシンガイダンス」の略称である。

『(番号) 総合評価に関する事項』に以下を記載
 (番号) ICT 活用施工に掛かる技術の活用について、本工事では総合評価落札方式における「技術提案（施工計画等）」での評価対象外とするため、記載しないこと。
 但し、ICT 活用施工に掛かる技術を応用（別の技術を組み合わせて効果を高める、または別の効果を発現する等を含む）した技術提案については、その応用部分（付加的内容）についてのみ評価対象とする。※

※「技術提案書（施工計画等）」を求める場合に記載する。
 ※「技術提案書（施工計画等）」は、求める書式名称に随時修正すること。

【特記仕様書】記載例

(記載例)
第〇〇条 ICT活用工事について
 1. ICT 活用工事
 本工事は、国土交通省が提唱する i-Construction に基づき、ICT の全面的活用を図るため、起工測量、設計図書の照査、施工、出来形管理、検査及び工事完成図や施工管理の記録及び関係書類について 3次元データを活用する ICT 活用工事である。

2. 定義
 (1) i-Construction とは、ICT の全面的な活用、規格の標準化、施工時期の平準化等の施策を建設現場に導入することによって、建設現場のプロセス全体の最適化を図る取り組みであり、その実現に向けて ICT を活用した工事（ICT 活用工事）を実施するものとする。
 (2) ICT 活用工事とは、施工プロセスの下記段階において、ICT を全面的に活用する工事である。また、次の①～⑤の全ての段階で ICT 施工技術を活用することを ICT 活用工事という。
 対象は、河川しゅんせつ工事とする。

① 3次元起工測量
 ② 3次元設計データ作成
 ③ ICT 建設機械による施工

<p>④ 3次元出来形管理等の施工管理</p> <p>⑤ 3次元データの納品</p> <p>3. 原則、本工事においては上記①～⑤の全ての段階でICT施工技術を活用することとし、浚渫工の施工範囲の全てで適用するが、具体的な工事内容及び対象範囲を監督職員と協議するものとする。なお、実施内容等については施工計画書に記載するものとする。</p> <p>4. ICTを用い、以下の施工を実施する。</p> <p>① 3次元起工測量</p> <p>受注者は、3次元測量データを取得するため、下記1)～2)から選択(複数以上可)して測量を行うものとする。直近の測量成果等での3次元納品データが活用できる場合等においては、管理断面及び変化点の計測による測量が選択できるものとし、ICT活用とする。なお、監督職員と協議する。</p> <p>1) 音響測深機器を用いた起工測量</p> <p>2) その他の3次元計測技術を用いた起工測量(※)</p> <p>(※) 従来の断面管理においてTSを用いて測定し、計測点同士をTINで結合する方法で断面間を3次的に補完することを含む。</p> <p>② 3次元設計データ作成</p> <p>受注者は、設計図書や4.①で得られたデータを用いて、3次元出来形管理を行うための3次元設計データを作成する。</p> <p>③ ICT建設機械による施工</p> <p>4.②で作成した3次元設計データを用い、下記に示すICT建設機械により、施工を実施する。位置・標高をリアルタイムに取得するに当たっては、国土地理院の電子基準点のほか、国土地理院に登録された民間等電子基準点を活用することができる。</p> <p>なお、位置情報サービス事業者が提供する位置情報サービスの利用においては、当該サービスが国家座標に準拠し、かつ、作業規程の準則(平成20年国土交通省告示第413号)付録1測量機器検定基準2-6の性能における検定基準を満たすこと。</p> <p>1) 3次元MCまたは3次元MG建設機械</p> <p>建設機械の作業装置の位置・標高をリアルタイムに取得し、施工用データとの差分に基づき建設機械の作業装置を自動制御する3次元マシンコントロール技術または、建設機械の作業装置の位置・標高をリアルタイムに取得し、ICT建設機械による施工用データとの差分を表示し、建設機械の作業装置を誘導する3次元マシンガイダンス技術を用いて、浚渫工を実施する。</p> <p>④ 3次元出来形管理等の出来形管理</p> <p>4.③による工事の施工管理において、下記1)～3)から選択(複数以上可)して出来形管理を行うものとする。</p> <p>1) 音響測深機器を用いた出来形管理</p> <p>2) 施工履歴データを用いた出来形管理</p> <p>3) その他の3次元計測技術を用いた出来形管理</p> <p>⑤ 3次元データの納品</p> <p>4.④により確認された3次元施工管理データを、工事完成図書として電子納品する。</p> <p>5. 上記4.①～⑤の施工を実施するために使用するICT機器類は、受注者が調達するこ</p>		<p>④ 3次元出来形管理等の施工管理</p> <p>⑤ 3次元データの納品</p> <p>3. 原則、本工事においては上記①～⑤の全ての段階でICT施工技術を活用することとし、浚渫工の施工範囲の全てで適用するが、具体的な工事内容・数量及び対象範囲を明示し、監督職員と協議するものとする。なお、実施内容等については施工計画書に記載するものとする。</p> <p>4. ICTを用い、以下の施工を実施する。</p> <p>① 3次元起工測量</p> <p>受注者は、3次元測量データを取得するため、下記1)～2)から選択(複数以上可)して測量を行うものとする。直近の測量成果等での3次元納品データが活用できる場合等においては、管理断面及び変化点の計測による測量が選択できるものとし、ICT活用とする。なお、監督職員と協議する。</p> <p>1) 音響測深機器を用いた起工測量</p> <p>2) その他の3次元計測技術を用いた起工測量(※)</p> <p>(※) 従来の断面管理においてTSを用いて測定し、計測点同士をTINで結合する方法で断面間を3次的に補完することを含む。</p> <p>② 3次元設計データ作成</p> <p>受注者は、設計図書や4.①で得られたデータを用いて、3次元出来形管理を行うための3次元設計データを作成する。</p> <p>③ ICT建設機械による施工</p> <p>4.②で作成した3次元設計データを用い、下記に示すICT建設機械により、施工を実施する。位置・標高をリアルタイムに取得するに当たっては、国土地理院の電子基準点のほか、国土地理院に登録された民間等電子基準点を活用することができる。</p> <p>なお、位置情報サービス事業者が提供する位置情報サービスの利用においては、当該サービスが国家座標に準拠し、かつ、作業規程の準則(令和5年3月31日 国土交通省告示第250号平成20年国土交通省告示第413号)付録1測量機器検定基準2-6の性能における検定基準を満たすこと。</p> <p>1) 3次元MCまたは3次元MG建設機械</p> <p>建設機械の作業装置の位置・標高をリアルタイムに取得し、施工用データとの差分に基づき建設機械の作業装置を自動制御する3次元マシンコントロール技術または、建設機械の作業装置の位置・標高をリアルタイムに取得し、ICT建設機械による施工用データとの差分を表示し、建設機械の作業装置を誘導する3次元マシンガイダンス技術を用いて、浚渫工を実施する。</p> <p>④ 3次元出来形管理等の出来形管理</p> <p>4.③による工事の施工管理において、下記1)～3)から選択(複数以上可)して出来形管理を行うものとする。</p> <p>1) 音響測深機器を用いた出来形管理</p> <p>2) 施工履歴データを用いた出来形管理</p> <p>3) その他の3次元計測技術を用いた出来形管理</p> <p>⑤ 3次元データの納品</p> <p>4.④により確認された3次元施工管理データを、工事完成図書として電子納品する。</p> <p>5. 上記4.①～⑤の施工を実施するために使用するICT機器類は、受注者が調達するこ</p>	
---	--	--	--

と。また、施工に必要なICT活用工事用データは、受注者が作成するものとする。使用するアプリケーション・ソフト、ファイル形式については、事前に監督職員と協議するものとする。

発注者は、3次元設計データの作成に必要な詳細設計において作成したCADデータを受注者に貸与する。また、ICT活用工事を実施する上で有効と考えられる詳細設計等において作成した成果品と関連工事の完成図書は、施工区間の前後を含め必要な範囲を積極的に受注者に貸与するものとする。

6. 上記4. ①～⑤で使用するICT機器に入力した3次元設計データを監督職員に提出すること。
7. 土木工事施工管理基準（案）に基づく出来形管理が行われていない箇所で、出来形測量により形状が計測出来る場合は、出来形数量は出来形測量に基づき算出した結果とする。
8. 受注者は、当該技術の施工にあたり、活用効果等に関する調査を行うものとし、調査の実施及び調査票については別途指示するものとする。
9. 本特記仕様書に疑義を生じた場合または記載のない事項については、監督職員と協議するものとする。

第〇〇条 ICT活用工事における適用（用語の定義）について

1. 図面

図面とは、入札に際して発注者が示した設計図、発注者から変更または追加された設計図、工事完成図、3次元モデルを復元可能なデータ（以下「3次元データ」という）等をいう。

なお、設計図書に基づき監督職員が受注者に指示した図面及び受注者が提出し、監督職員が書面により承諾した図面を含むものとする。

第〇〇条 ICT活用工事の費用について

- 1 ICT活用工事を実施する項目については、「ICT活用工事（河川浚渫）積算要領」に基づき費用を計上している。
受注者が、契約後施工計画書の提出（施工数量や現場条件の変更による、変更施工計画書の提出を含む）までに、ICT活用に関する具体的な工事内容・数量及び対象範囲を明示し協議がなされ、協議が整った場合、ICT活用施工を実施しない項目については、各段階を設計変更の対象とする。
なお、監督職員の指示に基づき、3次元起工測量を実施するとともに3次元設計データの作成を行った場合は、受注者は発注者からの依頼に基づき、見積り書を提出するものとする。
- 2 施工合理化調査を実施する場合はこれに協力すること。

第〇〇条 ICT活用工事の活用効果等に関する調査

ICT活用施工を行った、全てのICT活用工事の施工者は、活用目的等の把握のための「ICT活用工事の活用効果等に関する調査」の対象工事であり、別途監督職員より指示される調査票に基づき実施するものとする。

施工者は、工事完了後直ちに調査票を監督職員へ提出・確認後、発注者が指示するメールアドレスまで調査票を電子メールにより提出すること。また調査票の聞き取り調査

と。また、施工に必要なICT活用工事用データは、受注者が作成するものとする。使用するアプリケーション・ソフト、ファイル形式については、事前に監督職員と協議するものとする。

発注者は、3次元設計データの作成に必要な詳細設計において作成したCADデータを受注者に貸与する。また、ICT活用工事を実施する上で有効と考えられる詳細設計等において作成した成果品と関連工事の完成図書は、施工区間の前後を含め必要な範囲を積極的に受注者に貸与するものとする。

6. 上記4. ①～⑤で使用するICT機器に入力した3次元設計データを監督職員に提出すること。
7. 土木工事施工管理基準（案）に基づく出来形管理が行われていない箇所で、出来形測量により形状が計測出来る場合は、出来形数量は出来形測量に基づき算出した結果とする。
8. 受注者は、当該技術の施工にあたり、活用効果等に関する調査を行うものとし、調査の実施及び調査票については別途指示するものとする。
9. 本特記仕様書に疑義を生じた場合または記載のない事項については、監督職員と協議するものとする。

第〇〇条 ICT活用工事における適用（用語の定義）について

1. 図面

図面とは、入札に際して発注者が示した設計図、発注者から変更または追加された設計図、工事完成図、3次元モデルを復元可能なデータ（以下「3次元データ」という）等をいう。

なお、設計図書に基づき監督職員が受注者に指示した図面及び受注者が提出し、監督職員が書面により承諾した図面を含むものとする。

第〇〇条 ICT活用工事の費用について

- 1 ICT活用工事を実施する項目については、「ICT活用工事（河川浚渫）積算要領」に基づき費用を計上している。
受注者が、契約後施工計画書の提出（施工数量や現場条件の変更による、変更施工計画書の提出を含む）までに、ICT活用に関する具体的な工事内容・数量及び対象範囲を明示し協議がなされ、協議が整った場合、ICT活用施工を実施しない項目については、各段階を設計変更の対象とする。
なお、監督職員の指示に基づき、3次元起工測量を実施するとともに3次元設計データの作成を行った場合は、受注者は発注者からの依頼に基づき、見積り書を提出するものとする。
- 2 施工合理化調査を実施する場合はこれに協力すること。

第〇〇条 ICT活用工事の活用効果等に関する調査

ICT活用施工を行った、全てのICT活用工事の施工者は、活用目的等の把握のための「ICT活用工事の活用効果等に関する調査」の対象工事であり、別途監督職員より指示される調査票に基づき実施するものとする。

施工者は、工事完了後直ちに調査票を監督職員へ提出・確認後、発注者が指示するメールアドレスまで調査票を電子メールにより提出すること。また調査票の聞き取り調査

等を実施する場合はこれに協力するものとする。

(2) 施工者希望 I 型

【入札公告】記載例

(記載例)

【メモ：河川しゅんせつ工事の場合は、(番号)を追記】

『1 工事概要』に以下を追記する。

(番号) 本工事は、国土交通省が提唱する i-Construction に基づき、ICTの全面的活用を図るため、受注者の提案・協議により、起工測量、設計図書の照査、施工、出来形管理、検査及び工事完成図や施工管理の記録及び関係書類について3次元データを活用するICT活用工事の対象工事(施工者希望I型)である。

【入札説明書】記載例

(記載例)

【メモ：河川しゅんせつ工事の場合は、(番号)工事の実施形態に下記を追記】

『(番号) 工事概要』に以下を記載

(番号) 工事の実施形態

(番号) 本工事は、国土交通省が提唱する i-Construction に基づき、ICTの全面的活用を図るため、受注者の提案・協議により、起工測量、設計図書の照査、施工、出来形管理、検査及び工事完成図や施工管理の記録及び関係書類について3次元データを活用するICT活用工事の対象工事(施工者希望I型)である。

ICTを全面的に活用するため、入札にあたり「ICT施工技術の活用(ICT活用工事)」(別記様式-1)を提出し、その内容がICT活用施工として適当と認められる場合、契約後施工計画書の提出(施工数量や現場条件の変更による、変更施工計画書の提出を含む)までに発注者へ提案・協議し、協議が整った場合にICT活用施工を行う。

本工事におけるICT活用施工は、浚渫工(バックホウ浚渫船)において①に示すICT建設機械を用いた施工を行い、ICTを用いた3次元出来形管理等の施工管理を実施し、それらで得られた3次元データを納品することをいう。

なお、ICTの活用にかかる費用については、設計変更の対象とし、詳細については特記仕様書によるものとする。

① ICT建設機械

1) 3次元MCまたは3次元MG建設機械

なお、MCとは「マシンコントロール」、MGとは「マシンガイダンス」の略称である。

『(番号) 総合評価に関する事項』に以下を記載

(番号) 総合評価に関する事項

(番号) 評価の基準

等を実施する場合はこれに協力するものとする。

調査費用については当初は計上していないため、設計変更の対象とする。

削除

(番号) 企業の技術力

評価項目

ICT活用工事 (ICT施工技術の活用)

当該工事において、ICTを活用する計画である場合は、「ICT施工技術の活用 (ICT活用工事)」(別記様式-1)を添付すること。

評価基準

評価点

- ・①～⑤の全ての段階でICT施工技術を活用する場合 2点
 - ・①～⑤の一部または全ての段階でICT施工技術を活用しない場合 0点
- 【※評価点については、各発注機関の状況により変更可能】

※①～⑤の各段階とは、「①3次元起工測量」「②3次元設計データ作成」「③ICT建設機械による施工」「④3次元出来形管理等の施工管理」「⑤3次元データの納品」である。

なお、詳細については、特記仕様書によるものとする。

(番号) ICT活用施工に掛かる技術の活用について、本工事では総合評価落札方式における「技術提案 (施工計画等)」での評価対象外とするため、記載しないこと。

但し、ICT活用施工に掛かる技術を応用 (別の技術を組み合わせて効果を高める、または別の効果を発現する等を含む) した技術提案については、その応用部分 (付加的内容) についてのみ評価対象とする。※

※「技術提案書 (施工計画等)」を求める場合に記載する。

※「技術提案書 (施工計画等)」は、求める書式名称に随時修正すること。

【特記仕様書】記載例

(記載例)

第〇〇条 ICT活用工事について

1. ICT活用工事

本工事は、国土交通省が提唱する i-Construction に基づき、ICTの全面的活用を図るため、受注者の提案・協議により、起工測量、設計図書の照査、施工、出来形管理、検査及び工事完成図や施工管理の記録及び関係書類について3次元データを活用するICT活用工事の対象工事である。

2. 定義

(1) i-Construction とは、ICTの全面的な活用、規格の標準化、施工時期の平準化等の施策を建設現場に導入することによって、建設現場のプロセス全体の最適化を図る取り組みである。本工事では、施工者の希望により、その実現に向けてICTを活用した工事 (ICT活用工事) を実施するものとする。

(2) ICT活用工事とは、施工プロセスの下記段階において、ICTを全面的に活用する工事である。また、次の①～⑤の全ての段階でICT施工技術を活用することをICT活用工事という。

対象は、河川しゅんせつ工事とする。

削 除

- ① 3次元起工測量
- ② 3次元設計データ作成
- ③ ICT建設機械による施工
- ④ 3次元出来形管理等の施工管理
- ⑤ 3次元データの納品

3. 受注者は、入札にあたりICTを全面的に活用するため「ICT施工技術の活用（ICT活用工事）」（別記様式-1）を提出し、その内容がICT活用施工として適当と認められる場合、契約後施工計画書の提出（施工数量や現場条件の変更による、変更施工計画書の提出を含む）までに発注者へ提案・協議し、協議が整った場合に下記4～9によりICT活用施工を行う。

（以下、ICT活用施工を行う場合）

4. 原則、本工事においては上記①～⑤の全ての段階でICT施工技術を活用することとし、浚渫工の施工範囲の全てで適用するが、具体的な工事内容及び対象範囲を監督職員と協議するものとする。なお、実施内容等については施工計画書に記載するものとする。

5. ICTを用い、以下の施工を実施する。

① 3次元起工測量

受注者は、3次元測量データを取得するため、下記1）～2）から選択（複数以上可）して測量を行うものとする。直近の測量成果等での3次元納品データが活用できる場合においては、管理断面及び変化点の計測による測量が選択できるものとし、ICT活用とする。なお、監督職員と協議する。

1) 音響測深機器を用いた起工測量

2) その他の3次元計測技術を用いた起工測量（※）

（※）従来の断面管理においてTSを用いて測定し、計測点同士をTINで結合する方法で断面間を3次元的に補完することを含む。

② 3次元設計データ作成

受注者は、設計図書や5. ①で得られたデータを用いて、3次元出来形管理を行うための3次元設計データを作成する。

③ ICT建設機械による施工

5. ②で作成した3次元設計データを用い、下記に示すICT建設機械を作業に応じて選択して施工を実施する。位置・標高をリアルタイムに取得するに当たっては、国土地理院の電子基準点のほか、国土地理院に登録された民間等電子基準点を活用することができる。

なお、位置情報サービス事業者が提供する位置情報サービスの利用においては、当該サービスが国家座標に準拠し、かつ、作業規程の準則（平成20年国土交通省告示第413号）付録1 測量機器検定基準2-6の性能における検定基準を満たすこと。

1) 3次元MCまたは3次元MG建設機械

建設機械の作業装置の位置・標高をリアルタイムに取得し、施工用データとの差分に基づき建設機械の作業装置を自動制御する3次元マシンコントロール技術または、建設機械の作業装置の位置・標高をリアルタイムに取得し、ICT建設機械による施工用データとの差分を表示し、建設機械の作業装置を誘導する3次元マシンガイダンス技術を用いて、浚渫工を実施する。

④ 3次元出来形管理等の施工管理

削 除

5. ③による工事の施工管理において、下記1)～3)から選択(複数以上可)して、出来形管理を行うものとする。

- 1) 音響測深機器を用いた出来形管理
- 2) 施工履歴データを用いた出来形管理
- 3) その他の3次元計測技術を用いた出来形管理

⑤ 3次元データの納品

5. ④により確認された3次元施工管理データを、工事完成図書として電子納品する。

6. 上記5. ①～⑤の施工を実施するために使用するICT機器類は、受注者が調達すること。また、施工に必要なICT活用工事用データは、受注者が作成するものとする。使用するアプリケーション・ソフト、ファイル形式については、事前に監督職員と協議するものとする。

発注者は、3次元設計データの作成に必要な詳細設計において作成したCADデータを受注者に貸与する。また、ICT活用工事を実施する上で有効と考えられる詳細設計等において作成した成果品と関連工事の完成図書は、施工区間の前後を含め必要な範囲を積極的に受注者に貸与するものとする。

7. 上記5. ①～⑤で使用するICT機器に入力した3次元設計データを監督職員に提出すること。

8. 土木工事施工管理基準(案)に基づく出来形管理が行われていない箇所で、出来形測量により形状が計測出来る場合は、出来形数量は出来形測量に基づき算出した結果とする。

9. 受注者は、当該技術の施工にあたり活用効果等に関する調査を行うものとし、調査の実施及び調査票については別途指示するものとする。

10. 本特記仕様書に疑義を生じた場合または記載のない事項については、監督職員と協議するものとする。

第〇〇条 ICT活用工事における適用(用語の定義)について

1. 図面

図面とは、入札に際して発注者が示した設計図、発注者から変更または追加された設計図、工事完成図、3次元モデルを復元可能なデータ(以下「3次元データ」という)等をいう。

なお、設計図書に基づき監督職員が受注者に指示した図面及び受注者が提出し、監督職員が書面により承諾した図面を含むものとする。

第〇〇条ICT活用工事の費用について

1 受注者が、契約後、施工計画書の提出(施工数量や現場条件の変更による、変更施工計画書の提出を含む)までにICT活用の具体的な工事内容・数量及び対象範囲について明示し、発注者へ提案・協議を行い、協議が整った場合、ICT活用工事を実施する項目については、各段階を設計変更の対象とし、「ICT活用工事(河川浚渫)積算要領」により計上することとする。

ただし、監督職員の指示に基づき、3次元起工測量を実施するとともに3次元設計データの作成を行った場合は、受注者は発注者からの依頼に基づき、見積り書を提出するものとする。

2 施工合理化調査を実施する場合はこれに協力すること。

削除

第〇〇条 ICT活用工事の活用効果等に関する調査

ICT活用施工を行った、全てのICT活用工事の施工者は、活用目的等の把握のための「ICT活用工事の活用効果等に関する調査」の対象工事であり、別途監督職員より指示される調査票に基づき実施するものとする。

施工者は、工事完了後直ちに調査票を監督職員へ提出・確認後、発注者が指示するメールアドレスまで調査票を電子メールにより提出すること。また調査票の聞き取り調査等を実施する場合はこれに協力するものとする。

調査費用については当初は計上していないため、設計変更の対象とする。

(3) 施工者希望Ⅱ型

【入札公告】記載例

(記載例)

【メモ：河川しゅんせつ工事の場合は、(番号)を追記】

『1 工事概要』に以下を追記する。

(番号)本工事は、国土交通省が提唱するi-Constructionに基づき、ICTの全面的活用を図るため、受注者の提案・協議により、起工測量、設計図書の照査、施工、出来形管理、検査及び工事完成図や施工管理の記録及び関係書類について3次元データを活用するICT活用工事(施工者希望Ⅱ型)の対象工事である。

【入札説明書】記載例

(記載例)

【メモ：河川しゅんせつ工事の場合は、(番号)工事の実施形態に下記を追記】

『(番号) 工事概要』に以下を記載

(番号)工事の実施形態

(番号)本工事は、国土交通省が提唱するi-Constructionに基づき、ICTの全面的活用を図るため、受注者の提案・協議により、起工測量、設計図書の照査、施工、出来形管理、検査及び工事完成図や施工管理の記録及び関係書類について3次元データを活用するICT活用工事の対象工事(施工者希望Ⅱ型)である。

受注者は、契約後、施工計画書の提出(施工数量や現場条件の変更による、変更施工計画書の提出を含む)までに発注者へ提案・協議を行い、協議が整った場合にICT活用施工を行うことができる。

本工事におけるICT活用施工は、浚渫工(バックホウ浚渫船)において、①に示すICT建設機械を用いた施工を行い、ICTを用いた3次元出来形管理等の施工管理を実施し、それらで得られた3次元データを納品することをいう。

なお、ICTの活用にかかる費用については、設計変更の対象とし、詳細については特記仕様書によるものとする。

(2) 施工者希望型 (施工者希望Ⅱ型)

【入札公告】記載例

(記載例)

【メモ：河川しゅんせつ工事の場合は、(番号)を追記】

『1 工事概要』に以下を追記する。

(番号)本工事は、国土交通省が提唱するi-Constructionに基づき、ICTの全面的活用を図るため、受注者の提案・協議により、起工測量、設計図書の照査、施工、出来形管理、検査及び工事完成図や施工管理の記録及び関係書類について3次元データを活用するICT活用工事(施工者希望Ⅱ型)の対象工事である。

【入札説明書】記載例

(記載例)

【メモ：河川しゅんせつ工事の場合は、(番号)工事の実施形態に下記を追記】

『(番号) 工事概要』に以下を記載

(番号)工事の実施形態

(番号)本工事は、国土交通省が提唱するi-Constructionに基づき、ICTの全面的活用を図るため、受注者の提案・協議により、起工測量、設計図書の照査、施工、出来形管理、検査及び工事完成図や施工管理の記録及び関係書類について3次元データを活用するICT活用工事の対象工事(施工者希望Ⅱ型)である。

受注者は、契約後、施工計画書の提出(施工数量や現場条件の変更による、変更施工計画書の提出を含む)までに**監督職員発注者**へ提案・協議を行い、協議が整った場合にICT活用施工を行うことができる。

本工事におけるICT活用施工は、浚渫工(バックホウ浚渫船)において、**下記**に示すICT建設機械を用いた施工を行い、ICTを用いた3次元出来形管理等の施工管理を実施し、それらで得られた3次元データを納品することをいう。

なお、ICTの活用にかかる費用については、設計変更の対象とし、詳細については特記仕様書によるものとする。

① ICT建設機械
 1) 3次元MCまたは3次元MG建設機械
 なお、MCとは「マシンコントロール」、MGとは「マシンガイダンス」の略称である。

『(番号) 総合評価に関する事項』に以下を記載
 (番号) ICT活用施工に掛かる技術の活用について、本工事では総合評価落札方式における「技術提案(施工計画等)」での評価対象外とするため、記載しないこと。
 但し、ICT活用施工に掛かる技術を応用(別の技術を組み合わせて効果を高める、または別の効果を発現する等を含む)した技術提案については、その応用部分(付加的内容)についてのみ評価対象とする。※

※「技術提案書(施工計画等)」を求める場合に記載する。
 ※「技術提案書(施工計画等)」は、求める書式名称に随時修正すること。

【特記仕様書】記載例

(記載例)
第〇〇条 ICT活用工事について
 1. ICT活用工事
 本工事は、国土交通省が提唱するi-Constructionに基づき、ICTの全面的活用を図るため、受注者の提案・協議により、起工測量、設計図書の照査、施工、出来形管理、検査及び工事完成図や施工管理の記録及び関係書類について3次元データを活用するICT活用工事の対象工事である。

2. 定義
 (1) i-Constructionとは、ICTの全面的な活用、規格の標準化、施工時期の平準化等の施策を建設現場に導入することによって、建設現場のプロセス全体の最適化を図る取り組みである。本工事では、施工者の希望により、その実現に向けてICTを活用した工事(ICT活用工事)を実施するものとする。
 (2) ICT活用工事とは、施工プロセスの下記段階において、ICTを全面的に活用する工事である。また、次の①～⑤の全ての段階でICT施工技術を活用することをICT活用工事という。
 対象は、河川しゅんせつ工事とする。
 ① 3次元起工測量
 ② 3次元設計データ作成
 ③ ICT建設機械による施工
 ④ 3次元出来形管理等の施工管理
 ⑤ 3次元データの納品

3. 受注者は、ICT活用施工を行う希望がある場合、契約後、施工計画書の提出(施工数量や現場条件の変更による、変更施工計画書の提出を含む)までに発注者へ提案・協議を行い、協議が整った場合に下記4～9によりICT活用施工を行うことができる。

4. 原則、本工事においては上記①～⑤の全ての段階でICT施工技術を活用することとし、具体的な工事内容及び対象範囲を監督職員と協議するものとする。なお、実施内容等については施工計画書に記載するものとする。

・ ICT建設機械
 1) 3次元MCまたは3次元MG建設機械
 なお、MCとは「マシンコントロール」、MGとは「マシンガイダンス」の略称である。

『(番号) 総合評価に関する事項』に以下を記載
 (番号) ICT活用施工に掛かる技術の活用について、本工事では総合評価落札方式における「技術提案(施工計画等)」での評価対象外とするため、記載しないこと。
 但し、ICT活用施工に掛かる技術を応用(別の技術を組み合わせて効果を高める、または別の効果を発現する等を含む)した技術提案については、その応用部分(付加的内容)についてのみ評価対象とする。※

※「技術提案書(施工計画等)」を求める場合に記載する。
 ※「技術提案書(施工計画等)」は、求める書式名称に随時修正すること。

【特記仕様書】記載例

(記載例)
第〇〇条 ICT活用工事について
 1. ICT活用工事
 本工事は、国土交通省が提唱するi-Constructionに基づき、ICTの全面的活用を図るため、受注者の提案・協議により、起工測量、設計図書の照査、施工、出来形管理、検査及び工事完成図や施工管理の記録及び関係書類について3次元データを活用するICT活用工事の対象工事である。

2. 定義
 (1) i-Constructionとは、ICTの全面的な活用、規格の標準化、施工時期の平準化等の施策を建設現場に導入することによって、建設現場のプロセス全体の最適化を図る取り組みである。本工事では、施工者の希望により、その実現に向けてICTを活用した工事(ICT活用工事)を実施するものとする。
 (2) ICT活用工事とは、施工プロセスの下記段階において、ICTを全面的に活用する工事である。また、次の①～⑤の全ての段階でICT施工技術を活用することをICT活用工事という。
 対象は、河川しゅんせつ工事とする。
 ① 3次元起工測量
 ② 3次元設計データ作成
 ③ ICT建設機械による施工
 ④ 3次元出来形管理等の施工管理
 ⑤ 3次元データの納品

3. 受注者は、ICT活用施工を行う希望がある場合、契約後、施工計画書の提出(施工数量や現場条件の変更による、変更施工計画書の提出を含む)までに**監督職員**へ提案・協議を行い、協議が整った場合に下記4～9によりICT活用施工を行うことができる。

4. 原則、本工事においては上記①～⑤の全ての段階でICT施工技術を活用することとし、具体的な工事内容・数量及び対象範囲を**明示し**、監督職員と協議するものとする。なお、実施内容等については施工計画書に記載する

<p>5. ICTを用い、以下の施工を実施する。</p> <p>① 3次元起工測量 受注者は、3次元測量データを取得するため、下記1)～2)から選択(複数以上可)して測量を行うものとする。直近の測量成果等での3次元納品データが活用できる場合においては、管理断面及び変化点の計測による測量が選択できるものとし、ICT活用とする。なお、監督職員と協議する。</p> <p>1) 音響測深機器を用いた起工測量 2) その他の3次元計測技術を用いた起工測量(※) (※)従来の断面管理においてTSを用いて測定し、計測点同士をTINで結合する方法で断面間を3次的に補完することを含む。</p> <p>② 3次元設計データ作成 受注者は、設計図書や5.①で得られたデータを用いて、3次元出来形管理を行うための3次元設計データを作成する。</p> <p>③ ICT建設機械による施工 5.②で作成した3次元設計データを用い、下記1)2)に示すICT建設機械を作業に応じて選択して施工を実施する。位置・標高をリアルタイムに取得するに当たっては、国土地理院の電子基準点のほか、国土地理院に登録された民間等電子基準点を活用することができる。</p> <p>なお、位置情報サービス事業者が提供する位置情報サービスの利用においては、当該サービスが国家座標に準拠し、かつ、作業規程の準則(平成20年国土交通省告示第413号)付録1測量機器検定基準2-6の性能における検定基準を満たすこと。</p> <p>1) 3次元MCまたは3次元MG建設機械 建設機械の作業装置の位置・標高をリアルタイムに取得し、施工用データとの差分に基づき建設機械の作業装置を自動制御する3次元マシンコントロール技術または、建設機械の作業装置の位置・標高をリアルタイムに取得し、施工用データとの差分を表示し、建設機械の作業装置を誘導する3次元マシンガイダンス技術を用いて、浚渫工を実施する。</p> <p>④ 3次元出来形管理 5.③による工事の施工管理において、下記1)～3)から選択(複数以上可)して、出来形管理を行うものとする。</p> <p>1) 音響測深機器を用いた出来形管理 2) 施工履歴データを用いた出来形管理 3) その他の3次元計測技術を用いた出来形管理</p> <p>⑤ 3次元データの納品 ④により確認された3次元施工管理データを、工事完成図書として納品する。</p> <p>6. 上記5.①～⑤の施工を実施するために使用するICT機器類は、受注者が調達すること。また、施工に必要なICT活用工事用データは、受注者が作成するものとする。使用するアプリケーション・ソフト、ファイル形式については、事前に監督職員と協議するものとする。</p> <p>発注者は、3次元設計データの作成に必要な詳細設計において作成したCADデータを</p>		<p>ものとする。</p> <p>5. ICTを用い、以下の施工を実施する。</p> <p>① 3次元起工測量 受注者は、3次元測量データを取得するため、下記1)～2)から選択(複数以上可)して測量を行うものとする。直近の測量成果等での3次元納品データが活用できる場合においては、管理断面及び変化点の計測による測量が選択できるものとし、ICT活用とする。なお、監督職員と協議する。</p> <p>1) 音響測深機器を用いた起工測量 2) その他の3次元計測技術を用いた起工測量(※) (※)従来の断面管理においてTSを用いて測定し、計測点同士をTINで結合する方法で断面間を3次的に補完することを含む。</p> <p>② 3次元設計データ作成 受注者は、設計図書や5.①で得られたデータを用いて、3次元出来形管理を行うための3次元設計データを作成する。</p> <p>③ ICT建設機械による施工 5.②で作成した3次元設計データを用い、下記1)2)に示すICT建設機械を作業に応じて選択して施工を実施する。位置・標高をリアルタイムに取得するに当たっては、国土地理院の電子基準点のほか、国土地理院に登録された民間等電子基準点を活用することができる。</p> <p>なお、位置情報サービス事業者が提供する位置情報サービスの利用においては、当該サービスが国家座標に準拠し、かつ、作業規程の準則(令和5年3月31日 国土交通省告示第250号)付録1測量機器検定基準2-6の性能における検定基準を満たすこと。</p> <p>1) 3次元MCまたは3次元MG建設機械 建設機械の作業装置の位置・標高をリアルタイムに取得し、施工用データとの差分に基づき建設機械の作業装置を自動制御する3次元マシンコントロール技術または、建設機械の作業装置の位置・標高をリアルタイムに取得し、施工用データとの差分を表示し、建設機械の作業装置を誘導する3次元マシンガイダンス技術を用いて、浚渫工を実施する。</p> <p>④ 3次元出来形管理 5.③による工事の施工管理において、下記1)～3)から選択(複数以上可)して、出来形管理を行うものとする。</p> <p>1) 音響測深機器を用いた出来形管理 2) 施工履歴データを用いた出来形管理 3) その他の3次元計測技術を用いた出来形管理</p> <p>⑤ 3次元データの納品 ④により確認された3次元施工管理データを、工事完成図書として納品する。</p> <p>6. 上記5.①～⑤の施工を実施するために使用するICT機器類は、受注者が調達すること。また、施工に必要なICT活用工事用データは、受注者が作成するものとする。使用するアプリケーション・ソフト、ファイル形式については、事前に監督職員と協議するものとする。</p> <p>発注者は、3次元設計データの作成に必要な詳細設計において作成したCADデータを</p>
---	--	--

受注者に貸与する。また、ICT活用工事を実施する上で有効と考えられる詳細設計等において作成した成果品と関連工事の完成図書は、施工区間の前後を含め必要な範囲を積極的に受注者に貸与するものとする。

7. 上記5. ①～⑤で使用するICT機器に入力した3次元設計データを監督職員に提出すること。
8. 土木工事施工管理基準（案）に基づく出来形管理が行われていない箇所で、出来形測量により形状が計測出来る場合は、出来形数量は出来形測量に基づき算出した結果とする。
9. 受注者は、当該技術の施工にあたり活用効果等に関する調査を行うものとし、調査の実施及び調査票については別途指示するものとする。
10. 本特記仕様書に疑義を生じた場合または記載のない事項については、監督職員と協議するものとする。

第〇〇条 ICT活用工事における適用(用語の定義)について

1. 図面

図面とは、入札に際して発注者が示した設計図、発注者から変更または追加された設計図、工事完成図、3次元モデルを復元可能なデータ（以下「3次元データ」という）等をいう。

なお、設計図書に基づき監督職員が受注者に指示した図面及び受注者が提出し、監督職員が書面により承諾した図面を含むものとする。

第〇〇条 ICT活用工事の費用について

【施工者希望型工事の場合】

1. 受注者が、契約後、施工計画書の提出（施工数量や現場条件の変更による、変更施工計画書の提出を含む）までにICT活用の具体的な工事内容・数量及び対象範囲を明示し発注者へ提案・協議を行い、協議が整った場合、ICT活用工事を実施する項目については、各段階を設計変更の対象とし、「ICT活用工事（河川浚渫）積算要領」により計上することとする。
ただし、監督職員の指示に基づき、3次元起工測量を実施するとともに3次元設計データの作成を行った場合は、受注者は発注者からの依頼に基づき、見積り書を提出するものとする。
2. 施工合理化調査を実施する場合はこれに協力すること。

第〇〇条 ICT活用工事の活用効果等に関する調査

ICT活用施工を行った、全てのICT活用工事の施工者は、活用目的等の把握のための「ICT活用工事の活用効果等に関する調査」の対象工事であり、別途監督職員より指示される調査票に基づき実施するものとする。

施工者は、工事完了後直ちに調査票を監督職員へ提出・確認後、発注者が指示するメールアドレスまで調査票を電子メールにより提出すること。また調査票の聞き取り調査等を実施する場合はこれに協力するものとする。

調査費用については当初は計上していないため、設計変更の対象とする。

受注者に貸与する。また、ICT活用工事を実施する上で有効と考えられる詳細設計等において作成した成果品と関連工事の完成図書は、施工区間の前後を含め必要な範囲を積極的に受注者に貸与するものとする。

7. 上記5. ①～⑤で使用するICT機器に入力した3次元設計データを監督職員に提出すること。
8. 土木工事施工管理基準（案）に基づく出来形管理が行われていない箇所で、出来形測量により形状が計測出来る場合は、出来形数量は出来形測量に基づき算出した結果とする。
9. 受注者は、当該技術の施工にあたり活用効果等に関する調査を行うものとし、調査の実施及び調査票については別途指示するものとする。
10. 本特記仕様書に疑義を生じた場合または記載のない事項については、監督職員と協議するものとする。

第〇〇条 ICT活用工事における適用(用語の定義)について

1. 図面

図面とは、入札に際して発注者が示した設計図、発注者から変更または追加された設計図、工事完成図、3次元モデルを復元可能なデータ（以下「3次元データ」という）等をいう。

なお、設計図書に基づき監督職員が受注者に指示した図面及び受注者が提出し、監督職員が書面により承諾した図面を含むものとする。

第〇〇条 ICT活用工事の費用について

【施工者希望型工事の場合】

1. 受注者が、契約後、施工計画書の提出（施工数量や現場条件の変更による、変更施工計画書の提出を含む）までにICT活用の具体的な工事内容・数量及び対象範囲を明示し発注者へ提案・協議を行い、協議が整った場合、ICT活用工事を実施する項目については、各段階を設計変更の対象とし、**下記により計上することとする。**
・**ICT活用工事（河川浚渫）積算要領**
ただし、監督職員の指示に基づき、3次元起工測量を実施するとともに3次元設計データの作成を行った場合は、受注者は発注者からの依頼に基づき、見積り書を提出するものとする。
2. 施工合理化調査を実施する場合はこれに協力すること。

第〇〇条 ICT活用工事の活用効果等に関する調査

ICT活用施工を行った、全てのICT活用工事の施工者は、活用目的等の把握のための「ICT活用工事の活用効果等に関する調査」の対象工事であり、別途監督職員より指示される調査票に基づき実施するものとする。

施工者は、工事完了後直ちに調査票を監督職員へ提出・確認後、発注者が指示するメールアドレスまで調査票を電子メールにより提出すること。また調査票の聞き取り調査等を実施する場合はこれに協力するものとする。

調査費用については当初は計上していないため、設計変更の対象とする。

3. ICT活用工事実施の推進のための措置

3-1 総合評価落札方式における加点措置

工事の内容やICT活用施工の普及状況を踏まえ、適宜、ICT活用施工の計画について総合評価において加点する工事（施工者希望Ⅰ型）を設定するものとする。

3-2 工事成績評定における措置

ICT活用施工を実施した場合、発注方式に関わらず、創意工夫における【施工】「□ICT活用工事加点」において該当する項目で評価するものとする。

□ICT活用工事加点として起工測量から電子納品までの何れかの段階でICTを活用した工事（電子納品のみは除く）

※本項目は1点の加点とする。

□ICT活用工事加点として起工測量から電子納品までの全ての段階でICTを活用した工事。

※本項目は2点の加点とする。

※ICT活用による加点は最大2点の加点とする

なお、ICT活用工事において、ICT活用施工（1-1①～⑤の全て）を採用しない工事の成績評定については、本項目での加点対象とせず、併せて以下(1)～(3)を標準として減点を行うものとする。また、ICTを採用出来ずに情報化施工を活用した工事やICT活用施工を途中で中止した工事についても同様な評価を行うものとする。

(1) 発注者指定型

受注者の責によりICT活用施工（1-1①～⑤の全て）が実施されない場合は、契約違反として工事成績評定から措置の内容に応じて減点する。

(2) 施工者希望Ⅰ型

総合評価落札方式による業者選定時に、受注者からの申請に基づきICT活用施工（1-1①～⑤の全て）を行うことで評価を行っているため、受注者の責により実施されなかったと判断された場合は、履行義務違反として工事成績評定を減ずるなどの措置を行うものとする。なお、成績の減点は3点を標準とする。

(3) 施工者希望Ⅱ型

工事契約後の受注者からの提案によりICT活用施工（1-2①～⑤の全て）を行うため、実施されなかった場合においても、工事成績評定における減点が行わない。

4. ICT活用工事の導入における留意点

受注者が円滑にICT活用施工を導入し、ICT施工技術を活用できる環境整備として、以下を実施するものとする。

4-1 施工管理、監督・検査の対応

ICT活用施工を実施するにあたって、別途発出されている施工管理要領、監督検査要領（表1【要領一覧】）に則り、監督・検査を実施するものとする。

監督職員及び検査職員は、活用効果に関する調査等のために別途費用を計上して二重管理を実施する場合を除いて、受注者に従来手法との二重管理を求めない。

3. ICT活用工事実施の推進のための措置

~~3-1 総合評価落札方式における加点措置~~

~~工事の内容やICT活用施工の普及状況を踏まえ、適宜、ICT活用施工の計画について総合評価において加点する工事（施工者希望Ⅰ型）を設定するものとする。~~

3-1 工事成績評定における措置

ICT活用施工を実施した場合、発注方式に関わらず、創意工夫における【施工】「□ICT活用工事加点」において該当する項目で評価するものとする。

□ICT活用工事加点として起工測量から電子納品までの何れかの段階でICTを活用した工事（電子納品のみは除く）

※本項目は1点の加点とする。

□ICT活用工事加点として起工測量から電子納品までの全ての段階でICTを活用した工事。

※本項目は2点の加点とする。

※ICT活用による加点は最大2点の加点とする

なお、ICT活用工事において、ICT活用施工（1-2①～⑤の全て）を採用しない工事の成績評定については、本項目での加点対象とせず、併せて以下(1)～(2)を標準として減点を行うものとする。また、ICTを採用出来ずに情報化施工を活用した工事やICT活用施工を途中で中止した工事についても同様な評価を行うものとする。

(1) 発注者指定型

受注者の責によりICT活用施工（1-2①～⑤の全て）が実施されない場合は、契約違反として工事成績評定から措置の内容に応じて減点する。

~~(2) 施工者希望Ⅰ型~~

~~総合評価落札方式による業者選定時に、受注者からの申請に基づきICT活用施工（1-1①～⑤の全て）を行うことで評価を行っているため、受注者の責により実施されなかったと判断された場合は、履行義務違反として工事成績評定を減ずるなどの措置を行うものとする。なお、成績の減点は3点を標準とする。~~

(3) 施工者希望Ⅱ型（施工者希望Ⅱ型）

工事契約後の受注者からの提案によりICT活用施工（1-2①～⑤の全て）を行うため、実施されなかった場合においても、工事成績評定における減点が行わない。

4. ICT活用工事の導入における留意点

受注者が円滑にICT活用施工を導入し、ICT施工技術を活用できる環境整備として、以下を実施するものとする。

4-1 施工管理、監督・検査の対応

ICT活用施工を実施するにあたって、別途発出されている施工管理要領、監督検査要領（表1【要領一覧】）に則り、監督・検査を実施するものとする。

監督職員及び検査職員は、活用効果に関する調査等のために別途費用を計上して二重管理を実施する場合を除いて、受注者に従来手法との二重管理を求めない。

4-2 3次元設計データ等の貸与

(1) ICT活用工事の導入初期段階においては、従来基準による2次元の設計データにより発注することになるが、この場合、発注者は契約後の施工協議において「3次元起工測量」及び「3次元設計データ作成」を受注者に実施させ、これにかかる経費を工事費にて当該工事に変更計上するものとする。

(2) 発注者は、詳細設計において、ICT活用工事に必要な3次元設計データを作成した場合は、受注者に貸与するほか、ICT活用施工を実施するうえで有効と考えられる詳細設計等において作成した成果品と関連工事の完成図書は、積極的に受注者に貸与するものとする。

なお、貸与する3次元設計データに3次元測量データ（グラウンドデータ）を含まない場合、発注者は契約後の施工協議において「3次元起工測量」及び「貸与する3次元設計データと3次元起工測量データの合成」を受注者に実施させ、これにかかる経費は工事費にて当該工事に変更計上するものとする。

4-3 工事費の積算

(1) 発注者指定型における積算方法

発注者は、発注に際して別紙-22「ICT活用工事（河川浚渫）積算要領」に基づく積算を実施するものとする。受注者が、河川浚渫工に関するICT活用の実施内容を施工計画書として発注者に提出・協議がなされ、それぞれの協議が整った場合、ICT活用施工の実施に関わる項目については、各段階を設計変更の対象とし、別紙-22「ICT活用工事（河川浚渫）積算要領」に基づき積算し、落札率を乗じた価格により契約変更を行うものとする。

なお、ICT活用について協議を行う際には、①～④にかかるそれぞれの数量及び対象範囲を明示するものとする。

現行基準による設計ストック等によりICT活用工事を発注する場合、受注者に3次元起工測量及び3次元設計データ作成を指示するとともに、3次元起工測量経費及び3次元設計データ作成経費についての見積り提出を求め、設計変更審査会等を通じて設計変更するものとする。

見積り徴収にあたり、別紙-33「ICT活用工事の見積り書の依頼について」を参考にするものとする。

「ICT活用工事の活用効果等に関する調査」に関する費用の計上方法については別途通知する。

(2) 施工者希望型における積算方法

発注者は、発注に際して土木工事標準積算基準（従来基準）に基づく積算を行い、発注するものとするが、契約後の協議において受注者からの提案によりICT活用施工を実施する場合、別紙-13「ICT活用工事（河川浚渫）積算要領」に基づき積算し、落札率を乗じた価格により契約変更を行うものとする。

なお、ICT活用について協議を行う際には、①～④にかかるそれぞれの数量及び対象範囲を明示するものとする。

上記のほか、現行基準による2次元の設計ストック等によりICT活用工事を発注する場合、受注者に3次元起工測量及び3次元設計データ作成を指示するとともに、3次元起工測量経費及び3次元設計データ作成経費について見積り提出を求め、設計変更審査会等を通じて設計変更するものとし、見積り徴収にあたり、別紙-33「ICT活用工事、CIM活用業務・工事の見積り書の依頼につい

4-2 3次元設計データ等の貸与

(1) ICT活用工事の導入初期段階においては、従来基準による2次元の設計データにより発注することになるが、この場合、発注者は契約後の施工協議において「3次元起工測量」及び「3次元設計データ作成」を受注者に実施させ、これにかかる経費を工事費にて当該工事に変更計上するものとする。

(2) 発注者は、詳細設計において、ICT活用工事に必要な3次元設計データを作成した場合は、受注者に貸与するほか、ICT活用施工を実施するうえで有効と考えられる詳細設計等において作成した成果品と関連工事の完成図書は、積極的に受注者に貸与するものとする。

なお、貸与する3次元設計データに3次元測量データ（グラウンドデータ）を含まない場合、発注者は契約後の施工協議において「3次元起工測量」及び「貸与する3次元設計データと3次元起工測量データの合成」を受注者に実施させ、これにかかる経費は工事費にて当該工事に変更計上するものとする。

4-3 工事費の積算

(1) 発注者指定型における積算方法

発注者は、発注に際して別紙-23「ICT活用工事（河川浚渫）積算要領」に基づく積算を実施するものとする。受注者が、河川浚渫工に関するICT活用の実施内容を施工計画書として発注者に提出・協議がなされ、それぞれの協議が整った場合、ICT活用施工の実施に関わる項目については、各段階を設計変更の対象とし、**下記1）に基づく積算**に落札率を乗じた価格により契約変更を行うものとする。

1) ICT活用工事（河川浚渫）積算要領

なお、ICT活用について協議を行う際には、①～④にかかるそれぞれの数量及び対象範囲を明示するものとする。

現行基準による設計ストック等によりICT活用工事を発注する場合、受注者に3次元起工測量及び3次元設計データ作成を指示するとともに、3次元起工測量経費及び3次元設計データ作成経費についての見積り提出を求め、設計変更審査会等を通じて設計変更するものとする。

見積り徴収にあたり、別紙-36「ICTの活用に係る見積り書の依頼について」を参考にするものとする。

「ICT活用工事の活用効果等に関する調査」に関する費用の計上方法については別途通知する。

(2) 施工者希望型における積算方法

発注者は、発注に際して土木工事標準積算基準（従来基準）に基づく積算を行い、発注するものとするが、契約後の協議において受注者からの提案によりICT活用施工を実施する場合、**ICT活用施工を実施する項目については、各段階を設計変更の対象とし、下記1）に基づく積算**に落札率を乗じた価格により契約変更を行うものとする。

1) ICT活用工事（河川浚渫）積算要領

なお、ICT活用について協議を行う際には、「**1-2①～④**」にかかるそれぞれの数量及び対象範囲を明示するものとする。

上記のほか、現行基準による2次元の設計ストック等によりICT活用工事を発注する場合、受注者に3次元起工測量及び3次元設計データ作成を指示するとともに、3次元起工測量経費及び3次元設計データ作成経費について見積り提出を求め、設計変更審査会等を通じて設計変更するものとし、見積り徴収にあたり、別紙-36「ICTの活用に係る見積り書の依頼について」を参考にするもの

て」を参考にするものとする。

「ICT活用工事の活用効果等に関する調査」に関する費用の計上方法については別途通知する。

4-4 ICT監督・検査体制の構築

ICT活用施工の監督検査を適切に行うことを目的に、ICT検査官等の任命や研修等でのICT施工技術の習得を図るなど、ICT活用工事に精通した監督・検査職員の体制構築を速やかに整えるものとする。

4-5 現場見学会・講習会の実施

ICT活用工事の推進を目的として、官民等を対象とした見学会を随時実施するものとする。

また、地方整備局等にて普及状況を勘案したうえで、より実践的な講習会等の開催についても検討するものとする。

5. 地方整備局等におけるICT活用工事に関する調査等

ICT活用工事の活用、普及状況の把握を円滑に行うため、以下に記載する内容を適切に実施する。

5-1 発注見通しの調査（母集団調査）（提出様式は別途指示）

ICT活用工事において、活用を見込める工事について、発注見通しの調査（以下、「母集団調査」という。）を実施し、対象工事の概要等を本省へ報告するものとする。地方整備局等における各々の推進体制を活用し、局内の連絡・調整を図り、漏れなく母集団調査を実施すること。

なお、母集団調査の対象となる活用を見込める工事とは、1-2、2-1で定める工事とする。

5-2 ICT活用工事の活用実績の報告（提出様式は別途指示）

母集団調査とともに、ICT活用施工を実施する工事と、その概要等を本省へ報告するものとする。

5-3 施工合理化調査

施工合理化調査を実施する。なお、内容はその都度、別途指示する。

6. ICT活用工事の活用効果等に関する調査（別途指示）

6-1 対象工事の選定

調査名	目的	対象工事	対象者
ICT活用工事の活用効果等に関する調査	活用目的等の把握	ICT活用施工を行った、全てのICT活用工事	受注者

1) 各調査票については、本省より通知される様式を使用するものとする。なお、地方整備局等において、独自の調査を追加して実施しても構わない。

2) 発注者指定型、施工者希望I型・施工者希望II型の全てで実施する。

6-2 調査票の回収について

受注者は、工事完了後直ちに調査票を監督職員へ提出・確認した後、発注者が指示するメールアドレスまで調査票を電子メールにより提出するものとする。

とする。

「ICT活用工事の活用効果等に関する調査」に関する費用の計上方法については別途通知する。

4-4 ICT監督・検査体制の構築

ICT活用施工の監督検査を適切に行うことを目的に、ICT検査官等の任命や研修等でのICT施工技術の習得を図るなど、ICT活用工事に精通した監督・検査職員の体制構築を速やかに整えるものとする。

4-5 現場見学会・講習会の実施

ICT活用工事の推進を目的として、官民等を対象とした見学会を随時実施するものとする。

また、地方整備局等にて普及状況を勘案したうえで、より実践的な講習会等の開催についても検討するものとする。

5. 地方整備局等におけるICT活用工事に関する調査等

ICT活用工事の活用、普及状況の把握を円滑に行うため、以下に記載する内容を適切に実施する。

5-1 発注見通しの調査（母集団調査）（提出様式は別途指示）

ICT活用工事において、活用を見込める工事について、発注見通しの調査（以下、「母集団調査」という。）を実施し、対象工事の概要等を本省へ報告するものとする。地方整備局等における各々の推進体制を活用し、局内の連絡・調整を図り、漏れなく母集団調査を実施すること。

なお、母集団調査の対象となる活用を見込める工事とは、1-4、2-1で定める工事とする。

5-2 ICT活用工事の活用実績の報告（提出様式は別途指示）

母集団調査とともに、ICT活用施工を実施する工事と、その概要等を本省へ報告するものとする。

5-3 施工合理化調査

施工合理化調査を実施する。なお、内容はその都度、別途指示する。

6. ICT活用工事の活用効果等に関する調査（別途指示）

6-1 対象工事の選定

調査名	目的	対象工事	対象者
ICT活用工事の活用効果等に関する調査	活用目的等の把握	ICT活用施工を行った、全てのICT活用工事	受注者

1) 各調査票については、本省より通知される様式を使用するものとする。なお、地方整備局等において、独自の調査を追加して実施しても構わない。

2) 発注者指定型、**施工者希望I型**・施工者希望II型（**施工者希望II型**）の全てで実施する。

6-2 調査票の回収について

受注者は、工事完了後直ちに調査票を監督職員へ提出・確認した後、発注者が指示するメールアドレスまで調査票を電子メールにより提出するものとする。

別紙-22

ICT活用工事（河川浚渫）積算要領

1. 適用範囲

本資料は、以下に示すICTによる浚渫工（バックホウ浚渫船）（以下、バックホウ浚渫船（ICT））に適用する。

積算にあたっては、土木工事標準積算基準書（以下、「積算基準」）により行うこととする。

- ・バックホウ浚渫船

2. 機械経費

2-1 機械経費

バックホウ浚渫船（ICT）の積算で使用するICT建設機械の機械経費は、以下のとおりとする。
なお、損料については、最新の「建設機械等損料算定表」によるものとする。

①バックホウ浚渫船（ICT）

ICT建設機械名	規格	機械経費	備考
バックホウ浚渫船	D1. 0m ³	損料にて計上	ICT建設機械経費加算額は別途計上
	D2. 0m ³		

2-2 ICT建設機械経費加算額

ICT建設機械経費損料加算額は、建設機械に取付ける各種機器及び地上の基準局・管理局の賃貸費用とし、2-1機械経費で示すICT建設機械に適用する。

なお、加算額は、以下のとおりとする。

(1) バックホウ浚渫船（ICT）

対象建設機械：バックホウ浚渫船

損料加算額：41,000円/日

2-3 その他

ICT建設機械経費等として、以下の各経費を共通仮設費の技術管理費に計上する。

2-3-1 保守点検

ICT建設機械の保守点検に要する費用は、次式により計上するものとする。

$$\text{保守点検費} = \text{土木一般世話役(円)} \times 0.05(\text{人/日}) \times \text{浚渫作業日数※}$$

※浚渫作業日数は、ICT施工による数量とする。

2-3-2 システム初期費

ICT施工用機器の賃貸業者が行う施工業者への取扱説明に要する費用、システムの初期費用等、貸出しに要する全ての費用は、以下のとおりとする。

(1) 対象機械：バックホウ

1,200,000円/式

別紙-23

ICT活用工事（河川浚渫）積算要領

1. 適用範囲

本資料は、以下に示すICTによる浚渫工（バックホウ浚渫船）（以下、バックホウ浚渫船（ICT））に適用する。また、適用する土質は、粘性土、砂質土及び砂、レキ質土等とする。

積算にあたっては、土木工事標準積算基準書（以下、「積算基準」）により行うこととする。

(1) バックホウ浚渫船（ICT）の適用範囲

バックホウ浚渫船（ICT）は、スパッド付台船等に搭載されたバックホウ（ICT）にて、河床等の土砂を掘削し、土運船等にて土砂の運搬を行う。

~~バックホウ浚渫船~~

2. 機械経費

2-1 機械経費

バックホウ浚渫船（ICT）の積算で使用するICT建設機械の機械経費は、以下のとおりとする。
なお、損料については、最新の「建設機械等損料算定表」によるものとする。

①バックホウ浚渫船（ICT）

ICT建設機械名	規格	機械経費	備考
バックホウ浚渫船	D1. 0m ³	損料にて計上	ICT建設機械経費加算額は別途計上
	D2. 0m ³		

2-2 ICT建設機械経費加算額

ICT建設機械経費損料加算額は、建設機械に取付ける各種機器及び地上の基準局・管理局の賃貸費用とし、2-1機械経費で示すICT建設機械に適用する。

なお、加算額は、以下のとおりとする。

(1) バックホウ浚渫船（ICT）

対象建設機械：バックホウ浚渫船

損料加算額：41,000円/日

2-3 その他

ICT建設機械経費等として、以下の各経費を共通仮設費の技術管理費に計上する。

2-3-1 保守点検

ICT建設機械の保守点検に要する費用は、次式により計上するものとする。

$$\text{保守点検費} = \text{土木一般世話役(円)} \times 0.05(\text{人/日}) \times \text{浚渫作業日数※}$$

※浚渫作業日数は、ICT施工による数量とする。

2-3-2 システム初期費

ICT施工用機器の賃貸業者が行う施工業者への取扱説明に要する費用、システムの初期費用等、貸出しに要する全ての費用は、以下のとおりとする。

(1) 対象機械：バックホウ

1,200,000円/式

3. 3次元起工測量・3次元設計データの作成費用
 3次元起工測量・3次元設計データの作成を必要とする場合は、共通仮設費の技術管理費に計上するものとし、必要額を適正に積み上げるものとする。

4. 3次元出来形管理・3次元データ納品の費用、外注経費等の費用
 (1) 3次元座標値を面的に取得する機器を用いた出来形管理及び3次元データ納品を行う場合における費用の計上方法については、共通仮設費率、現場管理費率に以下の補正係数を乗じるものとする。
 ・共通仮設費率補正係数 : 1.2
 ・現場管理費率補正係数 : 1.1

※小数点第3位四捨五入2位止め

上記費用の対象となる出来形管理は、以下の1)及び2)とし、それ以外の、ICT活用工事(河川浚渫)実施要領に示すその他の3次元計測技術(「1)に類似する」技術以外)を用いた出来形管理の費用は、共通仮設費率及び現場管理費率に含まれるため、別途計上は行わない。

- 1) 音響測深機器を用いた出来形管理
- 2) 上記1)に類似する、その他の3次元計測技術を用いた出来形管理

(2) 費用計上にあたっての留意事項

- 1) 3次元座標値を面的に取得する機器を用いた出来形管理及び3次元データ納品を行う場合は、費用の妥当性を確認することとし、受注者からの見積りにより算出される金額が(1)で算出される金額を下回る場合は、見積りにより算出される金額を積算計上額とする運用とする。
- 2) 受注者から見積りの提出がない場合は、3次元出来形管理・3次元データ納品の費用、外注経費等の費用は計上しないものとする。

5. 土木工事標準積算基準書に対する補正

5-1 浚渫能力の補正

積算基準の「4. 浚渫船の運転、4-1 浚渫能力(単位時間当たり浚渫量)」の記述により算出されるQ(バックホウ浚渫船1時間当たり浚渫量)については、これに1.05を乗じる。(小数第2位止め、四捨五入)

※変更積算においては実際にICT施工による数量についてのみ補正するものとする。

$$Q = 45.5q \times \alpha \times E \times \beta$$

Q: バックホウ浚渫船1時間当たり浚渫量 (m³/h)

q: バックホウバケット容積 (m³)

α: 土質係数

E: 作業係数

β: 補正率 (1.05)

5-2 単価表の補正

積算基準の「7. 単価表(5) 機械運転単価表のバックホウ浚渫船」にて、建設機械に取付ける各種機器及び地上の基準局・管理局の賃貸費用としての「ICT建設機械経費加算額」を以下のとおり加算する。

名称	規格	単位	数量	適用
----	----	----	----	----

3. 3次元起工測量・3次元設計データの作成費用
 3次元起工測量・3次元設計データの作成を必要とする場合は、共通仮設費の技術管理費に計上するものとし、必要額を適正に積み上げるものとする。

4. 3次元出来形管理・3次元データ納品の費用、外注経費等の費用
 (1) 3次元座標値を面的に取得する機器を用いた出来形管理及び3次元データ納品を行う場合における費用の計上方法については、共通仮設費率、現場管理費率に以下の補正係数を乗じるものとする。
 ・共通仮設費率補正係数 : 1.2
 ・現場管理費率補正係数 : 1.1

※小数点第3位四捨五入2位止め

上記費用の対象となる出来形管理は、以下の1)及び2)とし、ICT活用工事(河川浚渫)実施要領に示されたICT建設機械の施工履歴データを用いた出来形管理及びその他の3次元計測技術(「1)に類似する」技術以外)を用いた出来形管理の費用は、共通仮設費率及び現場管理費率に含まれるため、別途計上は行わない。

- 1) 音響測深機器を用いた出来形管理
- 2) 上記1)に類似する、その他の3次元計測技術を用いた出来形管理

(2) 費用計上にあたっての留意事項

- 1) 3次元座標値を面的に取得する機器を用いた出来形管理及び3次元データ納品を行う場合は、費用の妥当性を確認することとし、受注者からの見積りにより算出される金額が(1)で算出される金額を下回る場合は、見積りにより算出される金額を積算計上額とする運用とする。
- 2) 受注者から見積りの提出がない場合は、3次元出来形管理・3次元データ納品の費用、外注経費等の費用は計上しないものとする。

5. 土木工事標準積算基準書に対する補正

5-1 浚渫能力の補正

積算基準の「4. 浚渫船の運転、4-1 浚渫能力(単位時間当たり浚渫量)」の記述により算出されるQ(バックホウ浚渫船1時間当たり浚渫量)については、これに1.05を乗じる。(小数第2位止め、四捨五入)

※変更積算においては実際にICT施工による数量についてのみ補正するものとする。

$$Q = 45.5q \times \alpha \times E \times \beta$$

Q: バックホウ浚渫船1時間当たり浚渫量 (m³/h)

q: バックホウバケット容積 (m³)

α: 土質係数

E: 作業係数

β: 補正率 (1.05)

5-2 単価表の補正

積算基準の「7. 単価表(5) 機械運転単価表のバックホウ浚渫船」にて、建設機械に取付ける各種機器及び地上の基準局・管理局の賃貸費用としての「ICT建設機械経費加算額」を以下のとおり加算する。

名称	規格	単位	数量	適用
----	----	----	----	----

ICT建設機械経費加算額	供用日	1.51	賃料
--------------	-----	------	----

ICT建設機械経費加算額	供用日	1.53	賃料
--------------	-----	------	----

参考

ICT活用工事(河川浚渫)積算要領 計算例

設計内訳書

工事区分・工程・種別・細別	単位	数量	単価	金額
浚渫(河川)	式	1		0
浚渫工(バックホウ浚渫船)	式	1		0
浚渫船運転工	式	1		0
浚渫船運転	m3	1,000	1,143	1,143,000

1次単価表

単位数量 (B)	334.46
単価 (A)/(B)	1,143

名称・規格	単位	数量	単価	金額
浚渫船運転 D1.0m3 有	日	1	382,200	382,200
合計				(A)

2次単価表

名称・規格	単位	数量	単価	金額
高級船員	人	2	29,100	29,100
普通船員	人	2	23,000	46,000
運転手(特殊)	人	1	23,800	23,800
バックホウ浚渫船運転 D1.0m3	日	1	276,600	276,600
汚濁防止枠 1.0~2.0m3	供用日	1.51	4,420	6,674
諸雑費(まるめ)	式	1		26
合計				382,200

機械運転単価表

名称・規格	単位	数量	単価	金額
軽油 1, 2号(船舶用)	ℓ	252	66.6	16,783
機械損料 (バックホウ浚渫船D1.0m3)	供用日	1.51	131,000	197,810
ICT建設機械経費加算額	供用日	1.51	41,000	61,910
諸雑費(まるめ)	式	1		97
計				276,600

損料

積算基準
積算要領

$$1時間当り浚渫量 Q = 45.5 \times 1.0 \times 1.0 \times 1.0 \times 1.05 = 47.78$$

$$1日当り浚渫量 = Q \times 7h = 334.46$$

※積算におけるバックホウのバケット容量は1.0m3
ICT補正(1.05)は変更しない

削除

別紙— 2 3

ICT活用工事（砂防土工）積算要領

1. 適用範囲

本資料は、以下に示すICTによる砂防土工（以下、砂防土工（ICT））に適用する。
積算にあたっては、施工パッケージ型積算基準により行うこととする。

- ・掘削（砂防）（ICT）

なお、現場条件によって「2-1 機械経費」に示すICT建設機械の規格よりも小さいICT建設機械を用いる場合は、施工パッケージ型積算基準によらず、見積りを活用し積算することとする。

2. 機械経費

2-1 機械経費

砂防土工（ICT）の積算で使用するICT建設機械の機械経費は、以下のとおりとする。

なお、損料については、最新の「建設機械等損料算定表」、賃料については、土木工事標準積算基準書の「第2章 工事費の積算」①直接工事費により算定するものとする。

①掘削（砂防）（ICT）

ICT建設機械名	規格	機械経費	備考
バックホウ (クローラ型)	標準型・ICT施工対応型・超低騒音型・クレーン機能付き・排出ガス対策型(2011年規制)山積 0.8m3(平積0.6m3)	賃料にて計上	ICT建設機械経費加算額は別途計上

※2-1機械経費のうち、賃料にて計上するICT施工対応型の機械経費には、地上の基準局・管理局以外の賃貸費用が含まれている。

2-2 ICT建設機械経費加算額

ICT建設機械経費賃料加算額は、地上の基準局・管理局の賃貸費用とし、2-1機械経費のうち賃料にて計上するICT建設機械に適用する。

なお、加算額は、以下のとおりとする。

(1) 掘削（砂防）（ICT）

対象建設機械：バックホウ（ICT施工対応型）

賃料加算額：13,000円/日

2-3 その他

ICT建設機械経費等として、以下の各経費を共通仮設費の技術管理費に計上する。

2-3-1 保守点検

ICT建設機械の保守点検に要する費用は、次式により計上するものとする。

(1) 掘削（砂防）（ICT）

$$\text{保守点検費} = \text{土木一般世話役(円)} \times 0.05(\text{人/日}) \times \frac{\text{施工数量(m3)}}{\text{作業日当り標準作業量(m3/日)}}$$

別紙— 2 4

ICT活用工事（砂防土工）積算要領

1. 適用範囲

本資料は、~~以下に示す~~ICTによる砂防土工（以下、砂防土工（ICT））に適用する。

ICT建設機械による施工の積算にあたっては、施工パッケージ型積算基準により行うこととする。

- ・掘削（砂防）（ICT）

なお、現場条件によって「2-1 機械経費」に示すICT建設機械の規格よりも小さいICT建設機械を用いる場合は、施工パッケージ型積算基準によらず、見積りを活用し積算することとする。

2. 機械経費

2-1 機械経費

砂防土工（ICT）の積算で使用するICT建設機械の機械経費は、以下のとおりとする。

なお、損料については、最新の「建設機械等損料算定表」、賃料については、土木工事標準積算基準書の「第2章 工事費の積算」①直接工事費により算定するものとする。

①掘削（砂防）（ICT）

ICT建設機械名	規格	機械経費	備考
バックホウ (クローラ型)	標準型・ICT施工対応型・超低騒音型・クレーン機能付き・排出ガス対策型(2014年規制)山積 0.8m3(平積0.6m3) 吊能力2.9t	賃料にて計上	ICT建設機械経費加算額は別途計上

※2-1機械経費のうち、賃料にて計上するICT施工対応型の機械経費には、地上の基準局・管理局以外の賃貸費用が含まれている。

2-2 ICT建設機械経費加算額

ICT建設機械経費賃料加算額は、地上の基準局・管理局の賃貸費用とし、2-1機械経費のうち賃料にて計上するICT建設機械に適用する。

なお、加算額は、以下のとおりとする。

(1) 掘削（砂防）（ICT）

対象建設機械：バックホウ（ICT施工対応型）

賃料加算額：13,000円/日

2-3 その他

ICT建設機械経費等として、以下の各経費を共通仮設費の技術管理費に計上する。

2-3-1 保守点検

ICT建設機械の保守点検に要する費用は、次式により計上するものとする。

(1) 掘削（砂防）（ICT）

$$\text{保守点検費} = \text{土木一般世話役(円)} \times 0.05(\text{人/日}) \times \frac{\text{施工数量(m3)}}{\text{作業日当り標準作業量(m3/日)}}$$

(注) 作業日当り標準作業量は「第 I 編第 14 章その他④作業日当り標準作業量」の ICT 標準作業量による。

(注) 施工数量は、ICT 施工の数量とする。

2-3-2 システム初期費

ICT 施工用機器の賃貸業者が行う施工業者への取扱説明に要する費用、システムの初期費用等、貸出しに要する全ての費用は、以下のとおりとする。

(1) 掘削 (砂防) (ICT)

対象建設機械：バックホウ

費用：598,000 円/式

3. 3次元起工測量・3次元設計データの作成費用

3次元起工測量・3次元設計データの作成を必要とする場合は、共通仮設費の技術管理費に計上するものとし、必要額を適正に積み上げるものとする。

4. 3次元出来形管理・3次元データ納品の費用、外注経費等の費用

(1) 3次元座標値を面的に取得する機器を用いた出来形管理及び3次元データ納品を行う場合における費用の計上方法については、共通仮設費率、現場管理費率に以下の補正係数を乗じるものとする。

・共通仮設費率補正係数 : 1.2

・現場管理費率補正係数 : 1.1

※小数点第3位四捨五入2位止め

上記費用の対象となる出来形管理は、以下の1)～5)又は完成検査直前の工事竣工段階の地形について面管理に準じた出来形計測とし、ICT活用工事(土工)実施要領に示すその他の出来形管理の費用は、共通仮設費率及び現場管理費率に含まれるため、別途計上は行わない。

- 1) 空中写真測量(無人航空機)を用いた出来形管理
- 2) 地上型レーザースキャナーを用いた出来形管理
- 3) 無人航空機搭載型レーザースキャナーを用いた出来形管理
- 4) 地上移動体搭載型レーザースキャナーを用いた出来形管理
- 5) 上記1)～4)に類似する、その他の3次元計測技術を用いた出来形管理

(2) 費用計上にあたっての留意事項

1) 3次元座標値を面的に取得する機器を用いた出来形管理及び3次元データ納品を行う場合は、費用の妥当性を確認することとし、受注者からの見積りにより算出される金額が(1)で算出される金額を下回る場合は、見積りにより算出される金額を積算計上額とする運用とする。

2) 受注者から見積りの提出がない場合は、3次元出来形管理・3次元データ納品の費用、外注経費等の費用は計上しないものとする。

5. 発注者指定型における積算方法

掘削(砂防)(ICT)は、ICT建設機械による施工歩掛(以下、「掘削(砂防)(ICT)[ICT建設機械使用割合100%]」という。)と通常建設機械による施工歩掛(以下、「掘削(砂防)(通常)」という。)を用いて積算するものとする。

5-1 掘削(砂防)(ICT)における積算

当初積算時に計上する施工数量は、従来のICT建設機械使用割合相当とし、全施工数量の50%をICT施工(掘削(砂防)(ICT)[ICT建設機械使用割合100%])により設計書に計上するものとする。

また、ICT建設機械を活用し、ICT建設機械の施工土量が把握できる場合は、この値を活用し変更するものとする。

5-1-1 当初積算

(注) 作業日当り標準作業量は「第 I 編第 14 章その他④作業日当り標準作業量」の ICT 標準作業量による。

(注) 施工数量は、ICT 施工の数量とする。

2-3-2 システム初期費

ICT 施工用機器の賃貸業者が行う施工業者への取扱説明に要する費用、システムの初期費用等、貸出しに要する全ての費用は、以下のとおりとする。

(1) 掘削 (砂防) (ICT)

対象建設機械：バックホウ

費用：598,000 円/式

3. 3次元起工測量・3次元設計データの作成費用

3次元起工測量・3次元設計データの作成を必要とする場合は、共通仮設費の技術管理費に計上するものとし、必要額を適正に積み上げるものとする。

4. 3次元出来形管理・3次元データ納品の費用、外注経費等の費用

(1) 3次元座標値を面的に取得する機器を用いた出来形管理及び3次元データ納品を行う場合における費用の計上方法については、共通仮設費率、現場管理費率に以下の補正係数を乗じるものとする。

・共通仮設費率補正係数 : 1.2

・現場管理費率補正係数 : 1.1

※小数点第3位四捨五入2位止め

上記費用の対象となる出来形管理は、以下の1)～5)又は完成検査直前の工事竣工段階の地形について面管理による出来形計測とし、ICT活用工事(土工)実施要領に示すその他の出来形管理の費用は、共通仮設費率及び現場管理費率に含まれるため、別途計上は行わない。

- 1) 空中写真測量(無人航空機)を用いた出来形管理
- 2) 地上型レーザースキャナーを用いた出来形管理
- 3) 無人航空機搭載型レーザースキャナーを用いた出来形管理
- 4) 地上移動体搭載型レーザースキャナーを用いた出来形管理
- 5) 上記1)～4)に類似する、その他の3次元計測技術を用いた出来形管理

(2) 費用計上にあたっての留意事項

1) 3次元座標値を面的に取得する機器を用いた出来形管理及び3次元データ納品を行う場合は、費用の妥当性を確認することとし、受注者からの見積りにより算出される金額が(1)で算出される金額を下回る場合は、見積りにより算出される金額を積算計上額とする運用とする。

2) 受注者から見積りの提出がない場合は、3次元出来形管理・3次元データ納品の費用、外注経費等の費用は計上しないものとする。

5. 発注者指定型における積算方法

掘削(砂防)(ICT)は、ICT建設機械による施工歩掛(以下、「掘削(砂防)(ICT)[ICT建設機械使用割合100%]」という。)と通常建設機械による施工歩掛(以下、「掘削(砂防)(通常)」という。)を用いて積算するものとする。

5-1 掘削(砂防)(ICT)における積算

当初積算時に計上する施工数量は、従来のICT建設機械使用割合相当とし、全施工数量の50%をICT施工(掘削(砂防)(ICT)[ICT建設機械使用割合100%])により設計書に計上するものとする。

また、ICT建設機械を活用し、ICT建設機械の施工土量が把握できる場合は、この値を活用し変更するものとする。

5-1-1 当初積算

(1) 施工数量の算出

全施工数量に50%を乗じた値をICT施工(掘削(砂防)(ICT)[ICT建設機械使用割合100%])の施工数量とし、全施工数量からICT施工(掘削(砂防)(ICT)[ICT建設機械使用割合100%])を引いた値を通常施工(掘削(砂防)(通常))の施工数量とする。

なお、計上割合を乗じた値は四捨五入した数値とし、数位は「土木工事標準積算基準書 共通編 第5章 数値基準等」によるものとする。

5-1-2 変更積算

現場でのICT施工の実績により、変更するものとする。

(1) 砂防土工(ICT)にかかるICT建設機械稼働率の算出

ICT建設機械による施工日数(使用台数)をICT施工に要した全施工日数(ICT建設機械と通常建設機械の延べ使用台数)で除した値をICT建設機械稼働率とする。

なお、ICT建設機械稼働率は、小数点第3位を切り捨て小数点第2位止とする。

(2) 変更施工数量の算出

砂防土工(ICT)の全施工数量にICT建設機械稼働率を乗じた値をICT施工(掘削(砂防)(ICT)[ICT建設機械使用割合100%])の施工数量とし、全施工数量からICT施工(掘削(砂防)(ICT)[ICT建設機械使用割合100%])を引いた値を通常施工(掘削(砂防)(通常))の施工数量とする。

ICT建設機械稼働率を乗じた値は四捨五入した数値とし、数位は当初積算に準ずるものとする。

なお、ICT施工は実施しているが、ICT建設機械稼働率を算出するための根拠資料が確認できない場合は、従来のICT建設機械使用割合相当とし、全施工数量の50%をICT施工(掘削(砂防)(ICT)[ICT建設機械使用割合100%])により変更設計書に計上するものとする。

(注) 当初および変更の積算については、別添「掘削(ICT)における積算」を参照

5-2 特記仕様書への条件明示【参考】

特記仕様書に追記する記載例は、以下とおりとする。

なお、記載例に無いものについては、別途作成するものとする。

第〇〇条 ICT活用工事の費用について

○. 掘削工のICT建設機械による施工は、当面の間、ICT施工現場での施工数量に応じて変更を行うものとし、施工数量は建設機械(ICT建設機械、通常建設機械)の稼働実績を用いて算出するものとする。

受注者は、ICT施工に要した建設機械(ICT建設機械、通常建設機械)の稼働実績(延べ使用台数)が確認できる資料を監督職員へ提出するものとする。

なお、稼働実績が確認できる資料の提出が無い等、稼働実績が適正と認められない場合においては、全施工数量の50%を「掘削(砂防)(ICT)[ICT建設機械使用割合100%]」の施工数量として変更するものとする。

6. 施工者希望型における変更積算方法

受注者からの提案・協議によりICT施工を実施した場合は、ICT施工現場での施工数量に応じて変更を行うものとし、施工数量はICT建設機械の稼働率を用いて算出するものとする。

掘削(砂防)(ICT)の変更積算は、ICT建設機械による施工歩掛(以下、「掘削(砂防)(ICT)[ICT建

(1) 施工数量の算出

全施工数量に50%を乗じた値をICT施工(掘削(砂防)(ICT)[ICT建設機械使用割合100%])の施工数量とし、全施工数量からICT施工(掘削(砂防)(ICT)[ICT建設機械使用割合100%])を引いた値を通常施工(掘削(砂防)(通常))の施工数量とする。

なお、計上割合を乗じた値は四捨五入した数値とし、数位は「土木工事標準積算基準書 共通編 第5章 数値基準等」によるものとする。

5-1-2 変更積算

現場でのICT施工の実績により、変更するものとする。

(1) 砂防土工(ICT)にかかるICT建設機械稼働率の算出

ICT建設機械による施工日数(使用台数)をICT施工に要した全施工日数(ICT建設機械と通常建設機械の延べ使用台数)で除した値をICT建設機械稼働率とする。

なお、ICT建設機械稼働率は、小数点第3位を切り捨て小数点第2位止とする。

(2) 変更施工数量の算出

砂防土工(ICT)の全施工数量にICT建設機械稼働率を乗じた値をICT施工(掘削(砂防)(ICT)[ICT建設機械使用割合100%])の施工数量とし、全施工数量からICT施工(掘削(砂防)(ICT)[ICT建設機械使用割合100%])を引いた値を通常施工(掘削(砂防)(通常))の施工数量とする。

ICT建設機械稼働率を乗じた値は四捨五入した数値とし、数位は当初積算に準ずるものとする。

なお、ICT施工は実施しているが、ICT建設機械稼働率を算出するための根拠資料が確認できない場合は、従来のICT建設機械使用割合相当とし、全施工数量の50%をICT施工(掘削(砂防)(ICT)[ICT建設機械使用割合100%])により変更設計書に計上するものとする。

~~(注) 当初および変更の積算については、別添「掘削(ICT)における積算」を参照~~

5-2 特記仕様書への条件明示【参考】

特記仕様書に追記する記載例は、以下とおりとする。

なお、記載例に無いものについては、別途作成するものとする。

第〇〇条 ICT活用工事の費用について

○. 掘削工のICT建設機械による施工は、当面の間、ICT施工現場での施工数量に応じて変更を行うものとし、施工数量は建設機械(ICT建設機械、通常建設機械)の稼働実績を用いて算出するものとする。

受注者は、ICT施工に要した建設機械(ICT建設機械、通常建設機械)の稼働実績(延べ使用台数)が確認できる資料を監督職員へ提出するものとする。

なお、稼働実績が確認できる資料の提出が無い等、稼働実績が適正と認められない場合においては、全施工数量の50%を「掘削(砂防)(ICT)[ICT建設機械使用割合100%]」の施工数量として変更するものとする。

6. 施工者希望型における変更積算方法

受注者からの提案・協議によりICT施工を実施した場合は、ICT施工現場での施工数量に応じて変更を行うものとし、施工数量はICT建設機械の稼働率を用いて算出するものとする。

掘削(砂防)(ICT)の変更積算は、ICT建設機械による施工歩掛(以下、「掘削(砂防)(ICT)[ICT建

設機械使用割合 100%]という。)と通常建設機械による施工歩掛(以下、「掘削(砂防)(通常)」という。)を用いて積算するものとする。

6-1 変更積算

現場での ICT 施工の実績により、変更するものとする。

①砂防土工 (ICT) にかかる ICT 建設機械稼働率の算出

ICT 建設機械による施工日数(使用台数)を ICT 施工に要した全施工日数 (ICT 建設機械と通常建設機械の延べ使用台数) で除した値を ICT 建設機械稼働率とする。

なお、ICT 建設機械稼働率は、小数点第 3 位を切り捨て小数点第 2 位止とする。

②変更施工数量の算出

砂防土工 (ICT) の全施工数量に ICT 建設機械稼働率を乗じた値を ICT 施工(掘削(砂防)(ICT) [ICT 建設機械使用割合 100%]) の施工数量とし、全施工数量から ICT 施工(掘削(砂防)(ICT) [ICT 建設機械使用割合 100%]) を引いた値を通常施工(掘削(砂防)(通常)) の施工数量とする。

ICT 建設機械稼働率を乗じた値は四捨五入した数値とし、数位は当初積算に準ずるものとする。

なお、ICT 施工は実施しているが、ICT 建設機械稼働率を算出するための根拠資料が確認できない場合は、従来の ICT 建設機械使用割合相当とし、全施工数量の 50% を ICT 施工(掘削(砂防)(ICT) [ICT 建設機械使用割合 100%]) により変更設計書に計上するものとする。

(注) 変更の積算については、別添 「掘削(砂防)(ICT)における積算」を参照

6-2 特記仕様書への条件明示【参考】

特記仕様書に追記する記載例は、以下とおりとする。

なお、記載例に無いものについては、別途作成するものとする。

第〇〇条 ICT活用工事の費用について

○. 掘削工の ICT 建設機械による施工は、当面の間、ICT 施工現場での施工数量に応じて変更を行うものとし、施工数量は建設機械 (ICT 建設機械、通常建設機械) の稼働実績を用いて算出するものとする。

受注者は、ICT 施工に要した建設機械 (ICT 建設機械、通常建設機械) の稼働実績 (延べ使用台数) が確認できる資料を監督職員へ提出するものとする。

なお、稼働実績が確認できる資料の提出が無い等、稼働実績が適正と認められない場合においては、全施工数量の 50% を「掘削(砂防)(ICT) [ICT 建設機械機使用割合 100%]」の施工数量として変更するものとする。

設機械使用割合 100%]という。)と通常建設機械による施工歩掛(以下、「掘削(砂防)(通常)」という。)を用いて積算するものとする。

6-1 変更積算

現場での ICT 施工の実績により、変更するものとする。

①砂防土工 (ICT) にかかる ICT 建設機械稼働率の算出

ICT 建設機械による施工日数(使用台数)を ICT 施工に要した全施工日数 (ICT 建設機械と通常建設機械の延べ使用台数) で除した値を ICT 建設機械稼働率とする。

なお、ICT 建設機械稼働率は、小数点第 3 位を切り捨て小数点第 2 位止とする。

②変更施工数量の算出

砂防土工 (ICT) の全施工数量に ICT 建設機械稼働率を乗じた値を ICT 施工(掘削(砂防)(ICT) [ICT 建設機械使用割合 100%]) の施工数量とし、全施工数量から ICT 施工(掘削(砂防)(ICT) [ICT 建設機械使用割合 100%]) を引いた値を通常施工(掘削(砂防)(通常)) の施工数量とする。

ICT 建設機械稼働率を乗じた値は四捨五入した数値とし、数位は当初積算に準ずるものとする。

なお、ICT 施工は実施しているが、ICT 建設機械稼働率を算出するための根拠資料が確認できない場合は、従来の ICT 建設機械使用割合相当とし、全施工数量の 50% を ICT 施工(掘削(砂防)(ICT) [ICT 建設機械使用割合 100%]) により変更設計書に計上するものとする。

~~(注) 変更の積算については、別添 「掘削(砂防)(ICT)における積算」を参照~~

6-2 特記仕様書への条件明示【参考】

特記仕様書に追記する記載例は、以下とおりとする。

なお、記載例に無いものについては、別途作成するものとする。

第〇〇条 ICT活用工事の費用について

○. 掘削工の ICT 建設機械による施工は、当面の間、ICT 施工現場での施工数量に応じて変更を行うものとし、施工数量は建設機械 (ICT 建設機械、通常建設機械) の稼働実績を用いて算出するものとする。

受注者は、ICT 施工に要した建設機械 (ICT 建設機械、通常建設機械) の稼働実績 (延べ使用台数) が確認できる資料を監督職員へ提出するものとする。

なお、稼働実績が確認できる資料の提出が無い等、稼働実績が適正と認められない場合においては、全施工数量の 50% を「掘削(砂防)(ICT) [ICT 建設機械機使用割合 100%]」の施工数量として変更するものとする。

別紙—24

ICT活用工事（河床等掘削）積算要領

1. 適用範囲

本資料は、河川工事における以下の機械土工を、バックホウ（ICT施工対応型）により施工する場合に適用する。

積算にあたっては、施工パッケージ型積算基準により行うこととする。

- ・機械土工（河床等掘削）（ICT）

なお、現場条件によって「2-1 機械経費」に示す ICT 建設機械の規格よりも小さい ICT 建設機械を用いる場合は、施工パッケージ型積算基準によらず、見積りを活用し積算することとする。

2. 機械経費

2-1 機械経費

河床等掘削（ICT）の積算で使用する ICT 建設機械の機械経費は、以下のとおりとする。

なお、賃料については、土木工事標準積算基準書の「第2章 工事費の積算」①直接工事費により算定するものとする。

河床等掘削（ICT）

ICT 建設機械名	規格	機械経費	備考
バックホウ (クローラ型)	標準型・ICT施工対応型・超低騒音型・クレーン機能付き・排出ガス対策型(2011年規制)山積 0.8m3(平積0.6m3)	賃料にて計上	ICT 建設機械経費加算額を加算

※2-1 機械経費に示す、賃料にて計上する、ICT施工対応型の機械経費には、地上の基準局・管理局以外の賃貸費用が含まれている。

2-2 ICT 建設機械経費加算額

ICT建設機械経費賃料加算額は、地上の基準局・管理局の賃貸費用とし、2-1 機械経費で示すICT建設機械に適用する。

なお、加算額は、以下のとおりとする。

(1) 河床等掘削（ICT）

対象建設機械：バックホウ（ICT施工対応型）

賃料加算額：13,000円/日

2-3 その他

ICT建設機械経費等として、以下の各経費を共通仮設費の技術管理費に計上する。

2-3-1 保守点検

ICT建設機械の保守点検に要する費用は、次式により計上するものとする。

河床等掘削（ICT）

$$\text{保守点検費} = \text{土木一般世話役(円)} \times 0.05(\text{人/日}) \times \frac{\text{施工数量(m3)}}{\text{作業日当り標準作業量(m3/日)}}$$

(注) 作業日当り標準作業量は「第I編第14章その他④作業日当り標準作業量」の標準作業量（機械土工（河床等

別紙—25

ICT活用工事（河床等掘削）積算要領

1. 適用範囲

本資料は、河川工事における以下の機械土工を、バックホウ（ICT施工対応型）により施工する場合に適用する。

ICT建設機械による施工の積算にあたっては、施工パッケージ型積算基準により行うこととする。

- ・機械土工（河床等掘削）（ICT）

なお、現場条件によって「2-1 機械経費」に示す ICT 建設機械の規格よりも小さい ICT 建設機械を用いる場合は、施工パッケージ型積算基準によらず、見積りを活用し積算することとする。

2. 機械経費

2-1 機械経費

河床等掘削（ICT）の積算で使用する ICT 建設機械の機械経費は、以下のとおりとする。

なお、賃料については、土木工事標準積算基準書の「第2章 工事費の積算」①直接工事費により算定するものとする。

河床等掘削（ICT）

ICT 建設機械名	規格	機械経費	備考
バックホウ (クローラ型)	標準型・ICT施工対応型・超低騒音型・クレーン機能付き・排出ガス対策型(2011年規制)山積 0.8m3(平積0.6m3)	賃料にて計上	ICT 建設機械経費加算額を加算

※2-1 機械経費に示す、賃料にて計上する、ICT施工対応型の機械経費には、地上の基準局・管理局以外の賃貸費用が含まれている。

2-2 ICT 建設機械経費加算額

ICT建設機械経費賃料加算額は、地上の基準局・管理局の賃貸費用とし、2-1 機械経費で示すICT建設機械に適用する。

なお、加算額は、以下のとおりとする。

(1) 河床等掘削（ICT）

対象建設機械：バックホウ（ICT施工対応型）

賃料加算額：13,000円/日

2-3 その他

ICT建設機械経費等として、以下の各経費を共通仮設費の技術管理費に計上する。

2-3-1 保守点検

ICT建設機械の保守点検に要する費用は、次式により計上するものとする。

河床等掘削（ICT）

$$\text{保守点検費} = \text{土木一般世話役(円)} \times 0.05(\text{人/日}) \times \frac{\text{施工数量(m3)}}{\text{作業日当り標準作業量(m3/日)}}$$

(注) 作業日当り標準作業量は「第I編第14章その他④作業日当り標準作業量」の標準作業量（機械土工（河床等

<p>掘削（ICT）による。 （注）施工数量は、ICT 施工の数量とする。</p> <p>2-3-2 システム初期費 ICT 施工用機器の賃貸業者が行う施工業者への取扱説明に要する費用、システムの初期費用等、貸出しに要する全ての費用は、以下のとおりとする。 河床等掘削（ICT） 対象建設機械：バックホウ 費用：598,000 円/式</p> <p>3. 3次元起工測量・3次元設計データの作成費用 3次元起工測量・3次元設計データの作成を必要とする場合は、共通仮設費の技術管理費に計上するものとし、必要額を適正に積み上げるものとする。</p> <p>4. 3次元出来形管理・3次元データ納品の費用、外注経費等の費用 （1）3次元座標値を面的に取得する機器を用いた出来形管理及び3次元データ納品を行う場合における費用の計上方法については、共通仮設費率、現場管理費率に以下の補正係数を乗じるものとする。 ・共通仮設費率補正係数：1.2 ・現場管理費率補正係数：1.1 ※小数点第3位四捨五入2位止め 上記費用の対象となる出来形管理は、以下の1）及び2）とし、ICT 活用工事（土工）実施要領に示された ICT 建設機械の施工履歴データを用いた出来形管理及びその他の3次元計測技術（「1）に類似する」技術以外）を用いた出来形管理の費用は、共通仮設費率及び現場管理費率に含まれるため、別途計上は行わない。 1）音響測深機器を用いた出来形管理 2）上記1）に類似する、その他の3次元計測技術を用いた出来形管理 （2）費用計上にあたっての留意事項 1）3次元座標値を面的に取得する機器を用いた出来形管理及び3次元データ納品を行う場合は、費用の妥当性を確認することとし、受注者からの見積りにより算出される金額が（1）で算出される金額を下回る場合は、見積りにより算出される金額を積算計上額とする運用とする。 2）受注者から見積りの提出がない場合は、3次元出来形管理・3次元データ納品の費用、外注経費等の費用は計上しないものとする。</p> <p>5. 発注者指定型における積算方法 河床等掘削（ICT）は、ICT 建設機械による施工歩掛（以下、「河床等掘削（ICT）[ICT 建設機械使用割合 100%]」という。）と通常建設機械による施工歩掛（以下、「掘削（通常）」という。）を用いて積算するものとする。 5-1 河床等掘削（ICT）の施工数量 50,000m3 未満における積算 当初積算時に計上する施工数量は、官積算工程において必要な施工日数から計上割合を設定し、その計上割合により施工数量を計上するものとする。 変更積算は、ICT 施工現場での施工数量に応じて変更を行うものとし、施工数量は ICT 建設機械の稼働率を用いて算出するものとする。 なお、変更に伴い施工数量が 50,000m3 以上となるものについても施工数量に応じて変更を行うもの</p>	<p>掘削（ICT）による。 （注）施工数量は、ICT 施工の数量とする。</p> <p>2-3-2 システム初期費 ICT 施工用機器の賃貸業者が行う施工業者への取扱説明に要する費用、システムの初期費用等、貸出しに要する全ての費用は、以下のとおりとする。 河床等掘削（ICT） 対象建設機械：バックホウ 費用：598,000 円/式</p> <p>3. 3次元起工測量・3次元設計データの作成費用 3次元起工測量・3次元設計データの作成を必要とする場合は、共通仮設費の技術管理費に計上するものとし、必要額を適正に積み上げるものとする。</p> <p>4. 3次元出来形管理・3次元データ納品の費用、外注経費等の費用 （1）3次元座標値を面的に取得する機器を用いた出来形管理及び3次元データ納品を行う場合における費用の計上方法については、共通仮設費率、現場管理費率に以下の補正係数を乗じるものとする。 ・共通仮設費率補正係数：1.2 ・現場管理費率補正係数：1.1 ※小数点第3位四捨五入2位止め 上記費用の対象となる出来形管理は、以下の1）及び2）とし、ICT 活用工事（土工）実施要領に示された ICT 建設機械の施工履歴データを用いた出来形管理及びその他の3次元計測技術（「1）に類似する」技術以外）を用いた出来形管理の費用は、共通仮設費率及び現場管理費率に含まれるため、別途計上は行わない。 1）音響測深機器を用いた出来形管理 2）上記1）に類似する、その他の3次元計測技術を用いた出来形管理 （2）費用計上にあたっての留意事項 1）3次元座標値を面的に取得する機器を用いた出来形管理及び3次元データ納品を行う場合は、費用の妥当性を確認することとし、受注者からの見積りにより算出される金額が（1）で算出される金額を下回る場合は、見積りにより算出される金額を積算計上額とする運用とする。 2）受注者から見積りの提出がない場合は、3次元出来形管理・3次元データ納品の費用、外注経費等の費用は計上しないものとする。</p> <p>5. 発注者指定型における積算方法 河床等掘削（ICT）は、ICT 建設機械による施工歩掛（以下、「河床等掘削（ICT）[ICT 建設機械使用割合 100%]」という。）と通常建設機械による施工歩掛（以下、「掘削（通常）」という。）を用いて積算するものとする。 5-1 河床等掘削（ICT）の施工数量 50,000m3 未満における積算 当初積算時に計上する施工数量は、官積算工程において必要な施工日数から計上割合を設定し、その計上割合により施工数量を計上するものとする。 変更積算は、ICT 施工現場での施工数量に応じて変更を行うものとし、施工数量は ICT 建設機械の稼働率を用いて算出するものとする。 なお、変更に伴い施工数量が 50,000m3 以上となるものについても施工数量に応じて変更を行うもの</p>
--	--

とする。

また、ICT 建設機械を活用し、ICT 建設機械の施工土量が把握できる場合は、この値を活用し変更するものとする。

5-1-1 当初積算

(1) 河床等掘削 (ICT) にかかる施工日数の算出

施工数量(m3)を作業日当り標準作業量(m3/日)で除した値を施工日数とする。

なお、施工日数は、小数点第1位を切り上げた整数とする。

(2) 計上割合の設定

(1) で求めた施工日数から表-1により、計上割合を設定する。

表-1 施工数量50,000m3未満における河床等掘削 (ICT) の計上割合

施工日数	割合
20日未満	100%
20日以上60日未満	50%
60日以上	25%

(3) 施工数量の算出

河床等掘削 (ICT) の全施工数量に計上割合を乗じた値を ICT 施工 (河床等掘削 (ICT)) [ICT 建設機械使用割合 100%] の施工数量とし、全施工数量から ICT 施工 (河床等掘削 (ICT)) [ICT 建設機械使用割合 100%] を引いた値を通常施工 (掘削 (通常)) の施工数量とする。

なお、計上割合を乗じた値は四捨五入した数値とし、数位は「土木工事標準積算基準書 (共通編)」第5章 数値基準等によるものとする。

5-1-2 変更積算

現場での ICT 施工の実績により、変更するものとする。

(1) 河床等掘削 (ICT) にかかる ICT 建設機械稼働率の算出

ICT 建設機械による施工日数 (使用台数) を ICT 施工に要した全施工日数 (ICT 建設機械と通常建設機械の延べ使用台数) で除した値を ICT 建設機械稼働率とする。

なお、ICT 建設機械稼働率は、小数点第3位を切り捨て小数点第2位止とする。

(2) 変更施工数量の算出

河床等掘削 (ICT) の全施工数量に ICT 建設機械稼働率を乗じた値を ICT 施工 (河床等掘削 (ICT)) [ICT 建設機械使用割合 100%] の施工数量とし、全施工数量から ICT 施工 (河床等掘削 (ICT)) [ICT 建設機械使用割合 100%] を引いた値を通常施工 (掘削 (通常)) の施工数量とする。

ICT 建設機械稼働率を乗じた値は四捨五入した数値とし、数位は当初積算に準ずるものとする。

なお、ICT 施工は実施しているが、ICT 建設機械稼働率を算出するための根拠資料が確認できない場合は、従来の ICT 建設機械使用割合相当とし、全施工数量の25%を ICT 施工 (河床等掘削 (ICT)) [ICT 建設機械使用割合 100%] により変更設計書に計上するものとする。

(注) 当初および変更の積算については、別添 「掘削 (ICT) における積算」を参照

5-2 特記仕様書への条件明示【参考】

特記仕様書に追記する記載例は、以下とおりとする。

なお、記載例に無いものについては、別途作成するものとする。

第〇〇条 ICT活用工事の費用について
○. 河床等掘削工の ICT 建設機械による施工は、当面の間、ICT 施工現場での施工数

とする。

また、ICT 建設機械を活用し、ICT 建設機械の施工土量が把握できる場合は、この値を活用し変更するものとする。

5-1-1 当初積算

(1) 河床等掘削 (ICT) にかかる施工日数の算出

施工数量(m3)を作業日当り標準作業量(m3/日)で除した値を施工日数とする。

なお、施工日数は、小数点第1位を切り上げた整数とする。

(2) 計上割合の設定

(1) で求めた施工日数から表-1により、計上割合を設定する。

表-1 施工数量50,000m3未満における河床等掘削 (ICT) の計上割合

施工日数	割合
20日未満	100%
20日以上60日未満	50%
60日以上	25%

(3) 施工数量の算出

河床等掘削 (ICT) の全施工数量に計上割合を乗じた値を ICT 施工 (河床等掘削 (ICT)) [ICT 建設機械使用割合 100%] の施工数量とし、全施工数量から ICT 施工 (河床等掘削 (ICT)) [ICT 建設機械使用割合 100%] を引いた値を通常施工 (掘削 (通常)) の施工数量とする。

なお、計上割合を乗じた値は四捨五入した数値とし、数位は「土木工事標準積算基準書 (共通編)」第5章 数値基準等によるものとする。

5-1-2 変更積算

現場での ICT 施工の実績により、変更するものとする。

(1) 河床等掘削 (ICT) にかかる ICT 建設機械稼働率の算出

ICT 建設機械による施工日数 (使用台数) を ICT 施工に要した全施工日数 (ICT 建設機械と通常建設機械の延べ使用台数) で除した値を ICT 建設機械稼働率とする。

なお、ICT 建設機械稼働率は、小数点第3位を切り捨て小数点第2位止とする。

(2) 変更施工数量の算出

河床等掘削 (ICT) の全施工数量に ICT 建設機械稼働率を乗じた値を ICT 施工 (河床等掘削 (ICT)) [ICT 建設機械使用割合 100%] の施工数量とし、全施工数量から ICT 施工 (河床等掘削 (ICT)) [ICT 建設機械使用割合 100%] を引いた値を通常施工 (掘削 (通常)) の施工数量とする。

ICT 建設機械稼働率を乗じた値は四捨五入した数値とし、数位は当初積算に準ずるものとする。

なお、ICT 施工は実施しているが、ICT 建設機械稼働率を算出するための根拠資料が確認できない場合は、従来の ICT 建設機械使用割合相当とし、全施工数量の25%を ICT 施工 (河床等掘削 (ICT)) [ICT 建設機械使用割合 100%] により変更設計書に計上するものとする。

~~(注) 当初および変更の積算については、別添 「掘削 (ICT) における積算」を参照~~

5-2 特記仕様書への条件明示【参考】

特記仕様書に追記する記載例は、以下とおりとする。

なお、記載例に無いものについては、別途作成するものとする。

第〇〇条 ICT活用工事の費用について
○. 河床等掘削工の ICT 建設機械による施工は、当面の間、ICT 施工現場での施工数

量に応じて変更を行うものとし、施工数量は建設機械（ICT 建設機械、通常建設機械）の稼働実績を用いて算出するものとする。

受注者は、ICT 施工に要した建設機械（ICT 建設機械、通常建設機械）の稼働実績（延べ使用台数）が確認できる資料を監督職員へ提出するものとする。

なお、稼働実績が確認できる資料の提出が無い等、稼働実績が適正と認められない場合においては、全施工数量の 25% を「河床等掘削（ICT）[ICT 建設機械使用割合 100%]」の施工数量として変更するものとする。

6. 施工者希望型における変更積算方法

受注者からの提案・協議により ICT 施工を実施した場合は、ICT 施工現場での施工数量に応じて変更を行うものとし、施工数量は ICT 建設機械の稼働率を用いて算出するものとする。

河床等掘削（ICT）の変更積算は、ICT 建設機械による施工歩掛（以下、「河床等掘削（ICT）[ICT 建設機械使用割合 100%]」という。）と通常建設機械による施工歩掛（以下、「掘削（通常）」という。）を用いて積算するものとする。

7-1 変更積算

現場での ICT 施工の実績により、変更するものとする。

①ICT 土工にかかる ICT 建設機械稼働率の算出

ICT 建設機械による施工日数（使用台数）を ICT 施工に要した全施工日数（ICT 建設機械と通常建設機械の延べ使用台数）で除した値を ICT 建設機械稼働率とする。

なお、ICT 建設機械稼働率は、小数点第 3 位を切り捨て小数点第 2 位止とする。

②変更施工数量の算出

ICT 土工の全施工数量に ICT 建設機械稼働率を乗じた値を ICT 施工（河床等掘削（ICT）[ICT 建設機械使用割合 100%]）の施工数量とし、全施工数量から ICT 施工（掘削（ICT）[ICT 建設機械使用割合 100%]）を引いた値を通常施工（掘削（通常））の施工数量とする。

ICT 建設機械稼働率を乗じた値は四捨五入した数値とし、数位は当初積算に準ずるものとする。

なお、ICT 施工は実施しているが、ICT 建設機械稼働率を算出するための根拠資料が確認できない場合は、従来の ICT 建設機械使用割合相当とし、全施工数量の 25% を ICT 施工（河床等掘削（ICT）[ICT 建設機械使用割合 100%]）により変更設計書に計上するものとする。

（注）変更の積算については、別添 「掘削（ICT）における積算」を参照

7-2 特記仕様書への条件明示【参考】

特記仕様書に追記する記載例は、以下とおりとする。

なお、記載例に無いものについては、別途作成するものとする。

第〇〇条 ICT 活用工事の費用について

○. 河床等掘削工の ICT 建設機械による施工は、当面の間、ICT 施工現場での施工数量に応じて変更を行うものとし、施工数量は建設機械（ICT 建設機械、通常建設機械）の稼働実績を用いて算出するものとする。

受注者は、ICT 施工に要した建設機械（ICT 建設機械、通常建設機械）の稼働実績（延べ使用台数）が確認できる資料を監督職員へ提出するものとする。

なお、稼働実績が確認できる資料の提出が無い等、稼働実績が適正と認められない場合においては、全施工数量の 25% を「河床等掘削（ICT）[ICT 建設機械使用割合 100%]」の施工数量として変更するものとする。

量に応じて変更を行うものとし、施工数量は建設機械（ICT 建設機械、通常建設機械）の稼働実績を用いて算出するものとする。

受注者は、ICT 施工に要した建設機械（ICT 建設機械、通常建設機械）の稼働実績（延べ使用台数）が確認できる資料を監督職員へ提出するものとする。

なお、稼働実績が確認できる資料の提出が無い等、稼働実績が適正と認められない場合においては、全施工数量の 25% を「河床等掘削（ICT）[ICT 建設機械使用割合 100%]」の施工数量として変更するものとする。

6. 施工者希望型における変更積算方法

受注者からの提案・協議により ICT 施工を実施した場合は、ICT 施工現場での施工数量に応じて変更を行うものとし、施工数量は ICT 建設機械の稼働率を用いて算出するものとする。

河床等掘削（ICT）の変更積算は、ICT 建設機械による施工歩掛（以下、「河床等掘削（ICT）[ICT 建設機械使用割合 100%]」という。）と通常建設機械による施工歩掛（以下、「掘削（通常）」という。）を用いて積算するものとする。

7-1 変更積算

現場での ICT 施工の実績により、変更するものとする。

①ICT 土工にかかる ICT 建設機械稼働率の算出

ICT 建設機械による施工日数（使用台数）を ICT 施工に要した全施工日数（ICT 建設機械と通常建設機械の延べ使用台数）で除した値を ICT 建設機械稼働率とする。

なお、ICT 建設機械稼働率は、小数点第 3 位を切り捨て小数点第 2 位止とする。

②変更施工数量の算出

ICT 土工の全施工数量に ICT 建設機械稼働率を乗じた値を ICT 施工（河床等掘削（ICT）[ICT 建設機械使用割合 100%]）の施工数量とし、全施工数量から ICT 施工（掘削（ICT）[ICT 建設機械使用割合 100%]）を引いた値を通常施工（掘削（通常））の施工数量とする。

ICT 建設機械稼働率を乗じた値は四捨五入した数値とし、数位は当初積算に準ずるものとする。

なお、ICT 施工は実施しているが、ICT 建設機械稼働率を算出するための根拠資料が確認できない場合は、従来の ICT 建設機械使用割合相当とし、全施工数量の 25% を ICT 施工（河床等掘削（ICT）[ICT 建設機械使用割合 100%]）により変更設計書に計上するものとする。

~~（注）変更の積算については、別添 「掘削（ICT）における積算」を参照~~

7-2 特記仕様書への条件明示【参考】

特記仕様書に追記する記載例は、以下とおりとする。

なお、記載例に無いものについては、別途作成するものとする。

第〇〇条 ICT 活用工事の費用について

○. 河床等掘削工の ICT 建設機械による施工は、当面の間、ICT 施工現場での施工数量に応じて変更を行うものとし、施工数量は建設機械（ICT 建設機械、通常建設機械）の稼働実績を用いて算出するものとする。

受注者は、ICT 施工に要した建設機械（ICT 建設機械、通常建設機械）の稼働実績（延べ使用台数）が確認できる資料を監督職員へ提出するものとする。

なお、稼働実績が確認できる資料の提出が無い等、稼働実績が適正と認められない場合においては、全施工数量の 25% を「河床等掘削（ICT）[ICT 建設機械使用割合 100%]」の施工数量として変更するものとする。

R 5 室長通知 別紙— 2 5 ICT活用工事（舗装工）実施要領	R 6 室長通知 別紙— 2 6 ICT活用工事（舗装工）実施要領
<p>別紙— 2 5</p> <p style="text-align: center;">ICT活用工事（舗装工）実施要領</p> <p>1. ICT活用工事</p> <p>1-1 概要</p> <p>ICT活用工事とは、施工プロセスの全ての段階において、以下に示すICT施工技術を全面的に活用する工事である。</p> <p>1-2 ICT活用工事における舗装工</p> <p>次の①～⑤の全ての段階でICT施工技術を活用することをICT活用工事における舗装工とする。また「ICT舗装工」という略称を用いる。</p> <p>① 3次元起工測量 ② 3次元設計データ作成 ③ ICT建設機械による施工 ④ 3次元出来形管理等の施工管理 ⑤ 3次元データの納品</p> <p>受注者からの提案・協議により、付帯構造物設置工にICT施工技術を活用する場合はそれぞれ実施要領及び積算要領を参照すること。</p> <p>1-3 ICT施工技術の具体的内容</p> <p>ICT施工技術の具体的内容については、次の①～⑤及び表-1によるものとする。</p> <p>① 3次元起工測量</p> <p>起工測量において、3次元測量データを取得するため、下記1)～5)から選択（複数以上可）して測量を行うものとする。</p> <p>起工測量にあたっては、標準的に面計測を実施するものとするが、前工事での3次元納品データが活用できる場合等においては、管理断面及び変化点の計測による測量が選択できるものとし、ICT活用とする。</p> <p>1) 地上型レーザースキャナーを用いた起工測量 2) TS等光波方式を用いた起工測量 3) TS（ノンプリズム方式）を用いた起工測量 4) 地上移動体搭載型レーザースキャナーを用いた起工測量 5) その他の3次元計測技術を用いた起工測量</p> <p>② 3次元設計データ作成</p> <p>1-2①で計測した測量データと、発注者が貸与する発注図データを用いて、3次元出来形管理を行うための3次元設計データを作成する。</p> <p>③ ICT建設機械による施工</p> <p>1-2②で作成した3次元設計データを用い、下記1)により施工を実施する。但し、施工現場の環境条件により、③ICT建設機械による施工が困難となる場合は、従来型建設機械によ</p>	<p>別紙— 2 6</p> <p style="text-align: center;">ICT活用工事（舗装工）実施要領</p> <p>1. ICT活用工事</p> <p>1-1 概要</p> <p>ICT活用工事とは、施工プロセスの全ての段階において、以下に示すICT施工技術を全面的に活用する工事である。</p> <p>1-2 ICT活用工事における舗装工</p> <p>次の①～⑤の全ての段階でICT施工技術を活用することをICT活用工事における舗装工とする。また「ICT舗装工」という略称を用いる。</p> <p>① 3次元起工測量 ② 3次元設計データ作成 ③ ICT建設機械による施工 ④ 3次元出来形管理等の施工管理 ⑤ 3次元データの納品</p> <p>受注者からの提案・協議により、付帯構造物設置工にICT施工技術を活用する場合はそれぞれ実施要領及び積算要領を参照すること。</p> <p>1-3 ICT施工技術の具体的内容</p> <p>ICT施工技術の具体的内容については、次の①～⑤及び表-1によるものとする。</p> <p>① 3次元起工測量</p> <p>起工測量において、3次元測量データを取得するため、下記1)～5)から選択（複数以上可）して測量を行うものとする。</p> <p>起工測量にあたっては、標準的に面計測を実施するものとするが、前工事での3次元納品データが活用できる場合等においては、管理断面及び変化点の計測による測量が選択できるものとし、ICT活用工事とする。</p> <p>1) 地上型レーザースキャナーを用いた起工測量 2) 地上移動体搭載型レーザースキャナーを用いた起工測量 3) TS等光波方式を用いた起工測量 4) TS（ノンプリズム方式）を用いた起工測量 5) その他の3次元計測技術を用いた起工測量</p> <p>② 3次元設計データ作成</p> <p>1-2①で計測した測量データと、発注者が貸与する発注図データを用いて、3次元出来形管理を行うための3次元設計データを作成する。</p> <p>③ ICT建設機械による施工</p> <p>1-2②で作成した3次元設計データを用い、下記1)により施工を実施する。但し、施工現場の環境条件により、③ICT建設機械による施工が困難となる場合は、従来型建設機械によ</p>

る施工を実施してもICT活用工事とする。

1) 3次元MC建設機械

※MC:「マシンコントロール」の略称

④ 3次元出来形管理等の施工管理

舗装工事の施工管理において、ICTを活用した施工管理を実施する。

<出来形管理>

下記1)～5)のいずれかの技術を用いた出来形管理を行うものとする。

出来形管理にあたっては、標準的に面管理を実施するものとするが、表層以外については、従来手法(出来形管理基準上で当該基準に基づく管理項目)での管理を実施してもよい。また、施工現場の環境条件により、面的な計測のほか、管理断面及び変化点の計測による測量を選択してもICT活用工事とする。

- 1) 地上型レーザースキャナーを用いた出来形管理
- 2) TS等光波方式を用いた出来形管理
- 3) TS(ノンプリズム方式)を用いた出来形管理
- 4) 地上移動体搭載型レーザースキャナーを用いた出来形管理
- 5) その他の3次元計測技術を用いた出来形管理

⑤ 3次元データの納品

1-2④により確認された3次元施工管理データを、工事完成図書として電子納品する。

《表-1 ICT活用工事と適用工種》

段階	技術名	対象作業	建設機械	適用		監督・検査	備考
				新設	修繕	施工管理	
3次元起工測量 /3次元出来形管理 等施工管理	地上レーザースキャナーを用いた起工測量 /出来形管理技術(舗装工)	測量 出来形計測 出来形管理	-	○	△	①、②、⑥	舗装
	TS等光波方式を用いた起工測量/出来形管理 技術(舗装工)	測量 出来形計測 出来形管理	-	○	△	①、③	舗装 付帯構造物 設置工
	TS(ノンプリズム方式)を用いた起工測量 /出来形管理技術(舗装工)	測量 出来形計測 出来形管理	-	○	△	①、④	舗装
	地上移動体搭載型レーザースキャナーを用 いた起工測量/出来形管理技術(舗装工)	測量 出来形計測 出来形管理	-	○	△	①、⑤	舗装
ICT建設機械 による施工	3次元マシンコントロール技術 3次元マシンガイダンス技術	まさだし 敷き均し 整形	ICT 建設機械	○	△	-	

【関連要領等一覧】	①	3次元計測技術を用いた出来形管理要領(案)舗装工編
	②	地上型レーザースキャナーを用いた出来形管理の監督・検査要領(舗装工事編)(案)
	③	TS等光波方式を用いた出来形管理の監督・検査要領(舗装工事編)(案)
	④	TS(ノンプリ)を用いた出来形管理の監督・検査要領(舗装工事編)(案)
	⑤	地上移動体搭載型レーザースキャナーを用いた出来形管理の監督・検査要領(舗装工事編)(案)
	⑥	地上レーザースキャナーを用いた公共測量マニュアル(案)一国土地理院

【凡例】○:適用可能 △:一部適用可能 -:適用外

る施工を実施してもICT活用工事とする。

1) 3次元MC建設機械

※MC:「マシンコントロール」の略称

④ 3次元出来形管理等の施工管理

舗装工事の施工管理において、ICTを活用した施工管理を実施する。

<出来形管理>

下記1)～5)のいずれかの技術を用いた出来形管理を行うものとする。

出来形管理にあたっては、標準的に面管理を実施するものとするが、表層以外については、従来手法(出来形管理基準上で当該基準に基づく管理項目)での管理を実施してもよい。また、施工現場の環境条件により、面的な計測のほか、管理断面及び変化点の計測による測量を選択してもICT活用工事とする。

- 1) 地上型レーザースキャナーを用いた出来形管理
- 2) 地上移動体搭載型レーザースキャナーを用いた出来形管理
- 3) TS等光波方式を用いた出来形管理
- 4) TS(ノンプリズム方式)を用いた出来形管理
- 5) その他の3次元計測技術を用いた出来形管理

⑤ 3次元データの納品

1-2④により確認された3次元施工管理データを、工事完成図書として電子納品する。

《表-1 ICT施工技術と適用工種》

段階	技術名	対象作業	建設機械	適用		監督・検査	備考
				新設	修繕	施工管理	
3次元起工測量/ 3次元出来形管理 等施工管理	地上レーザースキャナーを用いた起工測量/出来形 管理技術(舗装工)	測量	-	○	○	①、②、⑥	舗装
	TS等光波方式を用いた起工測量/出来形管理技術 (舗装工)(舗装工)	測量	-	○	○	①、③	舗装 付帯構造物設 置工
	TS(ノンプリズム方式)を用いた起工測量/出来形管理 技術(舗装工)	測量	-	○	○	①、④	舗装
	地上移動体搭載型レーザースキャナーを用いた起工 測量/出来形管理技術(舗装工)	出来形計測	-	○	△	①、⑤	舗装
ICT建設機械による施工	3次元マシンコントロール技術	出来形計測	ICT 建設機械	○	△	-	

【関連要領等一覧】	①	3次元計測技術を用いた出来形管理要領(案)舗装工編
	②	地上型レーザースキャナーを用いた出来形管理の監督・検査要領(舗装工事編)(案)
	③	TS等光波方式を用いた出来形管理の監督・検査要領(舗装工事編)(案)
	④	TS(ノンプリ)を用いた出来形管理の監督・検査要領(舗装工事編)(案)
	⑤	地上移動体搭載型レーザースキャナーを用いた出来形管理の監督・検査要領(舗装工事編)(案)
	⑥	地上レーザースキャナーを用いた公共測量マニュアル(案)一国土地理院

【凡例】○:適用可能 △:一部適用可能 -:適用外

1-4 ICT活用工事の対象工事

ICT活用工事の対象工事（発注工種）は「アスファルト舗装工事」「セメント・コンクリート舗装工事」「一般土木工事」を原則とし、下記（1）（2）に該当する工事とする。

（1）対象工種・種別

ICT活用工事の対象は、工事工種体系ツリーにおける下記とする。

《表-2 ICT活用工事の対象工種種別》

工事区分	工種	種別
・舗装 ・水門	舗装工	・アスファルト舗装工 ・半たわみ性舗装工 ・排水性舗装工
・築堤・護岸 ・堤防護岸 ・砂防堰堤	付帯道路工	・透水性舗装工 ・グースアスファルト舗装工 ・コンクリート舗装工

（2）適用対象外

従来施工において、舗装工の土木工事施工管理基準（出来形管理基準及び規格値）を適用しない工事は適用対象外とする。

2. ICT活用工事の実施方法

2-1 発注方式

ICT活用工事の発注は、下記の（1）～（3）によるものとするが、工事内容及び地域におけるICT施工機器の普及状況等を勘案し決定する。

（1）発注者指定型

予定価格（消費税を含む）が3億円以上かつ、舗装面積10,000m²以上を目安として、発注者が設定した工事に適用する。

（2）施工者希望Ⅰ型

予定価格（消費税を含む）が3億円未満かつ、舗装面積10,000m²以上を目安として、発注者が設定した工事に適用する。

（3）施工者希望Ⅱ型

予定価格（消費税を含む）が3億円未満かつ、舗装面積10,000m²未満を目安として、発注者が設定した工事に適用する。

1-4 ICT活用工事の対象工事

ICT活用工事の対象工事（発注工種）は「アスファルト舗装工事」「セメント・コンクリート舗装工事」「一般土木工事」を原則とし、下記（1）～（3）に該当する工事とする。

（1）対象工種・種別

ICT活用工事の対象は、工事工種体系ツリーにおける下記とする。

《表-2 ICT活用工事の対象工種種別》

工事区分	工種	種別
・舗装 ・水門	舗装工	・アスファルト舗装工 ・半たわみ性舗装工 ・排水性舗装工
・築堤・護岸 ・堤防護岸 ・砂防堰堤	付帯道路工	・透水性舗装工 ・グースアスファルト舗装工 ・コンクリート舗装工

（2）適用対象外

従来施工において、舗装工の土木工事施工管理基準（出来形管理基準及び規格値）を適用しない工事は適用対象外とする。

（3）対象規模

ICT活用工事（舗装工）の対象規模は、1-4（1）対象工種を条件とし、数量は「2-1 発注方式」に記載のとおりとする。

2. ICT活用工事の実施方法

2-1 発注方式

ICT活用工事の発注は、下記の（1）～（3）によるものとするが、工事内容及び地域におけるICT施工機器の普及状況等を勘案し決定する。

（1）発注者指定型

予定価格（消費税を含む）が3億円以上かつ、舗装面積10,000m²以上を目安として、発注者が設定した工事に適用する。

（2）施工者希望Ⅰ型

予定価格（消費税を含む）が3億円未満かつ、舗装面積10,000m²以上を目安として、発注者が設定した工事に適用する。

（3）施工者希望Ⅱ型

予定価格（消費税を含む）が3億円未満かつ、舗装面積10,000m²未満を目安として、発注者が設定した工事に適用する。

※「そのほか」

ICT活用工事として発注していない工事において、受注者からの希望があった場合は、ICT活用工事として事後設定できるものとし、ICT活用工事設定した後は、施工者希望Ⅱ型と同様の取り扱いとする。

2-2 発注における入札公告等

入札公告、入札説明書、特記仕様書等の記載例については、以下のとおりとする。
なお、記載例にないものについては、別途作成するものとする。

(1) 発注者指定型

【入札公告】記載例

(記載例)

【メモ：アスファルト舗装工事、セメント・コンクリート舗装工事または、舗装を含む一般土木工事の場合は、(番号)を追記】

『1 工事概要』に以下を追記する。

(番号) 本工事は、国土交通省が提唱する i-Construction に基づき、ICT技術の全面的活用を図るため、起工測量、設計図書の照査、施工、出来形管理、検査及び工事完成図や施工管理の記録及び関係書類について3次元データを活用するICT活用工事である。

【入札説明書】記載例

(記載例)

【メモ：アスファルト舗装工事、セメント・コンクリート舗装工事または、舗装を含む一般土木工事の場合は、(番号)を追記】

『(番号) 工事概要』に以下を追記する。

(番号) 工事の実施形態

(番号) 本工事は、国土交通省が提唱する i-Construction に基づき、ICT技術の全面的活用を図るため、起工測量、設計図書の照査、施工、出来形管理、検査及び工事完成図や施工管理の記録及び関係書類について3次元データを活用するICT活用工事である。

本工事におけるICT活用施工は、舗装工(舗装、水門)、付帯道路工(築堤・護岸、堤防・護岸、砂防堰堤)、において、①に示すICT建設機械を用いた施工を行い、ICTを用いた3次元出来形管理等の施工管理を実施し、それらで得られた3次元データを納品するものとし、詳細については特記仕様書によるものとする。但し施工現場の環境条件により、③ICT建設機械による施工が困難となる場合は従来型建設機械による施工を実施してもICT活用工事とする。

なお、受注者からの提案によるICTの活用にかかる費用(付帯構造物設置工)については、設計変更の対象とし詳細については特記仕様書によるものとする

- ① ICT建設機械
- ・ 3次元MC建設機械

※「そのほか」

ICT活用工事として発注していない工事において、受注者からの希望があった場合は、ICT活用工事として事後設定できるものとし、ICT活用工事設定した後は、施工者希望Ⅱ型と同様の取り扱いとする。

2-2 発注における入札公告等

入札公告、入札説明書、特記仕様書等の記載例については、以下のとおりとする。
なお、記載例にないものについては、別途作成するものとする。

(1) 発注者指定型

【入札公告】記載例

(記載例)

【メモ：アスファルト舗装工事、セメント・コンクリート舗装工事または、舗装を含む一般土木工事の場合は、(番号)を追記】

『1 工事概要』に以下を追記する。

(番号) 本工事は、国土交通省が提唱する i-Construction に基づき、ICT技術の全面的活用を図るため、起工測量、設計図書の照査、施工、出来形管理、検査及び工事完成図や施工管理の記録及び関係書類について3次元データを活用するICT活用工事である。

【入札説明書】記載例

(記載例)

【メモ：アスファルト舗装工事、セメント・コンクリート舗装工事または、舗装を含む一般土木工事の場合は、(番号)を追記】

『(番号) 工事概要』に以下を追記する。

(番号) 工事の実施形態

(番号) 本工事は、国土交通省が提唱する i-Construction に基づき、ICT技術の全面的活用を図るため、起工測量、設計図書の照査、施工、出来形管理、検査及び工事完成図や施工管理の記録及び関係書類について3次元データを活用するICT活用工事である。

本工事におけるICT活用施工は、舗装工(舗装、水門)、付帯道路工(築堤・護岸、堤防・護岸、砂防堰堤)において、**下記**に示すICT建設機械を用いた施工を行い、ICTを用いた3次元出来形管理等の施工管理を実施し、それらで得られた3次元データを納品するものとし、詳細については特記仕様書によるものとする。但し施工現場の環境条件により、③ICT建設機械による施工が困難となる場合は従来型建設機械による施工を実施してもICT活用工事とする。

なお、受注者からの提案によるICTの活用にかかる費用(付帯構造物設置工)については、設計変更の対象とし詳細については特記仕様書によるものとする

- ⊕ ICT建設機械
- 3次元MC建設機械

なお、MCとは「マシンコントロール」の略称である。

『(番号) 総合評価に関する事項』に以下を記載
(番号) ICT活用施工に掛かる技術の活用について、本工事では総合評価落札方式における「技術提案(施工計画等)」での評価対象外とするため、記載しないこと。
但し、ICT活用施工に掛かる技術を応用(別の技術を組み合わせて効果を高める、または別の効果を発現する等を含む)した技術提案については、その応用部分(付加的内容)についてのみ評価対象とする。※

- ※「技術提案書(施工計画等)」を求める場合に記載する。
- ※「技術提案書(施工計画等)」は、求める書式名称に随時修正すること。

【特記仕様書】記載例

(記載例)

第〇〇条 ICT活用工事について

1. ICT活用工事

本工事は、国土交通省が提唱するi-Constructionに基づき、ICTの全面的活用を図るため、起工測量、設計図書の照査、施工、出来形管理、検査及び工事完成図や施工管理の記録及び関係書類について3次元データを活用するICT活用工事である。

2. 定義

(1) i-Constructionとは、ICTの全面的な活用、規格の標準化、施工時期の平準化等の施策を建設現場に導入することによって、建設現場のプロセス全体の最適化を図る取り組みであり、その実現に向けてICTを活用した工事(ICT活用工事)を実施するものとする。

(2) ICT活用工事とは、施工プロセスの下記段階において、ICTを全面的に活用する工事である。また、次の①～⑤の全ての段階でICT施工技術を活用することをICT活用工事という。

対象は、アスファルト舗装工事、セメント・コンクリート舗装工事、または舗装を含む工事とする。

- ① 3次元起工測量
- ② 3次元設計データ作成
- ③ ICT建設機械による施工
- ④ 3次元出来形管理等の施工管理
- ⑤ 3次元データの納品

3. 受注者は、特記仕様書に指定された舗装工以外、付帯構造物設置工にICT活用施工を行う希望がある場合、契約後、施工計画書の提出(施工数量や現場条件の変更による、変更施工計画書の提出を含む)までに発注者へ提案・協議を行い、協議が整った場合に下記4～9によりICT活用施工を行うことができる。

4. 原則、本工事においては上記①～⑤の全ての段階でICT施工技術を活用することとし、舗装工について施工範囲の全てで適用するが、具体的な工事内容及び対象範囲を監督職員と協議するものとする。なお、舗装工以外の工種に関するICT活用を提案・協議した場合は、舗装工と共に実施内容等について施工計画書に記載するものとする。

なお、MCとは「マシンコントロール」の略称である。

『(番号) 総合評価に関する事項』に以下を記載
(番号) ICT活用施工に掛かる技術の活用について、本工事では総合評価落札方式における「技術提案(施工計画等)」での評価対象外とするため、記載しないこと。
但し、ICT活用施工に掛かる技術を応用(別の技術を組み合わせて効果を高める、または別の効果を発現する等を含む)した技術提案については、その応用部分(付加的内容)についてのみ評価対象とする。※

- ※「技術提案書(施工計画等)」を求める場合に記載する。
- ※「技術提案書(施工計画等)」は、求める書式名称に随時修正すること。

【特記仕様書】記載例

(記載例)

第〇〇条 ICT活用工事について

1. ICT活用工事

本工事は、国土交通省が提唱するi-Constructionに基づき、ICTの全面的活用を図るため、起工測量、設計図書の照査、施工、出来形管理、検査及び工事完成図や施工管理の記録及び関係書類について3次元データを活用するICT活用工事である。

2. 定義

(1) i-Constructionとは、ICTの全面的な活用、規格の標準化、施工時期の平準化等の施策を建設現場に導入することによって、建設現場のプロセス全体の最適化を図る取り組みであり、その実現に向けてICTを活用した工事(ICT活用工事)を実施するものとする。

(2) ICT活用工事とは、施工プロセスの下記段階において、ICTを全面的に活用する工事である。また、次の①～⑤の全ての段階でICT施工技術を活用することをICT活用工事という。

対象は、アスファルト舗装工事、セメント・コンクリート舗装工事、または舗装を含む工事とする。

- ① 3次元起工測量
- ② 3次元設計データ作成
- ③ ICT建設機械による施工
- ④ 3次元出来形管理等の施工管理
- ⑤ 3次元データの納品

3. 受注者は、特記仕様書に指定された舗装工以外、付帯構造物設置工にICT活用施工を行う希望がある場合、契約後、施工計画書の提出(施工数量や現場条件の変更による、変更施工計画書の提出を含む)までに**監督職員**へ提案・協議を行い、協議が整った場合に下記4～9によりICT活用施工を行うことができる。

4. 原則、本工事においては上記①～⑤の全ての段階でICT施工技術を活用することとし、舗装工について施工範囲の全てで適用するが、具体的な工事内容・**数量**及び対象範囲を**明示**し、監督職員と協議するものとする。なお、舗装工以外の工種に関するICT活用を提案・協議した場合は、舗装工と共に実施内容等について施工計画書に記載するものとする。

<p>5. ICTを用い、以下の施工を実施する。</p> <p>① 3次元起工測量 受注者は、3次元測量データを取得するため、下記1)～5)から選択(複数以上可)して測量を行うものとする。 起工測量にあたっては、標準的に面計測を実施するものとするが、前工事での3次元納品データが活用できる場合においては、管理断面及び変化点の計測による測量が選択できるものとし、ICT活用とする。なお、監督職員と協議する。</p> <p>1) 地上型レーザースキャナーを用いた起工測量 2) TS等光波方式を用いた起工測量 3) TS(ノンプリズム方式)を用いた起工測量 4) 地上移動体搭載型レーザースキャナーを用いた起工測量 5) その他の3次元計測技術を用いた起工測量</p> <p>② 3次元設計データ作成 受注者は、設計図書や5.①で得られたデータを用いて、3次元出来形管理を行うための3次元設計データを作成する。</p> <p>③ ICT建設機械による施工 5.②で作成した3次元設計データを用い、下記に示すICT建設機械により、施工を実施する。</p> <p>1) 3次元MC建設機械 建設機械の作業装置の位置・標高をリアルタイムに取得し、施工用データとの差分に基づき建設機械の作業装置を自動制御する3次元マシンコントロール技術を用いて、敷均しを実施する。 「但し施工現場の環境条件により、③ICT建設機械による施工が困難となる場合は従来型建設機械による施工を実施してよいものとするが、丁張設置等には積極的に3次元設計データ等を活用するものとし、監督職員と協議する。</p> <p>④ 3次元出来形管理等の施工管理 5.③による施工管理において、下記1)～5)から選択(複数以上可)して、出来形管理を行うものとする。</p> <p>1) 地上型レーザースキャナーを用いた出来形管理 2) TS等光波方式を用いた出来形管理 3) TS(ノンプリズム方式)を用いた出来形管理 4) 地上移動体搭載型レーザースキャナーを用いた出来形管理 5) その他の3次元計測技術を用いた出来形管理</p> <p>なお、表層については、標準的に面管理を実施するものとするが、出来形管理のタイミングが複数回にわたることにより一度の計測面積が限定される等、面管理が非効率になる場合は、監督職員との協議の上、1)～5)を適用することなく、従来手法(出来形管理基準上で当該基準に基づく管理項目)での出来形管理を行ってもよい。また、降雪・積雪によって面管理が実施できない場合においても、管理断面及び変化点の計測による出来形管理が選択できるものとする。ただし、完成検査直前の工事竣工段階の地形について面管理に準じた出来形計測を行い、⑤によって納品する。 ※降雪・積雪等による工期内の計測が困難な場合は除外する。 表層以外については従来手法(出来形管理基準上で当該基準に基づく管理項目)での</p>		<p>5. ICTを用い、以下の施工を実施する。</p> <p>① 3次元起工測量 受注者は、3次元測量データを取得するため、下記1)～5)から選択(複数以上可)して測量を行うものとする。 起工測量にあたっては、標準的に面計測を実施するものとするが、前工事での3次元納品データが活用できる場合においては、管理断面及び変化点の計測による測量が選択できるものとし、ICT活用工事とする。なお、監督職員と協議する。</p> <p>1) 地上型レーザースキャナーを用いた起工測量 2) 地上移動体搭載型レーザースキャナーを用いた起工測量 3) TS等光波方式を用いた起工測量 4) TS(ノンプリズム方式)を用いた起工測量 5) その他の3次元計測技術を用いた起工測量</p> <p>② 3次元設計データ作成 受注者は、設計図書や5.①で得られたデータを用いて、3次元出来形管理を行うための3次元設計データを作成する。</p> <p>③ ICT建設機械による施工 5.②で作成した3次元設計データを用い、下記に示すICT建設機械により、施工を実施する。</p> <p>1) 3次元MC建設機械 建設機械の作業装置の位置・標高をリアルタイムに取得し、施工用データとの差分に基づき建設機械の作業装置を自動制御する3次元マシンコントロール技術を用いて、敷均しを実施する。 「但し施工現場の環境条件により、③ICT建設機械による施工が困難となる場合は従来型建設機械による施工を実施してよいものとするが、丁張設置等には積極的に3次元設計データ等を活用するものとし、監督職員と協議する。</p> <p>④ 3次元出来形管理等の施工管理 5.③による施工管理において、下記1)～5)から選択(複数以上可)して、出来形管理を行うものとする。</p> <p>1) 地上型レーザースキャナーを用いた出来形管理 2) 地上移動体搭載型レーザースキャナーを用いた出来形管理 3) TS等光波方式を用いた出来形管理 4) TS(ノンプリズム方式)を用いた出来形管理 5) その他の3次元計測技術を用いた出来形管理</p> <p>なお、表層については、標準的に面管理を実施するものとするが、出来形管理のタイミングが複数回にわたることにより一度の計測面積が限定される等、面管理が非効率になる場合は、監督職員との協議の上、1)～5)を適用することなく、従来手法(出来形管理基準上で当該基準に基づく管理項目)での出来形管理を行ってもよい。また、降雪・積雪によって面管理が実施できない場合においても、管理断面及び変化点の計測による出来形管理が選択できるものとする。ただし、完成検査直前の工事竣工段階の地形について面管理による出来形計測を行い、⑤によって納品する。 ※降雪・積雪等による工期内の計測が困難な場合は除外する。 表層以外については従来手法(出来形管理基準上で当該基準に基づく管理項目)での</p>
--	--	---

管理を実施してもよい。

⑤ 3次元データの納品

④により確認された3次元施工管理データを、工事完成図書として電子納品する。

6. 上記5. ①～⑤の施工を実施するために使用するICT機器類は、受注者が調達すること。また、施工に必要なICT活用工事用データは、受注者が作成するものとする。使用するアプリケーション・ソフト、ファイル形式については、事前に監督職員と協議するものとする。

発注者は、3次元設計データの作成に必要となる詳細設計において作成したCADデータを受注者に貸与する。また、ICT活用工事を実施する上で有効と考えられる詳細設計等において作成した成果品と関連工事の完成図書は、施工区間の前後を含め必要な範囲を積極的に受注者に貸与するものとする。

7. 上記5. ①～⑤で使用するICT機器に入力した3次元設計データを監督職員に提出すること。

8. 土木工事施工管理基準（案）に基づく出来形管理が行われていない箇所で、出来形測量により形状が計測出来る場合は、出来形数量は出来形測量に基づき算出した結果とする。

9. 受注者は、当該技術の施工にあたり活用効果等に関する調査を行うものとし、調査の実施及び調査票については別途指示するものとする。

10. 本特記仕様書に疑義を生じた場合または記載のない事項については、監督職員と協議するものとする。

第〇〇条 ICT活用工事における適用(用語の定義)について

1. 図面

図面とは、入札に際して発注者が示した設計図、発注者から変更または追加された設計図、工事完成図、3次元モデルを復元可能なデータ（以下「3次元データ」という）等をいう。

なお、設計図書に基づき監督職員が受注者に指示した図面及び受注者が提出し、監督職員が書面により承諾した図面を含むものとする。

第〇〇条ICT活用工事の費用について

1 ICT活用工事を実施する項目については、「ICT活用工事（舗装工）積算要領」に基づき費用を計上しているが、「3次元起工測量・3次元設計データの作成費用」及び「3次元出来形管理・3次元データ納品の費用、外注経費等の費用」については、当初は計上していない。

3次元起工測量、3次元設計データの作成並びに3次元座標値を面的に取得する機器を用いた出来形管理及び3次元データ納品を行った場合は、受注者は発注者からの依頼に基づき、見積り書を提出するものとし、妥当性を確認した上で設計変更の対象とする。

受注者が、契約後施工計画書の提出（施工数量や現場条件の変更による、変更施工計画書の提出を含む）までに、舗装工以外の工種に関するICT活用について発注者へ提案・協議を行う。また、舗装工についてもICT活用に関する具体的な工事内容・数量及び対象範囲を明示し、協議がなされ、それぞれの協議が整った場合、ICT活用施工を実施しない項目については、各段階を設計変更の対象とする。

管理を実施してもよい。

⑤ 3次元データの納品

④により確認された3次元施工管理データを、工事完成図書として電子納品する。

6. 上記5. ①～⑤の施工を実施するために使用するICT機器類は、受注者が調達すること。また、施工に必要なICT活用工事用データは、受注者が作成するものとする。使用するアプリケーション・ソフト、ファイル形式については、事前に監督職員と協議するものとする。

発注者は、3次元設計データの作成に必要となる詳細設計において作成したCADデータを受注者に貸与する。また、ICT活用工事を実施する上で有効と考えられる詳細設計等において作成した成果品と関連工事の完成図書は、施工区間の前後を含め必要な範囲を積極的に受注者に貸与するものとする。

7. 上記5. ①～⑤で使用するICT機器に入力した3次元設計データを監督職員に提出すること。

8. 土木工事施工管理基準（案）に基づく出来形管理が行われていない箇所で、出来形測量により形状が計測出来る場合は、出来形数量は出来形測量に基づき算出した結果とする。

9. 受注者は、当該技術の施工にあたり活用効果等に関する調査を行うものとし、調査の実施及び調査票については別途指示するものとする。

10. 本特記仕様書に疑義を生じた場合または記載のない事項については、監督職員と協議するものとする。

第〇〇条 ICT活用工事における適用(用語の定義)について

1. 図面

図面とは、入札に際して発注者が示した設計図、発注者から変更または追加された設計図、工事完成図、3次元モデルを復元可能なデータ（以下「3次元データ」という）等をいう。

なお、設計図書に基づき監督職員が受注者に指示した図面及び受注者が提出し、監督職員が書面により承諾した図面を含むものとする。

第〇〇条 ICT活用工事の費用について

1 ICT活用工事を実施する項目については、「ICT活用工事（舗装工）積算要領」に基づき費用を計上しているが、「3次元起工測量・3次元設計データの作成費用」及び「3次元出来形管理・3次元データ納品の費用、外注経費等の費用」については、当初は計上していない。

3次元起工測量、3次元設計データの作成並びに3次元座標値を面的に取得する機器を用いた出来形管理及び3次元データ納品を行った場合は、受注者は発注者からの依頼に基づき、見積り書を提出するものとし、妥当性を確認した上で設計変更の対象とする。

受注者が、契約後施工計画書の提出（施工数量や現場条件の変更による、変更施工計画書の提出を含む）までに、舗装工以外の工種に関するICT活用について発注者へ提案・協議を行う。また、舗装工についてもICT活用に関する具体的な工事内容・数量及び対象範囲を明示し、協議がなされ、それぞれの協議が整った場合、ICT活用施工を実施しない項目については、各段階を設計変更の対象とする。

2 施工合理化調査を実施する場合はこれに協力すること。

第〇〇条 ICT活用工事の活用効果等に関する調査

ICT活用施工を行った、全てのICT活用工事の施工者は、活用目的等の把握のための「ICT活用工事の活用効果等に関する調査」の対象工事であり、別途監督職員より指示される調査票に基づき実施するものとする。

施工者は、工事完了後直ちに調査票を監督職員へ提出・確認後、発注者が指示するメールアドレスまで調査票を電子メールにより提出すること。また調査票の聞き取り調査等を実施する場合はこれに協力するものとする。

(2) 施工者希望I型

【入札公告】記載例

(記載例)

【メモ：アスファルト舗装工事、セメント・コンクリート舗装工事または、舗装を含む一般土木工事の場合は、(番号)を追記】

『1 工事概要』に以下を追記する。

(番号) 本工事は、国土交通省が提唱するi-Constructionに基づき、ICTの全面的活用を図るため、受注者の提案・協議により、起工測量、設計図書の照査、施工、出来形管理、検査及び工事完成図や施工管理の記録及び関係書類について3次元データを活用するICT活用工事の対象工事(施工者希望I型)である。

【入札説明書】記載例

(記載例)

【メモ：アスファルト舗装工事、セメント・コンクリート舗装工事または、舗装を含む一般土木工事の場合は、(番号)を追記】

『(番号) 工事概要』に以下を記載

(番号) 工事の実施形態

(番号) 本工事は、国土交通省が提唱するi-Constructionに基づき、ICTの全面的活用を図るため、受注者の提案・協議により、起工測量、設計図書の照査、施工、出来形管理、検査及び工事完成図や施工管理の記録及び関係書類について3次元データを活用するICT活用工事の対象工事(施工者希望I型)である。

ICTを全面的に活用するため、入札にあたり「ICT施工技術の活用(ICT活用工事)」(別記様式-2)を提出し、その内容がICT活用施工として適当と認められる場合、契約後施工計画書の提出までに発注者へ提案・協議し、協議が整った場合にICT活用施工を行う。

本工事におけるICT活用施工は、舗装工(舗装、水門)、付帯道路工(築堤・護岸、堤防・護岸、砂防堰堤)において、①に示すICT建設機械を用いた施工を行い、ICTを用いた3次元出来形管理等の施工管理を実施し、それらで得られた3次元データを納品することをいう。

2 施工合理化調査を実施する場合はこれに協力すること。

第〇〇条 ICT活用工事の活用効果等に関する調査

ICT活用施工を行った、全てのICT活用工事の施工者は、活用目的等の把握のための「ICT活用工事の活用効果等に関する調査」の対象工事であり、別途監督職員より指示される調査票に基づき実施するものとする。

施工者は、工事完了後直ちに調査票を監督職員へ提出・確認後、発注者が指示するメールアドレスまで調査票を電子メールにより提出すること。また調査票の聞き取り調査等を実施する場合はこれに協力するものとする。

(2) 施工者希望I型

【入札公告】記載例

(記載例)

【メモ：アスファルト舗装工事、セメント・コンクリート舗装工事または、舗装を含む一般土木工事の場合は、(番号)を追記】

『1 工事概要』に以下を追記する。

(番号) 本工事は、国土交通省が提唱するi-Constructionに基づき、ICTの全面的活用を図るため、受注者の提案・協議により、起工測量、設計図書の照査、施工、出来形管理、検査及び工事完成図や施工管理の記録及び関係書類について3次元データを活用するICT活用工事の対象工事(施工者希望I型)である。

【入札説明書】記載例

(記載例)

【メモ：アスファルト舗装工事、セメント・コンクリート舗装工事または、舗装を含む一般土木工事の場合は、(番号)を追記】

『(番号) 工事概要』に以下を記載

(番号) 工事の実施形態

(番号) 本工事は、国土交通省が提唱するi-Constructionに基づき、ICTの全面的活用を図るため、受注者の提案・協議により、起工測量、設計図書の照査、施工、出来形管理、検査及び工事完成図や施工管理の記録及び関係書類について3次元データを活用するICT活用工事の対象工事(施工者希望I型)である。

ICTを全面的に活用するため、入札にあたり「ICT施工技術の活用(ICT活用工事)」(別記様式-1)を提出し、その内容がICT活用施工として適当と認められる場合、契約後施工計画書の提出までに監督職員へ提案・協議し、協議が整った場合にICT活用施工を行う。

本工事におけるICT活用施工は、舗装工(舗装、水門)、付帯道路工(築堤・護岸、堤防・護岸、砂防堰堤)において、下記に示すICT建設機械を用いた施工を行い、ICTを用いた3次元出来形管理等の施工管理を実施し、それらで得られた3次元データを納品することをいう。

なお、ICTの活用にかかる費用については、設計変更の対象とし、詳細については特記仕様書によるものとする。但し施工現場の環境条件により、③ICT建設機械による施工が困難となる場合は従来型建設機械による施工を実施してもICT活用工事とする。

① ICT建設機械

- ・3次元MC建設機械

なお、MCとは「マシンコントロール」の略称である。

『(番号) 総合評価に関する事項』に以下を記載

(番号) 総合評価に関する事項

(番号) 評価の基準

(番号) 企業の技術力

評価項目

ICT活用工事 (ICT施工技術の活用)

当該工事において、ICTを活用する計画である場合は、「ICT施工技術の活用 (ICT活用工事)」(別記様式-2)を添付すること。

評価基準

評価点

- ・①～⑤の全ての段階でICT施工技術を活用する場合 2点
- ・①～⑤の一部または全ての段階でICT施工技術を活用しない場合 0点

※但し、以下についてはICT活用工事として評価して未履行の減点対象としない。

1) 起工測量において、前工事での3次元納品データが活用できる場合等の管理断面及び変化点の計測による測量

2) 施工現場の環境条件により、③ICT建設機械による施工が困難となる場合の、従来型建設機械による施工

3) 冬季の降雪・積雪により、面管理が実施できない場合や面管理が非効率となる場合の断面及び変化点の計測による出来形管理及び降雪・積雪による施工後の現況計測未実施

【※評価点については、各発注機関の状況により変更可能】

※①～⑤の各段階とは、「①3次元起工測量」「②3次元設計データ作成」「③ICT建設機械による施工」「④3次元出来形管理等の施工管理」「⑤3次元データの納品」である。なお、詳細については、特記仕様書によるものとする。

(番号) ICT活用施工に掛かる技術の活用について、本工事では総合評価落札方式における「技術提案(施工計画等)」での評価対象外とするため、記載しないこと。

但し、ICT活用施工に掛かる技術を応用(別の技術を組み合わせる効果高める、または別の効果を発現する等を含む)した技術提案については、その応用部分(付加的内容)についてのみ評価対象とする。※

※「技術提案書(施工計画等)」を求める場合に記載する。

※「技術提案書(施工計画等)」は、求める書式名称に随時修正すること。

なお、ICTの活用にかかる費用については、設計変更の対象とし、詳細については特記仕様書によるものとする。但し施工現場の環境条件により、③ICT建設機械による施工が困難となる場合は従来型建設機械による施工を実施してもICT活用工事とする。

④ ICT建設機械

- 3次元MC建設機械

なお、MCとは「マシンコントロール」の略称である。

『(番号) 総合評価に関する事項』に以下を記載

(番号) 総合評価に関する事項

(番号) 評価の基準

(番号) 企業の技術力

評価項目

ICT活用工事 (ICT施工技術の活用)

当該工事において、ICTを活用する計画である場合は、「ICT施工技術の活用 (ICT活用工事)」(別記様式-2)を添付すること。

評価基準

評価点

- ・①～⑤の全ての段階でICT施工技術を活用する場合 2点
- ・①～⑤の一部または全ての段階でICT施工技術を活用しない場合 0点

※但し、以下についてはICT活用工事として評価して未履行の減点対象としない。

1) 起工測量において、前工事での3次元納品データが活用できる場合等の管理断面及び変化点の計測による測量

2) 施工現場の環境条件により、③ICT建設機械による施工が困難となる場合の、従来型建設機械による施工

3) 冬季の降雪・積雪により、面管理が実施できない場合や面管理が非効率となる場合の断面及び変化点の計測による出来形管理及び降雪・積雪による施工後の現況計測未実施

【※評価点については、各発注機関の状況により変更可能】

※①～⑤の各段階とは、「①3次元起工測量」「②3次元設計データ作成」「③ICT建設機械による施工」「④3次元出来形管理等の施工管理」「⑤3次元データの納品」である。なお、詳細については、特記仕様書によるものとする。

(番号) ICT活用施工に掛かる技術の活用について、本工事では総合評価落札方式における「技術提案(施工計画等)」での評価対象外とするため、記載しないこと。

但し、ICT活用施工に掛かる技術を応用(別の技術を組み合わせる効果高める、または別の効果を発現する等を含む)した技術提案については、その応用部分(付加的内容)についてのみ評価対象とする。※

※「技術提案書(施工計画等)」を求める場合に記載する。

※「技術提案書(施工計画等)」は、求める書式名称に随時修正すること。

【特記仕様書】記載例

(記載例)

第〇〇条 ICT活用工事について

1. ICT活用工事

本工事は、国土交通省が提唱する i-Construction に基づき、ICTの全面的活用を図るため、受注者の提案・協議により、起工測量、設計図書の照査、施工、出来形管理、検査及び工事完成図や施工管理の記録及び関係書類について3次元データを活用するICT活用工事の対象工事である。

2. 定義

(1) i-Construction とは、ICTの全面的な活用、規格の標準化、施工時期の平準化等の施策を建設現場に導入することによって、建設現場のプロセス全体の最適化を図る取り組みである。本工事では、施工者の希望により、その実現に向けてICTを活用した工事（ICT活用工事）を実施するものとする。

(2) ICT活用工事とは、施工プロセスの下記段階において、ICTを全面的に活用する工事である。また、次の①～⑤の全ての段階でICT施工技術を活用することをICT活用工事という。

対象は、アスファルト舗装工事、セメント・コンクリート舗装工事または、舗装を含む工事とする。

- ① 3次元起工測量
- ② 3次元設計データ作成
- ③ ICT建設機械による施工
- ④ 3次元出来形管理等の施工管理
- ⑤ 3次元データの納品

3. 受注者は、舗装工以外、付帯構造物設置工にICT活用施工を行う希望がある場合、契約後、施工計画書の提出（施工数量や現場条件の変更による、変更施工計画書の提出を含む）までに発注者へ提案・協議を行い、協議が整った場合に下記5～10によりICT活用施工を行うことができる。

4. 受注者は、入札にあたりICTを全面的に活用するためICT施工技術の活用（別記様式-2）を提出し、その内容がICT活用施工として適当と認められる場合、契約後施工計画書の提出（施工数量や現場条件の変更による、変更施工計画書の提出を含む）までに発注者へ提案・協議し、協議が整った場合に下記5～10によりICT活用施工を行う。

(以下、ICT活用施工を行う場合)

5. 原則、本工事においては上記①～⑤の全ての段階でICT施工技術を活用することとし、舗装工について施工範囲の全てで適用するが、具体的な工事内容・数量及び対象範囲を明示し監督職員と協議するものとする。なお、舗装工以外の工種に関するICT活用を提案・協議した場合は、舗装工と共に実施内容等について施工計画書に記載するものとする。

6. ICTを用い、以下の施工を実施する。

① 3次元起工測量

受注者は、3次元測量データを取得するため、下記1)～5)から選択（複数以上可）して測量を行うものとする。

【特記仕様書】記載例

(記載例)

第〇〇条 ICT活用工事について

1. ICT活用工事

本工事は、国土交通省が提唱する i-Construction に基づき、ICTの全面的活用を図るため、受注者の提案・協議により、起工測量、設計図書の照査、施工、出来形管理、検査及び工事完成図や施工管理の記録及び関係書類について3次元データを活用するICT活用工事の対象工事である。

2. 定義

(1) i-Construction とは、ICTの全面的な活用、規格の標準化、施工時期の平準化等の施策を建設現場に導入することによって、建設現場のプロセス全体の最適化を図る取り組みである。本工事では、施工者の希望により、その実現に向けてICTを活用した工事（ICT活用工事）を実施するものとする。

(2) ICT活用工事とは、施工プロセスの下記段階において、ICTを全面的に活用する工事である。また、次の①～⑤の全ての段階でICT施工技術を活用することをICT活用工事という。

対象は、アスファルト舗装工事、セメント・コンクリート舗装工事または、舗装を含む工事とする。

- ① 3次元起工測量
- ② 3次元設計データ作成
- ③ ICT建設機械による施工
- ④ 3次元出来形管理等の施工管理
- ⑤ 3次元データの納品

3. 受注者は、舗装工以外、付帯構造物設置工にICT活用施工を行う希望がある場合、契約後、施工計画書の提出（施工数量や現場条件の変更による、変更施工計画書の提出を含む）までに**監督職員**へ提案・協議を行い、協議が整った場合に下記5～10によりICT活用施工を行うことができる。

4. 受注者は、入札にあたりICTを全面的に活用するためICT施工技術の活用（別記様式-2）を提出し、その内容がICT活用施工として適当と認められる場合、契約後施工計画書の提出（施工数量や現場条件の変更による、変更施工計画書の提出を含む）までに**監督職員**へ提案・協議し、協議が整った場合に下記5～10によりICT活用施工を行う。

(以下、ICT活用施工を行う場合)

5. 原則、本工事においては上記①～⑤の全ての段階でICT施工技術を活用することとし、舗装工について施工範囲の全てで適用するが、具体的な工事内容・数量及び対象範囲を明示し監督職員と協議するものとする。なお、舗装工以外の工種に関するICT活用を提案・協議した場合は、舗装工と共に実施内容等について施工計画書に記載するものとする。

6. ICTを用い、以下の施工を実施する。

① 3次元起工測量

受注者は、3次元測量データを取得するため、下記1)～5)から選択（複数以上可）して測量を行うものとする。

起工測量にあたっては、標準的に面計測を実施するものとするが、前工事での3次元納品データが活用できる場合においては、管理断面及び変化点の計測による測量が選択できるものとし、ICT活用とする。なお、監督職員と協議する。

- 1) 地上型レーザースキャナーを用いた起工測量
- 2) TS等光波方式を用いた起工測量
- 3) TS（ノンプリズム方式）を用いた起工測量
- 4) 地上移動体搭載型レーザースキャナーを用いた起工測量
- 5) その他の3次元計測技術を用いた起工測量

② 3次元設計データ作成
受注者は、設計図書や①で得られたデータを用いて、3次元出来形管理を行うための3次元設計データを作成する。

③ ICT建設機械による施工
6. ②で作成した3次元設計データを用い、下記に示すICT建設機械を作業に応じて選択して施工を実施する。

- 1) 3次元MC建設機械
建設機械の作業装置の位置・標高をリアルタイムに取得し、施工用データとの差分に基づき建設機械の作業装置を自動制御する3次元マシンコントロール技術を用いて、敷均しを実施する。
「但し施工現場の環境条件により、③ICT建設機械による施工が困難となる場合は従来型建設機械による施工を実施してよいものとするが、丁張設置等には積極的に3次元設計データ等を活用するものとし、監督職員と協議する。

④ 3次元出来形管理等の施工管理
6. ③による施工管理において、下記1)～5)から選択（複数以上可）して、出来形管理を行うものとする。

- 1) 地上型レーザースキャナーを用いた出来形
- 2) TS等光波方式を用いた出来形管理
- 3) TS（ノンプリズム方式）を用いた出来形管理
- 4) 地上移動体搭載型レーザースキャナーを用いた出来形管理
- 5) その他の3次元計測技術を用いた出来形管理

なお、表層については、標準的に面管理を実施するものとするが、出来形管理のタイミングが複数回にわたることにより一度の計測面積が限定される等、面管理が非効率になる場合は、監督職員との協議の上、1)～5)を適用することなく、従来手法（出来形管理基準上で当該基準に基づく管理項目）での出来形管理を行ってもよい。また、降雪・積雪によって面管理が実施できない場合においても、管理断面及び変化点の計測による出来形管理が選択できるものとする。ただし、完成検査直前の工事竣工段階の地形について面管理に準じた出来形計測を行い、⑤によって納品する。
※降雪・積雪等による工期内の計測が困難な場合は除外する。
表層以外については従来手法（出来形管理基準上で当該基準に基づく管理項目）での管理を実施してもよい

⑤ 3次元データの納品
6. ④により確認された3次元施工管理データを、工事完成図書として電子納品する。
7. 上記6. ①～⑤の施工を実施するために使用するICT機器類は、受注者が調達するこ

起工測量にあたっては、標準的に面計測を実施するものとするが、前工事での3次元納品データが活用できる場合においては、管理断面及び変化点の計測による測量が選択できるものとし、ICT活用**工事**とする。なお、監督職員と協議する。

- 1) 地上型レーザースキャナーを用いた起工測量
- 2) **地上移動体搭載型レーザースキャナーを用いた起工測量**
- 3) **TS等光波方式を用いた起工測量**
- 4) **TS（ノンプリズム方式）を用いた起工測量**
- 5) その他の3次元計測技術を用いた起工測量

② 3次元設計データ作成
受注者は、設計図書や①で得られたデータを用いて、3次元出来形管理を行うための3次元設計データを作成する。

③ ICT建設機械による施工
6. ②で作成した3次元設計データを用い、下記に示すICT建設機械を作業に応じて選択して施工を実施する。

- 1) 3次元MC建設機械
建設機械の作業装置の位置・標高をリアルタイムに取得し、施工用データとの差分に基づき建設機械の作業装置を自動制御する3次元マシンコントロール技術を用いて、敷均しを実施する。
「但し施工現場の環境条件により、③ICT建設機械による施工が困難となる場合は従来型建設機械による施工を実施してよいものとするが、丁張設置等には積極的に3次元設計データ等を活用するものとし、監督職員と協議する。

④ 3次元出来形管理等の施工管理
6. ③による施工管理において、下記1)～5)から選択（複数以上可）して、出来形管理を行うものとする。

- 1) 地上型レーザースキャナーを用いた出来形
- 2) **地上移動体搭載型レーザースキャナーを用いた出来形管理**
- 3) **TS等光波方式を用いた出来形管理**
- 4) **TS（ノンプリズム方式）を用いた出来形管理**
- 5) その他の3次元計測技術を用いた出来形管理

なお、表層については、標準的に面管理を実施するものとするが、出来形管理のタイミングが複数回にわたることにより一度の計測面積が限定される等、面管理が非効率になる場合は、監督職員との協議の上、1)～5)を適用することなく、従来手法（出来形管理基準上で当該基準に基づく管理項目）での出来形管理を行ってもよい。また、降雪・積雪によって面管理が実施できない場合においても、管理断面及び変化点の計測による出来形管理が選択できるものとする。ただし、完成検査直前の工事竣工段階の地形について面管理による出来形計測を行い、⑤によって納品する。
※降雪・積雪等による工期内の計測が困難な場合は除外する。
表層以外については従来手法（出来形管理基準上で当該基準に基づく管理項目）での管理を実施してもよい

⑤ 3次元データの納品
6. ④により確認された3次元施工管理データを、工事完成図書として電子納品する。
7. 上記6. ①～⑤の施工を実施するために使用するICT機器類は、受注者が調達するこ

と。また、施工に必要なICT活用工事用データは、受注者が作成するものとする。使用するアプリケーション・ソフト、ファイル形式については、事前に監督職員と協議するものとする。

発注者は、3次元設計データの作成に必要な詳細設計において作成したCADデータを受注者に貸与する。また、ICT活用工事を実施する上で有効と考えられる詳細設計等において作成した成果品と関連工事の完成図書は、施工区間の前後を含め必要な範囲を積極的に受注者に貸与するものとする。

8. 上記5. ①～⑤で使用するICT機器に入力した3次元設計データを監督職員に提出すること。

9. 土木工事施工管理基準（案）に基づく出来形管理が行われていない箇所で、出来形測量により形状が計測出来る場合は、出来形数量は出来形測量に基づき算出した結果とする。

10. 受注者は、当該技術の施工にあたり活用効果等に関する調査を行うものとし、調査の実施及び調査票については別途指示するものとする。

11. 本特記仕様書に疑義を生じた場合または記載のない事項については、監督職員と協議するものとする。

第〇〇条 ICT活用工事における適用(用語の定義)について

1. 図面

図面とは、入札に際して発注者が示した設計図、発注者から変更または追加された設計図、工事完成図、3次元モデルを復元可能なデータ（以下「3次元データ」という）等をいう。

なお、設計図書に基づき監督職員が受注者に指示した図面及び受注者が提出し、監督職員が書面により承諾した図面を含むものとする。

第〇〇条ICT活用工事の費用について

1 受注者が、契約後、施工計画書の提出（施工数量や現場条件の変更による、変更施工計画書の提出を含む）までに舗装工及び舗装工以外の工種に関するICT活用の具体的な工事内容及び対象範囲について発注者へ提案・協議を行い、協議が整った場合、ICT活用工事を実施する項目については、各段階を設計変更の対象とし、「ICT活用工事（舗装工）積算要領」により計上することとする。

ただし、監督職員の指示に基づき、3次元起工測量、3次元設計データの作成並びに3次元座標値を面的に取得する機器を用いた出来形管理及び3次元データ納品を行った場合は、受注者は発注者からの依頼に基づき、見積り書を提出するものとし、妥当性を確認した上で設計変更の対象とする。

2 施工合理化調査を実施する場合はこれに協力すること。

第〇〇条 ICT活用工事の活用効果等に関する調査

ICT活用施工を行った、全てのICT活用工事の施工者は、活用目的等の把握のための「ICT活用工事の活用効果等に関する調査」の対象工事であり、別途監督職員より指示される調査票に基づき実施するものとする。

と。また、施工に必要なICT活用工事用データは、受注者が作成するものとする。使用するアプリケーション・ソフト、ファイル形式については、事前に監督職員と協議するものとする。

発注者は、3次元設計データの作成に必要な詳細設計において作成したCADデータを受注者に貸与する。また、ICT活用工事を実施する上で有効と考えられる詳細設計等において作成した成果品と関連工事の完成図書は、施工区間の前後を含め必要な範囲を積極的に受注者に貸与するものとする。

8. 上記5. ①～⑤で使用するICT機器に入力した3次元設計データを監督職員に提出すること。

9. 土木工事施工管理基準（案）に基づく出来形管理が行われていない箇所で、出来形測量により形状が計測出来る場合は、出来形数量は出来形測量に基づき算出した結果とする。

10. 受注者は、当該技術の施工にあたり活用効果等に関する調査を行うものとし、調査の実施及び調査票については別途指示するものとする。

11. 本特記仕様書に疑義を生じた場合または記載のない事項については、監督職員と協議するものとする。

第〇〇条 ICT活用工事における適用(用語の定義)について

1. 図面

図面とは、入札に際して発注者が示した設計図、発注者から変更または追加された設計図、工事完成図、3次元モデルを復元可能なデータ（以下「3次元データ」という）等をいう。

なお、設計図書に基づき監督職員が受注者に指示した図面及び受注者が提出し、監督職員が書面により承諾した図面を含むものとする。

第〇〇条ICT活用工事の費用について

1 受注者が、契約後、施工計画書の提出（施工数量や現場条件の変更による、変更施工計画書の提出を含む）までに舗装工及び舗装工以外の工種に関するICT活用の具体的な工事内容及び対象範囲について発注者へ提案・協議を行い、協議が整った場合、ICT活用工事を実施する項目については、各段階を設計変更の対象とし、**下記により計上することとする。**

・ICT活用工事（舗装工）積算要領

ただし、監督職員の指示に基づき、3次元起工測量、3次元設計データの作成並びに3次元座標値を面的に取得する機器を用いた出来形管理及び3次元データ納品を行った場合は、受注者は発注者からの依頼に基づき、見積り書を提出するものとし、妥当性を確認した上で設計変更の対象とする。

2 施工合理化調査を実施する場合はこれに協力すること。

第〇〇条 ICT活用工事の活用効果等に関する調査

ICT活用施工を行った、全てのICT活用工事の施工者は、活用目的等の把握のための「ICT活用工事の活用効果等に関する調査」の対象工事であり、別途監督職員より指示される調査票に基づき実施するものとする。

施工者は、工事完了後直ちに調査票を監督職員へ提出・確認後、発注者が指示するメールアドレスまで調査票を電子メールにより提出すること。また調査票の聞き取り調査等を実施する場合はこれに協力するものとする。
調査費用については当初は計上していないため、設計変更の対象とする。

(3) 施工者希望Ⅱ型

【入札公告】記載例

(記載例)

【メモ：アスファルト舗装工事、セメント・コンクリート舗装工事または、舗装を含む一般土木工事の場合は、(番号)を追記】

『1 工事概要』に以下を追記する。

(番号) 本工事は、国土交通省が提唱する i-Construction に基づき、ICTの全面的活用を図るため、受注者の提案・協議により、起工測量、設計図書の照査、施工、出来形管理、検査及び工事完成図や施工管理の記録及び関係書類について3次元データを活用するICT活用工事の対象工事(施工者希望Ⅱ型)である。

【入札説明書】記載例

(記載例)

【メモ：アスファルト舗装工事、セメント・コンクリート舗装工事または、舗装を含む一般土木工事の場合は、(番号)を追記】

『(番号) 工事概要』に以下を記載

(番号) 工事の実施形態

(番号) 本工事は、国土交通省が提唱する i-Construction に基づき、ICTの全面的活用を図るため、受注者の提案・協議により、起工測量、設計図書の照査、施工、出来形管理、検査及び工事完成図や施工管理の記録及び関係書類について3次元データを活用するICT活用工事の対象工事(施工者希望Ⅱ型)である。

受注者は、契約後、施工計画書の提出(施工数量や現場条件の変更による、変更施工計画書の提出を含む)までに発注者へ提案・協議を行い、協議が整った場合にICT活用施工を行うことができる。

本工事におけるICT活用施工は、舗装工(舗装、水門)、付帯道路工(築堤・護岸、堤防・護岸、砂防堰堤)において、①に示すICT建設機械を用いた施工を行い、ICTを用いた3次元出来形管理等の施工管理を実施し、それらで得られた3次元データを納品することをいう。

なお、ICTの活用にかかる費用については、設計変更の対象とし、詳細については特記仕様書によるものとする。但し施工現場の環境条件により、③ICT建設機械による施工が困難となる場合は従来型建設機械による施工を実施してもICT活用工事とする。

① ICT建設機械

- ・3次元MC建設機械

なお、MCとは「マシンコントロール」の略称である。

施工者は、工事完了後直ちに調査票を監督職員へ提出・確認後、発注者が指示するメールアドレスまで調査票を電子メールにより提出すること。また調査票の聞き取り調査等を実施する場合はこれに協力するものとする。
調査費用については当初は計上していないため、設計変更の対象とする。

(3) 施工者希望Ⅱ型

【入札公告】記載例

(記載例)

【メモ：アスファルト舗装工事、セメント・コンクリート舗装工事または、舗装を含む一般土木工事の場合は、(番号)を追記】

『1 工事概要』に以下を追記する。

(番号) 本工事は、国土交通省が提唱する i-Construction に基づき、ICTの全面的活用を図るため、受注者の提案・協議により、起工測量、設計図書の照査、施工、出来形管理、検査及び工事完成図や施工管理の記録及び関係書類について3次元データを活用するICT活用工事の対象工事(施工者希望Ⅱ型)である。

【入札説明書】記載例

(記載例)

【メモ：アスファルト舗装工事、セメント・コンクリート舗装工事または、舗装を含む一般土木工事の場合は、(番号)を追記】

『(番号) 工事概要』に以下を記載

(番号) 工事の実施形態

(番号) 本工事は、国土交通省が提唱する i-Construction に基づき、ICTの全面的活用を図るため、受注者の提案・協議により、起工測量、設計図書の照査、施工、出来形管理、検査及び工事完成図や施工管理の記録及び関係書類について3次元データを活用するICT活用工事の対象工事(施工者希望Ⅱ型)である。

受注者は、契約後、施工計画書の提出(施工数量や現場条件の変更による、変更施工計画書の提出を含む)までに**監督職員発注者**へ提案・協議を行い、協議が整った場合にICT活用施工を行うことができる。

本工事におけるICT活用施工は、舗装工(舗装、水門)、付帯道路工(築堤・護岸、堤防・護岸、砂防堰堤)において、**下記**に示すICT建設機械を用いた施工を行い、ICTを用いた3次元出来形管理等の施工管理を実施し、それらで得られた3次元データを納品することをいう。

なお、ICTの活用にかかる費用については、設計変更の対象とし、詳細については特記仕様書によるものとする。但し施工現場の環境条件により、③ICT建設機械による施工が困難となる場合は従来型建設機械による施工を実施してもICT活用工事とする。

① ・ICT建設機械

→3次元MC建設機械

『(番号) 総合評価に関する事項』に以下を記載
(番号) ICT活用施工に掛かる技術の活用について、本工事では総合評価落札方式における「技術提案(施工計画等)」での評価対象外とするため、記載しないこと。
但し、ICT活用施工に掛かる技術を応用(別の技術を組み合わせて効果を高める、または別の効果を発現する等を含む)した技術提案については、その応用部分(付加的内容)についてのみ評価対象とする。※

- ※「技術提案書(施工計画等)」を求める場合に記載する。
- ※「技術提案書(施工計画等)」は、求める書式名称に随時修正すること。

【特記仕様書】記載例

(記載例)
第〇〇条 ICT活用工事について
1. ICT活用工事
本工事は、国土交通省が提唱する i-Construction に基づき、ICTの全面的活用を図るため、受注者の提案・協議により、起工測量、設計図書の照査、施工、出来形管理、検査及び工事完成図や施工管理の記録及び関係書類について3次元データを活用するICT活用工事の対象工事である。
2. 定義
(1) i-Construction とは、ICTの全面的な活用、規格の標準化、施工時期の平準化等の施策を建設現場に導入することによって、建設現場のプロセス全体の最適化を図る取り組みである。本工事では、施工者の希望により、その実現に向けてICTを活用した工事(ICT活用工事)を実施するものとする。
(2) ICT活用工事とは、施工プロセスの下記段階において、ICTを全面的に活用する工事である。また、次の①～⑤の全ての段階でICT施工技術を活用することをICT活用工事という。
対象は、アスファルト舗装工事、セメント・コンクリート舗装工事または、舗装を含む工事とする。
① 3次元起工測量
② 3次元設計データ作成
③ ICT建設機械による施工
④ 3次元出来形管理等の施工管理
⑤ 3次元データの納品
3. 受注者は、舗装工及び、付帯構造物設置工においてICT施工技術を活用できる。ICT活用施工を行う希望がある場合、契約後、施工計画書の提出(施工数量や現場条件の変更による、変更施工計画書の提出を含む)までに発注者へ提案・協議を行い、協議が整った場合に下記4～9によりICT活用施工を行うことができる。
4. 原則、本工事においては上記①～⑤の全ての段階でICT施工技術を活用することとし舗装工の施工範囲の全てで適用するが、具体的な工事内容及び対象範囲を監督職員と協議

なお、MCとは「マシンコントロール」の略称である。

『(番号) 総合評価に関する事項』に以下を記載
(番号) ICT活用施工に掛かる技術の活用について、本工事では総合評価落札方式における「技術提案(施工計画等)」での評価対象外とするため、記載しないこと。
但し、ICT活用施工に掛かる技術を応用(別の技術を組み合わせて効果を高める、または別の効果を発現する等を含む)した技術提案については、その応用部分(付加的内容)についてのみ評価対象とする。※

- ※「技術提案書(施工計画等)」を求める場合に記載する。
- ※「技術提案書(施工計画等)」は、求める書式名称に随時修正すること。

【特記仕様書】記載例

(記載例)
第〇〇条 ICT活用工事について
1. ICT活用工事
本工事は、国土交通省が提唱する i-Construction に基づき、ICTの全面的活用を図るため、受注者の提案・協議により、起工測量、設計図書の照査、施工、出来形管理、検査及び工事完成図や施工管理の記録及び関係書類について3次元データを活用するICT活用工事の対象工事である。
2. 定義
(1) i-Construction とは、ICTの全面的な活用、規格の標準化、施工時期の平準化等の施策を建設現場に導入することによって、建設現場のプロセス全体の最適化を図る取り組みである。本工事では、施工者の希望により、その実現に向けてICTを活用した工事(ICT活用工事)を実施するものとする。
(2) ICT活用工事とは、施工プロセスの下記段階において、ICTを全面的に活用する工事である。また、次の①～⑤の全ての段階でICT施工技術を活用することをICT活用工事という。
対象は、アスファルト舗装工事、セメント・コンクリート舗装工事または、舗装を含む工事とする。
① 3次元起工測量
② 3次元設計データ作成
③ ICT建設機械による施工
④ 3次元出来形管理等の施工管理
⑤ 3次元データの納品
3. 受注者は、舗装工及び、付帯構造物設置工においてICT施工技術を活用できる。ICT活用施工を行う希望がある場合、契約後、施工計画書の提出(施工数量や現場条件の変更による、変更施工計画書の提出を含む)までに監督職員発注者へ提案・協議を行い、協議が整った場合に下記4～9によりICT活用施工を行うことができる。
4. 原則、本工事においては上記①～⑤の全ての段階でICT施工技術を活用することとし舗装工の施工範囲の全てで適用するが、具体的な工事内容・数量及び対象範囲を明示し、

<p>するものとする。なお、舗装工以外の工種に関するICT活用を提案・協議した場合は、舗装工と共に実施内容等について施工計画書に記載するものとする。</p> <p>5. ICTを用い、以下の施工を実施する。</p> <p>① 3次元起工測量</p> <p>受注者は、3次元測量データを取得するため、下記1)～5)から選択(複数以上可)して測量を行うものとする。</p> <p>起工測量にあたっては、標準的に面計測を実施するものとするが、前工事での3次元納品データが活用できる場合及び施工規模等現場条件によって管理断面及び変化点の計測による測量が効率的と判断された場合においては、管理断面及び変化点の計測による測量が選択できるものとし、ICT活用とする。なお、監督職員と協議する。</p> <p>1) 地上型レーザースキャナーを用いた起工測量</p> <p>2) TS等光波方式を用いた起工測量</p> <p>3) TS(ノンプリズム方式)を用いた起工測量</p> <p>4) 地上移動体搭載型レーザースキャナーを用いた起工測量</p> <p>5) その他の3次元計測技術を用いた起工測量</p> <p>② 3次元設計データ作成</p> <p>受注者は、設計図書や①で得られたデータを用いて、3次元出来形管理を行うための3次元設計データを作成する。</p> <p>③ ICT建設機械による施工</p> <p>5. ②で作成した3次元設計データを用い、下記に示すICT建設機械により、施工を実施する。</p> <p>1) 3次元MC建設機械</p> <p>建設機械の作業装置の位置・標高をリアルタイムに取得し、施工用データとの差分に基づき建設機械の作業装置を自動制御する3次元マシンコントロール技術を用いて、敷均しを実施する。</p> <p>「但し施工現場の環境条件により、③ICT建設機械による施工が困難となる場合は従来型建設機械による施工を実施してよいものとするが、丁張設置等には積極的に3次元設計データ等を活用するものとし、監督職員と協議する。</p> <p>④ 3次元出来形管理等の施工管理</p> <p>5. ③による施工管理において、下記1)～5)から選択(複数以上可)して、出来形管理を行うものとする。</p> <p>1) 地上型レーザースキャナーを用いた出来形管理</p> <p>2) TS等光波方式を用いた出来形管理</p> <p>3) TS(ノンプリズム方式)を用いた出来形管理</p> <p>4) 地上移動体搭載型レーザースキャナーを用いた出来形管理</p> <p>5) その他の3次元計測技術を用いた出来形管理</p> <p>なお、表層については、標準的に面管理を実施するものとするが、出来形管理のタイミングが複数回にわたることにより一度の計測面積が限定される等、面管理が非効率になる場合は、監督職員との協議の上、1)～5)を適用することなく、従来手法(出来形管理基準上で当該基準に基づく管理項目)での出来形管理を行ってもよい。また、降雪・積雪によって面管理が実施できない場合や、施工規模等現場条件によって管理断面及び変化点の計測による測量が効率的と判断された場合においても、管理断面及び変化点の</p>	<p>監督職員と協議するものとする。なお、舗装工以外の工種に関するICT活用を提案・協議した場合は、舗装工と共に実施内容等について施工計画書に記載するものとする。</p> <p>5. ICTを用い、以下の施工を実施する。</p> <p>① 3次元起工測量</p> <p>受注者は、3次元測量データを取得するため、下記1)～5)から選択(複数以上可)して測量を行うものとする。</p> <p>起工測量にあたっては、標準的に面計測を実施するものとするが、前工事での3次元納品データが活用できる場合及び施工規模等現場条件によって管理断面及び変化点の計測による測量が効率的と判断された場合においては、管理断面及び変化点の計測による測量が選択できるものとし、ICT活用とする。なお、監督職員と協議する。</p> <p>1) 地上型レーザースキャナーを用いた起工測量</p> <p>2) 地上移動体搭載型レーザースキャナーを用いた起工測量</p> <p>3) TS等光波方式を用いた起工測量</p> <p>4) TS(ノンプリズム方式)を用いた起工測量</p> <p>5) その他の3次元計測技術を用いた起工測量</p> <p>② 3次元設計データ作成</p> <p>受注者は、設計図書や①で得られたデータを用いて、3次元出来形管理を行うための3次元設計データを作成する。</p> <p>③ ICT建設機械による施工</p> <p>5. ②で作成した3次元設計データを用い、下記に示すICT建設機械により、施工を実施する。</p> <p>1) 3次元MC建設機械</p> <p>建設機械の作業装置の位置・標高をリアルタイムに取得し、施工用データとの差分に基づき建設機械の作業装置を自動制御する3次元マシンコントロール技術を用いて、敷均しを実施する。</p> <p>「但し施工現場の環境条件により、③ICT建設機械による施工が困難となる場合は従来型建設機械による施工を実施してよいものとするが、丁張設置等には積極的に3次元設計データ等を活用するものとし、監督職員と協議する。</p> <p>④ 3次元出来形管理等の施工管理</p> <p>5. ③による施工管理において、下記1)～5)から選択(複数以上可)して、出来形管理を行うものとする。</p> <p>1) 地上型レーザースキャナーを用いた出来形管理</p> <p>2) 地上移動体搭載型レーザースキャナーを用いた出来形管理</p> <p>3) TS等光波方式を用いた出来形管理</p> <p>4) TS(ノンプリズム方式)を用いた出来形管理</p> <p>5) その他の3次元計測技術を用いた出来形管理</p> <p>なお、表層については、標準的に面管理を実施するものとするが、出来形管理のタイミングが複数回にわたることにより一度の計測面積が限定される等、面管理が非効率になる場合は、監督職員との協議の上、1)～5)を適用することなく、従来手法(出来形管理基準上で当該基準に基づく管理項目)での出来形管理を行ってもよい。また、降雪・積雪によって面管理が実施できない場合や、施工規模等現場条件によって管理断面及び変化点の計測による測量が効率的と判断された場合においても、管理断面及び変化点の</p>
--	---

計測による出来形管理が選択できるものとする。ただし、完成検査直前の工事竣工段階の地形について面管理に準じた出来形計測を行い、⑤によって納品する。

※降雪・積雪等による工期内の計測が困難な場合は除外する。

表層以外については従来手法（出来形管理基準上で当該基準に基づく管理項目）での管理を実施してもよい

⑤ 3次元データの納品

5. ④により確認された3次元施工管理データを、工事完成図書として納品する。

6. 上記5. ①～⑤の施工を実施するために使用するICT機器類は、受注者が調達すること。また、施工に必要なICT活用工事用データは、受注者が作成するものとする。使用するアプリケーション・ソフト、ファイル形式については、事前に監督職員と協議するものとする。

発注者は、3次元設計データの作成に必要な詳細設計において作成したCADデータを受注者に貸与する。また、ICT活用工事を実施する上で有効と考えられる詳細設計等において作成した成果品と関連工事の完成図書は、施工区間の前後を含め必要な範囲を積極的に受注者に貸与するものとする。

7. 上記5. ①～⑤で使用するICT機器に入力した3次元設計データを監督職員に提出すること。

8. 土木工事施工管理基準（案）に基づく出来形管理が行われていない箇所で、出来形測量により形状が計測出来る場合は、出来形数量は出来形測量に基づき算出した結果とする。

9. 受注者は、当該技術の施工にあたり活用効果等に関する調査を行うものとし、調査の実施及び調査票については別途指示するものとする。

10. 本特記仕様書に疑義を生じた場合または記載のない事項については、監督職員と協議するものとする。

第〇〇条 ICT活用工事における適用(用語の定義)について

1. 図面

図面とは、入札に際して発注者が示した設計図、発注者から変更または追加された設計図、工事完成図、3次元モデルを復元可能なデータ（以下「3次元データ」という）等をいう。

なお、設計図書に基づき監督職員が受注者に指示した図面及び受注者が提出し、監督職員が書面により承諾した図面を含むものとする。

第〇〇条 ICT活用工事の費用について

1 受注者が、契約後、施工計画書の提出（施工数量や現場条件の変更による、変更施工計画書の提出を含む）までに、舗装工及び付帯設備設置工に関するICT活用の具体的な工事内容・数量及び対象範囲について明示し、発注者へ提案・協議を行い、協議が整った場合、ICT活用工事を実施する項目については、各段階を設計変更の対象とし、「ICT活用工事（舗装工）積算要領」により計上することとする。

ただし、監督職員の指示に基づき、3次元起工測量、3次元設計データの作成並びに3次元座標値を面的に取得する機器を用いた出来形管理及び3次元データ納品を行った場

計測による出来形管理が選択できるものとする。ただし、完成検査直前の工事竣工段階の地形について面管理による出来形計測を行い、⑤によって納品する。

※降雪・積雪等による工期内の計測が困難な場合は除外する。

表層以外については従来手法（出来形管理基準上で当該基準に基づく管理項目）での管理を実施してもよい

⑤ 3次元データの納品

5. ④により確認された3次元施工管理データを、工事完成図書として納品する。

6. 上記5. ①～⑤の施工を実施するために使用するICT機器類は、受注者が調達すること。また、施工に必要なICT活用工事用データは、受注者が作成するものとする。使用するアプリケーション・ソフト、ファイル形式については、事前に監督職員と協議するものとする。

発注者は、3次元設計データの作成に必要な詳細設計において作成したCADデータを受注者に貸与する。また、ICT活用工事を実施する上で有効と考えられる詳細設計等において作成した成果品と関連工事の完成図書は、施工区間の前後を含め必要な範囲を積極的に受注者に貸与するものとする。

7. 上記5. ①～⑤で使用するICT機器に入力した3次元設計データを監督職員に提出すること。

8. 土木工事施工管理基準（案）に基づく出来形管理が行われていない箇所で、出来形測量により形状が計測出来る場合は、出来形数量は出来形測量に基づき算出した結果とする。

9. 受注者は、当該技術の施工にあたり活用効果等に関する調査を行うものとし、調査の実施及び調査票については別途指示するものとする。

10. 本特記仕様書に疑義を生じた場合または記載のない事項については、監督職員と協議するものとする。

第〇〇条 ICT活用工事における適用(用語の定義)について

1. 図面

図面とは、入札に際して発注者が示した設計図、発注者から変更または追加された設計図、工事完成図、3次元モデルを復元可能なデータ（以下「3次元データ」という）等をいう。

なお、設計図書に基づき監督職員が受注者に指示した図面及び受注者が提出し、監督職員が書面により承諾した図面を含むものとする。

第〇〇条 ICT活用工事の費用について

1 受注者が、契約後、施工計画書の提出（施工数量や現場条件の変更による、変更施工計画書の提出を含む）までに、舗装工及び付帯設備設置工に関するICT活用の具体的な工事内容・数量及び対象範囲について明示し、発注者へ提案・協議を行い、協議が整った場合、ICT活用工事を実施する項目については、各段階を設計変更の対象とし、**下記により計上することとする。**

・ICT活用工事（舗装工）積算要領

ただし、監督職員の指示に基づき、3次元起工測量、3次元設計データの作成並びに3次元座標値を面的に取得する機器を用いた出来形管理及び3次元データ納品を行った場

合は、受注者は発注者からの依頼に基づき、見積り書を提出するものとし、妥当性を確認した上で設計変更の対象とする。

2 施工合理化調査を実施する場合はこれに協力すること。

第〇〇条 ICT活用工事の活用効果等に関する調査
ICT活用施工を行った、全てのICT活用工事の施工者は、活用目的等の把握のための「ICT活用工事の活用効果等に関する調査」の対象工事であり、別途監督職員より指示される調査票に基づき実施するものとする。
施工者は、工事完了後直ちに調査票を監督職員へ提出・確認後、発注者が指示するメールアドレスまで調査票を電子メールにより提出すること。また調査票の聞き取り調査等を実施する場合はこれに協力するものとする。
調査費用については当初は計上していないため、設計変更の対象とする。

3. ICT活用工事実施の推進のための措置
3-1 総合評価落札方式における加点措置
工事の内容やICT活用施工の普及状況を踏まえ、適宜、ICT活用施工の計画について総合評価において加点する工事（施工者希望I型）を設定するものとする。

3-2 工事成績評定における措置
ICT活用施工を実施した場合、発注方式に関わらず、創意工夫における【施工】「ICT活用工事加点」において該当する項目で評価するものとする。
ICT活用工事加点として起工測量から電子納品までの何れかの段階でICTを活用した工事（電子納品のみは除く）
※本項目は1点の加点とする。
ICT活用工事加点として起工測量から電子納品までの全ての段階でICTを活用した工事。
※本項目は2点の加点とする。
※ICT活用による加点は最大2点の加点とする

なお、ICT活用工事において、ICT活用施工を採用しない工事の成績評定については、本項目での加点対象とせず、併せて以下(1)～(3)を標準として減点を行うものとする。
※但し、以下についてはICT活用工事として評価して未履行の減点対象としない。

- 1) 起工測量において、前工事での3次元納品データが活用できる場合等の管理断面及び変化点の計測による測量
- 2) 施工現場の環境条件により、③ICT建設機械による施工が困難となる場合の、従来型建設機械による施工
- 3) 冬季の降雪・積雪によって面管理が実施できない場合等の断面及び変化点の計測による出来形管理及び降雪・積雪による施工後の現況計測未実施

(1) 発注者指定型
受注者の責によりICT活用施工（1-1①～⑤の全て）が実施されない場合は、契約違反として工事成績評定から措置の内容に応じて減点する。

合は、受注者は発注者からの依頼に基づき、見積り書を提出するものとし、妥当性を確認した上で設計変更の対象とする。

2 施工合理化調査を実施する場合はこれに協力すること。

第〇〇条 ICT活用工事の活用効果等に関する調査
ICT活用施工を行った、全てのICT活用工事の施工者は、活用目的等の把握のための「ICT活用工事の活用効果等に関する調査」の対象工事であり、別途監督職員より指示される調査票に基づき実施するものとする。
施工者は、工事完了後直ちに調査票を監督職員へ提出・確認後、発注者が指示するメールアドレスまで調査票を電子メールにより提出すること。また調査票の聞き取り調査等を実施する場合はこれに協力するものとする。
調査費用については当初は計上していないため、設計変更の対象とする。

3. ICT活用工事実施の推進のための措置
3-1 総合評価落札方式における加点措置
工事の内容やICT活用施工の普及状況を踏まえ、適宜、ICT活用施工の計画について総合評価において加点する工事（施工者希望I型）を設定するものとする。

3-2 工事成績評定における措置
ICT活用施工を実施した場合、発注方式に関わらず、創意工夫における【施工】「ICT活用工事加点」において該当する項目で評価するものとする。
ICT活用工事加点として起工測量から電子納品までの何れかの段階でICTを活用した工事（電子納品のみは除く）
※本項目は1点の加点とする。
ICT活用工事加点として起工測量から電子納品までの全ての段階でICTを活用した工事。
※本項目は2点の加点とする。
※ICT活用による加点は最大2点の加点とする

なお、ICT活用工事において、ICT活用施工を採用しない工事の成績評定については、本項目での加点対象とせず、併せて以下(1)～(3)を標準として減点を行うものとする。
※但し、以下についてはICT活用工事として評価して未履行の減点対象としない。

- 1) 起工測量において、前工事での3次元納品データが活用できる場合等の管理断面及び変化点の計測による測量
- 2) 施工現場の環境条件により、③ICT建設機械による施工が困難となる場合の、従来型建設機械による施工
- 3) 冬季の降雪・積雪によって面管理が実施できない場合等の断面及び変化点の計測による出来形管理及び降雪・積雪による施工後の現況計測未実施

(1) 発注者指定型
受注者の責によりICT活用施工（1-2①～⑤の全て）が実施されない場合は、契約違反として工事成績評定から措置の内容に応じて減点する。

(2) 施工者希望Ⅰ型

総合評価落札方式による業者選定時に、受注者からの申請に基づきICT活用施工(1-1①～⑤の全て)を行うことで評価を行っているため、受注者の責により実施されなかったと判断された場合は、履行義務違反として工事成績評定を減ずるなどの措置を行うものとする。なお、成績の減点は3点を標準とする。

(3) 施工者希望Ⅱ型

工事契約後の受注者からの提案によりICT活用施工(1-1①～⑤の全て)を行うため、実施されなかった場合においても、工事成績評定における減点は行わない。

4. ICT活用工事の導入における留意点

受注者が円滑にICT活用施工を導入し、ICT施工技術を活用できる環境整備として、以下を実施するものとする。

4-1 施工管理、監督・検査の対応

ICT活用施工を実施するにあたって、別途発出されている施工管理要領、監督検査要領(表1【要領一覧】)に則り、監督・検査を実施するものとする。

監督職員及び検査職員は、活用効果に関する調査等のために別途費用を計上して二重管理を実施する場合を除いて、受注者に従来手法との二重管理を求めない。

4-2 3次元設計データ等の貸与

(1) ICT活用工事の導入初期段階においては、従来基準による2次元の設計データにより発注することになるが、この場合、発注者は契約後の施工協議において「3次元起工測量」及び「3次元設計データ作成」を受注者に実施させ、これにかかる経費を工事費にて当該工事に変更計上するものとする。

(2) 発注者は、詳細設計において、ICT活用工事に必要な3次元設計データを作成した場合は、受注者に貸与するほか、ICT活用施工を実施するうえで有効と考えられる詳細設計等において作成した成果品と関連工事の完成図書は、積極的に受注者に貸与するものとする。

なお、貸与する3次元設計データに3次元測量データ(グラウンドデータ)を含まない場合、発注者は契約後の施工協議において「3次元起工測量」及び「貸与する3次元設計データと3次元起工測量データの合成」を受注者に実施させ、これにかかる経費は工事費にて当該工事に変更計上するものとする。

4-3 工事費の積算

(1) 発注者指定型における積算方法

発注者は、発注に際して別紙-26「ICT活用工事(舗装工)積算要領」に基づく積算を実施するものとする。受注者が、舗装工以外の工種に関するICT活用について発注者へ提案・協議を行い協議が整った場合、また、舗装工についてもICT活用に関する具体的な工事内容及び対象範囲の協議がなされ、それぞれの協議が整った場合、ICT活用施工の実施に関わる項目については、各段階を設計変更の対象とし、別紙-26「ICT活用工事(舗装工)積算要領」に基づく積算に落札率を乗じた価格により契約変更を行うものとする。

(2) 施工者希望Ⅰ型

総合評価落札方式による業者選定時に、受注者からの申請に基づきICT活用施工(1-2①～⑤の全て)を行うことで評価を行っているため、受注者の責により実施されなかったと判断された場合は、履行義務違反として工事成績評定を減ずるなどの措置を行うものとする。なお、成績の減点は3点を標準とする。

(3) 施工者希望Ⅱ型

工事契約後の受注者からの提案によりICT活用施工(1-2①～⑤の全て)を行うため、実施されなかった場合においても、工事成績評定における減点は行わない。

4. ICT活用工事の導入における留意点

受注者が円滑にICT活用施工を導入し、ICT施工技術を活用できる環境整備として、以下を実施するものとする。

4-1 施工管理、監督・検査の対応

ICT活用施工を実施するにあたって、別途発出されている施工管理要領、監督検査要領(表1【要領一覧】)に則り、監督・検査を実施するものとする。

監督職員及び検査職員は、活用効果に関する調査等のために別途費用を計上して二重管理を実施する場合を除いて、受注者に従来手法との二重管理を求めない。

4-2 3次元設計データ等の貸与

(1) ICT活用工事の導入初期段階においては、従来基準による2次元の設計データにより発注することになるが、この場合、発注者は契約後の施工協議において「3次元起工測量」及び「3次元設計データ作成」を受注者に実施させ、これにかかる経費を工事費にて当該工事に変更計上するものとする。

(2) 発注者は、詳細設計において、ICT活用工事に必要な3次元設計データを作成した場合は、受注者に貸与するほか、ICT活用施工を実施するうえで有効と考えられる詳細設計等において作成した成果品と関連工事の完成図書は、積極的に受注者に貸与するものとする。

なお、貸与する3次元設計データに3次元測量データ(グラウンドデータ)を含まない場合、発注者は契約後の施工協議において「3次元起工測量」及び「貸与する3次元設計データと3次元起工測量データの合成」を受注者に実施させ、これにかかる経費は工事費にて当該工事に変更計上するものとする。

4-3 工事費の積算

(1) 発注者指定型における積算方法

発注者は、発注に際して別紙-27「ICT活用工事(舗装工)積算要領」に基づく積算を実施するものとする。受注者が、舗装工以外の工種に関するICT活用について監督職員へ提案・協議を行い協議が整った場合、また、舗装工についてもICT活用に関する具体的な工事内容及び対象範囲の協議がなされ、それぞれの協議が整った場合、ICT活用施工の実施に関わる項目については、各段階を設計変更の対象とし、**下記1)に基づく積算**に落札率を乗じた価格により契約変更を行うものとする。

なお、ICT活用について協議を行う際には、①～④にかかるそれぞれの数量及び対象範囲を明示するものとする。

現行基準による設計ストック等によりICT活用工事を発注する場合、受注者に3次元起工測量及び3次元設計データ作成を指示するとともに、3次元起工測量経費及び3次元設計データ作成経費についての見積り提出を求め、設計変更審査会等を通じて設計変更するものとする。

見積り徴収にあたり、別紙-33「ICT活用工事の見積り書の依頼について」を参考にするものとする。

「ICT活用工事の活用効果等に関する調査」に関する費用の計上方法については別途通知する。

(2) 施工者希望型における積算方法

発注者は、発注に際して土木工事標準積算基準（従来基準）に基づく積算を行い、発注するものとするが、契約後の協議において受注者からの提案によりICT活用施工を実施する場合、ICT活用施工を実施する項目については、各段階を設計変更の対象とし、別紙-26「ICT活用工事（舗装工）積算要領」に基づき積算し、落札率を乗じた価格により契約変更を行うものとする。

また、現行基準による2次元の設計ストック等によりICT活用工事を発注する場合、受注者に3次元起工測量及び3次元設計データ作成を指示するとともに、3次元起工測量経費及び3次元設計データ作成経費について見積り提出を求め、設計変更審査会等を通じて設計変更するものとし、見積り徴収にあたり、別紙-5「ICT活用工事、CIM活用業務・工事の見積り書の依頼について」を参考にするものとする。

「ICT活用工事の活用効果等に関する調査」に関する費用の計上方法については別途通知する。

4-4 ICT監督・検査体制の構築

ICT活用施工の監督検査を適切に行うことを目的に、ICT検査官等の任命や研修等でのICT施工技術の習得を図るなど、ICT活用工事に精通した監督・検査職員の体制構築を速やかに整えるものとする。

4-5 現場見学会・講習会の実施

ICT活用工事の推進を目的として、官民等を対象とした見学会を随時実施するものとする。

また、地方整備局等にて普及状況を勘案したうえで、より実践的な講習会等の開催についても検討するものとする。

5. 地方整備局等におけるICT活用工事に関する調査等

ICT活用工事の活用、普及状況の把握を円滑に行うため、以下に記載する内容を適切に実施する。

5-1 発注見通しの調査（母集団調査）（提出様式は別途指示）

ICT活用工事において、活用を見込める工事について、発注見通しの調査（以下、「母集団調査」という。）を実施し、対象工事の概要等を本省へ報告するものとする。地方整備局等における各々の推進体制を活用し、局内の連絡・調整を図り、漏れなく母集団調査を実施すること。

なお、母集団調査の対象となる活用を見込める工事とは、1-2、2-1で定める工事とする。

5-2 ICT活用工事の活用実績の報告（提出様式は別途指示）

母集団調査とともに、ICT活用工事を活用する工事と、その概要等を本省へ報告するものとする。

1) ICT活用工事（舗装工）積算要領

なお、ICT活用について協議を行う際には、「1-2①～④」にかかるそれぞれの数量及び対象範囲を明示するものとする。

現行基準による設計ストック等によりICT活用工事を発注する場合、受注者に3次元起工測量及び3次元設計データ作成を指示するとともに、3次元起工測量経費及び3次元設計データ作成経費についての見積り提出を求め、設計変更審査会等を通じて設計変更するものとする。

見積り徴収にあたり、別紙-36「ICTの活用に係る見積り書の依頼について」を参考にするものとする。

「ICT活用工事の活用効果等に関する調査」に関する費用の計上方法については別途通知する。

(2) 施工者希望型における積算方法

発注者は、発注に際して土木工事標準積算基準（従来基準）に基づく積算を行い、発注するものとするが、契約後の協議において受注者からの提案によりICT活用施工を実施する場合、ICT活用施工を実施する項目については、各段階を設計変更の対象とし、**下記1）に基づく積算に落札率を乗じた価格により契約変更を行うものとする。**

1) ICT活用工事（舗装工）積算要領

また、現行基準による2次元の設計ストック等によりICT活用工事を発注する場合、受注者に3次元起工測量及び3次元設計データ作成を指示するとともに、3次元起工測量経費及び3次元設計データ作成経費について見積り提出を求め、設計変更審査会等を通じて設計変更するものとし、見積り徴収にあたり、**別紙-36「ICTの活用に係る見積り書の依頼について」**を参考にするものとする。

「ICT活用工事の活用効果等に関する調査」に関する費用の計上方法については別途通知する。

4-4 ICT監督・検査体制の構築

ICT活用施工の監督検査を適切に行うことを目的に、ICT検査官等の任命や研修等でのICT施工技術の習得を図るなど、ICT活用工事に精通した監督・検査職員の体制構築を速やかに整えるものとする。

4-5 現場見学会・講習会の実施

ICT活用工事の推進を目的として、官民等を対象とした見学会を随時実施するものとする。

また、地方整備局等にて普及状況を勘案したうえで、より実践的な講習会等の開催についても検討するものとする。

5. 地方整備局等におけるICT活用工事に関する調査等

ICT活用工事の活用、普及状況の把握を円滑に行うため、以下に記載する内容を適切に実施する。

5-1 発注見通しの調査（母集団調査）（提出様式は別途指示）

ICT活用工事において、活用を見込める工事について、発注見通しの調査（以下、「母集団調査」という。）を実施し、対象工事の概要等を本省へ報告するものとする。地方整備局等における各々の推進体制を活用し、局内の連絡・調整を図り、漏れなく母集団調査を実施すること。

なお、母集団調査の対象となる活用を見込める工事とは、1-4、2-1で定める工事とする。

5-2 ICT活用工事の活用実績の報告（提出様式は別途指示）

母集団調査とともに、ICT活用工事を活用する工事と、その概要等を本省へ報告するものとする。

5-3 施工合理化調査

施工合理化調査を実施する。なお、内容はその都度、別途指示する。

6. ICT活用工事の活用効果等に関する調査（別途指示）

6-1 対象工事の選定

調査名	目的	対象工事	対象者
ICT活用工事の活用効果等に関する調査	活用目的等の把握	ICT活用施工を行った、全てのICT活用工事	受注者

- 1) 各調査票については、本省より通知される様式を使用するものとする。なお、地方整備局等において、独自の調査を追加して実施しても構わない。
- 2) 発注者指定型、施工者希望Ⅰ型・施工者希望Ⅱ型の全てで実施する。

6-2 調査票の回収について

受注者は、工事完了後直ちに調査票を監督職員へ提出・確認した後、発注者が指示するメールアドレスまで調査票を電子メールにより提出するものとする。

5-3 施工合理化調査

施工合理化調査を実施する。なお、内容はその都度、別途指示する。

6. ICT活用工事の活用効果等に関する調査（別途指示）

6-1 対象工事の選定

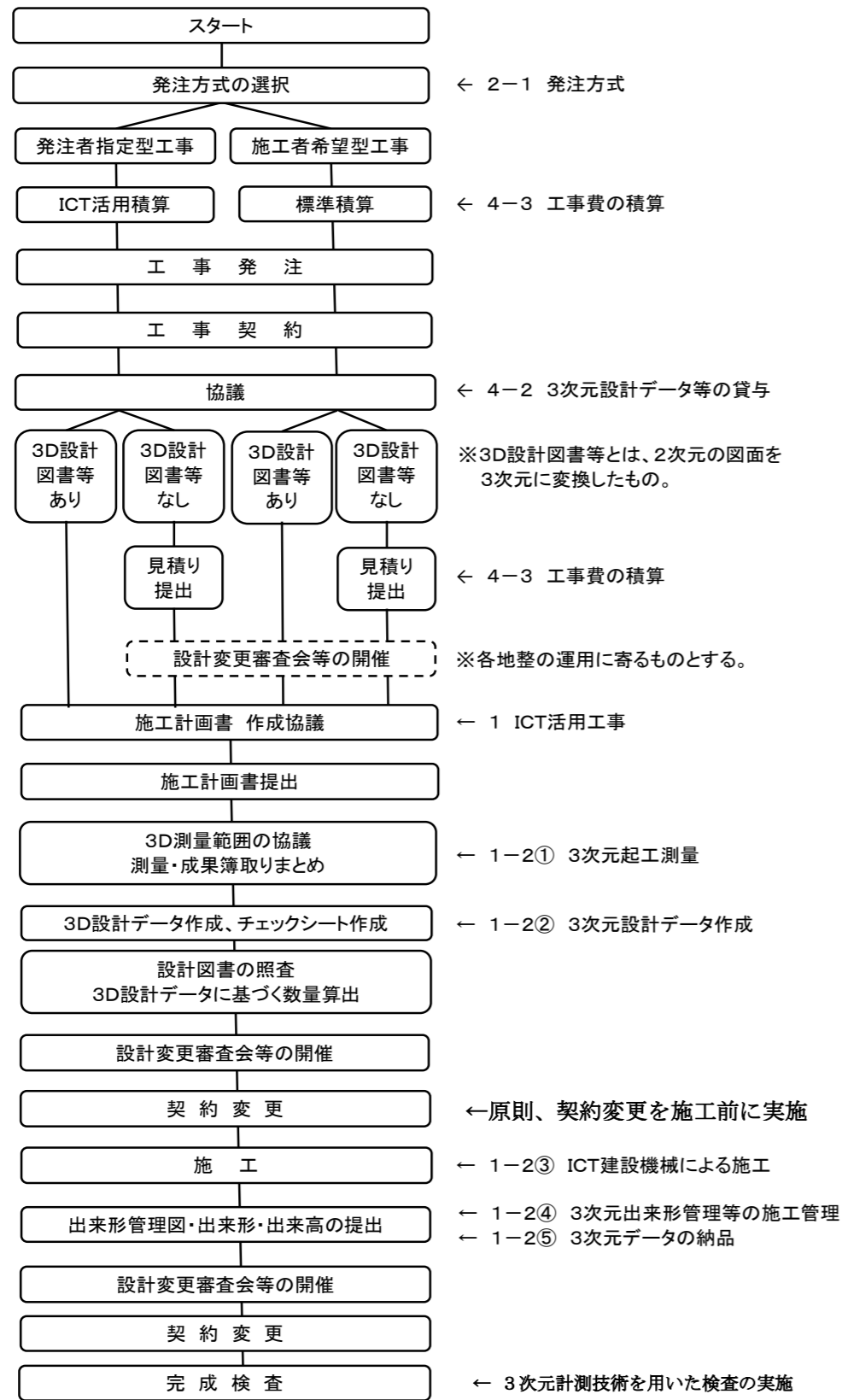
調査名	目的	対象工事	対象者
ICT活用工事の活用効果等に関する調査	活用目的等の把握	ICT活用施工を行った、全てのICT活用工事	受注者

- 1) 各調査票については、本省より通知される様式を使用するものとする。なお、地方整備局等において、独自の調査を追加して実施しても構わない。
- 2) 発注者指定型、施工者希望Ⅰ型・施工者希望Ⅱ型の全てで実施する。

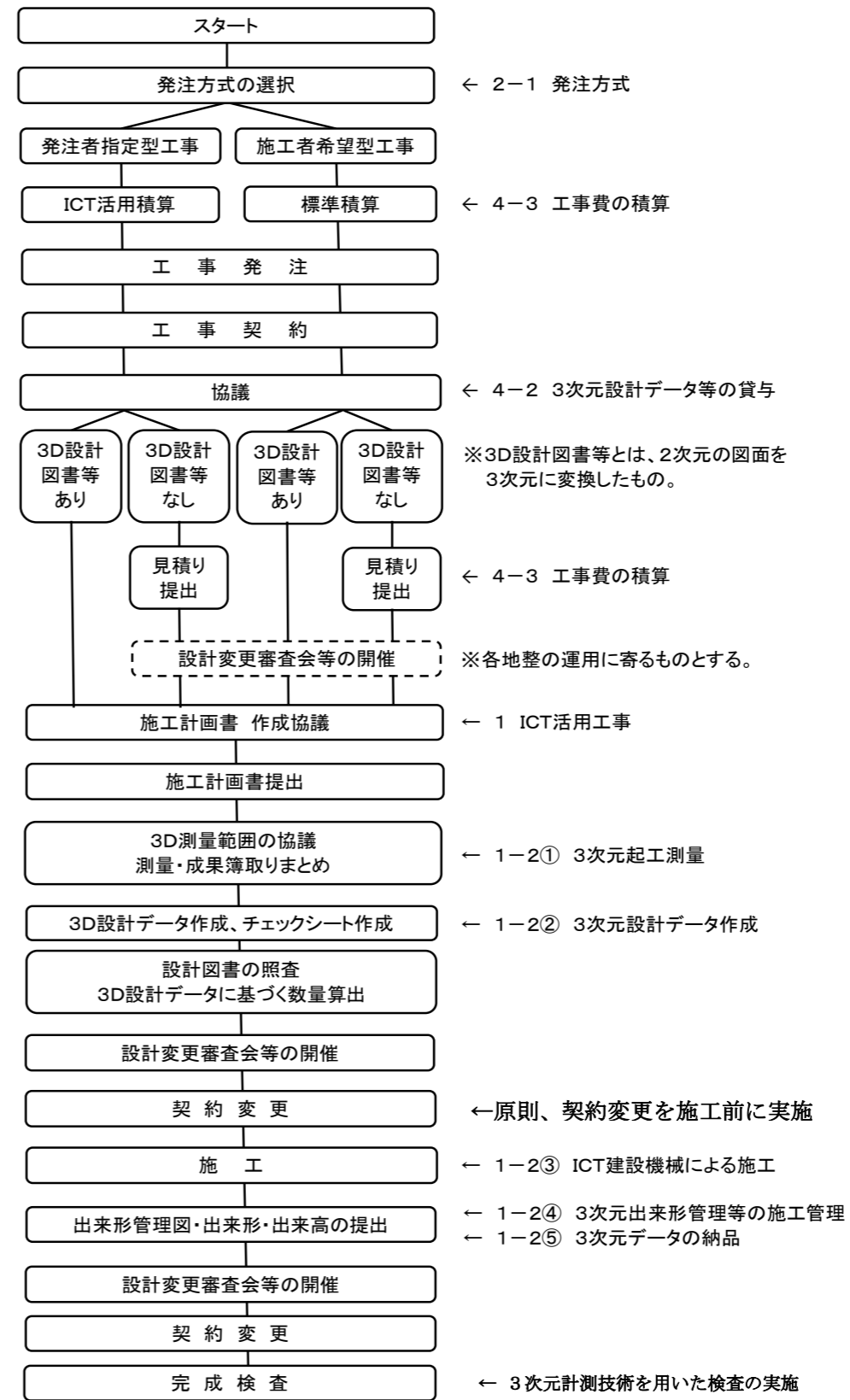
6-2 調査票の回収について

受注者は、工事完了後直ちに調査票を監督職員へ提出・確認した後、発注者が指示するメールアドレスまで調査票を電子メールにより提出するものとする。

※参考 ICT活用工事の発注から工事完成までの手続き及び流れ



※参考 ICT活用工事の発注から工事完成までの手続き及び流れ



別紙—26

ICT活用工事（舗装工）積算要領

1. 適用範囲

本資料は、以下に示すICTによる舗装工（以下、舗装工（ICT））に適用する。
積算にあたっては、施工パッケージ型積算基準により行うこととする。

- ・不陸整正（ICT）
- ・下層路盤（車道・路肩部）（ICT）
- ・上層路盤（車道・路肩部）（ICT）

2. 機械経費

2-1 機械経費

舗装工（ICT）の積算で使用するICT建設機械の機械経費は、以下のとおりとする。

なお、賃料については、土木工事標準積算基準書の「第2章 工事費の積算」①直接工事費により算定するものとする。

①不陸整正（ICT）、下層路盤（車道・路肩部）（ICT）、上層路盤（車道・路肩部）（ICT）

ICT建設機械名	規格	機械経費	備考
モータグレーダ	土工用・排出ガス対策型 （第二次基準値）・ブレード幅3.1m	賃料にて計上	ICT建設機械経費加算額は別途計上

2-2 ICT建設機械経費加算額

ICT建設機械経費賃料加算額は、建設機械に取付ける各種機器及び地上の基準局・管理局の賃貸費用とし、2-1機械経費で示すICT建設機械に適用する。

なお、加算額は、以下のとおりとする。

（1）不陸整正（ICT）、下層路盤（車道・路肩部）（ICT）、上層路盤（車道・路肩部）（ICT）

対象建設機械：モータグレーダ

賃料加算額：49,000円/日

2-3 その他

ICT建設機械経費等として、以下の各経費を、共通仮設費の技術管理費に計上する。

2-3-1 保守点検

ICT建設機械の保守点検に要する費用は、次式により計上するものとする。

（1）不陸整正（ICT）、下層路盤（車道・路肩部）（ICT）、上層路盤（車道・路肩部）（ICT）

$$\text{保守点検費} = \text{土木一般世話役(円)} \times 0.18(\text{人/日}) \times \frac{\text{施工数量(m}^2) \times \text{層数}}{\text{作業日当り標準作業量(m}^2/\text{日} \cdot \text{層)}}$$

（注）作業日当り標準作業量は「第I編第14章その他④作業日当り標準作業量」のICT標準作業量による。

2-3-2 システム初期費

ICT施工用機器の賃貸業者が行う施工業者への取扱説明に要する費用、システムの初期費用等、貸出しに要する全ての費用は、以下のとおりとする。

別紙—27

ICT活用工事（舗装工）積算要領

1. 適用範囲

本資料は、~~以下に示す~~ICTによる舗装工（以下、舗装工（ICT））に適用する。

~~以下のICT建設機械による施工の積算にあたっては、施工パッケージ型積算基準により行うこととする。~~

- ・不陸整正（ICT）
- ・下層路盤（車道・路肩部）（ICT）
- ・上層路盤（車道・路肩部）（ICT）

2. 機械経費

2-1 機械経費

舗装工（ICT）の積算で使用するICT建設機械の機械経費は、以下のとおりとする。

なお、賃料については、土木工事標準積算基準書の「第2章 工事費の積算」①直接工事費により算定するものとする。

①不陸整正（ICT）、下層路盤（車道・路肩部）（ICT）、上層路盤（車道・路肩部）（ICT）

ICT建設機械名	規格	機械経費	備考
モータグレーダ	土工用・排出ガス対策型 （第二次基準値）・ブレード幅3.1m	賃料にて計上	ICT建設機械経費加算額は別途計上

2-2 ICT建設機械経費加算額

ICT建設機械経費賃料加算額は、建設機械に取付ける各種機器及び地上の基準局・管理局の賃貸費用とし、2-1機械経費で示すICT建設機械に適用する。

なお、加算額は、以下のとおりとする。

（1）不陸整正（ICT）、下層路盤（車道・路肩部）（ICT）、上層路盤（車道・路肩部）（ICT）

対象建設機械：モータグレーダ

賃料加算額：49,000円/日

2-3 その他

ICT建設機械経費等として、以下の各経費を、共通仮設費の技術管理費に計上する。

2-3-1 保守点検

ICT建設機械の保守点検に要する費用は、次式により計上するものとする。

（1）不陸整正（ICT）、下層路盤（車道・路肩部）（ICT）、上層路盤（車道・路肩部）（ICT）

$$\text{保守点検費} = \text{土木一般世話役(円)} \times 0.18(\text{人/日}) \times \frac{\text{施工数量(m}^2) \times \text{層数}}{\text{作業日当り標準作業量(m}^2/\text{日} \cdot \text{層)}}$$

（注）作業日当り標準作業量は「第I編第14章その他④作業日当り標準作業量」のICT標準作業量による。

2-3-2 システム初期費

ICT施工用機器の賃貸業者が行う施工業者への取扱説明に要する費用、システムの初期費用等、貸出しに要する全ての費用は、以下のとおりとする。

<p>(1) 不陸整正 (ICT), 下層路盤 (車道・路肩部) (ICT), 上層路盤 (車道・路肩部) (ICT) 対象機械：モータグレーダ 623,000 円/式</p> <p>3. 3次元起工測量・3次元設計データの作成費用 3次元起工測量・3次元設計データの作成を必要とする場合は、共通仮設費の技術管理費に計上するものとし、必要額を適正に積み上げるものとする。</p> <p>4. 3次元出来形管理・3次元データ納品の費用、外注経費等の費用 3次元座標値を面的に取得する機器を用いた出来形管理及び3次元データ納品を行う場合における費用の計上方法については、共通仮設費率、現場管理費率に以下の補正係数を乗じるものとする。</p> <ul style="list-style-type: none"> ・共通仮設費率補正係数 : 1.2 ・現場管理費率補正係数 : 1.1 <p style="text-align: center;">※小数点第3位四捨五入2位止め</p> <p>上記費用の対象となる出来形管理は、以下の1)～3)又は完成検査直前の工事竣工段階の地形について面管理に準じた出来形計測とし、ICT活用工事(舗装工)実施要領に示すその他の出来形管理の費用は、共通仮設費率及び現場管理費率に含まれるため、別途計上は行わない。</p> <ol style="list-style-type: none"> 1) 地上型レーザースキャナーを用いた出来形管理 2) 地上移動体搭載型レーザースキャナーを用いた出来形管理 3) 上記1)又は2)に類似する、その他の3次元計測技術を用いた出来形管理 <p>(2) 費用計上にあたっての留意事項</p> <ol style="list-style-type: none"> 1) 3次元座標値を面的に取得する機器を用いた出来形管理及び3次元データ納品を行う場合は、妥当性の確認を行うこととし、受注者からの見積りにより算出される金額が(1)で算出される金額を下回る場合は、見積りにより算出される金額を積算計上額とする運用とする。 2) 受注者から見積りの提出がない場合は、3次元出来形管理・3次元データ納品の費用、外注経費等の費用は計上しないものとする。 	<p>(1) 不陸整正 (ICT)、下層路盤 (車道・路肩部) (ICT)、上層路盤 (車道・路肩部) (ICT) 対象機械：モータグレーダ 623,000 円/式</p> <p>3. 3次元起工測量・3次元設計データの作成費用 3次元起工測量・3次元設計データの作成を必要とする場合は、共通仮設費の技術管理費に計上するものとし、必要額を適正に積み上げるものとする。</p> <p>4. 3次元出来形管理・3次元データ納品の費用、外注経費等の費用 3次元座標値を面的に取得する機器を用いた出来形管理及び3次元データ納品を行う場合における費用の計上方法については、共通仮設費率、現場管理費率に以下の補正係数を乗じるものとする。</p> <ul style="list-style-type: none"> ・共通仮設費率補正係数 : 1.2 ・現場管理費率補正係数 : 1.1 <p style="text-align: center;">※小数点第3位四捨五入2位止め</p> <p>上記費用の対象となる出来形管理は、以下の1)～3)又は完成検査直前の工事竣工段階の地形について面管理による出来形計測とし、ICT活用工事(舗装工)実施要領に示すその他の出来形管理の費用は、共通仮設費率及び現場管理費率に含まれるため、別途計上は行わない。</p> <ol style="list-style-type: none"> 1) 地上型レーザースキャナーを用いた出来形管理 2) 地上移動体搭載型レーザースキャナーを用いた出来形管理 3) 上記1)又は2)に類似する、その他の3次元計測技術を用いた出来形管理 <p>(2) 費用計上にあたっての留意事項</p> <ol style="list-style-type: none"> 1) 3次元座標値を面的に取得する機器を用いた出来形管理及び3次元データ納品を行う場合は、妥当性の確認を行うこととし、受注者からの見積りにより算出される金額が(1)で算出される金額を下回る場合は、見積りにより算出される金額を積算計上額とする運用とする。 2) 受注者から見積りの提出がない場合は、3次元出来形管理・3次元データ納品の費用、外注経費等の費用は計上しないものとする。
---	--

R 5 室長通知 別紙-27 ICT活用工事（舗装工（修繕工））実施要領	R 6 室長通知 別紙-28 ICT活用工事（舗装工（修繕工））実施要領
<p>別紙-27</p> <p style="text-align: center;">ICT活用工事（舗装工（修繕工））実施要領</p> <p>1. ICT活用工事</p> <p>1-1 概要</p> <p>ICT活用工事とは、施工プロセスの全ての段階において、以下に示すICT施工技術を全面的に活用する工事である。</p> <p>1-2 ICT活用工事における舗装工（修繕工）</p> <p>次の①～⑤の全ての段階でICT施工技術を活用することをICT活用工事（舗装工（修繕工））とする。また、「ICT舗装工（修繕工）」という略称を用いることがある。</p> <p>① 3次元起工測量 ② 3次元設計データ作成 ③ ICT建設機械による施工（施工管理システム）（選択） ④ 3次元出来形管理等の施工管理（選択） ⑤ 3次元データの納品</p> <p>1-3 ICT施工技術の具体的内容</p> <p>ICT施工技術の具体的内容については、次の①～⑤及び表-1によるものとする。</p> <p>① 3次元起工測量</p> <p>発注者から貸与する3次元測量データ（地上移動体搭載型レーザースキャナー等を用いたデータ）を活用することを基本とする。</p> <p>なお、必要に応じて受注者が3次元測量データを取得する場合又は発注者から起工測量に代わる3次元測量データを貸与できない場合は、下記1）～4）から選択（複数以上可）して測量を行うものとする。施工現場の環境条件により、管理断面及び変化点の計測または面的な計測による測量を選択するものとし、ICT活用とする。</p> <p>1) 地上型レーザースキャナーを用いた起工測量 2) トータルステーション（ノンプリズム方式）を用いた起工測量 3) 地上移動体搭載型レーザースキャナーを用いた起工測量 4) その他の3次元計測技術を用いた起工測量</p> <p>② 3次元設計データ作成</p> <p>1-3①で計測した測量データと、発注者が貸与する発注図データを用いて、施工指示に用いる切削計画を作成する。また、3次元出来形管理を行う場合は3次元設計データを作成する。</p> <p>③ ICT建設機械による施工（施工管理システム）（選択）</p> <p>1-3②で作成した3次元設計データを用い、下記1）に示す施工管理システムを搭載した建設機械を用いた施工を実施又は従来型建設機械による施工が選択できる。</p> <p>1) 3次元位置を用いた施工管理システム</p>	<p>別紙-28</p> <p style="text-align: center;">ICT活用工事（舗装工（修繕工））実施要領</p> <p>1. ICT活用工事</p> <p>1-1 概要</p> <p>ICT活用工事とは、施工プロセスの全ての段階において、以下に示すICT施工技術を全面的に活用する工事である。</p> <p>1-2 ICT活用工事における舗装工（修繕工）</p> <p>次の①～⑤の全ての段階（③④は選択）でICT施工技術を活用することをICT活用工事（舗装工（修繕工））とする。また、「ICT舗装工（修繕工）」という略称を用いることがある。</p> <p>① 3次元起工測量 ② 3次元設計データ作成 ③ ICT建設機械による施工（施工管理システム）（選択） ④ 3次元出来形管理等の施工管理（選択） ⑤ 3次元データの納品</p> <p>1-3 ICT施工技術の具体的内容</p> <p>ICT施工技術の具体的内容については、次の①～⑤及び表-1によるものとする。</p> <p>① 3次元起工測量</p> <p>発注者から貸与する3次元測量データ（地上移動体搭載型レーザースキャナー等を用いたデータ）を活用することを基本とする。</p> <p>なお、必要に応じて受注者が3次元測量データを取得する場合又は発注者から起工測量に代わる3次元測量データを貸与できない場合は、下記1）～4）から選択（複数以上可）して測量を行うものとする。施工現場の環境条件により、管理断面及び変化点の計測または面的な計測による測量を選択するものとし、ICT活用とする。</p> <p>1) 地上型レーザースキャナーを用いた起工測量 2) 地上移動体搭載型レーザースキャナーを用いた起工測量 3) トータルステーション（ノンプリズム方式）を用いた起工測量 4) その他の3次元計測技術を用いた起工測量</p> <p>② 3次元設計データ作成</p> <p>1-3①で計測した測量データと、発注者が貸与する発注図データを用いて、施工指示に用いる切削計画を作成する。また、従来建設機械による施工及び出来形管理を行う場合は断面データを作成し、3次元出来形管理を行う場合は3次元設計データを作成する。</p> <p>③ ICT建設機械による施工（施工管理システム）（選択）</p> <p>1-3②で作成した3次元設計データを用い、下記1）に示す施工管理システムを搭載した建設機械を用いた施工を実施又は従来型建設機械による施工が選択できる。</p> <p>1) 3次元位置を用いた施工管理システム</p>

④ 3次元出来形管理等の施工管理（選択）

ICT舗装工（修繕工）の施工管理において、施工管理システムを搭載した建設機械を用いた施工を選択した場合下記に示す方法により施工管理を実施、従来型建設機械による施工を選択した場合は従来手法による施工管理を実施する。

(1) 出来形管理

路面切削作業の施工管理において、下記に示す方法により出来形管理をする。

1) 施工履歴データを用いた出来形管理

⑤ 3次元データの納品

1-3①②による3次元データ等及び④において施工を選択した場合、3次元施工管理データを、工事完成図書として電子納品する。

《表-1 ICT活用工事と適用工種》

段階	技術名	対象作業	建設機械	適用		監督・検査	備考
				新設	修繕	施工管理	
3次元起工測量 /3次元出来形管理 等施工管理	地上レーザーキャナーを用いた起工測量 (舗装工事編)	測量	-	-	○	①、②、⑥	
	TS(ノンプリズム方式)を用いた起工測量 (舗装工事編)	測量	-	-	○	①、③	
	地上移動体搭載型レーザーキャナーを用いた起工測量(舗装工事編)	測量	-	-	○	①、④	
	施工履歴データを用いた出来形管理技術	出来形計測	ICT 建設機械	-	△	①、⑤	路面切削工

【関連要領等一覧】	①	3次元計測技術を用いた出来形管理要領(案)路面切削工編
	②	地上型レーザーキャナーを用いた出来形管理の監督・検査要領(舗装工事編)(案)
	③	TS(ノンプリ)を用いた出来形管理の監督・検査要領(舗装工事編)(案)
	④	地上移動体搭載型レーザーキャナーを用いた出来形管理の監督・検査要領(舗装工事編)(案)
	⑤	施工履歴データを用いた出来形管理の監督・検査要領(路面切削工編)(案)
	⑥	地上レーザーキャナーを用いた公共測量マニュアル(案)-国土地理院

【凡例】○：適用可能 △：選択可能 -：適用外

1-4 ICT活用工事の対象工事

ICT活用工事の対象工事(発注工種)は、舗装工(修繕工)〔「切削オーバーレイ工」又は「路面切削工」〕を原則とし、下記(1)(2)に該当する工事とする。

(1) 対象工種・種別

ICT活用工事の対象は、工事工種体系ツリーにおける下記とする。

④ 3次元出来形管理等の施工管理（選択）

ICT舗装工（修繕工）の施工管理において、施工管理システムを搭載した建設機械を用いた施工を選択した場合下記に示す方法により施工管理を実施、従来型建設機械による施工を選択した場合は従来手法による施工管理を実施する。

(2) 出来形管理

路面切削作業の施工管理において、下記に示す方法により出来形管理をする。

1) 施工履歴データを用いた出来形管理

2) 地上写真測量を用いた出来形管理

⑤ 3次元データの納品

1-3①②による3次元データ等及び④において施工を選択した場合、3次元施工管理データを、工事完成図書として電子納品する。

《表-1 ICT施工技術と適用工種》

段階	技術名	対象作業	建設機械	適用		監督・検査	備考
				新設	修繕	施工管理	
3次元起工測量 /3次元出来形管理 等施工管理	地上レーザーキャナーを用いた起工測量 (舗装工事編)	測量	-	-	○	①、②、⑥	
	TS(ノンプリズム方式)を用いた起工測量 (舗装工事編)	測量	-	-	○	①、③	
	地上移動体搭載型レーザーキャナーを用いた起工測量(舗装工事編)	測量	-	-	○	①、④	
	施工履歴データを用いた出来形管理技術	出来形計測	ICT 建設機械	-	△	①、⑤	路面切削工

【関連要領等一覧】	①	3次元計測技術を用いた出来形管理要領(案)路面切削工編
	②	地上型レーザーキャナーを用いた出来形管理の監督・検査要領(舗装工事編)(案)
	③	TS(ノンプリ)を用いた出来形管理の監督・検査要領(舗装工事編)(案)
	④	地上移動体搭載型レーザーキャナーを用いた出来形管理の監督・検査要領(舗装工事編)(案)
	⑤	施工履歴データを用いた出来形管理の監督・検査要領(路面切削工編)(案)
	⑥	地上レーザーキャナーを用いた公共測量マニュアル(案)-国土地理院

【凡例】○：適用可能 △：選択可能 -：適用外

1-4 ICT活用工事の対象工事

ICT活用工事の対象工事(発注工種)は、舗装工(修繕工)〔「切削オーバーレイ工」又は「路面切削工」〕を原則とし、下記(1)~(3)に該当する工事とする。

(1) 対象工種・種別

ICT活用工事の対象は、工事工種体系ツリーにおける下記とする。

《表-2 ICT活用工事の対象工種種別》

工事区分	工種	種別
・道路維持 ・道路修繕 橋梁保全工事	舗装工	切削オーバーレイ工 路面切削工

(2) 適用対象外

従来施工において、舗装工の土木工事施工管理基準（出来形管理基準及び規格値）を適用しない工事は適用対象外とする。

2. ICT活用工事の実施方法

2-1 発注方式

ICT活用工事の発注は、下記の(1)～(2)によるものとするが、工事内容及び地域におけるICT施工機器の普及状況等を勘案し決定する。

(1) 施工者希望I型

路面切削工または切削オーバーレイ工の面積 10,000m²以上を目安として、発注者が設定した工事に適用する。

(2) 施工者希望II型

路面切削工または切削オーバーレイ工の面積 10,000m²未満を目安として、発注者が設定した工事に適用する。

※「そのほか」

ICT活用工事として発注していない工事において、受注者からの希望があった場合は、ICT活用工事として事後設定できるものとし、ICT活用工事設定した後は、施工者希望II型と同様の取り扱いとする。

2-2 発注における入札公告等

入札公告、入札説明書、特記仕様書等の記載例については、以下のとおりとする。
なお、記載例にないものについては、別途作成するものとする。

(1) 施工者希望I型

《表-2 ICT活用工事の対象工種種別》

工事区分	工種	種別
・道路維持 ・道路修繕 橋梁保全工事	舗装工	切削オーバーレイ工 路面切削工

(2) 適用対象外

従来施工において、舗装工の土木工事施工管理基準（出来形管理基準及び規格値）を適用しない工事は適用対象外とする。

(3) 対象規模

ICT活用工事（舗装工（修繕工））の対象規模は、1-4(1)対象工種を条件とし、数量は「2-1 発注方式」に記載のとおりとする。

2. ICT活用工事の実施方法

2-1 発注方式

ICT活用工事の発注は、下記の(1)～(2)によるものとするが、工事内容及び地域におけるICT施工機器の普及状況等を勘案し決定する。

(1) 施工者希望I型

路面切削工または切削オーバーレイ工の面積 10,000m²以上を目安として、発注者が設定した工事に適用する。

(2) 施工者希望II型

路面切削工または切削オーバーレイ工の面積 10,000m²未満を目安として、発注者が設定した工事に適用する。

※「そのほか」

ICT活用工事として発注していない工事において、受注者からの希望があった場合は、ICT活用工事として事後設定できるものとし、ICT活用工事設定した後は、施工者希望II型と同様の取り扱いとする。

2-2 発注における入札公告等

入札公告、入札説明書、特記仕様書等の記載例については、以下のとおりとする。
なお、記載例にないものについては、別途作成するものとする。

(1) 施工者希望I型

【入札公告】記載例

(記載例)

【メモ：切削オーバーレイ工事または路面切削工事の場合は、(番号)を追記】

『1 工事概要』に以下を追記する。

(番号) 本工事は、国土交通省が提唱する i-Construction に基づき、ICTの全面的活用を図るため、受注者の提案・協議により、起工測量、設計図書の照査、施工、出来形管理、検査及び工事完成図や施工管理の記録及び関係書類について3次元データを活用するICT活用工事の対象工事(施工者希望I型)である。

【入札説明書】記載例

(記載例)

【メモ：切削オーバーレイ工事または路面切削工事の場合は、(番号)を追記】

『(番号) 工事概要』に以下を記載

(番号) 工事の実施形態

(番号) 本工事は、国土交通省が提唱する i-Construction に基づき、ICTの全面的活用を図るため、受注者の提案・協議により、起工測量、設計図書の照査、施工、出来形管理、検査及び工事完成図や施工管理の記録及び関係書類について3次元データを活用するICT活用工事の対象工事(施工者希望I型)である。

ICTを活用するため、入札にあたり「ICT施工技術の活用(ICT活用工事)」(別記様式-4)を提出し、その内容がICT活用施工として適当と認められる場合、契約後施工計画書の提出(施工数量や現場条件の変更による、変更施工計画書の提出を含む)までに監督職員へ提案・協議し、協議が整った場合にICT活用施工を行う。

本工事におけるICT活用施工は、切削オーバーレイ工事または路面切削工事において、①に示す3次元起工測量と施工指示に用いる切削計画を作成、また、3次元設計データを作成し、得られた3次元設計データ等の電子データを納品することをいう。

なお、ICTの活用にかかる費用については、設計変更の対象とし、詳細については特記仕様書によるものとする。

① 3次元起工測量

(発注者から3次元測量データを貸与できる場合)

発注者から貸与する3次元測量データ(地上移動体搭載型レーザースキャナー等を用いたデータ)を活用することを基本とする。

なお、必要に応じて3次元測量データを取得する場合は下記1)～4)から選択(複数以上可)して測量を行うものとする。、施工現場の環境条件により、管理断面及び変化点の計測または面的な計測による測量を選択する。

- 1) 地上型レーザースキャナーを用いた起工測量
- 2) トータルステーション(ノンプリズム方式)を用いた起工測量
- 3) 地上移動体搭載型レーザースキャナーを用いた起工測量
- 4) その他の3次元計測技術を用いた起工測量

【入札公告】記載例

(記載例)

【メモ：切削オーバーレイ工事または路面切削工事の場合は、(番号)を追記】

『1 工事概要』に以下を追記する。

(番号) 本工事は、国土交通省が提唱する i-Construction に基づき、ICTの全面的活用を図るため、受注者の提案・協議により、起工測量、設計図書の照査、施工、出来形管理、検査及び工事完成図や施工管理の記録及び関係書類について3次元データを活用するICT活用工事の対象工事(施工者希望I型)である。

【入札説明書】記載例

(記載例)

【メモ：切削オーバーレイ工事または路面切削工事の場合は、(番号)を追記】

『(番号) 工事概要』に以下を記載

(番号) 工事の実施形態

(番号) 本工事は、国土交通省が提唱する i-Construction に基づき、ICTの全面的活用を図るため、受注者の提案・協議により、起工測量、設計図書の照査、施工、出来形管理、検査及び工事完成図や施工管理の記録及び関係書類について3次元データを活用するICT活用工事の対象工事(施工者希望I型)である。

ICTを活用するため、入札にあたり「ICT施工技術の活用(ICT活用工事)」(別記様式-2)を提出し、その内容がICT活用施工として適当と認められる場合、契約後施工計画書の提出(施工数量や現場条件の変更による、変更施工計画書の提出を含む)までに監督職員へ提案・協議し、協議が整った場合にICT活用施工を行う。

本工事におけるICT活用施工は、切削オーバーレイ工事または路面切削工事において、①に示す3次元起工測量と施工指示に用いる切削計画を作成、また、3次元設計データを作成し、得られた3次元設計データ等の電子データを納品することをいう。

なお、ICTの活用にかかる費用については、設計変更の対象とし、詳細については特記仕様書によるものとする。

① 3次元起工測量

(発注者から3次元測量データを貸与できる場合)

発注者から貸与する3次元測量データ(地上移動体搭載型レーザースキャナー等を用いたデータ)を活用することを基本とする。

なお、必要に応じて3次元測量データを取得する場合は下記1)～4)から選択(複数以上可)して測量を行うものとする。施工現場の環境条件により、管理断面及び変化点の計測または面的な計測による測量を選択する。

- 1) 地上型レーザースキャナーを用いた起工測量
- 2) 地上移動体搭載型レーザースキャナーを用いた起工測量
- 3) トータルステーション(ノンプリズム方式)を用いた起工測量
- 4) その他の3次元計測技術を用いた起工測量

(発注者から3次元測量データを貸与できない場合)
受注者は、交通規制を削減し、下記1)～4)から選択(複数以上可)して測量を行うものとする。起工測量は、施工現場の環境条件により、管理断面及び変化点の計測または面的な計測による測量を選択する。

- 1) 地上型レーザースキャナーを用いた起工測量
- 2) トータルステーション(ノンプリズム方式)を用いた起工測量
- 3) 地上移動体搭載型レーザースキャナーを用いた起工測量
- 4) その他の3次元計測技術を用いた起工測量

『(番号) 総合評価に関する事項』に以下を記載

(番号) 総合評価に関する事項

(番号) 評価の基準

(番号) 企業の技術力

評価項目

ICT活用工事 (ICT施工技術の活用)

当該工事において、ICTを活用する計画である場合は、「ICT施工技術の活用 (ICT活用工事)」(別記様式-4)を添付すること。

評価基準

評価点

- ・①②⑤の全ての段階でICT施工技術を活用する場合 2点
- ・①②⑤の一部または全ての段階でICT施工技術を活用しない場合 0点

※但し、以下についてはICT活用工事として評価して未履行の減点対象としない。

- 1) 起工測量において、直近の測量成果等での3次元納品データが活用できる場合又は発注者から貸与する3次元測量データを活用する場合等で3次元測量が不要の場合
- 2) 選択により③ICT建設機械による施工(施工管理システム)を行わない場合の、従来型建設機械による施工
- 3) 選択により④3次元出来形管理等の施工管理を行わない場合

【※評価点については、各発注機関の状況により変更可能】

※①～⑤の各段階とは、「①3次元起工測量」「②3次元設計データ作成」「③ICT建設機械による施工(施工管理システム)」「④3次元出来形管理等の施工管理」「⑤3次元データの納品」である。

なお、詳細については、特記仕様書によるものとする。

(番号) ICT活用施工に掛かる技術の活用について、本工事では総合評価落札方式における「技術提案(施工計画等)」での評価対象外とするため、記載しないこと。

但し、ICT活用施工に掛かる技術を応用(別の技術を組み合わせる効果高める、または別の効果を発現する等を含む)した技術提案については、その応用部分(付加的な

(発注者から3次元測量データを貸与できない場合)
受注者は、交通規制を削減し、下記1)～4)から選択(複数以上可)して測量を行うものとする。起工測量は、施工現場の環境条件により、管理断面及び変化点の計測または面的な計測による測量を選択する。

- 1) 地上型レーザースキャナーを用いた起工測量
- 2) 地上移動体搭載型レーザースキャナーを用いた起工測量
- 3) トータルステーション(ノンプリズム方式)を用いた起工測量
- 4) その他の3次元計測技術を用いた起工測量

『(番号) 総合評価に関する事項』に以下を記載

(番号) 総合評価に関する事項

(番号) 評価の基準

(番号) 企業の技術力

評価項目

ICT活用工事 (ICT施工技術の活用)

当該工事において、ICTを活用する計画である場合は、「ICT施工技術の活用 (ICT活用工事)」(別記様式-4)を添付すること。

評価基準

評価点

- ・①②⑤の全ての段階でICT施工技術を活用する場合 2点
- ・①②⑤の一部または全ての段階でICT施工技術を活用しない場合 0点

※但し、以下についてはICT活用工事として評価して未履行の減点対象としない。

- 1) 起工測量において、直近の測量成果等での3次元納品データが活用できる場合又は発注者から貸与する3次元測量データを活用する場合等で3次元測量が不要の場合
- 2) 選択により③ICT建設機械による施工(施工管理システム)を行わない場合の、従来型建設機械による施工
- 3) 選択により④3次元出来形管理等の施工管理を行わない場合

【※評価点については、各発注機関の状況により変更可能】

※①～⑤の各段階とは、「①3次元起工測量」「②3次元設計データ作成」「③ICT建設機械による施工(施工管理システム)」「④3次元出来形管理等の施工管理」「⑤3次元データの納品」である。

なお、詳細については、特記仕様書によるものとする。

(番号) ICT活用施工に掛かる技術の活用について、本工事では総合評価落札方式における「技術提案(施工計画等)」での評価対象外とするため、記載しないこと。

但し、ICT活用施工に掛かる技術を応用(別の技術を組み合わせる効果高める、または別の効果を発現する等を含む)した技術提案については、その応用部分(付加的な

内容) についてのみ評価対象とする。※

※「技術提案書(施工計画等)」を求める場合に記載する。

※「技術提案書(施工計画等)」は、求める書式名称に随時修正すること。

【特記仕様書】記載例

(記載例)

第〇〇条 ICT活用工事について

1. ICT活用工事

本工事は、国土交通省が提唱する i-Construction に基づき、ICTの全面的活用を図るため、受注者の提案・協議により、起工測量、設計図書の照査、施工、出来形管理、検査及び工事完成図や施工管理の記録及び関係書類について3次元データを活用するICT活用工事の対象工事である。

2. 定義

(1) i-Construction とは、ICTの全面的な活用、規格の標準化、施工時期の平準化等の施策を建設現場に導入することによって、建設現場のプロセス全体の最適化を図る取り組みである。本工事では、施工者の希望により、その実現に向けてICTを活用した工事(ICT活用工事)を実施するものとする。

(2) ICT活用工事とは、施工プロセスの下記段階において、ICTを活用する工事である。また、次の①～⑤の段階でICT施工技術を活用することをICT活用工事という。対象は、切削オーバーレイ工事とする。

- ① 3次元起工測量
- ② 3次元設計データ作成
- ③ ICT建設機械による施工(施工管理システム) (選択)
- ④ 3次元出来形管理等の施工管理(選択)
- ⑤ 3次元データの納品

3. 受注者は、入札にあたりICTを活用するためICT施工技術の活用(別記様式-4)を提出し、その内容がICT活用施工として適当と認められる場合、契約後施工計画書の提出(施工数量や現場条件の変更による、変更施工計画書の提出を含む)までに監督職員へ提案・協議し、協議が整った場合に下記4～9によりICT活用施工を行う。

(以下、ICT活用施工を行う場合)

4. 原則、本工事においては上記①～⑤の段階でICT施工技術を活用することとし、舗装工(修繕工)の施工範囲の全てで適用するが、具体的な工事内容・数量及び対象範囲を明示し、監督職員と協議するものとする。なお、実施内容等については施工計画書に記載するものとする。

5. ICTを用い、以下の施工を実施する。

① 3次元起工測量

(発注者から3次元測量データを貸与できる場合)

発注者から貸与する3次元測量データ(地上移動体搭載型レーザースキャナー等を用いたデータ)を活用することを基本とする。なお、必要に応じて3次元測量データを取得する場合は、下記1)～4)から選択(複数以上可)して測量を行うものとする。施工現場の環境条件により、管理断面及び変化点の計測または面的な計測による測量を選

内容) についてのみ評価対象とする。※

※「技術提案書(施工計画等)」を求める場合に記載する。

※「技術提案書(施工計画等)」は、求める書式名称に随時修正すること。

【特記仕様書】記載例

(記載例)

第〇〇条 ICT活用工事について

1. ICT活用工事

本工事は、国土交通省が提唱する i-Construction に基づき、ICTの全面的活用を図るため、受注者の提案・協議により、起工測量、設計図書の照査、施工、出来形管理、検査及び工事完成図や施工管理の記録及び関係書類について3次元データを活用するICT活用工事の対象工事である。

2. 定義

(1) i-Construction とは、ICTの全面的な活用、規格の標準化、施工時期の平準化等の施策を建設現場に導入することによって、建設現場のプロセス全体の最適化を図る取り組みである。本工事では、施工者の希望により、その実現に向けてICTを活用した工事(ICT活用工事)を実施するものとする。

(2) ICT活用工事とは、施工プロセスの下記段階において、ICTを活用する工事である。また、次の①～⑤の段階でICT施工技術を活用することをICT活用工事という。対象は、切削オーバーレイ工事とする。

- ① 3次元起工測量
- ② 3次元設計データ作成
- ③ ICT建設機械による施工(施工管理システム) (選択)
- ④ 3次元出来形管理等の施工管理(選択)
- ⑤ 3次元データの納品

3. 受注者は、入札にあたりICTを活用するためICT施工技術の活用(別記様式-4)を提出し、その内容がICT活用施工として適当と認められる場合、契約後施工計画書の提出(施工数量や現場条件の変更による、変更施工計画書の提出を含む)までに監督職員へ提案・協議し、協議が整った場合に下記4～9によりICT活用施工を行う。

(以下、ICT活用施工を行う場合)

4. ICT活用工事のうち、上記③、④については、受注者の希望により実施を選択し、①、②、⑤を必須として実施する。また、舗装工(修繕工)の施工範囲の全てで適用するが、具体的な工事内容・数量及び対象範囲を明示し、監督職員と協議するものとする。なお、実施内容等については施工計画書に記載するものとする。

5. ICTを用い、以下の施工を実施する。

① 3次元起工測量

(発注者から3次元測量データを貸与できる場合)

発注者から貸与する3次元測量データ(地上移動体搭載型レーザースキャナー等を用いたデータ)を活用することを基本とする。なお、必要に応じて3次元測量データを取得する場合は、下記1)～4)から選択(複数以上可)して測量を行うものとする。施工現場の環境条件により、管理断面及び変化点の計測または面的な計測による測量を選

<p>択するものとし、監督職員と協議する。</p> <ol style="list-style-type: none"> 1) 地上型レーザースキャナーを用いた起工測量 2) トータルステーション（ノンプリズム方式）を用いた起工測量 3) 地上移動体搭載型レーザースキャナーを用いた起工測量 4) その他の3次元計測技術を用いた起工測量 <p>（発注者から3次元測量データを貸与できない場合） 受注者は、交通規制を削減し、下記1）～4）から選択（複数以上可）して測量を行うものとする。起工測量は、施工現場の環境条件により、管理断面及び変化点の計測または面的な計測による測量を選択する。</p> <ol style="list-style-type: none"> 1) 地上型レーザースキャナーを用いた起工測量 2) トータルステーション（ノンプリズム方式）を用いた起工測量 3) 地上移動体搭載型レーザースキャナーを用いた起工測量 4) その他の3次元計測技術を用いた起工測量 <p>② 3次元設計データ作成 受注者は、設計図書や①で得られた測量データと、発注者が貸与する発注図データを用いて、施工指示に用いる切削計画を作成する。また、3次元出来形管理を行う場合は3次元設計データを作成する。</p> <p>③ ICT建設機械による施工（施工管理システム）（選択） 5. ②で作成した3次元設計データを用い、下記1）に示す施工管理システムを搭載した建設機械を用いた施工、又は従来型建設機械による施工が選択できる。 切削指示値等に積極的に3次元設計データ等を活用するものとする。</p> <ol style="list-style-type: none"> 1) 3次元位置を用いた施工管理システム 施工中の路面切削機の作業装置位置及び切削深さ（高さ）をリアルタイムに計測・記録する機能を有するICT建設機械。 切削深さの計測・記録方法としては、外部計測機による切削装置の計測の他切削装置に表示される指示値を取得する方法などがある。 <p>④ 3次元出来形管理等の施工管理（選択） 5. ③で、施工管理システムを搭載した建設機械を用いた施工を選択した場合下記に示す方法により施工管理を実施、従来型建設機械による施工を選択した場合は従来手法による施工管理を選択できる。</p> <ol style="list-style-type: none"> 1) 施工履歴データを用いた出来形管理 2) 地上写真測量を用いた出来形管理 <p>⑤ 3次元データの納品 ①②④により確認された3次元施工管理データ等を、工事完成図書として電子納品する。</p> <p>6. 上記5. ①～⑤の施工を実施するために使用するICT機器類は、受注者が調達すること。また、施工に必要なICT活用工事用データは、受注者が作成するものとする。使用するアプリケーション・ソフト、ファイル形式については、事前に監督職員と協議するものとする。 発注者は、3次元設計データの作成に必要な詳細設計において作成したCADデータを受注者に貸与する。また、ICT活用工事を実施する上で有効と考えられる詳細設計等に</p>		<p>択するものとし、監督職員と協議する。</p> <ol style="list-style-type: none"> 1) 地上型レーザースキャナーを用いた起工測量 2) 地上移動体搭載型レーザースキャナーを用いた起工測量 3) トータルステーション（ノンプリズム方式）を用いた起工測量 4) その他の3次元計測技術を用いた起工測量 <p>（発注者から3次元測量データを貸与できない場合） 受注者は、交通規制を削減し、下記1）～4）から選択（複数以上可）して測量を行うものとする。起工測量は、施工現場の環境条件により、管理断面及び変化点の計測または面的な計測による測量を選択する。</p> <ol style="list-style-type: none"> 1) 地上型レーザースキャナーを用いた起工測量 2) 地上移動体搭載型レーザースキャナーを用いた起工測量 3) トータルステーション（ノンプリズム方式）を用いた起工測量 4) その他の3次元計測技術を用いた起工測量 <p>② 3次元設計データ作成 受注者は、設計図書や①で得られた測量データと、発注者が貸与する発注図データを用いて、施工指示に用いる切削計画を作成する。また、3次元出来形管理を行う場合は3次元設計データを作成する。</p> <p>③ ICT建設機械による施工（施工管理システム）（選択） 5. ②で作成した3次元設計データを用い、下記1）に示す施工管理システムを搭載した建設機械を用いた施工、又は従来型建設機械による施工が選択できる。 切削指示値等に積極的に3次元設計データ等を活用するものとする。</p> <ol style="list-style-type: none"> 1) 3次元位置を用いた施工管理システム 施工中の路面切削機の作業装置位置及び切削深さ（高さ）をリアルタイムに計測・記録する機能を有するICT建設機械。 切削深さの計測・記録方法としては、外部計測機による切削装置の計測の他切削装置に表示される指示値を取得する方法などがある。 <p>④ 3次元出来形管理等の施工管理（選択） 5. ③で、施工管理システムを搭載した建設機械を用いた施工を選択した場合下記に示す方法により施工管理を実施、従来型建設機械による施工を選択した場合は従来手法による施工管理を選択できる。</p> <ol style="list-style-type: none"> 1) 施工履歴データを用いた出来形管理 2) 地上写真測量を用いた出来形管理 <p>⑤ 3次元データの納品 ①②④により確認された3次元施工管理データ等を、工事完成図書として電子納品する。</p> <p>6. 上記5. ①～⑤の施工を実施するために使用するICT機器類は、受注者が調達すること。また、施工に必要なICT活用工事用データは、受注者が作成するものとする。使用するアプリケーション・ソフト、ファイル形式については、事前に監督職員と協議するものとする。 発注者は、3次元設計データの作成に必要な詳細設計において作成したCADデータを受注者に貸与する。また、ICT活用工事を実施する上で有効と考えられる詳細設計等に</p>
--	--	--

において作成した成果品と関連工事の完成図書は、施工区間の前後を含め必要な範囲を積極的に受注者に貸与するものとする。

7. 上記5. ①～⑤で使用するICT機器に入力した3次元設計データを監督職員に提出すること。
8. 土木工事施工管理基準（案）に基づく出来形管理が行われていない箇所で、出来形測量により形状が計測出来る場合は、出来形数量は出来形測量に基づき算出した結果とする。
9. 受注者は、当該技術の施工にあたり活用効果等に関する調査を行うものとし、調査の実施及び調査票については別途指示するものとする。
10. 本特記仕様書に疑義を生じた場合または記載のない事項については、監督職員と協議するものとする。

第〇〇条 ICT活用工事における適用(用語の定義)について

1. 図面

図面とは、入札に際して発注者が示した設計図、発注者から変更または追加された設計図、工事完成図、3次元モデルを復元可能なデータ（以下「3次元データ」という）等をいう。

なお、設計図書に基づき監督職員が受注者に指示した図面及び受注者が提出し、監督職員が書面により承諾した図面を含むものとする。

第〇〇条ICT活用工事の費用について

- 1 受注者が、契約後、施工計画書の提出（施工数量や現場条件の変更による、変更施工計画書の提出を含む）までに監督職員へ提案・協議を行い、協議が整った場合、ICT活用工事を実施する項目については、各段階を設計変更の対象とし、「ICT活用工事（舗装工（修繕工））積算要領」により計上することとする。

ただし、監督職員の指示に基づき、3次元起工測量、3次元設計データの作成並びに3次元座標値を面的に取得する機器を用いた出来形管理及び3次元データ納品を行った場合は、受注者は発注者からの依頼に基づき、見積り書を提出するものとし、妥当性を確認した上で設計変更の対象とする。

- 2 施工合理化調査を実施する場合はこれに協力すること。

第〇〇条 ICT活用工事の活用効果等に関する調査

ICT活用施工を行った、全てのICT活用工事の施工者は、活用目的等の把握のための「ICT活用工事の活用効果等に関する調査」の対象工事であり、別途監督職員より指示される調査票に基づき実施するものとする。

施工者は、工事完了後直ちに調査票を監督職員へ提出・確認後、発注者が指示するメールアドレスまで調査票を電子メールにより提出すること。また調査票の聞き取り調査等を実施する場合はこれに協力するものとする。

調査費用については当初は計上していないため、設計変更の対象とする。

において作成した成果品と関連工事の完成図書は、施工区間の前後を含め必要な範囲を積極的に受注者に貸与するものとする。

7. 上記5. ①～⑤で使用するICT機器に入力した3次元設計データを監督職員に提出すること。
8. 土木工事施工管理基準（案）に基づく出来形管理が行われていない箇所で、出来形測量により形状が計測出来る場合は、出来形数量は出来形測量に基づき算出した結果とする。
9. 受注者は、当該技術の施工にあたり活用効果等に関する調査を行うものとし、調査の実施及び調査票については別途指示するものとする。
10. 本特記仕様書に疑義を生じた場合または記載のない事項については、監督職員と協議するものとする。

第〇〇条 ICT活用工事における適用(用語の定義)について

1. 図面

図面とは、入札に際して発注者が示した設計図、発注者から変更または追加された設計図、工事完成図、3次元モデルを復元可能なデータ（以下「3次元データ」という）等をいう。

なお、設計図書に基づき監督職員が受注者に指示した図面及び受注者が提出し、監督職員が書面により承諾した図面を含むものとする。

第〇〇条 ICT活用工事の費用について

- 1 受注者が、契約後、施工計画書の提出（施工数量や現場条件の変更による、変更施工計画書の提出を含む）までに監督職員へ提案・協議を行い、協議が整った場合、ICT活用工事を実施する項目については、各段階を設計変更の対象とし、**下記により計上することとする。**

・ICT活用工事（舗装工（修繕工））積算要領

ただし、監督職員の指示に基づき、3次元起工測量、3次元設計データの作成**並びに3次元座標値を面的に取得する機器を用いた出来形管理及び3次元データ納品**を行った場合は、受注者は発注者からの依頼に基づき、見積り書を提出するものとする。**し、妥当性を確認した上で設計変更の対象とする。**

- 2 施工合理化調査を実施する場合はこれに協力すること。

第〇〇条 ICT活用工事の活用効果等に関する調査

ICT活用施工を行った、全てのICT活用工事の施工者は、活用目的等の把握のための「ICT活用工事の活用効果等に関する調査」の対象工事であり、別途監督職員より指示される調査票に基づき実施するものとする。

施工者は、工事完了後直ちに調査票を監督職員へ提出・確認後、発注者が指示するメールアドレスまで調査票を電子メールにより提出すること。また調査票の聞き取り調査等を実施する場合はこれに協力するものとする。

調査費用については当初は計上していないため、設計変更の対象とする。

(3) 施工者希望Ⅱ型

【入札公告】記載例

(記載例)

【メモ：切削オーバーレイ工事または路面切削工事の場合は、(番号)を追記】

『1 工事概要』に以下を追記する。

(番号) 本工事は、国土交通省が提唱する i-Construction に基づき、ICTの全面的活用を図るため、受注者の提案・協議により、起工測量、設計図書の照査、施工、出来形管理、検査及び工事完成図や施工管理の記録及び関係書類について3次元データを活用するICT活用工事の対象工事(施工者希望Ⅱ型)である。

【入札説明書】記載例

(記載例)

【メモ：切削オーバーレイ工事または路面切削工事の場合は、(番号)を追記】

『(番号) 工事概要』に以下を記載

(番号) 工事の実施形態

(番号) 本工事は、国土交通省が提唱する i-Construction に基づき、ICTの全面的活用を図るため、受注者の提案・協議により、起工測量、設計図書の照査、施工、出来形管理、検査及び工事完成図や施工管理の記録及び関係書類について3次元データを活用するICT活用工事の対象工事(施工者希望Ⅱ型)である。

受注者は、契約後、施工計画書の提出(施工数量や現場条件の変更による、変更施工計画書の提出を含む)までに監督職員へ提案・協議を行い、協議が整った場合にICT活用施工を行うことができる。

本工事におけるICT活用施工は、切削オーバーレイ工事または路面切削工事において、①に示す3次元起工測量と施工指示に用いる切削計画を作成、また、3次元出来形管理を行う場合は3次元設計データを作成し、ICTを用いた3次元出来形管理等の施工管理を実施し他場合は、それらで得られた3次元データを納品することをいう。

なお、ICTの活用にかかる費用については、設計変更の対象とし、詳細については特記仕様書によるものとする。

① 3次元起工測量

(発注者から3次元測量データを貸与できる場合)

発注者から貸与する3次元測量データ(地上移動体搭載型レーザースキャナー等を用いたデータ)を活用することを基本とする。

なお、必要に応じて受注者が3次元測量データを取得する場合は、下記1)～4)から選択(複数以上可)して測量を行うものとする。施工現場の環境条件により、管理断面及び変化点の計測または面的な計測による測量を選択する。

1) 地上型レーザースキャナーを用いた起工測量

2) トータルステーション(ノンプリズム方式)を用いた起工測量

(3) 施工者希望Ⅱ型

【入札公告】記載例

(記載例)

【メモ：切削オーバーレイ工事または路面切削工事の場合は、(番号)を追記】

『1 工事概要』に以下を追記する。

(番号) 本工事は、国土交通省が提唱する i-Construction に基づき、ICTの全面的活用を図るため、受注者の提案・協議により、起工測量、設計図書の照査、施工、出来形管理、検査及び工事完成図や施工管理の記録及び関係書類について3次元データを活用するICT活用工事の対象工事(施工者希望Ⅱ型)である。

【入札説明書】記載例

(記載例)

【メモ：切削オーバーレイ工事または路面切削工事の場合は、(番号)を追記】

『(番号) 工事概要』に以下を記載

(番号) 工事の実施形態

(番号) 本工事は、国土交通省が提唱する i-Construction に基づき、ICTの全面的活用を図るため、受注者の提案・協議により、起工測量、設計図書の照査、施工、出来形管理、検査及び工事完成図や施工管理の記録及び関係書類について3次元データを活用するICT活用工事の対象工事(施工者希望Ⅱ型)である。

受注者は、契約後、施工計画書の提出(施工数量や現場条件の変更による、変更施工計画書の提出を含む)までに監督職員へ提案・協議を行い、協議が整った場合にICT活用施工を行うことができる。

本工事におけるICT活用施工は、切削オーバーレイ工事または路面切削工事において、①に示す3次元起工測量と施工指示に用いる切削計画を作成、また、3次元出来形管理を行う場合は3次元設計データを作成し、ICTを用いた3次元出来形管理等の施工管理を実施し他場合は、それらで得られた3次元データを納品することをいう。

なお、ICTの活用にかかる費用については、設計変更の対象とし、詳細については特記仕様書によるものとする。

① 3次元起工測量

(発注者から3次元測量データを貸与できる場合)

発注者から貸与する3次元測量データ(地上移動体搭載型レーザースキャナー等を用いたデータ)を活用することを基本とする。

なお、必要に応じて受注者が3次元測量データを取得する場合は、下記1)～4)から選択(複数以上可)して測量を行うものとする。施工現場の環境条件により、管理断面及び変化点の計測または面的な計測による測量を選択する。

1) 地上型レーザースキャナーを用いた起工測量

2) 地上移動体搭載型レーザースキャナーを用いた起工測量

- 3) 地上移動体搭載型レーザースキャナーを用いた起工測量
- 4) その他の3次元計測技術を用いた起工測量

(発注者から3次元測量データを貸与できない場合)
 受注者は、交通規制を削減し、下記1)～4)から選択(複数以上可)して測量を行うものとする。起工測量は、施工現場の環境条件により、管理断面及び変化点の計測または面的な計測による測量を選択する。

- 1) 地上型レーザースキャナーを用いた起工測量
- 2) トータルステーション(ノンプリズム方式)を用いた起工測量
- 3) 地上移動体搭載型レーザースキャナーを用いた起工測量
- 4) その他の3次元計測技術を用いた起工測量

『(番号) 総合評価に関する事項』に以下を記載
 (番号) ICT活用施工に掛かる技術の活用について、本工事では総合評価落札方式における「技術提案(施工計画等)」での評価対象外とするため、記載しないこと。
 但し、ICT活用施工に掛かる技術を応用(別の技術を組み合わせて効果を高める、または別の効果を発現する等を含む)した技術提案については、その応用部分(付加的内容)についてのみ評価対象とする。※

- ※「技術提案書(施工計画等)」を求める場合に記載する。
- ※「技術提案書(施工計画等)」は、求める書式名称に随時修正すること。

- 3) トータルステーション(ノンプリズム方式)を用いた起工測量
- 4) その他の3次元計測技術を用いた起工測量

(発注者から3次元測量データを貸与できない場合)
 受注者は、交通規制を削減し、下記1)～4)から選択(複数以上可)して測量を行うものとする。起工測量は、施工現場の環境条件により、管理断面及び変化点の計測または面的な計測による測量を選択する。

- 1) 地上型レーザースキャナーを用いた起工測量
- 2) 地上移動体搭載型レーザースキャナーを用いた起工測量
- 3) トータルステーション(ノンプリズム方式)を用いた起工測量
- 4) その他の3次元計測技術を用いた起工測量

『(番号) 総合評価に関する事項』に以下を記載
 (番号) ICT活用施工に掛かる技術の活用について、本工事では総合評価落札方式における「技術提案(施工計画等)」での評価対象外とするため、記載しないこと。
 但し、ICT活用施工に掛かる技術を応用(別の技術を組み合わせて効果を高める、または別の効果を発現する等を含む)した技術提案については、その応用部分(付加的内容)についてのみ評価対象とする。※

- ※「技術提案書(施工計画等)」を求める場合に記載する。
- ※「技術提案書(施工計画等)」は、求める書式名称に随時修正すること。

【特記仕様書】記載例

(記載例)

第〇〇条 ICT活用工事について

1. ICT活用工事

本工事は、国土交通省が提唱するi-Constructionに基づき、ICTの全面的活用を図るため、受注者の提案・協議により、起工測量、設計図書の照査、施工、出来形管理、検査及び工事完成図や施工管理の記録及び関係書類について3次元データを活用するICT活用工事の対象工事である。

2. 定義

(1) i-Constructionとは、ICTの全面的な活用、規格の標準化、施工時期の平準化等の施策を建設現場に導入することによって、建設現場のプロセス全体の最適化を図る取り組みである。本工事では、施工者の希望により、その実現に向けてICTを活用した工事(ICT活用工事)を実施するものとする。

(2) ICT活用工事とは、施工プロセスの下記段階において、ICTを活用する工事である。また、次の①～⑤の段階でICT施工技術を活用することをICT活用工事という。対象は、切削オーバーレイ工事または路面切削工事とする。

- ① 3次元起工測量
- ② 3次元設計データ作成
- ③ ICT建設機械による施工(施工管理システム) (選択)
- ④ 3次元出来形管理等の施工管理(選択)

【特記仕様書】記載例

(記載例)

第〇〇条 ICT活用工事について

1. ICT活用工事

本工事は、国土交通省が提唱するi-Constructionに基づき、ICTの全面的活用を図るため、受注者の提案・協議により、起工測量、設計図書の照査、施工、出来形管理、検査及び工事完成図や施工管理の記録及び関係書類について3次元データを活用するICT活用工事の対象工事である。

2. 定義

(1) i-Constructionとは、ICTの全面的な活用、規格の標準化、施工時期の平準化等の施策を建設現場に導入することによって、建設現場のプロセス全体の最適化を図る取り組みである。本工事では、施工者の希望により、その実現に向けてICTを活用した工事(ICT活用工事)を実施するものとする。

(2) ICT活用工事とは、施工プロセスの下記段階において、ICTを活用する工事である。また、次の①～⑤の段階でICT施工技術を活用することをICT活用工事という。対象は、切削オーバーレイ工事または路面切削工事とする。

- ① 3次元起工測量
- ② 3次元設計データ作成
- ③ ICT建設機械による施工(施工管理システム) (選択)
- ④ 3次元出来形管理等の施工管理(選択)

<p>⑤ 3次元データの納品</p> <p>3. 受注者は、ICT活用施工を行う希望がある場合、契約後、施工計画書の提出（施工数量や現場条件の変更による、変更施工計画書の提出を含む）までに監督職員へ提案・協議を行い、協議が整った場合に下記4～9によりICT活用施工を行うことができる。</p> <p>4. 原則、本工事においては上記①～⑤の段階でICT施工技術を活用することとし舗装工の施工範囲の全てで適用するが、具体的な工事内容及び対象範囲を監督職員と協議するものとする。なお、実施内容等については施工計画書に記載するものとする。</p> <p>5. ICTを用い、以下の施工を実施する。</p> <p>① 3次元起工測量 （発注者から3次元測量データを貸与できる場合） 発注者から貸与する3次元測量データ（地上移動体搭載型レーザースキャナー等を用いたデータ）を活用することを基本とする。 なお、必要に応じて受注者が3次元測量データの取得する場合は、下記1）～4）から選択（複数以上可）して測量を行うものとする。施工現場の環境条件により、管理断面及び変化点の計測または面的な計測による測量を選択するものとし、監督職員と協議する。</p> <p>1) 地上型レーザースキャナーを用いた起工測量 2) トータルステーション（ノンプリズム方式）を用いた起工測量 3) 地上移動体搭載型レーザースキャナーを用いた起工測量 4) その他の3次元計測技術を用いた起工測量</p> <p>（発注者から3次元測量データを貸与できない場合） 受注者は、交通規制を削減し、下記1）～4）から選択（複数以上可）して測量を行うものとする。起工測量は、施工現場の環境条件により、管理断面及び変化点の計測または面的な計測による測量を選択する。</p> <p>1) 地上型レーザースキャナーを用いた起工測量 2) トータルステーション（ノンプリズム方式）を用いた起工測量 3) 地上移動体搭載型レーザースキャナーを用いた起工測量 4) その他の3次元計測技術を用いた起工測量</p> <p>② 3次元設計データ等作成 受注者は、設計図書や①で得られた測量データと、発注者が貸与する発注図データを用いて、施工指示に用いる切削計画を作成する。また、3次元出来形管理を行う場合は3次元設計データを作成する。</p> <p>③ ICT建設機械による施工（施工管理システム）（選択） 5. ②で作成した3次元設計データを用い、下記1）に示す施工管理システムを搭載した建設機械を用いた施工又は従来型建設機械による施工が選択できる。 切削指示値等に積極的に3次元設計データ等を活用するものとする。</p> <p>1) 3次元位置を用いた施工管理システム 施工中の路面切削機の作業装置位置及び切削深さ（高さ）をリアルタイムに計測・記録する機能を有するICT建設機械。 切削深さの計測・記録方法としては、外部計測機による切削装置の計測の他切削装置に表示される指示値を取得する方法などがある。</p>		<p>⑤ 3次元データの納品</p> <p>3. 受注者は、ICT活用施工を行う希望がある場合、契約後、施工計画書の提出（施工数量や現場条件の変更による、変更施工計画書の提出を含む）までに監督職員へ提案・協議を行い、協議が整った場合に下記4～9によりICT活用施工を行うことができる。</p> <p>4. 原則、本工事においては上記①～⑤の段階でICT施工技術を活用することとし舗装工の施工範囲の全てで適用するが、具体的な工事内容及び対象範囲を監督職員と協議するものとする。なお、実施内容等については施工計画書に記載するものとする。</p> <p>5. ICTを用い、以下の施工を実施する。</p> <p>① 3次元起工測量 （発注者から3次元測量データを貸与できる場合） 発注者から貸与する3次元測量データ（地上移動体搭載型レーザースキャナー等を用いたデータ）を活用することを基本とする。 なお、必要に応じて受注者が3次元測量データの取得する場合は、下記1）～4）から選択（複数以上可）して測量を行うものとする。施工現場の環境条件により、管理断面及び変化点の計測または面的な計測による測量を選択するものとし、監督職員と協議する。</p> <p>1) 地上型レーザースキャナーを用いた起工測量 2) 地上移動体搭載型レーザースキャナーを用いた起工測量 3) トータルステーション（ノンプリズム方式）を用いた起工測量 4) その他の3次元計測技術を用いた起工測量</p> <p>（発注者から3次元測量データを貸与できない場合） 受注者は、交通規制を削減し、下記1）～4）から選択（複数以上可）して測量を行うものとする。起工測量は、施工現場の環境条件により、管理断面及び変化点の計測または面的な計測による測量を選択する。</p> <p>1) 地上型レーザースキャナーを用いた起工測量 2) 地上移動体搭載型レーザースキャナーを用いた起工測量 3) トータルステーション（ノンプリズム方式）を用いた起工測量 4) その他の3次元計測技術を用いた起工測量</p> <p>② 3次元設計データ等作成 受注者は、設計図書や①で得られた測量データと、発注者が貸与する発注図データを用いて、施工指示に用いる切削計画を作成する。また、3次元出来形管理を行う場合は3次元設計データを作成する。</p> <p>③ ICT建設機械による施工（施工管理システム）（選択） 5. ②で作成した3次元設計データを用い、下記1）に示す施工管理システムを搭載した建設機械を用いた施工又は従来型建設機械による施工が選択できる。 切削指示値等に積極的に3次元設計データ等を活用するものとする。</p> <p>1) 3次元位置を用いた施工管理システム 施工中の路面切削機の作業装置位置及び切削深さ（高さ）をリアルタイムに計測・記録する機能を有するICT建設機械。 切削深さの計測・記録方法としては、外部計測機による切削装置の計測の他切削装置に表示される指示値を取得する方法などがある。</p>
--	--	--

④ 3次元出来形管理等の施工管理（選択）

5. ③で、施工管理システムを搭載した建設機械を用いた施工を選択した場合下記に示す方法により施工管理を実施、従来型建設機械による施工を選択した場合は従来手法による施工管理を選択できる。

1) 施工履歴データを用いた出来形管理
2) 地上写真測量を用いた出来形管理

⑤ 3次元データの納品

①②④により確認された3次元施工管理データ等を、工事完成図書として電子納品する。

6. 上記5. ①～⑤の施工を実施するために使用するICT機器類は、受注者が調達すること。また、施工に必要なICT活用工事用データは、受注者が作成するものとする。使用するアプリケーション・ソフト、ファイル形式については、事前に監督職員と協議するものとする。

発注者は、3次元設計データの作成に必要な詳細設計において作成したCADデータを受注者に貸与する。また、ICT活用工事を実施する上で有効と考えられる詳細設計等において作成した成果品と関連工事の完成図書は、施工区間の前後を含め必要な範囲を積極的に受注者に貸与するものとする。

7. 上記5. ①～⑤で使用するICT機器に入力した3次元設計データを監督職員に提出すること。

8. 土木工事施工管理基準（案）に基づく出来形管理が行われていない箇所で、出来形測量により形状が計測出来る場合は、出来形数量は出来形測量に基づき算出した結果とする。

9. 受注者は、当該技術の施工にあたり活用効果等に関する調査を行うものとし、調査の実施及び調査票については別途指示するものとする。

10. 本特記仕様書に疑義を生じた場合または記載のない事項については、監督職員と協議するものとする。

第〇〇条 ICT活用工事における適用(用語の定義)について

1. 図面

図面とは、入札に際して発注者が示した設計図、発注者から変更または追加された設計図、工事完成図、3次元モデルを復元可能なデータ（以下「3次元データ」という）等をいう。

なお、設計図書に基づき監督職員が受注者に指示した図面及び受注者が提出し、監督職員が書面により承諾した図面を含むものとする。

第〇〇条 ICT活用工事の費用について

【施工者希望型工事の場合】

1 受注者が、契約後、施工計画書の提出（施工数量や現場条件の変更による、変更施工計画書の提出を含む）までに監督職員へ提案・協議を行い、協議が整った場合、ICT活用工事を実施する項目については、各段階を設計変更の対象とし、「ICT活用工事（舗装工（修繕工））積算要領」により計上することとする。

ただし、監督職員の指示に基づき、3次元起工測量を実施するとともに3次元設計デー

④ 3次元出来形管理等の施工管理（選択）

5. ③で、施工管理システムを搭載した建設機械を用いた施工を選択した場合下記に示す方法により施工管理を実施、従来型建設機械による施工を選択した場合は従来手法による施工管理を選択できる。

1) 施工履歴データを用いた出来形管理
2) 地上写真測量を用いた出来形管理

⑤ 3次元データの納品

①②④により確認された3次元施工管理データ等を、工事完成図書として電子納品する。

6. 上記5. ①～⑤の施工を実施するために使用するICT機器類は、受注者が調達すること。また、施工に必要なICT活用工事用データは、受注者が作成するものとする。使用するアプリケーション・ソフト、ファイル形式については、事前に監督職員と協議するものとする。

発注者は、3次元設計データの作成に必要な詳細設計において作成したCADデータを受注者に貸与する。また、ICT活用工事を実施する上で有効と考えられる詳細設計等において作成した成果品と関連工事の完成図書は、施工区間の前後を含め必要な範囲を積極的に受注者に貸与するものとする。

7. 上記5. ①～⑤で使用するICT機器に入力した3次元設計データを監督職員に提出すること。

8. 土木工事施工管理基準（案）に基づく出来形管理が行われていない箇所で、出来形測量により形状が計測出来る場合は、出来形数量は出来形測量に基づき算出した結果とする。

9. 受注者は、当該技術の施工にあたり活用効果等に関する調査を行うものとし、調査の実施及び調査票については別途指示するものとする。

10. 本特記仕様書に疑義を生じた場合または記載のない事項については、監督職員と協議するものとする。

第〇〇条 ICT活用工事における適用(用語の定義)について

1. 図面

図面とは、入札に際して発注者が示した設計図、発注者から変更または追加された設計図、工事完成図、3次元モデルを復元可能なデータ（以下「3次元データ」という）等をいう。

なお、設計図書に基づき監督職員が受注者に指示した図面及び受注者が提出し、監督職員が書面により承諾した図面を含むものとする。

第〇〇条 ICT活用工事の費用について

【施工者希望型工事の場合】

1 受注者が、契約後、施工計画書の提出（施工数量や現場条件の変更による、変更施工計画書の提出を含む）までに監督職員へ提案・協議を行い、協議が整った場合、ICT活用工事を実施する項目については、各段階を設計変更の対象とし、**下記により計上することとする。**

・ **ICT活用工事（舗装工（修繕工））積算要領**

ただし、監督職員の指示に基づき、3次元起工測量を実施するとともに3次元設計デー

タの作成を行った場合は、受注者は発注者からの依頼に基づき、見積り書を提出するものとする。

2 施工合理化調査を実施する場合はこれに協力すること。

第〇〇条 ICT活用工事の活用効果等に関する調査

ICT活用施工を行った、全てのICT活用工事の施工者は、活用目的等の把握のための「ICT活用工事の活用効果等に関する調査」の対象工事であり、別途監督職員より指示される調査票に基づき実施するものとする。

施工者は、工事完了後直ちに調査票を監督職員へ提出・確認後、発注者が指示するメールアドレスまで調査票を電子メールにより提出すること。また調査票の聞き取り調査等を実施する場合はこれに協力するものとする。

調査費用については当初は計上していないため、設計変更の対象とする。

3. ICT活用工事実施の推進のための措置

3-1 総合評価落札方式における加点措置

工事の内容やICT活用施工の普及状況を踏まえ、適宜、ICT活用施工の計画について総合評価において加点する工事（施工者希望I型）を設定するものとする。

3-2 工事成績評定における措置

ICT活用施工を実施した場合、発注方式に関わらず、創意工夫における【施工】「ICT活用工事加点」において該当する項目で評価するものとする。

ICT活用工事加点として起工測量から電子納品までの何れかの段階でICTを活用した工事（電子納品のみは除く）

※本項目は1点の加点とする。

ICT活用工事加点として起工測量から電子納品までの全ての段階でICTを活用した工事。

※本項目は2点の加点とする。

※ICT活用による加点は最大2点の加点とする

また、ICT活用施工（1-2①^{*1}②）を実施の上で、施工者の提案によりICT建設機械として3次元MC^{*2}路面切削機の活用がなされた場合は、全ての段階でICTを活用した工事と同等に加点評価できる。

※1 ①は発注者から貸与されていれば必須としない

※2 MC：「マシンコントロール」の略称

なお、ICT活用工事において、ICT活用施工を採用しない工事の成績評定については、本項目での加点対象とせず、併せて以下(1)、(2)を標準として減点を行うものとする。

※但し、以下についてはICT活用工事として評価して未履行の減点対象としない。

1) 起工測量において、発注者から貸与する3次元測量データを活用する場合等で3次元測量が不要の場合

2) 選択により③ICT建設機械による施工（施工管理システム）を行わない場合の、従来型建設機械による施工

3) 選択により④3次元出来形管理等の施工管理を行わない場合

タの作成を行った場合は、受注者は発注者からの依頼に基づき、見積り書を提出するものとする。

2 施工合理化調査を実施する場合はこれに協力すること。

第〇〇条 ICT活用工事の活用効果等に関する調査

ICT活用施工を行った、全てのICT活用工事の施工者は、活用目的等の把握のための「ICT活用工事の活用効果等に関する調査」の対象工事であり、別途監督職員より指示される調査票に基づき実施するものとする。

施工者は、工事完了後直ちに調査票を監督職員へ提出・確認後、発注者が指示するメールアドレスまで調査票を電子メールにより提出すること。また調査票の聞き取り調査等を実施する場合はこれに協力するものとする。

調査費用については当初は計上していないため、設計変更の対象とする。

3. ICT活用工事実施の推進のための措置

3-1 総合評価落札方式における加点措置

工事の内容やICT活用施工の普及状況を踏まえ、適宜、ICT活用施工の計画について総合評価において加点する工事（施工者希望I型）を設定するものとする。

3-2 工事成績評定における措置

ICT活用施工を実施した場合、発注方式に関わらず、創意工夫における【施工】「ICT活用工事加点」において該当する項目で評価するものとする。

ICT活用工事加点として起工測量から電子納品までの何れかの段階でICTを活用した工事（電子納品のみは除く）

※本項目は1点の加点とする。

ICT活用工事加点として起工測量から電子納品までの全ての段階でICTを活用した工事。

※本項目は2点の加点とする。

※ICT活用による加点は最大2点の加点とする

また、ICT活用施工（1-2①^{*1}②）を実施の上で、施工者の提案によりICT建設機械として3次元MC^{*2}路面切削機の活用がなされた場合は、全ての段階でICTを活用した工事と同等に加点評価できる。

※1 ①は発注者から貸与されていれば必須としない

※2 MC：「マシンコントロール」の略称

なお、ICT活用工事において、ICT活用施工を採用しない工事の成績評定については、本項目での加点対象とせず、併せて以下(1)、(2)を標準として減点を行うものとする。

※但し、以下についてはICT活用工事として評価して未履行の減点対象としない。

1) 起工測量において、発注者から貸与する3次元測量データを活用する場合等で3次元測量が不要の場合

2) 選択により③ICT建設機械による施工（施工管理システム）を行わない場合の、従来型建設機械による施工

3) 選択により④3次元出来形管理等の施工管理を行わない場合

(1) 施工者希望Ⅰ型

総合評価落札方式による業者選定時に、受注者からの申請に基づきICT活用施工を行うことで評価を行っているため、受注者の責により実施されなかったと判断された場合は、履行義務違反として工事成績評価を減ずるなどの措置を行うものとする。なお、成績の減点は3点を標準とする。

(2) 施工者希望Ⅱ型

工事契約後の受注者からの提案によりICT活用施工を行うため、実施されなかった場合においても、工事成績評価における減点を行わない。

4. ICT活用工事の導入における留意点

受注者が円滑にICT活用施工を導入し、ICT施工技術を活用できる環境整備として、以下を実施するものとする。

4-1 施工管理、監督・検査の対応

ICT活用施工を実施するにあたって、別途発出されている施工管理要領、監督検査要領(表1【要領一覧】)に則り、監督・検査を実施するものとする。

監督職員及び検査職員は、活用効果に関する調査等のために別途費用を計上して二重管理を実施する場合を除いて、受注者に従来手法との二重管理を求めない。

4-2 3次元設計データ等の貸与

(1) 発注者が別途取得している3次元測量データ(地上移動体搭載型レーザースキャナー等を用いた起工測量に代わるデータ)を受注者に貸与することを基本とし、発注者は契約後の施工協議において「3次元設計データ作成」を受注者に実施させ、これにかかる経費を工事費にて当該工事で変更計上するものとする。

発注者から起工測量に代わる3次元設計データを貸与できない場合は、発注者は契約後の施工協議において「3次元起工測量」を受注者に実施させ、これにかかる経費を工事費にて当該工事で変更計上するものとする。

(2) 発注者は、詳細設計において、ICT活用工事に必要な3次元設計データを作成した場合は、受注者に貸与するほか、ICT活用施工を実施するうえで有効と考えられる詳細設計等において作成した成果品と関連工事の完成図書は、積極的に受注者に貸与するものとする。

なお、貸与する3次元設計データに3次元測量データ(グラウンドデータ)を含まない場合、発注者は契約後の施工協議において「3次元起工測量」及び「貸与する3次元設計データと3次元起工測量データの合成」を受注者に実施させ、これにかかる経費は工事費にて当該工事で変更計上するものとする。

4-3 工事費の積算

(1) 施工者希望型における積算方法

発注者は、発注に際して土木工事標準積算基準(従来基準)に基づく積算を行い、発注するものとするが、契約後の協議において受注者からの提案によりICT活用施工を実施する場合、ICT活用施工を実施する項目については、各段階を設計変更の対象とし、「ICT活用工事(舗装工(修繕工))積算要領」に基づき積算し落札率を乗じた価格により契約変更を行うものとする。

なお、ICT活用について協議を行う際には、①～④にかかるそれぞれの数量及び対象範囲を明示

(1) 施工者希望Ⅰ型

総合評価落札方式による業者選定時に、受注者からの申請に基づきICT活用施工を行うことで評価を行っているため、受注者の責により実施されなかったと判断された場合は、履行義務違反として工事成績評価を減ずるなどの措置を行うものとする。なお、成績の減点は3点を標準とする。

(2) 施工者希望Ⅱ型

工事契約後の受注者からの提案によりICT活用施工を行うため、実施されなかった場合においても、工事成績評価における減点を行わない。

4. ICT活用工事の導入における留意点

受注者が円滑にICT活用施工を導入し、ICT施工技術を活用できる環境整備として、以下を実施するものとする。

4-1 施工管理、監督・検査の対応

ICT活用施工を実施するにあたって、別途発出されている施工管理要領、監督検査要領(表1【要領一覧】)に則り、監督・検査を実施するものとする。

監督職員及び検査職員は、活用効果に関する調査等のために別途費用を計上して二重管理を実施する場合を除いて、受注者に従来手法との二重管理を求めない。

4-2 3次元設計データ等の貸与

(1) 発注者が別途取得している3次元測量データ(地上移動体搭載型レーザースキャナー等を用いた起工測量に代わるデータ)を受注者に貸与することを基本とし、発注者は契約後の施工協議において「3次元設計データ作成」を受注者に実施させ、これにかかる経費を工事費にて当該工事で変更計上するものとする。

発注者から起工測量に代わる3次元設計データを貸与できない場合は、発注者は契約後の施工協議において「3次元起工測量」を受注者に実施させ、これにかかる経費を工事費にて当該工事で変更計上するものとする。

(2) 発注者は、詳細設計において、ICT活用工事に必要な3次元設計データを作成した場合は、受注者に貸与するほか、ICT活用施工を実施するうえで有効と考えられる詳細設計等において作成した成果品と関連工事の完成図書は、積極的に受注者に貸与するものとする。

なお、貸与する3次元設計データに3次元測量データ(グラウンドデータ)を含まない場合、発注者は契約後の施工協議において「3次元起工測量」及び「貸与する3次元設計データと3次元起工測量データの合成」を受注者に実施させ、これにかかる経費は工事費にて当該工事で変更計上するものとする。

4-3 工事費の積算

(1) 施工者希望型における積算方法

発注者は、発注に際して土木工事標準積算基準(従来基準)に基づく積算を行い、発注するものとするが、契約後の協議において受注者からの提案によりICT活用施工を実施する場合、ICT活用施工を実施する項目については、各段階を設計変更の対象とし、**下記1)に基づく積算**に落札率を乗じた価格により契約変更を行うものとする。

1) ICT活用工事(舗装工(修繕工))積算要領

するものとする。

施工者から、3次元MC路面切削機の活用について提案された場合、当面のあいだ通常型機械として「ICT活用工事（舗装工（修繕工））積算要領」に基づき積算する。なお、施工管理システムを搭載している場合は該当する内容を計上する。

また、現行基準による2次元の設計ストック等によりICT活用工事を発注する場合、受注者に3次元起工測量及び3次元設計データ作成を指示するとともに、3次元起工測量経費及び3次元設計データ作成経費について見積り提出を求め、設計変更審査会等を通じて設計変更するものとし、見積り徴収にあたり、別紙-33「ICT活用工事の見積り書の依頼について」を参考にするものとする。

「ICT活用工事の活用効果等に関する調査」に関する費用の計上方法については別途通知する。

4-4 ICT監督・検査体制の構築

ICT活用施工の監督検査を適切に行うことを目的に、ICT検査官等の任命や研修等でのICT施工技術の習得を図るなど、ICT活用工事に精通した監督・検査職員の体制構築を速やかに整えるものとする。

4-5 現場見学会・講習会の実施

ICT活用工事の推進を目的として、官民等を対象とした見学会を随時実施するものとする。

また、地方整備局等にて普及状況を勘案したうえで、より実践的な講習会等の開催についても検討するものとする。

5. 地方整備局等におけるICT活用工事に関する調査等

ICT活用工事の活用、普及状況の把握を円滑に行うため、以下に記載する内容を適切に実施する。

5-1 発注見通しの調査（母集団調査）（提出様式は別途指示）

ICT活用工事において、活用を見込める工事について、発注見通しの調査（以下、「母集団調査」という。）を実施し、対象工事の概要等を本省へ報告するものとする。地方整備局等における各々の推進体制を活用し、局内の連絡・調整を図り、漏れなく母集団調査を実施すること。

なお、母集団調査の対象となる活用を見込める工事とは、1-2、2-1で定める工事とする。

5-2 ICT活用工事の活用実績の報告（提出様式は別途指示）

母集団調査とともに、ICT活用工事を活用する工事と、その概要等を本省へ報告するものとする。

5-3 施工合理化調査

施工合理化調査を実施する。なお、内容はその都度、別途指示する。

6. ICT活用工事の活用効果等に関する調査（別途指示）

6-1 対象工事の選定

調査名	目的	対象工事	対象者
ICT活用工事の活用効果等に関する調査	活用目的等の把握	ICT活用施工を行った、全てのICT活用工事	受注者

なお、ICT活用について協議を行う際には、「1-2①～④」にかかるそれぞれの数量及び対象範囲を明示するものとする。

施工者から、3次元MC路面切削機の活用について提案された場合、当面のあいだ通常型機械として「ICT活用工事（舗装工（修繕工））積算要領」に基づき積算する。なお、施工管理システムを搭載している場合は該当する内容を計上する。

また、現行基準による2次元の設計ストック等によりICT活用工事を発注する場合、受注者に3次元起工測量及び3次元設計データ作成を指示するとともに、3次元起工測量経費及び3次元設計データ作成経費について見積り提出を求め、設計変更審査会等を通じて設計変更するものとし、見積り徴収にあたり、別紙-36「ICTの活用に係る見積り書の依頼について」を参考にするものとする。

「ICT活用工事の活用効果等に関する調査」に関する費用の計上方法については別途通知する。

4-4 ICT監督・検査体制の構築

ICT活用施工の監督検査を適切に行うことを目的に、ICT検査官等の任命や研修等でのICT施工技術の習得を図るなど、ICT活用工事に精通した監督・検査職員の体制構築を速やかに整えるものとする。

4-5 現場見学会・講習会の実施

ICT活用工事の推進を目的として、官民等を対象とした見学会を随時実施するものとする。

また、地方整備局等にて普及状況を勘案したうえで、より実践的な講習会等の開催についても検討するものとする。

5. 地方整備局等におけるICT活用工事に関する調査等

ICT活用工事の活用、普及状況の把握を円滑に行うため、以下に記載する内容を適切に実施する。

5-1 発注見通しの調査（母集団調査）（提出様式は別途指示）

ICT活用工事において、活用を見込める工事について、発注見通しの調査（以下、「母集団調査」という。）を実施し、対象工事の概要等を本省へ報告するものとする。地方整備局等における各々の推進体制を活用し、局内の連絡・調整を図り、漏れなく母集団調査を実施すること。

なお、母集団調査の対象となる活用を見込める工事とは、1-4、2-1で定める工事とする。

5-2 ICT活用工事の活用実績の報告（提出様式は別途指示）

母集団調査とともに、ICT活用工事を活用する工事と、その概要等を本省へ報告するものとする。

5-3 施工合理化調査

施工合理化調査を実施する。なお、内容はその都度、別途指示する。

6. ICT活用工事の活用効果等に関する調査（別途指示）

6-1 対象工事の選定

調査名	目的	対象工事	対象者
ICT活用工事の活用効果等に関する調査	活用目的等の把握	ICT活用施工を行った、全てのICT活用工事	受注者

- 1) 各調査票については、本省より通知される様式を使用するものとする。なお、地方整備局等において、独自の調査を追加して実施しても構わない。
- 2) 施工者希望Ⅰ型・施工者希望Ⅱ型の全てで実施する。

6-2 調査票の回収について

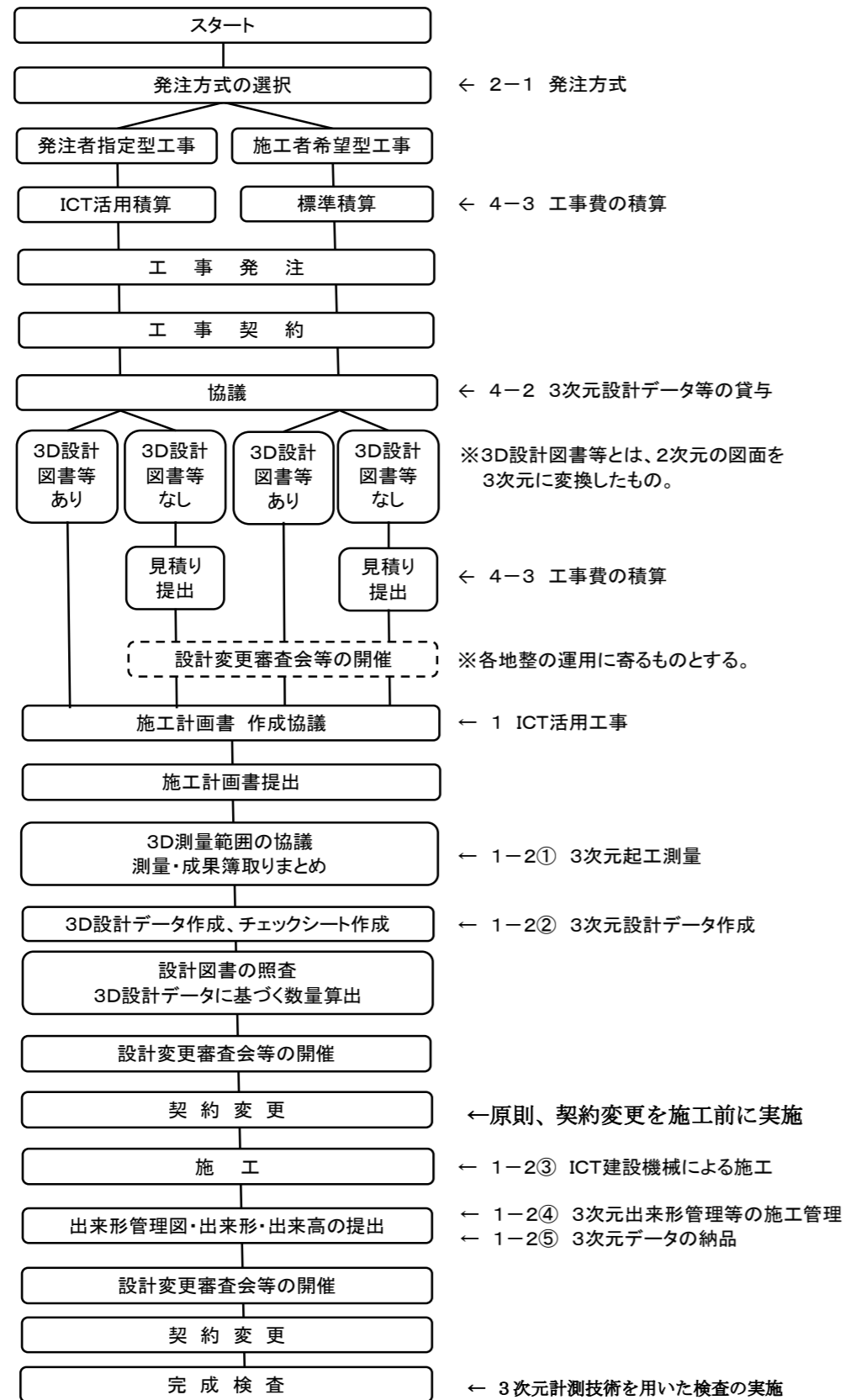
受注者は、工事完了後直ちに調査票を監督職員へ提出・確認した後、発注者が指示するメールアドレスまで調査票を電子メールにより提出するものとする。

- 1) 各調査票については、本省より通知される様式を使用するものとする。なお、地方整備局等において、独自の調査を追加して実施しても構わない。
- 2) 施工者希望Ⅰ型・施工者希望Ⅱ型の全てで実施する。

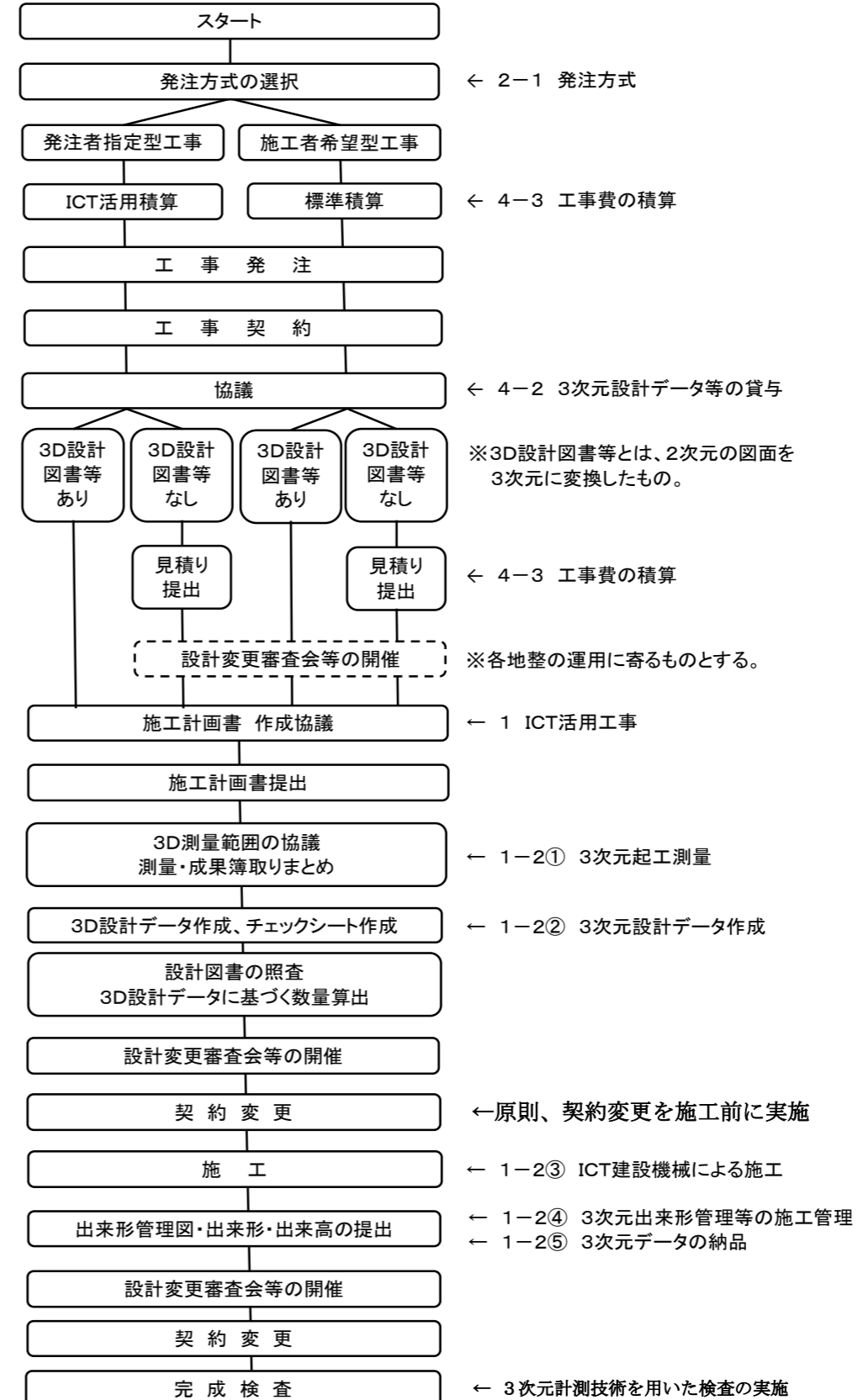
6-2 調査票の回収について

受注者は、工事完了後直ちに調査票を監督職員へ提出・確認した後、発注者が指示するメールアドレスまで調査票を電子メールにより提出するものとする。

※参考 ICT活用工事の発注から工事完成までの手続き及び流れ



※参考 ICT活用工事の発注から工事完成までの手続き及び流れ



ICT活用工事（舗装工（修繕工））積算要領

1. 適用範囲

本資料は、ICTによる舗装工（修繕工）（以下、舗装工（修繕工）（ICT））のうち、ICT路面切削機によるアスファルト舗装路面の切削作業（複数の路面切削機による並列切削作業を除く）または左記切削作業から概ね切削した舗装厚分を即日で急速施工する作業に適用する。

積算にあたっては、土木工事標準積算基準書（以下、「積算基準」）により行うこととする。

- ・切削オーバーレイ工
- ・路面切削工

切削作業は、ストレートアスファルト、改質アスファルトとする。

ただし、特殊結合材（エポキシ樹脂）及び特殊骨材（エメリー）を含むアスファルト舗装路面の切削作業を除く。

アスファルト混合物の積算は購入方式を標準とし、プラント方式の場合は別途考慮する。

平均切削深さが12cmを超えるものは適用範囲外とする。

また、橋面防水工を同時に施工する場合の橋面舗装、排水性舗装、シックリフト工法、QRP工法等並びに、路面切削機を使用しない道路打換え工のための舗装版とりこわしには適用しない。

2. 機械経費

2-1 機械経費

舗装工（修繕工）（ICT）の積算で使用するICT建設機械の機械経費は、以下のとおりとする。

なお、損料については、最新の「建設機械等損料算定表」によるものとする。

ICT建設機械名	規格	機械経費	備考
路面切削機	ホイール式・廃材積込装置付・排出ガス対策型(第3次基準値) 切削幅 2.0m×深さ 23cm	損料にて計上	ICT建設機械経費加算額は別途計上

2-2 ICT建設機械経費加算額

ICT建設機械経費損料加算額は、建設機械に取付ける各種機器及び地上の基準局・管理局の賃貸費用とし、2-1機械経費で示すICT建設機械に適用する。

(1) 舗装工（修繕工）（ICT）

対象建設機械：路面切削機

ICT活用工事（舗装工（修繕工））積算要領

1. 適用範囲

本資料は、ICTによる舗装工（修繕工）（以下、舗装工（修繕工）（ICT））のうち、ICT路面切削機によるアスファルト舗装路面の切削作業（複数の路面切削機による並列切削作業を除く）または左記切削作業から概ね切削した舗装厚分を即日で急速施工する作業に適用する。

積算にあたっては、土木工事標準積算基準書（以下、「積算基準」）により行うこととする。

- ・切削オーバーレイ工
- ・路面切削工

切削作業は、ストレートアスファルト、改質アスファルトとする。

~~ただし、特殊結合材（エポキシ樹脂）及び特殊骨材（エメリー）を含むアスファルト舗装路面の切削作業を除く。~~

アスファルト混合物の積算は購入方式を標準とし、プラント方式の場合は別途考慮する。

~~なお、以下の条件は適用範囲外とする。~~

- ・特殊結合材（エポキシ樹脂）及び特殊骨材（エメリー）を含むアスファルト舗装路面の切削作業
- ・平均切削深さが12cmを超えるもの
- ・鏡面防水工を同時に施工する場合の鏡面舗装
- ・排水性舗装
- ・シックリフト工法
- ・QRP工法等
- ・路面切削機を使用しない道路打換え工のための舗装版とりこわし

~~平均切削深さが12cmを超えるものは適用範囲外とする。~~

~~また、橋面防水工を同時に施工する場合の橋面舗装、排水性舗装、シックリフト工法、QRP工法等並びに、路面切削機を使用しない道路打換え工のための舗装版とりこわしには適用しない。~~

2. 機械経費

2-1 機械経費

舗装工（修繕工）（ICT）の積算で使用するICT建設機械の機械経費は、以下のとおりとする。

なお、損料については、最新の「建設機械等損料算定表」によるものとする。

ICT建設機械名	規格	機械経費	備考
路面切削機	ホイール式・廃材積込装置付・排出ガス対策型(第3次基準値) 切削幅 2.0m×深さ 23cm	損料にて計上	ICT建設機械経費加算額は別途計上

2-2 ICT建設機械経費加算額

ICT建設機械経費損料加算額は、建設機械に取付ける各種機器及び地上の基準局・管理局の賃貸費用とし、2-1機械経費で示すICT建設機械に適用する。

(1) 舗装工（修繕工）（ICT）

対象建設機械：路面切削機

損料加算額：20,000円/日

2-3 その他

ICT建設機械経費等として、以下の各経費を、共通仮設費の技術管理費に計上する。

2-3-1 保守点検

ICT建設機械の保守点検に要する費用は、次式により計上するものとする。

(1) 舗装工（修繕工）(ICT)

$$\text{保守点検費} = \text{土木一般世話役(円)} \times 0.05(\text{人/日}) \times \frac{\text{施工数量(m2)}}{\text{作業日当り標準作業量(m2/日)}}$$

(注) 作業日当り標準作業量は「第I編第14章その他④作業日当り標準作業量」の標準作業量による。

2-3-2 システム初期費

ICT施工用機器の賃貸業者が行う施工業者への取扱説明に要する費用、システムの初期費用等、貸出しに要する全ての費用は、以下のとおりとする。

(1) 舗装工（修繕工）(ICT)

対象機械：路面切削機

548,000円/式

3. 3次元起工測量・3次元設計データの作成費用

3次元起工測量・3次元設計データの作成を必要とする場合は、共通仮設費の技術管理費に計上するものとし、必要額を適正に積み上げるものとする。

4. 3次元出来形管理・3次元データ納品の費用、外注経費等の費用

舗装工（修繕工）(ICT)における、ICT建設機械の施工履歴データを用いた出来形管理の経費は、補正係数を乗じない共通仮設費率及び現場管理費率に含まれる。

5. 土木工事標準積算基準書に対する補正

5-1 単価表の補正（切削オーバーレイ工）

積算基準の「7. 単価表（1）切削オーバーレイ100m2当り単価表」にて建設機械に取付ける各種機器及び地上の基準局・管理局の賃貸費用としての「ICT建設機械経費加算額」を以下のとおり加算する。

名称	規格	単位	数量	指定事項
ICT建設機械経費加算額 (切削オーバーレイ工)		日	100/D	7cm以下 一層舗設 機械損料数量 1.31
				7cmを超え12cm以下 一層舗設 機械損料数量 1.26
				7cmを超え12cm以下 二層舗設 機械損料数量 1.00

(注) D：日当り施工量（m2/日）

損料加算額：20,000円/日

2-3 その他

ICT建設機械経費等として、以下の各経費を共通仮設費の技術管理費に計上する。

2-3-1 保守点検

ICT建設機械の保守点検に要する費用は、次式により計上するものとする。

(1) 舗装工（修繕工）(ICT)

$$\text{保守点検費} = \text{土木一般世話役(円)} \times 0.05(\text{人/日}) \times \frac{\text{施工数量(m2)}}{\text{作業日当り標準作業量(m2/日)}}$$

(注) 作業日当り標準作業量は「第I編第14章その他④作業日当り標準作業量」の標準作業量による。

2-3-2 システム初期費

ICT施工用機器の賃貸業者が行う施工業者への取扱説明に要する費用、システムの初期費用等、貸出しに要する全ての費用は以下のとおりとする。

(1) 舗装工（修繕工）(ICT)

対象機械：路面切削機

548,000円/式

3. 3次元起工測量・3次元設計データの作成費用

3次元起工測量・3次元設計データの作成を必要とする場合は、共通仮設費の技術管理費に計上するものとし、必要額を適正に積み上げるものとする。

4. 3次元出来形管理・3次元データ納品の費用、外注経費等の費用

舗装工（修繕工）(ICT)における、ICT建設機械の施工履歴データを用いた出来形管理及び地上写真測量を用いた出来形管理の経費は、補正係数を乗じない共通仮設費率及び現場管理費率に含まれる。

5. 土木工事標準積算基準書に対する補正

5-1 単価表の補正（切削オーバーレイ工）

積算基準の「7. 単価表（1）切削オーバーレイ100m2当り単価表」にて建設機械に取付ける各種機器及び地上の基準局・管理局の賃貸費用としての「ICT建設機械経費加算額」を以下のとおり加算する。

名称	規格	単位	数量	指定事項
ICT建設機械経費加算額 (切削オーバーレイ工)		日	100/D	7cm以下 一層舗設 機械損料数量 1.32
				7cmを超え12cm以下 一層舗設 機械損料数量 1.27
				7cmを超え12cm以下 二層舗設 機械損料数量 1.01

(注) D：日当り施工量（m2/日）

5-2 単価表の補正（路面切削工）

建設機械に取付ける各種機器及び地上の基準局・管理局の賃貸費用としての「ICT建設機械経費加算額」を以下のとおり加算する。

名称	規格	単位	数量	指定事項
ICT建設機械経費加算額 (路面切削工)		日	100/D	6cm以下 機械損料数量 1.54
				6cmを超え12cm以下 機械損料数量 1.37

(注) D：日当り施工量 (m²/日)

6. 諸雑費

舗装工（修繕工）（ICT）を実施する場合、諸雑費率を乗じる合計額に、ICT建設機械経費加算額は含めない。

5-2 単価表の補正（路面切削工）

建設機械に取付ける各種機器及び地上の基準局・管理局の賃貸費用としての「ICT建設機械経費加算額」を以下のとおり加算する。

名称	規格	単位	数量	指定事項
ICT建設機械経費加算額 (路面切削工)		日	100/D	6cm以下 機械損料数量 1.56
				6cmを超え12cm以下 機械損料数量 1.38

(注) D：日当り施工量 (m²/日)

6. 諸雑費

舗装工（修繕工）（ICT）を実施する場合、諸雑費率を乗じる合計額に、ICT建設機械経費加算額は含めない。

R 5 室長通知 別紙-29 ICT活用工事（構造物工（橋梁上部））実施要領	R 6 室長通知 別紙-30 ICT活用工事（構造物工（橋梁上部））実施要領
<p>別紙-29</p> <p style="text-align: center;">ICT活用工事（構造物工（橋梁上部））実施要領</p> <p>1. ICT活用工事</p> <p>1-1 概要</p> <p>ICT活用工事とは、施工プロセス全ての段階において、以下に示すICT施工技術を全面的に活用する工事である。</p> <p>1-2 ICT活用工事における構造物工</p> <p>また、次の①②④⑤の全ての段階でICT施工技術を活用することをICT活用工事（構造物工）とする。また、「ICT構造物工」という略称を用いることがある。</p> <p>① 3次元起工測量 ② 3次元設計データ作成 ③ 該当無し ④ 3次元出来形管理等の施工管理 ⑤ 3次元データの納品</p> <p>1-3 ICT施工技術の具体的内容</p> <p>ICT施工技術の具体的内容については、次の①～⑤及び表-1によるものとする。</p> <p>① 3次元起工測量</p> <p>起工測量において、3次元測量データを取得するため、下記1)～8)から選択（複数以上可）して測量を行うものとする。</p> <p>起工測量にあたっては、施工現場の環境条件により、面的な計測のほか、管理断面及び変化点の計測による測量を選択してもICT活用工事とする。</p> <p>1) 空中写真測量（無人航空機）を用いた起工測量 2) 地上型レーザースキャナーを用いた起工測量 3) TS等光波方式を用いた起工測量 4) TS（ノンプリズム方式）を用いた起工測量 5) RTK-GNSSを用いた起工測量 6) 無人航空機搭載型レーザースキャナーを用いた起工測量 7) 地上移動体搭載型レーザースキャナーを用いた起工測量 8) その他の3次元計測技術を用いた起工測量</p> <p>② 3次元設計データ作成</p> <p>1-3①で計測した測量データ等と、発注者が貸与する発注図データを用いて、3次元出来形管理を行うための3次元設計データを作成する。</p> <p>ICT構造物工の施工管理においては、3次元設計データ（TIN）形式での作成は必須としない。</p> <p>③ 構造物工においては該当無し</p>	<p>別紙-30</p> <p style="text-align: center;">ICT活用工事（構造物工（橋梁上部））実施要領</p> <p>2. ICT活用工事</p> <p>1-1 概要</p> <p>ICT活用工事とは、施工プロセス全ての段階において、以下に示すICT施工技術を全面的に活用する工事である。</p> <p>1-2 ICT活用工事における構造物工</p> <p>また、次の①②④⑤の全ての段階でICT施工技術を活用することをICT活用工事（構造物工）とする。また、「ICT構造物工」という略称を用いることがある。</p> <p>① 3次元起工測量 ② 3次元設計データ作成 ③ 該当無し ④ 3次元出来形管理等の施工管理 ⑤ 3次元データの納品</p> <p>1-3 ICT施工技術の具体的内容</p> <p>ICT施工技術の具体的内容については、次の①～⑤及び表-1によるものとする。</p> <p>① 3次元起工測量</p> <p>起工測量において、3次元測量データを取得するため、下記1)～8)から選択（複数以上可）して測量を行うものとする。</p> <p>起工測量にあたっては、施工現場の環境条件により、面的な計測のほか、管理断面及び変化点の計測による測量を選択してもICT活用工事とする。</p> <p>1) 空中写真測量（無人航空機）を用いた起工測量 2) 地上型レーザースキャナーを用いた起工測量 3) 無人航空機搭載型レーザースキャナーを用いた起工測量 4) 地上移動体搭載型レーザースキャナーを用いた起工測量 5) TS等光波方式を用いた起工測量 6) TS（ノンプリズム方式）を用いた起工測量 7) RTK-GNSSを用いた起工測量 8) その他の3次元計測技術を用いた起工測量</p> <p>② 3次元設計データ作成</p> <p>1-3①で計測した測量データ等と、発注者が貸与する発注図データを用いて、3次元出来形管理を行うための3次元設計データを作成する。</p> <p>ICT構造物工の施工管理においては、3次元設計データ（TIN）形式での作成は必須としない。</p> <p>③ 構造物工においては該当無し</p>

④ 3次元出来形管理等の施工管理

構造物工の施工管理において、下記に示す方法により出来形管理を実施する。

(1) 出来形管理

下記1)～4)の技術から選択(複数以上可)して、出来形計測を行うものとする。

- 1) 空中写真測量(無人航空機)を用いた出来形管理
- 2) 地上型レーザースキャナーを用いた出来形管理
- 3) TS等光波方式を用いた出来形管理
- 4) 無人航空機搭載型レーザースキャナーを用いた出来形管理

なお、計測装置位置と計測対象箇所との離隔・位置関係により1)～4)のICTを用いた計測においては、精度確保が困難となる箇所や繰り返し計測を行うことが必要となる箇所等も想定される。当該箇所においては、施工段階における出来形計測結果が判る写真・画像データ等と併用するなど、他の計測技術による出来形管理を行っても良いものとし監督職員と協議する。

(2) 出来形管理基準および規格値

出来形管理基準および規格値については、現行の基準および規格値を用いる。厚さ管理は本要領の対象外とする。

(3) 出来形管理帳票

現行の出来形管理帳票、出来高整理資料を作成する。また、出来形の3次元計測結果が計測(管理)すべき断面上あるいは測線上にあることを示す適用工種の3次元設計データあるいは平面図を提出することとする。

⑤ 3次元データの納品

1-3④による3次元施工管理データを、工事完成図書として電子納品する。

④ 3次元出来形管理等の施工管理

構造物工の施工管理において、下記に示す方法により出来形管理を実施する。

(1) 出来形管理

下記1)～4)の技術から選択(複数以上可)して、出来形計測を行うものとする。

- 1) 空中写真測量(無人航空機)を用いた出来形管理
- 2) 地上型レーザースキャナーを用いた出来形管理
- 3) 無人航空機搭載型レーザースキャナーを用いた出来形管理
- 4) TS等光波方式を用いた出来形管理

なお、計測装置位置と計測対象箇所との離隔・位置関係により1)～4)のICTを用いた計測においては、精度確保が困難となる箇所や繰り返し計測を行うことが必要となる箇所等も想定される。当該箇所においては、施工段階における出来形計測結果が判る写真・画像データ等と併用するなど、他の計測技術による出来形管理を行っても良いものとし監督職員と協議する。

(2) 出来形管理基準および規格値

出来形管理基準および規格値については、現行の基準および規格値を用いる。厚さ管理は本要領の対象外とする。

(3) 出来形管理帳票

現行の出来形管理帳票、出来高整理資料を作成する。また、出来形の3次元計測結果が計測(管理)すべき断面上あるいは測線上にあることを示す適用工種の3次元設計データあるいは平面図を提出することとする。

⑤ 3次元データの納品

1-3④による3次元施工管理データを、工事完成図書として電子納品する。

《表-1 ICT活用工事と適用工種》

段階	技術名	対象作業	建設機械	適用		監督・検査 施工管理	備考
				新設	修繕		
3次元起工測量/ 3次元出来形管理 等施工管理	空中写真測量（無人航空機）を用いた起工測量（土工）	測量	-	○	-	①、③、⑪ ⑫、⑬	
	地上レーザーสキャナーを用いた起工測量（土工）	測量	-	○	-	①、④、⑭	
	TS等光波方式を用いた起工測量/出来形計測（土工）	測量	-	○	-	①、⑥	
	TS（ノンプリズム方式）を用いた起工測量（土工）	測量	-	○	-	①、⑦	
	RTK-GNSSを用いた起工測量（土工）	測量	-	○	-	①、⑧	
	無人航空機搭載型レーザーสキャナーを用いた起工測量（土工）	測量	-	○	-	①、⑨	
	地上移動体搭載型レーザーสキャナーを用いた起工測量（土工）	測量	-	○	-	①、⑩	
	3次元計測技術を用いた出来形管理技術（構造物工）	出来形計測 出来形管理	-	○	-	①、②	

【関連要領等一覧】	①	3次元計測技術を用いた出来形管理要領（案）（構造物工編）
	②	3次元計測技術を用いた出来形管理の監督・検査要領（構造物工編）
	③	空中写真測量（無人航空機）を用いた出来形管理の監督・検査要領（土工編）（案）
	④	地上型レーザーสキャナーを用いた出来形管理の監督・検査要領（土工編）（案）
	⑤	3次元計測技術を用いた出来形計測の監督・検査要領（案）
	⑥	TS等光波方式を用いた出来形管理の監督・検査要領（土工編）（案）
	⑦	TS（ノンプリ）を用いた出来形管理の監督・検査要領（土工編）（案）
	⑧	RTK-GNSSを用いた出来形管理の監督・検査要領（土工編）（案）
	⑨	無人航空機搭載型レーザーสキャナーを用いた出来形管理の監督・検査要領（土工編）（案）
	⑩	地上移動体搭載型レーザーสキャナーを用いた出来形管理の監督・検査要領（土工編）（案）
	⑪	無人飛行機の飛行に関する許可・承認の審査要領
	⑫	公共測量における UAV の使用に関する安全基準—国土地理院
	⑬	UAV を用いた公共測量マニュアル（案）—国土地理院
	⑭	地上レーザーสキャナーを用いた公共測量マニュアル（案）—国土地理院

【凡例】○：適用可能 -：適用外

1-4 ICT活用工事の対象工事

ICT活用工事の対象工事（発注工種）は工事種別（22種別）のうち、「橋梁上部工事」を原則とし、下記（1）（2）に該当する工事とする。

（1）対象工種

ICT活用工事の対象は、工事工種体系ツリーにおける下記の工種とする。

《表-1 ICT施工技術と適用工種》

段階	技術名	対象作業	建設機械	適用		監督・検査 施工管理	備考
				新設	修繕		
3次元起工測量/ 3次元出来形管理 等施工管理	空中写真測量（無人航空機）を用いた起工測量（土工）	測量	-	○	-	①、③、⑪ ⑫、⑬	
	地上レーザーสキャナーを用いた起工測量（土工）	測量	-	○	-	①、④、⑭	
	TS等光波方式を用いた起工測量/出来形計測（土工）	測量	-	○	-	①、⑥	
	TS（ノンプリズム方式）を用いた起工測量（土工）	測量	-	○	-	①、⑦	
	RTK-GNSSを用いた起工測量（土工）	測量	-	○	-	①、⑧	
	無人航空機搭載型レーザーสキャナーを用いた起工測量（土工）	測量	-	○	-	①、⑨	
	地上移動体搭載型レーザーสキャナーを用いた起工測量（土工）	測量	-	○	-	①、⑩	
	3次元計測技術を用いた出来形管理技術（構造物工）	出来形計測 出来形管理	-	○	-	①、②	

【関連要領等一覧】	①	3次元計測技術を用いた出来形管理要領（案）（構造物工編）
	②	3次元計測技術を用いた出来形管理の監督・検査要領（構造物工編）
	③	空中写真測量（無人航空機）を用いた出来形管理の監督・検査要領（土工編）（案）
	④	地上型レーザーสキャナーを用いた出来形管理の監督・検査要領（土工編）（案）
	⑤	3次元計測技術を用いた出来形計測の監督・検査要領（案）
	⑥	TS等光波方式を用いた出来形管理の監督・検査要領（土工編）（案）
	⑦	TS（ノンプリ）を用いた出来形管理の監督・検査要領（土工編）（案）
	⑧	RTK-GNSSを用いた出来形管理の監督・検査要領（土工編）（案）
	⑨	無人航空機搭載型レーザーสキャナーを用いた出来形管理の監督・検査要領（土工編）（案）
	⑩	地上移動体搭載型レーザーสキャナーを用いた出来形管理の監督・検査要領（土工編）（案）
	⑪	無人飛行機の飛行に関する許可・承認の審査要領
	⑫	公共測量における UAV の使用に関する安全基準—国土地理院
	⑬	UAV を用いた公共測量マニュアル（案）—国土地理院
	⑭	地上レーザーสキャナーを用いた公共測量マニュアル（案）—国土地理院

【凡例】○：適用可能 -：適用外

1-4 ICT活用工事の対象工事

ICT活用工事の対象工事（発注工種）は~~工事種別（22種別）のうち~~、「橋梁上部工事」を原則とし、下記（1）～（3）に該当する工事とする。

（1）対象工種

ICT活用工事の対象は、工事工種体系ツリーにおける下記の工種とする。

- 1) 鋼橋上部
- 2) コンクリート橋上部

(2) 適用対象外

従来施工において、土木工事施工管理基準（出来形管理基準及び規格値）を適用しない工事は適用対象外とする。

2. ICT活用工事の実施方法

2-1 発注方式

ICT活用工事の発注は、施工者希望Ⅱ型とするが、工事内容及び地域におけるICT施工機器の普及状況等を勘案し決定する。

※「そのほか」

ICT活用工事として発注していない工事において、受注者からの希望があった場合は、ICT活用工事として事後設定できるものとし、ICT活用工事設定した後は、施工者希望Ⅱ型と同様の取り扱いとする。

2-2 発注における入札公告等

入札公告、入札説明書、特記仕様書等の記載例については、以下のとおりとする。

なお、記載例にないものについては、別途作成するものとする。

(1) 施工者希望Ⅱ型

【入札公告】記載例

(記載例)

【メモ：鋼橋上部工事の場合は、(番号)を追記】

『1 工事概要』に以下を追記する。

(番号) 本工事は、国土交通省が提唱する i-Construction に基づき、ICTの全面的活用を図るため、受注者の提案・協議により、起工測量、設計図書の照査、出来形管理、検査及び工事完成図や施工管理の記録及び関係書類について3次元データを活用するICT活用工事（施工者希望Ⅱ型）の対象工事である。

【入札説明書】記載例

- 1) 鋼橋上部
- 2) コンクリート橋上部

(2) 適用対象外

従来施工において、土木工事施工管理基準（出来形管理基準及び規格値）を適用しない工事は適用対象外とする。

(3) 対象規模

ICT活用工事（構造物工）の対象規模は、1-4（1）対象工種を条件とし、数量は規定しない。

2. ICT活用工事の実施方法

2-1 発注方式

ICT活用工事の発注は、施工者希望Ⅱ型とするが、工事内容及び地域におけるICT施工機器の普及状況等を勘案し決定する。

(1) 施工者希望Ⅱ型

ICT構造物工の対象工種が含まれる、発注者が設定した対象工事に適用する。

※「そのほか」

ICT活用工事として発注していない工事において、受注者からの希望があった場合は、ICT活用工事として事後設定できるものとし、ICT活用工事設定した後は、施工者希望Ⅱ型と同様の取り扱いとする。

2-2 発注における入札公告等

入札公告、入札説明書、特記仕様書等の記載例については、以下のとおりとする。

なお、記載例にないものについては、別途作成するものとする。

(1) 施工者希望Ⅱ型

【入札公告】記載例

(記載例)

【メモ：鋼橋上部工事の場合は、(番号)を追記】

『1 工事概要』に以下を追記する。

(番号) 本工事は、国土交通省が提唱する i-Construction に基づき、ICTの全面的活用を図るため、受注者の提案・協議により、起工測量、設計図書の照査、出来形管理、検査及び工事完成図や施工管理の記録及び関係書類について3次元データを活用するICT活用工事（施工者希望Ⅱ型）の対象工事である。

【入札説明書】記載例

(記載例)

【メモ：鋼橋上部工事の場合は、(番号) 工事の実施形態に下記を追記】

『(番号) 工事概要』に以下を記載

(番号) 工事の実施形態

(番号) 本工事は、国土交通省が提唱する i-Construction に基づき、ICTの全面的活用を図るため、受注者の提案・協議により、起工測量、設計図書の照査、出来形管理、検査及び工事完成図や施工管理の記録及び関係書類について3次元データを活用するICT活用工事の対象工事(施工者希望Ⅱ型)である。

受注者は、契約後、施工計画書の提出(施工数量や現場条件の変更による、変更施工計画書の提出を含む)までに発注者へ提案・協議を行い、協議が整った場合にICT活用施工を行うことができる。

本工事におけるICT活用施工は、①に示す3次元起工測量と3次元設計データの作成を行い、ICTを用いた3次元出来形管理等の施工管理を実施し、それらで得られた3次元データを納品することをいう。

なお、ICTの活用にかかる費用については、設計変更の対象とし、詳細については特記仕様書によるものとする。

① 3次元起工測量

- 1) 空中写真測量(無人航空機)を用いた起工測量
- 2) 地上型レーザースキャナーを用いた起工測量
- 3) TS等光波方式を用いた起工測量
- 4) TS(ノンプリズム方式)を用いた起工測量
- 5) RTK-GNSSを用いた起工測量
- 6) 無人航空機搭載型レーザースキャナーを用いた起工測量
- 7) 地上移動体搭載型レーザースキャナーを用いた起工測量
- 8) その他の3次元計測技術を用いた起工測量

『(番号) 総合評価に関する事項』に以下を記載

(番号) ICT活用施工に掛かる技術の活用について、本工事では総合評価落札方式における「技術提案(施工計画等)」での評価対象外とするため、記載しないこと。

但し、ICT活用施工に掛かる技術を応用(別の技術を組み合わせて効果を高める、または別の効果を発現する等を含む)した技術提案については、その応用部分(付加的内容)についてのみ評価対象とする。※

※「技術提案書(施工計画等)」を求める場合に記載する。

※「技術提案書(施工計画等)」は、求める書式名称に随時修正すること。

【特記仕様書】記載例

(記載例)

第〇〇条 ICT活用工事について

1. ICT活用工事

本工事は、国土交通省が提唱する i-Construction に基づき、ICTの全面的活用を図る

(記載例)

【メモ：鋼橋上部工事の場合は、(番号) 工事の実施形態に下記を追記】

『(番号) 工事概要』に以下を記載

(番号) 工事の実施形態

(番号) 本工事は、国土交通省が提唱する i-Construction に基づき、ICTの全面的活用を図るため、受注者の提案・協議により、起工測量、設計図書の照査、出来形管理、検査及び工事完成図や施工管理の記録及び関係書類について3次元データを活用するICT活用工事の対象工事(施工者希望Ⅱ型)である。

受注者は、契約後、施工計画書の提出(施工数量や現場条件の変更による、変更施工計画書の提出を含む)までに**監督職員**へ提案・協議を行い、協議が整った場合にICT活用施工を行うことができる。

本工事におけるICT活用施工は、①に示す3次元起工測量と3次元設計データの作成を行い、ICTを用いた3次元出来形管理等の施工管理を実施し、それらで得られた3次元データを納品することをいう。

なお、ICTの活用にかかる費用については、設計変更の対象とし、詳細については特記仕様書によるものとする。

① 3次元起工測量

- 1) 空中写真測量(無人航空機)を用いた起工測量
- 2) 地上型レーザースキャナーを用いた起工測量
- 3) 無人航空機搭載型レーザースキャナーを用いた起工測量
- 4) 地上移動体搭載型レーザースキャナーを用いた起工測量
- 5) TS等光波方式を用いた起工測量
- 6) TS(ノンプリズム方式)を用いた起工測量
- 7) RTK-GNSSを用いた起工測量
- 8) その他の3次元計測技術を用いた起工測量

『(番号) 総合評価に関する事項』に以下を記載

(番号) ICT活用施工に掛かる技術の活用について、本工事では総合評価落札方式における「技術提案(施工計画等)」での評価対象外とするため、記載しないこと。

但し、ICT活用施工に掛かる技術を応用(別の技術を組み合わせて効果を高める、または別の効果を発現する等を含む)した技術提案については、その応用部分(付加的内容)についてのみ評価対象とする。※

※「技術提案書(施工計画等)」を求める場合に記載する。

※「技術提案書(施工計画等)」は、求める書式名称に随時修正すること。

【特記仕様書】記載例

(記載例)

第〇〇条 ICT活用工事について

1. ICT活用工事

本工事は、国土交通省が提唱する i-Construction に基づき、ICTの全面的活用を図る

<p>ため、受注者の提案・協議により、起工測量、設計図書の照査、施工、出来形管理、検査及び工事完成図や施工管理の記録及び関係書類について3次元データを活用するICT活用工事の対象工事である。</p> <p>2. 定義</p> <p>(1) i-Constructionとは、ICTの全面的な活用、規格の標準化、施工時期の平準化等の施策を建設現場に導入することによって、建設現場のプロセス全体の最適化を図る取り組みである。本工事では、施工者の希望により、その実現に向けてICTを活用した工事（ICT活用工事）を実施するものとする。</p> <p>(2) ICT活用工事とは、施工プロセスの下記段階において、ICTを全面的に活用する工事である。また、次の①～⑤の全ての段階でICT施工技術を活用することをICT活用工事という。</p> <p>対象は、鋼橋上部工事とする。</p> <p>① 3次元起工測量</p> <p>② 3次元設計データ作成</p> <p>③ 該当なし</p> <p>④ 3次元出来形管理等の施工管理</p> <p>⑤ 3次元データの納品</p> <p>3. 受注者は、ICT活用施工を行う希望がある場合、契約後、施工計画書の提出（施工数量や現場条件の変更による、変更施工計画書の提出を含む）までに監督職員へ提案・協議を行い、協議が整った場合に下記4～9によりICT活用施工を行うことができる。</p> <p>4. 原則、本工事においては上記①～⑤の全ての段階でICT施工技術を活用することとし、構造物工（橋梁上部）等の施工範囲の全てで適用することとし、具体的な工事内容及び対象範囲を監督職員と協議するものとする。なお、実施内容等については施工計画書に記載するものとする。</p> <p>5. ICTを用い、以下の施工を実施する。</p> <p>① 3次元起工測量</p> <p>受注者は、3次元測量データを取得するため、下記1）～8）から選択（複数以上可）して測量を行うものとする。</p> <p>1) 空中写真測量（無人航空機）を用いた起工測量</p> <p>2) 地上型レーザースキャナーを用いた起工測量</p> <p>3) TS等光波方式を用いた起工測量</p> <p>4) TS（ノンプリズム方式）を用いた起工測量</p> <p>5) RTK-GNSSを用いた起工測量</p> <p>6) 無人航空機搭載型レーザースキャナーを用いた起工測量</p> <p>7) 地上移動体搭載型レーザースキャナーを用いた起工測量</p> <p>8) その他の3次元計測技術を用いた起工測量</p> <p>② 3次元設計データ作成</p> <p>受注者は、設計図書や5. ①で得られたデータを用いて、3次元出来形管理を行うための3次元設計データを作成する。</p> <p>③ 該当なし</p>		<p>ため、受注者の提案・協議により、起工測量、設計図書の照査、施工、出来形管理、検査及び工事完成図や施工管理の記録及び関係書類について3次元データを活用するICT活用工事の対象工事である。</p> <p>2. 定義</p> <p>(1) i-Constructionとは、ICTの全面的な活用、規格の標準化、施工時期の平準化等の施策を建設現場に導入することによって、建設現場のプロセス全体の最適化を図る取り組みである。本工事では、施工者の希望により、その実現に向けてICTを活用した工事（ICT活用工事）を実施するものとする。</p> <p>(2) ICT活用工事とは、施工プロセスの下記段階において、ICTを全面的に活用する工事である。また、次の①②④⑤の全ての段階でICT施工技術を活用することをICT活用工事という。</p> <p>対象は、鋼橋上部工事とする。</p> <p>① 3次元起工測量</p> <p>② 3次元設計データ作成</p> <p>③ 該当なし</p> <p>④ 3次元出来形管理等の施工管理</p> <p>⑤ 3次元データの納品</p> <p>3. 受注者は、ICT活用施工を行う希望がある場合、契約後、施工計画書の提出（施工数量や現場条件の変更による、変更施工計画書の提出を含む）までに監督職員へ提案・協議を行い、協議が整った場合に下記4～9によりICT活用施工を行うことができる。</p> <p>4. 原則、本工事においては上記①②④⑤の全ての段階でICT施工技術を活用することとし、構造物工（橋梁上部）等の施工範囲の全てで適用することとし、具体的な工事内容及び対象範囲を監督職員と協議するものとする。なお、実施内容等については施工計画書に記載するものとする。</p> <p>5. ICTを用い、以下の施工を実施する。</p> <p>① 3次元起工測量</p> <p>受注者は、3次元測量データを取得するため、下記1）～8）から選択（複数以上可）して測量を行うものとする。</p> <p>1) 空中写真測量（無人航空機）を用いた起工測量</p> <p>2) 地上型レーザースキャナーを用いた起工測量</p> <p>3) 無人航空機搭載型レーザースキャナーを用いた起工測量</p> <p>4) 地上移動体搭載型レーザースキャナーを用いた起工測量</p> <p>5) TS等光波方式を用いた起工測量</p> <p>6) TS（ノンプリズム方式）を用いた起工測量</p> <p>7) RTK-GNSSを用いた起工測量</p> <p>8) その他の3次元計測技術を用いた起工測量</p> <p>② 3次元設計データ作成</p> <p>受注者は、設計図書や5. ①で得られたデータを用いて、3次元出来形管理を行うための3次元設計データを作成する。</p> <p>③ 該当なし</p>
--	--	--

④ 3次元出来形管理等の施工管理
(1) 出来形管理
構造物工（橋梁上部）等の施工管理において、下記1）～5）の技術から選択（複数以上可）して、出来形計測を行うものとする。
1）空中写真測量（無人航空機）を用いた出来形管理
2）地上型レーザースキャナーを用いた出来形管理
3）T S等光波方式を用いた出来形管理
4）無人航空機搭載型レーザースキャナーを用いた出来形管理
5）その他の3次元計測技術を用いた出来形管理
なお、計測装置位置と計測対象箇所との離隔・位置関係によりICTを用いた計測によっては精度確保が困難となる部分や計測が非効率となる場合においては、写真・画像データ等と併用するなど、他の計測技術による出来形管理を行っても良いものとし監督職員との協議する

(2) 出来形管理基準および規格値
出来形管理基準および規格値については、現行の基準および規格値を用いる。厚さ管理は本要領の対象外とする。出来形の算出は、上記(1)で定める計測技術を用い下記1)の計測要領による
1) 3次元計測技術を用いた出来形計測要領

(3) 出来形管理帳票
現行の出来形管理帳票、出来高整理資料を作成する。また、出来形の3次元計測結果が計測（管理）すべき断面上あるいは測線上にあることを示す適用工種の3次元設計データあるいは平面図を提出することとする。

⑤ 3次元データの納品
④により確認された3次元施工管理データを、工事完成図書として納品する。

6. 上記5. ①～⑤の施工を実施するために使用するICT機器類は、受注者が調達すること。また、施工に必要なICT活用施工用データは、受注者が作成するものとする。使用するアプリケーション・ソフト、ファイル形式については、事前に監督職員と協議するものとする。
発注者は、3次元設計データの作成に必要な詳細設計において作成したCADデータを受注者に貸与する。また、ICT活用施工を実施する上で有効と考えられる詳細設計等において作成した成果品と関連工事の完成図書は、施工区間の前後を含め必要な範囲を積極的に受注者に貸与するものとする。

7. 上記5. ①～⑤で使用するICT機器に入力した3次元設計データを監督職員に提出すること。

8. 土木工事施工管理基準（案）に基づく出来形管理が行われていない箇所で、出来形測量により形状が計測出来る場合は、出来形数量は出来形測量に基づき算出した結果とする。

9. 受注者は、当該技術の施工にあたり活用効果等に関する調査を行うものとし、調査の実施及び調査票については別途指示するものとする。

10. 本特記仕様書に疑義を生じた場合または記載のない事項については、監督職員と協議するものとする。

第〇〇条 ICT活用工事における適用(用語の定義)について

④ 3次元出来形管理等の施工管理
(1) 出来形管理
構造物工（橋梁上部）等の施工管理において、下記1）～5）の技術から選択（複数以上可）して、出来形計測を行うものとする。
1）空中写真測量（無人航空機）を用いた出来形管理
2）地上型レーザースキャナーを用いた出来形管理
3）無人航空機搭載型レーザースキャナーを用いた出来形管理
4）T S等光波方式を用いた出来形管理
5）その他の3次元計測技術を用いた出来形管理
なお、計測装置位置と計測対象箇所との離隔・位置関係によりICTを用いた計測によっては精度確保が困難となる部分や計測が非効率となる場合においては、写真・画像データ等と併用するなど、他の計測技術による出来形管理を行っても良いものとし監督職員との協議する

(2) 出来形管理基準および規格値
出来形管理基準および規格値については、現行の基準および規格値を用いる。厚さ管理は本要領の対象外とする。出来形の算出は、上記(1)で定める計測技術を用い下記1)の出来形管理要領による
1) 3次元計測技術を用いた出来形管理要領（案）

(3) 出来形管理帳票
現行の出来形管理帳票、出来高整理資料を作成する。また、出来形の3次元計測結果が計測（管理）すべき断面上あるいは測線上にあることを示す適用工種の3次元設計データあるいは平面図を提出することとする。

⑤ 3次元データの納品
④により確認された3次元施工管理データを、工事完成図書として納品する。

6. 上記5. ①②④⑤の施工を実施するために使用するICT機器類は、受注者が調達すること。また、施工に必要なICT活用施工用データは、受注者が作成するものとする。使用するアプリケーション・ソフト、ファイル形式については、事前に監督職員と協議するものとする。
発注者は、3次元設計データの作成に必要な詳細設計において作成したCADデータを受注者に貸与する。また、ICT活用施工を実施する上で有効と考えられる詳細設計等において作成した成果品と関連工事の完成図書は、施工区間の前後を含め必要な範囲を積極的に受注者に貸与するものとする。

7. 上記5. ①②④⑤で使用するICT機器に入力した3次元設計データを監督職員に提出すること。

8. 土木工事施工管理基準（案）に基づく出来形管理が行われていない箇所で、出来形測量により形状が計測出来る場合は、出来形数量は出来形測量に基づき算出した結果とする。

9. 受注者は、当該技術の施工にあたり活用効果等に関する調査を行うものとし、調査の実施及び調査票については別途指示するものとする。

10. 本特記仕様書に疑義を生じた場合または記載のない事項については、監督職員と協議するものとする。

第〇〇条 ICT活用工事における適用(用語の定義)について

1. 図面

図面とは、入札に際して発注者が示した設計図、発注者から変更または追加された設計図、工事完成図、3次元モデルを復元可能なデータ（以下「3次元データ」という。）等をいう。

なお、設計図書に基づき監督職員が受注者に指示した図面及び受注者が提出し、監督職員が書面により承諾した図面を含むものとする。

第〇〇条 ICT活用工事の費用について

【施工者希望型工事の場合】

1 受注者が、契約後、施工計画書の提出（施工数量や現場条件の変更による、変更施工計画書の提出を含む）までにICT活用の具体的な工事内容・数量及び対象範囲について明示し発注者へ提案・協議を行い、協議が整った場合、ICT活用施工を実施する項目については、各段階を設計変更の対象とし、別紙-30「ICT活用工事（橋梁上部工）積算要領」に基づき積算し、落札率を乗じた価格により契約変更を行うものとする。

ただし、監督職員の指示に基づき、3次元起工測量、3次元設計データの作成並びに3次元座標値を面的に取得する機器を用いた出来形管理及び3次元データ納品を行った場合は、受注者は発注者からの依頼に基づき、見積り書を提出するものとし、妥当性を確認した上で設計変更の対象とする。

2 施工合理化調査を実施する場合はこれに協力すること。

第〇〇条 ICT活用工事の活用効果等に関する調査

ICT活用施工を行った、全てのICT活用工事の施工者は、活用目的等の把握のための「ICT活用工事の活用効果等に関する調査」の対象工事であり、別途監督職員より指示される調査票に基づき実施するものとする。

施工者は、工事完了後直ちに調査票を監督職員へ提出・確認後、発注者が指示するメールアドレスまで調査票を電子メールにより提出すること。また調査票の聞き取り調査等を実施する場合はこれに協力するものとする。

調査費用については当初は計上していないため、設計変更の対象とする。

3. ICT活用工事実施の推進のための措置

3-1 工事成績評価における措置

ICT活用施工を実施した場合、発注方式に関わらず、創意工夫における【施工】「□ICT活用工事加点」において該当する項目で評価するものとする。

□ICT活用工事加点として起工測量から電子納品までの何れかの段階でICTを活用した工事（電子納品のみは除く）

※本項目は1点の加点とする。

□ICT活用工事加点として起工測量から電子納品までの全ての段階でICTを活用した工事。

※本項目は2点の加点とする。

※ICT活用による加点は最大2点の加点とする

(1) 施工者希望Ⅱ型

1. 図面

図面とは、入札に際して発注者が示した設計図、発注者から変更または追加された設計図、工事完成図、3次元モデルを復元可能なデータ（以下「3次元データ」という。）等をいう。

なお、設計図書に基づき監督職員が受注者に指示した図面及び受注者が提出し、監督職員が書面により承諾した図面を含むものとする。

第〇〇条 ICT活用工事の費用について

【施工者希望型工事の場合】

1 受注者が、契約後、施工計画書の提出（施工数量や現場条件の変更による、変更施工計画書の提出を含む）までにICT活用の具体的な工事内容・数量及び対象範囲について明示し監督職員へ提案・協議を行い、協議が整った場合、ICT活用施工を実施する項目については、各段階を設計変更の対象とし、別紙-31「ICT活用工事（橋梁上部工）積算要領」に基づき積算し、落札率を乗じた価格により契約変更を行うものとする。

ただし、監督職員の指示に基づき、3次元起工測量、3次元設計データの作成並びに3次元座標値を面的に取得する機器を用いた出来形管理及び3次元データ納品を行った場合は、受注者は発注者からの依頼に基づき、見積り書を提出するものとし、妥当性を確認した上で設計変更の対象とする。

2 施工合理化調査を実施する場合はこれに協力すること。

第〇〇条 ICT活用工事の活用効果等に関する調査

ICT活用施工を行った、全てのICT活用工事の施工者は、活用目的等の把握のための「ICT活用工事の活用効果等に関する調査」の対象工事であり、別途監督職員より指示される調査票に基づき実施するものとする。

施工者は、工事完了後直ちに調査票を監督職員へ提出・確認後、発注者が指示するメールアドレスまで調査票を電子メールにより提出すること。また調査票の聞き取り調査等を実施する場合はこれに協力するものとする。

調査費用については当初は計上していないため、設計変更の対象とする。

3. ICT活用工事実施の推進のための措置

3-1 工事成績評価における措置

ICT活用施工を実施した場合、発注方式に関わらず、創意工夫における【施工】「□ICT活用工事加点」において該当する項目で評価するものとする。

□ICT活用工事加点として起工測量から電子納品までの何れかの段階でICTを活用した工事（電子納品のみは除く）

※本項目は1点の加点とする。

□ICT活用工事加点として起工測量から電子納品まで1-2①②④⑤の全ての段階でICTを活用した工事。

※本項目は2点の加点とする。

※ICT活用による加点は最大2点の加点とする

(1) 施工者希望Ⅱ型

工事契約後の受注者からの提案によりICT活用施工（1-2①～⑤の全て）を行うため、実施されなかった場合においても、工事成績評価における減点は行わない。

4. ICT活用工事の導入における留意点

受注者が円滑にICT活用施工を導入し、ICT施工技術を活用できる環境整備として、以下を実施するものとする。

4-1 施工管理、監督・検査の対応

ICT活用施工を実施するにあたって、別途発出されている施工管理要領、監督検査要領（表1【要領一覧】）に則り、監督・検査を実施するものとする。

監督職員及び検査職員は、活用効果に関する調査等のために別途費用を計上して二重管理を実施する場合を除いて、受注者に従来手法との二重管理を求めない。

4-2 3次元設計データ等の貸与

(1) ICT活用工事の導入初期段階においては、従来基準による2次元の設計データにより発注することになるが、この場合、発注者は契約後の施工協議において「3次元起工測量」及び「3次元設計データ作成」を受注者に実施させ、これにかかる経費を工事費にて当該工事に変更計上するものとする。

(2) 発注者は、詳細設計において、ICT活用施工に必要な3次元設計データを作成した場合は、受注者に貸与するほか、ICT活用施工を実施するうえで有効と考えられる詳細設計等において作成した成果品と関連工事の完成図書は、積極的に受注者に貸与するものとする。

なお、貸与する3次元設計データに3次元測量データ（グラウンドデータ）を含まない場合、発注者は契約後の施工協議において「3次元起工測量」及び「貸与する3次元設計データと3次元起工測量データの合成」を受注者に実施させ、これにかかる経費は工事費にて当該工事に変更計上するものとする。

4-3 工事費の積算

(1) 施工者希望型における積算方法

発注者は、発注に際して土木工事標準積算基準（従来基準）に基づく積算を行い、発注するものとするが、契約後の協議において受注者からの提案によりICT活用施工を実施する場合、ICT活用施工を実施する項目については、各段階を設計変更の対象とし、別紙-30「ICT活用工事（橋梁上部工）積算要領」に基づき積算し別紙-30「ICT活用工事（橋梁上部工）積算要領」に基づき積算し、落札率を乗じた価格により契約変更を行うものとする。

なお、ICT活用について協議を行う際には、①～④にかかるそれぞれの数量及び対象範囲を明示するものとする。

また、現行基準による2次元の設計ストック等によりICT活用工事を発注する場合、受注者に3次元起工測量及び3次元設計データ作成を指示するとともに、3次元起工測量経費及び3次元設計データ作成経費について見積り提出を求め、設計変更審査会等を通じて設計変更するものとし、見積り徴収にあたり、別紙-33「ICT活用工事の見積り書の依頼について」を参考にするものとする。

「ICT活用工事の活用効果等に関する調査」に関する費用の計上方法については別途通知する。

4-4 ICT監督・検査体制の構築

ICT活用施工の監督検査を適切に行うことを目的に、ICT検査官等の任命や研修等でのICT

工事契約後の受注者からの提案によりICT活用施工（1-2①②④⑤の全て）を行うため、実施されなかった場合においても、工事成績評価における減点は行わない。

4. ICT活用工事の導入における留意点

受注者が円滑にICT活用施工を導入し、ICT施工技術を活用できる環境整備として、以下を実施するものとする。

4-1 施工管理、監督・検査の対応

ICT活用施工を実施するにあたって、別途発出されている施工管理要領、監督検査要領（表1【要領一覧】）に則り、監督・検査を実施するものとする。

監督職員及び検査職員は、活用効果に関する調査等のために別途費用を計上して二重管理を実施する場合を除いて、受注者に従来手法との二重管理を求めない。

4-2 3次元設計データ等の貸与

(1) ICT活用工事の導入初期段階においては、従来基準による2次元の設計データにより発注することになるが、この場合、発注者は契約後の施工協議において「3次元起工測量」及び「3次元設計データ作成」を受注者に実施させ、これにかかる経費を工事費にて当該工事に変更計上するものとする。

(2) 発注者は、詳細設計において、ICT活用施工に必要な3次元設計データを作成した場合は、受注者に貸与するほか、ICT活用施工を実施するうえで有効と考えられる詳細設計等において作成した成果品と関連工事の完成図書は、積極的に受注者に貸与するものとする。

なお、貸与する3次元設計データに3次元測量データ（グラウンドデータ）を含まない場合、発注者は契約後の施工協議において「3次元起工測量」及び「貸与する3次元設計データと3次元起工測量データの合成」を受注者に実施させ、これにかかる経費は工事費にて当該工事に変更計上するものとする。

4-3 工事費の積算

(1) 施工者希望型における積算方法

発注者は、発注に際して土木工事標準積算基準（従来基準）に基づく積算を行い、発注するものとするが、契約後の協議において受注者からの提案によりICT活用施工を実施する場合、ICT活用施工を実施する項目については、各段階を設計変更の対象とし、**下記1）に基づく積算**に落札率を乗じた価格により契約変更を行うものとする。

1) ICT活用工事（橋梁上部）積算要領

なお、ICT活用について協議を行う際には、「1-2①②④⑤」にかかるそれぞれの数量及び対象範囲を明示するものとする。

また、現行基準による2次元の設計ストック等によりICT活用工事を発注する場合、受注者に3次元起工測量及び3次元設計データ作成を指示するとともに、3次元起工測量経費及び3次元設計データ作成経費について見積り提出を求め、設計変更審査会等を通じて設計変更するものとし、見積り徴収にあたり、別紙-36「ICT活用工事に係る見積り書の依頼について」を参考にするものとする。

「ICT活用工事の活用効果等に関する調査」に関する費用の計上方法については別途通知する。

4-4 ICT監督・検査体制の構築

ICT活用施工の監督検査を適切に行うことを目的に、ICT検査官等の任命や研修等でのICT

施工技術の習得を図るなど、ICT活用工事に精通した監督・検査職員の体制構築を速やかに整えるものとする。

4-5 現場見学会・講習会の実施

ICT活用工事の推進を目的として、官民等を対象とした見学会を随時実施するものとする。
また、地方整備局等にて普及状況を勘案したうえで、より実践的な講習会等の開催についても検討するものとする。

5. 地方整備局等におけるICT活用工事に関する調査等

ICT活用工事の活用、普及状況の把握を円滑に行うため、以下に記載する内容を適切に実施する。

5-1 発注見通しの調査（母集団調査）（提出様式は別途指示）

ICT活用工事において、活用を見込める工事について、発注見通しの調査（以下、「母集団調査」という。）を実施し、対象工事の概要等を本省へ報告するものとする。地方整備局等における各々の推進体制を活用し、局内の連絡・調整を図り、漏れなく母集団調査を実施すること。

なお、母集団調査の対象となる活用を見込める工事とは、1-2、2-1で定める工事とする。

5-2 ICT活用工事の活用実績の報告（提出様式は別途指示）

母集団調査とともにICT活用工事を活用する工事と、その概要等を本省へ報告するものとする。

5-3 施工合理化調査

施工合理化調査を実施する。なお、内容はその都度、別途指示する。

6. ICT活用工事の活用効果等に関する調査（別途指示）

6-1 対象工事の選定

調査名	目的	対象工事	対象者
ICT活用工事の活用効果等に関する調査	活用目的等の把握	ICT活用施工を行った、全てのICT活用工事	受注者

- 1) 各調査票については、本省より通知される様式を使用するものとする。なお、地方整備局等において、独自の調査を追加して実施しても構わない。
- 2) 施工者希望II型で実施する。

6-2 調査票の回収について

受注者は、工事完了後直ちに調査票を監督職員へ提出・確認した後、発注者が指示するメールアドレスまで調査票を電子メールにより提出するものとする。

施工技術の習得を図るなど、ICT活用工事に精通した監督・検査職員の体制構築を速やかに整えるものとする。

4-5 現場見学会・講習会の実施

ICT活用工事の推進を目的として、官民等を対象とした見学会を随時実施するものとする。
また、地方整備局等にて普及状況を勘案したうえで、より実践的な講習会等の開催についても検討するものとする。

5. 地方整備局等におけるICT活用工事に関する調査等

ICT活用工事の活用、普及状況の把握を円滑に行うため、以下に記載する内容を適切に実施する。

5-1 発注見通しの調査（母集団調査）（提出様式は別途指示）

ICT活用工事において、活用を見込める工事について、発注見通しの調査（以下、「母集団調査」という。）を実施し、対象工事の概要等を本省へ報告するものとする。地方整備局等における各々の推進体制を活用し、局内の連絡・調整を図り、漏れなく母集団調査を実施すること。

なお、母集団調査の対象となる活用を見込める工事とは、1-4、2-1で定める工事とする。

5-2 ICT活用工事の活用実績の報告（提出様式は別途指示）

母集団調査とともにICT活用工事を活用する工事と、その概要等を本省へ報告するものとする。

5-3 施工合理化調査

施工合理化調査を実施する。なお、内容はその都度、別途指示する。

6. ICT活用工事の活用効果等に関する調査（別途指示）

6-1 対象工事の選定

調査名	目的	対象工事	対象者
ICT活用工事の活用効果等に関する調査	活用目的等の把握	ICT活用施工を行った、全てのICT活用工事	受注者

- 1) 各調査票については、本省より通知される様式を使用するものとする。なお、地方整備局等において、独自の調査を追加して実施しても構わない。
- 2) 施工者希望II型で実施する。

6-2 調査票の回収について

受注者は、工事完了後直ちに調査票を監督職員へ提出・確認した後、発注者が指示するメールアドレスまで調査票を電子メールにより提出するものとする。

R 5 室長通知 別紙-30 ICT活用工事（構造物工（橋梁上部））積算要領	R 6 室長通知 別紙-31 ICT活用工事（構造物工（橋梁上部））積算要領
<p>別紙-30</p> <p style="text-align: center;">ICT活用工事（構造物工（橋梁上部））積算要領</p> <p>1. 適用範囲 本資料は、3次元設計データを活用した構造物工（橋梁上部）（以下、構造物工（橋梁上部）（ICT））に適用する。</p> <p>2. 適用工種 橋梁上部</p> <p>3. 3次元起工測量・3次元設計データの作成費用 3次元起工測量・3次元設計データの作成を必要とする場合は、共通仮設費の技術管理費に計上するものとし、必要額を適正に積み上げるものとする。</p>	<p>別紙-31</p> <p style="text-align: center;">ICT活用工事（構造物工（橋梁上部））積算要領</p> <p>1. 適用範囲 本資料は、3次元設計データを活用した構造物工（橋梁上部）（以下、構造物工（橋梁上部）（ICT））に適用する。</p> <p>2. 適用工種 橋梁上部 コンクリート橋上部</p> <p>3. 3次元起工測量・3次元設計データの作成費用 3次元起工測量・3次元設計データの作成を必要とする場合は、共通仮設費の技術管理費に計上するものとし、必要額を適正に積み上げるものとする。</p> <p>4. 3次元出来形管理・3次元データ納品の費用・外注経費等の費用 構造物工（橋梁上部）（ICT）における出来形管理は、管理断面及び変化点の計測による出来形管理を想定しているため、標記経費は計上しない。</p>

R 5 室長通知 別紙-31 ICT活用工事（構造物工（橋脚・橋台））実施要領	R 6 室長通知 別紙-32 ICT活用工事（構造物工（橋脚・橋台））実施要領
<p>別紙-31</p> <p style="text-align: center;">ICT活用工事（構造物工（橋脚・橋台））実施要領</p> <p>1. ICT活用工事</p> <p>1-1 概要 ICT活用工事とは、施工プロセス全ての段階において、以下に示すICT施工技術を全面的に活用する工事である。</p> <p>1-2 ICT活用工事における構造物工 次の①②④⑤の全ての段階でICT施工技術を活用することをICT活用工事（構造物工）とする。また、「ICT構造物工」という略称を用いることがある。</p> <ul style="list-style-type: none"> ① 3次元起工測量 ② 3次元設計データ作成 ③ 該当無し ④ 3次元出来形管理等の施工管理 ⑤ 3次元データの納品 <p>1-3 ICT施工技術の具体的内容 ICT施工技術の具体的内容については、次の①～⑤及び表-1によるものとする。</p> <p>① 3次元起工測量 起工測量において、3次元測量データを取得するため、下記1)～5)から選択（複数以上可）して測量を行うものとする。 起工測量にあたっては、施工現場の環境条件により、面的な計測のほか、管理断面及び変化点の計測による測量を選択してもICT活用工事とする。</p> <ul style="list-style-type: none"> 1) 空中写真測量（無人航空機）を用いた起工測量 2) 地上型レーザースキャナーを用いた起工測量 3) TS等光波方式を用いた起工測量 4) 無人航空機搭載型レーザースキャナーを用いた起工測量 5) その他の3次元計測技術を用いた起工測量 <p>② 3次元設計データ作成 1-3①で計測した測量データ等と、発注者が貸与する発注図データを用いて、3次元出来形管理を行うための3次元設計データを作成する。 ICT構造物工の施工管理においては、3次元設計データ（TIN）形式での作成は必須としない。</p> <p>③ 構造物工においては該当無し</p> <p>④ 3次元出来形管理等の施工管理 構造物工の施工管理において、下記に示す方法により出来形管理を実施する。</p>	<p>別紙-32</p> <p style="text-align: center;">ICT活用工事（構造物工（橋脚・橋台））実施要領</p> <p>2. ICT活用工事</p> <p>1-1 概要 ICT活用工事とは、施工プロセス全ての段階において、以下に示すICT施工技術を全面的に活用する工事である。</p> <p>1-2 ICT活用工事における構造物工 次の①②④⑤の全ての段階でICT施工技術を活用することをICT活用工事（構造物工）とする。また、「ICT構造物工」という略称を用いることがある。</p> <ul style="list-style-type: none"> ① 3次元起工測量 ② 3次元設計データ作成 ③ 該当無し ④ 3次元出来形管理等の施工管理 ⑤ 3次元データの納品 <p>1-3 ICT施工技術の具体的内容 ICT施工技術の具体的内容については、次の①～⑤及び表-1によるものとする。</p> <p>① 3次元起工測量 起工測量において、3次元測量データを取得するため、下記1)～5)から選択（複数以上可）して測量を行うものとする。 起工測量にあたっては、施工現場の環境条件により、面的な計測のほか、管理断面及び変化点の計測による測量を選択してもICT活用工事とする。</p> <ul style="list-style-type: none"> 1) 空中写真測量（無人航空機）を用いた起工測量 2) 地上型レーザースキャナーを用いた起工測量 3) 無人航空機搭載型レーザースキャナーを用いた起工測量 4) TS等光波方式を用いた起工測量 5) その他の3次元計測技術を用いた起工測量 <p>② 3次元設計データ作成 1-3①で計測した測量データ等と、発注者が貸与する発注図データを用いて、3次元出来形管理を行うための3次元設計データを作成する。 ICT構造物工の施工管理においては、3次元設計データ（TIN）形式での作成は必須としない。</p> <p>③ 構造物工においては該当無し</p> <p>④ 3次元出来形管理等の施工管理 構造物工の施工管理において、下記に示す方法により出来形管理を実施する。</p>

(1) 出来形管理

下記1)～4)の技術から選択(複数以上可)して、出来形計測を行うものとする。

- 1) 空中写真測量(無人航空機)を用いた出来形管理
- 2) 地上型レーザースキャナーを用いた出来形管理
- 3) TS等光波方式を用いた出来形管理
- 4) 無人航空機搭載型レーザースキャナーを用いた出来形管理

なお、計測装置位置と計測対象箇所との離隔・位置関係により1)～4)のICTを用いた計測においては、精度確保が困難となる箇所や繰り返し計測を行うことが必要となる箇所等も想定される。当該箇所においては、施工段階における出来形計測結果が判る写真・画像データ等と併用するなど、他の計測技術による出来形管理を行っても良いものとし監督職員と協議する。

(2) 出来形管理基準および規格値

出来形管理基準および規格値については、現行の基準および規格値を用いる。厚さ管理は本要領の対象外とする。

(3) 出来形管理帳票

現行の出来形管理帳票、出来高整理資料を作成する。また、出来形の3次元計測結果が計測(管理)すべき断面上あるいは測線上にあることを示す適用工種の3次元設計データあるいは平面図を提出することとする。

⑤ 3次元データの納品

1-3④による3次元施工管理データを、工事完成図書として電子納品する。

(1) 出来形管理

下記1)～4)の技術から選択(複数以上可)して、出来形計測を行うものとする。

- 1) 空中写真測量(無人航空機)を用いた出来形管理
- 2) 地上型レーザースキャナーを用いた出来形管理
- 3) 無人航空機搭載型レーザースキャナーを用いた出来形管理
- 4) TS等光波方式を用いた出来形管理

なお、計測装置位置と計測対象箇所との離隔・位置関係により1)～4)のICTを用いた計測においては、精度確保が困難となる箇所や繰り返し計測を行うことが必要となる箇所等も想定される。当該箇所においては、施工段階における出来形計測結果が判る写真・画像データ等と併用するなど、他の計測技術による出来形管理を行っても良いものとし監督職員と協議する。

(2) 出来形管理基準および規格値

出来形管理基準および規格値については、現行の基準および規格値を用いる。厚さ管理は本要領の対象外とする。出来形の算出は、上記(1)で定める計測技術を用い下記1)の出来形管理要領による

- 1) 3次元計測技術を用いた出来形管理要領(案)

(3) 出来形管理帳票

現行の出来形管理帳票、出来高整理資料を作成する。また、出来形の3次元計測結果が計測(管理)すべき断面上あるいは測線上にあることを示す適用工種の3次元設計データあるいは平面図を提出することとする。

⑤ 3次元データの納品

1-3④による3次元施工管理データを、工事完成図書として電子納品する。

《表-1 ICT活用工事と適用工種》

段階	技術名	対象作業	建設機械	適用		監督・検査 施工管理	備考
				新設	修繕		
3次元起工測量/ 3次元出来形管理 等施工管理	空中写真測量（無人航空機）を用いた起工測量（土工）	測量	-	○	-	①、③、⑪ ⑫、⑬	
	地上レーザースキャナーを用いた起工測量（土工）	測量	-	○	-	①、④、⑭	
	TS等光波方式を用いた起工測量/出来形計測（土工）	測量	-	○	-	①、⑥	
	TS（ノンプリズム方式）を用いた起工測量（土工）	測量	-	○	-	①、⑦	
	RTK-GNSSを用いた起工測量（土工）	測量	-	○	-	①、⑧	
	無人航空機搭載型レーザースキャナーを用いた起工測量（土工）	測量	-	○	-	①、⑨	
	地上移動体搭載型レーザースキャナーを用いた起工測量（土工）	測量	-	○	-	①、⑩	
	3次元計測技術を用いた出来形管理技術（構造物工）	出来形計測 出来形管理	-	○	-	①、②	

【関連要領等一覧】	①	3次元計測技術を用いた出来形管理要領（案）（構造物工編）
	②	3次元計測技術を用いた出来形管理の監督・検査要領（構造物工編）
	③	空中写真測量（無人航空機）を用いた出来形管理の監督・検査要領（土工編）（案）
	④	地上型レーザースキャナーを用いた出来形管理の監督・検査要領（土工編）（案）
	⑤	3次元計測技術を用いた出来形計測の監督・検査要領（案）
	⑥	TS等光波方式を用いた出来形管理の監督・検査要領（土工編）（案）
	⑦	TS（ノンプリ）を用いた出来形管理の監督・検査要領（土工編）（案）
	⑧	RTK-GNSSを用いた出来形管理の監督・検査要領（土工編）（案）
	⑨	無人航空機搭載型レーザースキャナーを用いた出来形管理の監督・検査要領（土工編）（案）
	⑩	地上移動体搭載型レーザースキャナーを用いた出来形管理の監督・検査要領（土工編）（案）
	⑪	無人飛行機の飛行に関する許可・承認の審査要領
	⑫	公共測量における UAV の使用に関する安全基準—国土地理院
	⑬	UAV を用いた公共測量マニュアル（案）—国土地理院
	⑭	地上レーザースキャナーを用いた公共測量マニュアル（案）—国土地理院

【凡例】○：適用可能 -：適用外

1-4 ICT活用工事の対象工事

ICT活用工事の対象工事（発注工種）は工事種別（21種別）のうち、「一般土木工事」を原則とし、下記（1）（2）に該当する工事とする。

（1）対象工種

ICT活用工事の対象は、工事工種体系ツリーにおける下記の工種とする。

《表-1 ICT施工技術と適用工種》

段階	技術名	対象作業	建設機械	適用		監督・検査 施工管理	備考
				新設	修繕		
3次元起工測量/ 3次元出来形管理 等施工管理	空中写真測量（無人航空機）を用いた起工測量（土工）	測量	-	○	-	①、③、⑪ ⑫、⑬	
	地上レーザースキャナーを用いた起工測量（土工）	測量	-	○	-	①、④、⑭	
	TS等光波方式を用いた起工測量/出来形計測（土工）	測量	-	○	-	①、⑥	
	TS（ノンプリズム方式）を用いた起工測量（土工）	測量	-	○	-	①、⑦	
	RTK-GNSSを用いた起工測量（土工）	測量	-	○	-	①、⑧	
	無人航空機搭載型レーザースキャナーを用いた起工測量（土工）	測量	-	○	-	①、⑨	
	地上移動体搭載型レーザースキャナーを用いた起工測量（土工）	測量	-	○	-	①、⑩	
	3次元計測技術を用いた出来形管理技術（構造物工）	出来形計測 出来形管理	-	○	-	①、②	

【関連要領等一覧】	①	3次元計測技術を用いた出来形管理要領（案）（構造物工編）
	②	3次元計測技術を用いた出来形管理の監督・検査要領（構造物工編）
	③	空中写真測量（無人航空機）を用いた出来形管理の監督・検査要領（土工編）（案）
	④	地上型レーザースキャナーを用いた出来形管理の監督・検査要領（土工編）（案）
	⑤	3次元計測技術を用いた出来形計測の監督・検査要領（案）
	⑥	TS等光波方式を用いた出来形管理の監督・検査要領（土工編）（案）
	⑦	TS（ノンプリ）を用いた出来形管理の監督・検査要領（土工編）（案）
	⑧	RTK-GNSSを用いた出来形管理の監督・検査要領（土工編）（案）
	⑨	無人航空機搭載型レーザースキャナーを用いた出来形管理の監督・検査要領（土工編）（案）
	⑩	地上移動体搭載型レーザースキャナーを用いた出来形管理の監督・検査要領（土工編）（案）
	⑪	無人飛行機の飛行に関する許可・承認の審査要領
	⑫	公共測量における UAV の使用に関する安全基準—国土地理院
	⑬	UAV を用いた公共測量マニュアル（案）—国土地理院
	⑭	地上レーザースキャナーを用いた公共測量マニュアル（案）—国土地理院

【凡例】○：適用可能 -：適用外

1-4 ICT活用工事の対象工事

ICT活用工事の対象工事（発注工種）は~~工事種別（21種別）のうち~~、「一般土木工事」を原則とし、下記（1）～（3）に該当する工事とする。

（1）対象工種

ICT活用工事の対象は、工事工種体系ツリーにおける下記の工種とする。

- 1) 橋台工：橋台躯体工
- 2) RC橋脚工：橋脚躯体工

(2) 適用対象外

従来施工において、土木工事施工管理基準（出来形管理基準及び規格値）を適用しない工事は適用対象外とする。

2. ICT活用工事の実施方法

2-1 発注方式

ICT活用工事の発注は、施工者希望Ⅱ型とするが、工事内容及び地域におけるICT施工機器の普及状況等を勘案し決定する。

※「そのほか」

として、ICT活用工事として発注していない工事において、受注者からの希望があった場合は、ICT活用工事として事後設定できるものとし、ICT活用工事設定した後は、施工者希望Ⅱ型と同様の取り扱いとする。

2-2 発注における入札公告等

入札公告、入札説明書、特記仕様書等の記載例については、以下のとおりとする。

なお、記載例にないものについては、別途作成するものとする。

(1) 施工者希望Ⅱ型

【入札公告】記載例

(記載例)

【メモ：構造物工（橋脚・橋台）を含む一般土木工事の場合は、（番号）を追記】

『1 工事概要』に以下を追記する。

（番号）本工事は、国土交通省が提唱する i-Construction に基づき、ICTの全面的活用を図るため、受注者の提案・協議により、起工測量、設計図書の照査、出来形管理、検査及び工事完成図や施工管理の記録及び関係書類について3次元データを活用するICT活用工事（施工者希望Ⅱ型）の対象工事である。

【入札説明書】記載例

- 1) 橋台工：橋台躯体工
- 2) RC橋脚工：橋脚躯体工

(2) 適用対象外

従来施工において、土木工事施工管理基準（出来形管理基準及び規格値）を適用しない工事は適用対象外とする。

(3) 対象規模

ICT活用工事（構造物工）の対象規模は、1-4（1）対象工種を条件とし、数量は規定しない。

2. ICT活用工事の実施方法

2-1 発注方式

ICT活用工事の発注は、施工者希望Ⅱ型とするが、工事内容及び地域におけるICT施工機器の普及状況等を勘案し決定する。

(1) 施工者希望Ⅱ型

ICT構造物工の対象工種が含まれる、発注者が設定した対象工事に適用する。

※「そのほか」

~~として~~ ICT活用工事として発注していない工事において、受注者からの希望があった場合は、ICT活用工事として事後設定できるものとし、ICT活用工事設定した後は、施工者希望Ⅱ型と同様の取り扱いとする。

2-2 発注における入札公告等

入札公告、入札説明書、特記仕様書等の記載例については、以下のとおりとする。

なお、記載例にないものについては、別途作成するものとする。

(1) 施工者希望Ⅱ型

【入札公告】記載例

(記載例)

【メモ：構造物工（橋脚・橋台）を含む一般土木工事の場合は、（番号）を追記】

『1 工事概要』に以下を追記する。

（番号）本工事は、国土交通省が提唱する i-Construction に基づき、ICTの全面的活用を図るため、受注者の提案・協議により、起工測量、設計図書の照査、出来形管理、検査及び工事完成図や施工管理の記録及び関係書類について3次元データを活用するICT活用工事（施工者希望Ⅱ型）の対象工事である。

【入札説明書】記載例

(記載例)

【メモ：構造物工（橋脚・橋台）を含む一般土木工事の場合は、(番号)工事の実施形態に下記を追記】

『(番号) 工事概要』に以下を記載

(番号)工事の実施形態

(番号)本工事は、国土交通省が提唱する i-Construction に基づき、ICTの全面的活用を図るため、受注者の提案・協議により、起工測量、設計図書の照査、出来形管理、検査及び工事完成図や施工管理の記録及び関係書類について3次元データを活用するICT活用工事の対象工事（施工者希望Ⅱ型）である。

受注者は、契約後、施工計画書の提出（施工数量や現場条件の変更による、変更施工計画書の提出を含む）までに発注者へ提案・協議を行い、協議が整った場合にICT活用施工を行うことができる。

本工事におけるICT活用施工は、①に示す3次元起工測量と3次元設計データの作成を行い、ICTを用いた3次元出来形管理等の施工管理を実施し、それらで得られた3次元データを納品することをいう。

なお、ICTの活用にかかる費用については、設計変更の対象とし、詳細については特記仕様書によるものとする。

① 3次元起工測量

- 1) 空中写真測量（無人航空機）を用いた起工測量
- 2) 地上型レーザースキャナーを用いた起工測量
- 3) TS等光波方式を用いた起工測量
- 4) 無人航空機搭載型レーザースキャナーを用いた起工測量
- 5) その他の3次元計測技術を用いた起工測量

『(番号) 総合評価に関する事項』に以下を記載

(番号)ICT活用施工に掛かる技術の活用について、本工事では総合評価落札方式における「技術提案（施工計画等）」での評価対象外とするため、記載しないこと。

但し、ICT活用施工に掛かる技術を応用（別の技術を組み合わせて効果を高める、または別の効果を発現する等を含む）した技術提案については、その応用部分（付加的内容）についてのみ評価対象とする。※

※「技術提案書（施工計画等）」を求める場合に記載する。

※「技術提案書（施工計画等）」は、求める書式名称に随時修正すること。

【特記仕様書】記載例

(記載例)

第〇〇条 ICT活用工事について

1. ICT活用工事

本工事は、国土交通省が提唱する i-Construction に基づき、ICTの全面的活用を図るため、受注者の提案・協議により、起工測量、設計図書の照査、施工、出来形管理、検査及び工事完成図や施工管理の記録及び関係書類について3次元データを活用するICT活用

(記載例)

【メモ：構造物工（橋脚・橋台）を含む一般土木工事の場合は、(番号)工事の実施形態に下記を追記】

『(番号) 工事概要』に以下を記載

(番号)工事の実施形態

(番号)本工事は、国土交通省が提唱する i-Construction に基づき、ICTの全面的活用を図るため、発注者の提案・協議により、起工測量、設計図書の照査、出来形管理、検査及び工事完成図や施工管理の記録及び関係書類について3次元データを活用するICT活用工事の対象工事（施工者希望Ⅱ型）である。

受注者は、契約後、施工計画書の提出（施工数量や現場条件の変更による、変更施工計画書の提出を含む）までに**監督職員**へ提案・協議を行い、協議が整った場合にICT活用施工を行うことができる。

本工事におけるICT活用施工は、①に示す3次元起工測量と3次元設計データの作成を行い、ICTを用いた3次元出来形管理等の施工管理を実施し、それらで得られた3次元データを納品することをいう。

なお、ICTの活用にかかる費用については、設計変更の対象とし、詳細については特記仕様書によるものとする。

① 3次元起工測量

- 1) 空中写真測量（無人航空機）を用いた起工測量
- 2) 地上型レーザースキャナーを用いた起工測量
- 3) 無人航空機搭載型レーザースキャナーを用いた起工測量
- 4) TS等光波方式を用いた起工測量
- 5) その他の3次元計測技術を用いた起工測量

『(番号) 総合評価に関する事項』に以下を記載

(番号)ICT活用施工に掛かる技術の活用について、本工事では総合評価落札方式における「技術提案（施工計画等）」での評価対象外とするため、記載しないこと。

但し、ICT活用施工に掛かる技術を応用（別の技術を組み合わせて効果を高める、または別の効果を発現する等を含む）した技術提案については、その応用部分（付加的内容）についてのみ評価対象とする。※

※「技術提案書（施工計画等）」を求める場合に記載する。

※「技術提案書（施工計画等）」は、求める書式名称に随時修正すること。

【特記仕様書】記載例

(記載例)

第〇〇条 ICT活用工事について

1. ICT活用工事

本工事は、国土交通省が提唱する i-Construction に基づき、ICTの全面的活用を図るため、受注者の提案・協議により、起工測量、設計図書の照査、施工、出来形管理、検査及び工事完成図や施工管理の記録及び関係書類について3次元データを活用するICT活用

<p>工事の対象工事である。</p> <p>2. 定義</p> <p>(1) i-Construction とは、ICTの全面的な活用、規格の標準化、施工時期の平準化等の施策を建設現場に導入することによって、建設現場のプロセス全体の最適化を図る取り組みである。本工事では、施工者の希望により、その実現に向けてICTを活用した工事（ICT活用工事）を実施するものとする。</p> <p>(2) ICT活用工事とは、施工プロセスの下記段階において、ICTを全面的に活用する工事である。また、次の①～⑤の全ての段階でICT施工技術を活用することをICT活用工事という。</p> <p>対象は、構造物工（橋脚・橋台）等を含む一般土木工事とする。</p> <p>① 3次元起工測量</p> <p>② 3次元設計データ作成</p> <p>③ 該当なし</p> <p>④ 3次元出来形管理等の施工管理</p> <p>⑤ 3次元データの納品</p> <p>3. 受注者は、ICT活用施工を行う希望がある場合、契約後、施工計画書の提出（施工数量や現場条件の変更による、変更施工計画書の提出を含む）までに監督職員へ提案・協議を行い、協議が整った場合に下記4～9によりICT活用施工を行うことができる。</p> <p>4. 原則、本工事においては上記①～⑤の全ての段階でICT施工技術を活用することとし構造物工（橋脚・橋台）等の施工範囲の全てで適用することとし、具体的な工事内容・数量及び対象範囲を明示し、監督職員と協議するものとする。なお、実施内容等については施工計画書に記載するものとする。</p> <p>5. ICTを用い、以下の施工を実施する。</p> <p>① 3次元起工測量</p> <p>受注者は、3次元測量データを取得するため、下記1)～5)から選択（複数以上可）して測量を行うものとする。</p> <p>1) 空中写真測量（無人航空機）を用いた起工測量</p> <p>2) 地上型レーザースキャナーを用いた起工測量</p> <p>3) TS等光波方式を用いた起工測量</p> <p>4) 無人航空機搭載型レーザースキャナーを用いた起工測量</p> <p>5) その他の3次元計測技術を用いた起工測量</p> <p>② 3次元設計データ作成</p> <p>受注者は、設計図書や5. ①で得られたデータを用いて、3次元出来形管理を行うための3次元設計データを作成する。</p> <p>③ 該当なし</p> <p>④ 3次元出来形管理等の施工管理</p> <p>(1) 出来形管理</p> <p>構造物工（橋脚・橋台）等の施工管理において、下記1)～5)の技術から選択（複数以上可）して、出来形計測を行うものとする。</p> <p>1) 空中写真測量（無人航空機）を用いた出来形管理</p>		<p>工事の対象工事である。</p> <p>2. 定義</p> <p>(1) i-Construction とは、ICTの全面的な活用、規格の標準化、施工時期の平準化等の施策を建設現場に導入することによって、建設現場のプロセス全体の最適化を図る取り組みである。本工事では、施工者の希望により、その実現に向けてICTを活用した工事（ICT活用工事）を実施するものとする。</p> <p>(2) ICT活用工事とは、施工プロセスの下記段階において、ICTを全面的に活用する工事である。また、次の①②④⑤の全ての段階でICT施工技術を活用することをICT活用工事という。</p> <p>対象は、構造物工（橋脚・橋台）等を含む一般土木工事とする。</p> <p>① 3次元起工測量</p> <p>② 3次元設計データ作成</p> <p>③ 該当なし</p> <p>④ 3次元出来形管理等の施工管理</p> <p>⑤ 3次元データの納品</p> <p>3. 受注者は、ICT活用施工を行う希望がある場合、契約後、施工計画書の提出（施工数量や現場条件の変更による、変更施工計画書の提出を含む）までに監督職員へ提案・協議を行い、協議が整った場合に下記4～9によりICT活用施工を行うことができる。</p> <p>4. 原則、本工事においては上記①②④⑤の全ての段階でICT施工技術を活用することとし構造物工（橋脚・橋台）等の施工範囲の全てで適用することとし、具体的な工事内容・数量及び対象範囲を明示し、監督職員と協議するものとする。なお、実施内容等については施工計画書に記載するものとする。</p> <p>5. ICTを用い、以下の施工を実施する。</p> <p>① 3次元起工測量</p> <p>受注者は、3次元測量データを取得するため、下記1)～5)から選択（複数以上可）して測量を行うものとする。</p> <p>1) 空中写真測量（無人航空機）を用いた起工測量</p> <p>2) 地上型レーザースキャナーを用いた起工測量</p> <p>3) 無人航空機搭載型レーザースキャナーを用いた起工測量</p> <p>4) TS等光波方式を用いた起工測量</p> <p>5) その他の3次元計測技術を用いた起工測量</p> <p>② 3次元設計データ作成</p> <p>受注者は、設計図書や5. ①で得られたデータを用いて、3次元出来形管理を行うための3次元設計データを作成する。</p> <p>③ 該当なし</p> <p>④ 3次元出来形管理等の施工管理</p> <p>(1) 出来形管理</p> <p>構造物工（橋脚・橋台）等の施工管理において、下記1)～5)の技術から選択（複数以上可）して、出来形計測を行うものとする。</p> <p>1) 空中写真測量（無人航空機）を用いた出来形管理</p>	
--	--	--	--

- 2) 地上型レーザースキャナーを用いた出来形管理
- 3) TS等光波方式を用いた出来形管理
- 4) 無人航空機搭載型レーザースキャナーを用いた出来形管理
- 5) その他の3次元計測技術を用いた出来形管理

なお、計測装置位置と計測対象箇所との離隔・位置関係によりICTを用いた計測によっては精度確保が困難となる部分や計測が非効率となる場合においては、写真・画像データ等と併用するなど、他の計測技術による出来形管理を行っても良いものとし監督職員との協議する

(2) 出来形管理基準および規格値

出来形管理基準および規格値については、現行の基準および規格値を用いる。厚さ管理は本要領の対象外とする。出来形の算出は、上記(1)で定める計測技術を用い下記1)の計測要領による

- 1) 3次元計測技術を用いた出来形計測要領

(3) 出来形管理帳票

現行の出来形管理帳票、出来高整理資料を作成する。また、出来形の3次元計測結果が計測(管理)すべき断面上あるいは測線上にあることを示す適用工種の3次元設計データあるいは平面図を提出することとする。

⑤ 3次元データの納品

④により確認された3次元施工管理データを、工事完成図書として納品する。

6. 上記5. ①～⑤の施工を実施するために使用するICT機器類は、受注者が調達すること。また、施工に必要なICT活用施工用データは、受注者が作成するものとする。使用するアプリケーション・ソフト、ファイル形式については、事前に監督職員と協議するものとする。

発注者は、3次元設計データの作成に必要な詳細設計において作成したCADデータを受注者に貸与する。また、ICT活用施工を実施する上で有効と考えられる詳細設計等において作成した成果品と関連工事の完成図書は、施工区間の前後を含め必要な範囲を積極的に受注者に貸与するものとする。

7. 上記5. ①～⑤で使用するICT機器に入力した3次元設計データを監督職員に提出すること。

8. 土木工事施工管理基準(案)に基づく出来形管理が行われていない箇所で、出来形測量により形状が計測出来る場合は、出来形数量は出来形測量に基づき算出した結果とする。

9. 受注者は、当該技術の施工にあたり活用効果等に関する調査を行うものとし、調査の実施及び調査票については別途指示するものとする。

10. 本特記仕様書に疑義を生じた場合または記載のない事項については、監督職員と協議するものとする。

第〇〇条 ICT活用工事における適用(用語の定義)について

1. 図面

図面とは、入札に際して発注者が示した設計図、発注者から変更または追加された設計図、工事完成図、3次元モデルを復元可能なデータ(以下「3次元データ」という。)等をいう。

なお、設計図書に基づき監督職員が受注者に指示した図面及び受注者が提出し、監督職

- 2) 地上型レーザースキャナーを用いた出来形管理
- 3) 無人航空機搭載型レーザースキャナーを用いた出来形管理
- 4) TS等光波方式を用いた出来形管理
- 5) その他の3次元計測技術を用いた出来形管理

なお、計測装置位置と計測対象箇所との離隔・位置関係によりICTを用いた計測によっては精度確保が困難となる部分や計測が非効率となる場合においては、写真・画像データ等と併用するなど、他の計測技術による出来形管理を行っても良いものとし監督職員との協議する

(2) 出来形管理基準および規格値

出来形管理基準および規格値については、現行の基準および規格値を用いる。厚さ管理は本要領の対象外とする。出来形の算出は、上記(1)で定める計測技術を用い下記1)の**出来形管理**要領による

- 1) 3次元計測技術を用いた出来形**管理**要領(案)

(3) 出来形管理帳票

現行の出来形管理帳票、出来高整理資料を作成する。また、出来形の3次元計測結果が計測(管理)すべき断面上あるいは測線上にあることを示す適用工種の3次元設計データあるいは平面図を提出することとする。

⑤ 3次元データの納品

④により確認された3次元施工管理データを、工事完成図書として納品する。

6. 上記5. ①～⑤の施工を実施するために使用するICT機器類は、受注者が調達すること。また、施工に必要なICT活用施工用データは、受注者が作成するものとする。使用するアプリケーション・ソフト、ファイル形式については、事前に監督職員と協議するものとする。

発注者は、3次元設計データの作成に必要な詳細設計において作成したCADデータを受注者に貸与する。また、ICT活用施工を実施する上で有効と考えられる詳細設計等において作成した成果品と関連工事の完成図書は、施工区間の前後を含め必要な範囲を積極的に受注者に貸与するものとする。

7. 上記5. ①②④⑤で使用するICT機器に入力した3次元設計データを監督職員に提出すること。

8. 土木工事施工管理基準(案)に基づく出来形管理が行われていない箇所で、出来形測量により形状が計測出来る場合は、出来形数量は出来形測量に基づき算出した結果とする。

9. 受注者は、当該技術の施工にあたり活用効果等に関する調査を行うものとし、調査の実施及び調査票については別途指示するものとする。

10. 本特記仕様書に疑義を生じた場合または記載のない事項については、監督職員と協議するものとする。

第〇〇条 ICT活用工事における適用(用語の定義)について

1. 図面

図面とは、入札に際して発注者が示した設計図、発注者から変更または追加された設計図、工事完成図、3次元モデルを復元可能なデータ(以下「3次元データ」という。)等をいう。

なお、設計図書に基づき監督職員が受注者に指示した図面及び受注者が提出し、監督職

<p>員が書面により承諾した図面を含むものとする。</p> <p>第〇〇条 ICT活用工事の費用について 【施工者希望型工事の場合】</p> <p>1 受注者が、契約後、施工計画書の提出（施工数量や現場条件の変更による、変更施工計画書の提出を含む）までに ICT活用の具体的な工事内容・数量及び対象範囲について明示し、発注者へ提案・協議を行い、協議が整った場合、ICT活用施工を実施する項目については、各段階を設計変更の対象とし、別紙-32「ICT活用工事（橋脚・橋台）積算要領」により計上することとする。</p> <p>ただし、監督職員の指示に基づき、3次元起工測量、3次元設計データの作成並びに3次元座標値を面的に取得する機器を用いた出来形管理及び3次元データ納品を行った場合は、受注者は発注者からの依頼に基づき、見積り書を提出するものとし、妥当性を確認した上で設計変更の対象とする。</p> <p>2 施工合理化調査を実施する場合はこれに協力すること。</p> <p>第〇〇条 ICT活用工事の活用効果等に関する調査</p> <p>ICT活用施工を行った、全てのICT活用工事の施工者は、活用目的等の把握のための「ICT活用工事の活用効果等に関する調査」の対象工事であり、別途監督職員より指示される調査票に基づき実施するものとする。</p> <p>施工者は、工事完了後直ちに調査票を監督職員へ提出・確認後、発注者が指示するメールアドレスまで調査票を電子メールにより提出すること。また調査票の聞き取り調査等を実施する場合はこれに協力するものとする。</p> <p>調査費用については当初は計上していないため、設計変更の対象とする。</p>	<p>員が書面により承諾した図面を含むものとする。</p> <p>第〇〇条 ICT活用工事の費用について 【施工者希望型工事の場合】</p> <p>1 受注者が、契約後、施工計画書の提出（施工数量や現場条件の変更による、変更施工計画書の提出を含む）までに ICT活用の具体的な工事内容・数量及び対象範囲について明示し、発注者へ提案・協議を行い、協議が整った場合、ICT活用施工を実施する項目については、各段階を設計変更の対象とし、下記により計上することとする。</p> <p>・ICT活用工事（橋脚・橋台）積算要領</p> <p>ただし、監督職員の指示に基づき、3次元起工測量、3次元設計データの作成並びに3次元座標値を面的に取得する機器を用いた出来形管理及び3次元データ納品を行った場合は、受注者は発注者からの依頼に基づき、見積り書を提出するものとし、妥当性を確認した上で設計変更の対象とする。</p> <p>2 施工合理化調査を実施する場合はこれに協力すること。</p> <p>第〇〇条 ICT活用工事の活用効果等に関する調査</p> <p>ICT活用施工を行った、全てのICT活用工事の施工者は、活用目的等の把握のための「ICT活用工事の活用効果等に関する調査」の対象工事であり、別途監督職員より指示される調査票に基づき実施するものとする。</p> <p>施工者は、工事完了後直ちに調査票を監督職員へ提出・確認後、発注者が指示するメールアドレスまで調査票を電子メールにより提出すること。また調査票の聞き取り調査等を実施する場合はこれに協力するものとする。</p> <p>調査費用については当初は計上していないため、設計変更の対象とする。</p>
<p>3. ICT活用工事実施の推進のための措置</p> <p>3-1 工事成績評価における措置</p> <p>ICT活用施工を実施した場合、発注方式に関わらず、創意工夫における【施工】「□ICT活用工事加点」において該当する項目で評価するものとする。</p> <p>□ICT活用工事加点として起工測量から電子納品までの何れかの段階でICTを活用した工事（電子納品のみは除く）</p> <p>※本項目は1点の加点とする。</p> <p>□ICT活用工事加点として起工測量から電子納品までの全ての段階でICTを活用した工事。</p> <p>※本項目は2点の加点とする。</p> <p>※ICT活用による加点は最大2点の加点とする</p> <p>(1) 施工者希望Ⅱ型</p> <p>工事契約後の受注者からの提案によりICT活用施工（1-2①～⑤の全て）を行うため、実施されなかった場合においても、工事成績評価における減点を行わない。</p> <p>4. ICT活用工事の導入における留意点</p>	<p>3. ICT活用工事実施の推進のための措置</p> <p>3-1 工事成績評価における措置</p> <p>ICT活用施工を実施した場合、発注方式に関わらず、創意工夫における【施工】「□ICT活用工事加点」において該当する項目で評価するものとする。</p> <p>□ICT活用工事加点として起工測量から電子納品までの何れかの段階でICTを活用した工事（電子納品のみは除く）</p> <p>※本項目は1点の加点とする。</p> <p>□ICT活用工事加点として起工測量から電子納品までの1-2①②④⑤全ての段階でICTを活用した工事。</p> <p>※本項目は2点の加点とする。</p> <p>※ICT活用による加点は最大2点の加点とする</p> <p>(1) 施工者希望Ⅱ型</p> <p>工事契約後の受注者からの提案によりICT活用施工（1-2①②④⑤の全て）を行うため、実施されなかった場合においても、工事成績評価における減点を行わない。</p> <p>4. ICT活用工事の導入における留意点</p>

受注者が円滑にICT活用施工を導入し、ICT施工技術を活用できる環境整備として、以下を実施するものとする。

4-1 施工管理、監督・検査の対応

ICT活用施工を実施するにあたって、別途発出されている施工管理要領、監督検査要領（表1【要領一覧】）に則り、監督・検査を実施するものとする。

監督職員及び検査職員は、活用効果に関する調査等のために別途費用を計上して二重管理を実施する場合を除いて、受注者に従来手法との二重管理を求めない。

4-2 3次元設計データ等の貸与

(1) ICT活用工事の導入初期段階においては、従来基準による2次元の設計データにより発注することになるが、この場合、発注者は契約後の施工協議において「3次元起工測量」及び「3次元設計データ作成」を受注者に実施させ、これにかかる経費を工事費にて当該工事に変更計上するものとする。

(2) 発注者は、詳細設計において、ICT活用施工に必要な3次元設計データを作成した場合は、受注者に貸与するほか、ICT活用施工を実施するうえで有効と考えられる詳細設計等において作成した成果品と関連工事の完成図書は、積極的に受注者に貸与するものとする。

なお、貸与する3次元設計データに3次元測量データ（グラウンドデータ）を含まない場合、発注者は契約後の施工協議において「3次元起工測量」及び「貸与する3次元設計データと3次元起工測量データの合成」を受注者に実施させ、これにかかる経費は工事費にて当該工事に変更計上するものとする。

4-3 工事費の積算

(1) 施工者希望型における積算方法

発注者は、発注に際して土木工事標準積算基準（従来基準）に基づく積算を行い、発注するものとするが、契約後の協議において受注者からの提案によりICT活用施工を実施する場合、ICT活用施工を実施する項目については、各段階を設計変更の対象とし、別紙-32「ICT活用工事（構造物工（橋脚・橋台））積算要領」に基づき積算し、落札率を乗じた価格により契約変更を行うものとする。

なお、ICT活用について協議を行う際には、①～④にかかるそれぞれの数量及び対象範囲を明示するものとする。

また、現行基準による2次元の設計ストック等によりICT活用工事を発注する場合、受注者に3次元起工測量及び3次元設計データ作成を指示するとともに、3次元起工測量経費及び3次元設計データ作成経費について見積り提出を求め、設計変更審査会等を通じて設計変更するものとし、見積り徴収にあたり、別紙-33「ICT活用工事、CIM活用業務・工事の見積り書の依頼について」を参考にするものとする。

「ICT活用工事の活用効

果等に関する調査」に関する費用の計上方法については別途通知する。

4-4 ICT監督・検査体制の構築

ICT活用施工の監督検査を適切に行うことを目的に、ICT検査官等の任命や研修等でのICT施工技術の習得を図るなど、ICT活用工事に精通した監督・検査職員の体制構築を速やかに整えるものとする。

受注者が円滑にICT活用施工を導入し、ICT施工技術を活用できる環境整備として、以下を実施するものとする。

4-1 施工管理、監督・検査の対応

ICT活用施工を実施するにあたって、別途発出されている施工管理要領、監督検査要領（表1【要領一覧】）に則り、監督・検査を実施するものとする。

監督職員及び検査職員は、活用効果に関する調査等のために別途費用を計上して二重管理を実施する場合を除いて、受注者に従来手法との二重管理を求めない。

4-2 3次元設計データ等の貸与

(1) ICT活用工事の導入初期段階においては、従来基準による2次元の設計データにより発注することになるが、この場合、発注者は契約後の施工協議において「3次元起工測量」及び「3次元設計データ作成」を受注者に実施させ、これにかかる経費を工事費にて当該工事に変更計上するものとする。

(2) 発注者は、詳細設計において、ICT活用施工に必要な3次元設計データを作成した場合は、受注者に貸与するほか、ICT活用施工を実施するうえで有効と考えられる詳細設計等において作成した成果品と関連工事の完成図書は、積極的に受注者に貸与するものとする。

なお、貸与する3次元設計データに3次元測量データ（グラウンドデータ）を含まない場合、発注者は契約後の施工協議において「3次元起工測量」及び「貸与する3次元設計データと3次元起工測量データの合成」を受注者に実施させ、これにかかる経費は工事費にて当該工事に変更計上するものとする。

4-3 工事費の積算

(1) 施工者希望型における積算方法

発注者は、発注に際して土木工事標準積算基準（従来基準）に基づく積算を行い、発注するものとするが、契約後の協議において受注者からの提案によりICT活用施工を実施する場合、ICT活用施工を実施する項目については、各段階を設計変更の対象とし、**下記1)に基づく積算に**落札率を乗じた価格により契約変更を行うものとする。

1) ICT活用工事（構造物工（橋脚・橋台））積算要領

なお、ICT活用について協議を行う際には、「**1-2①②④**」にかかるそれぞれの数量及び対象範囲を明示するものとする。

また、現行基準による2次元の設計ストック等によりICT活用工事を発注する場合、受注者に3次元起工測量及び3次元設計データ作成を指示するとともに、3次元起工測量経費及び3次元設計データ作成経費について見積り提出を求め、設計変更審査会等を通じて設計変更するものとし、見積り徴収にあたり、別紙-36「**ICTの活用に係る見積り書の依頼について**」~~、「CIM活用業務・工事の見積り書の依頼について」~~を参考にするものとする。

「ICT活用工事の活用効果等に関する調査」に関する費用の計上方法については別途通知する。

4-4 ICT監督・検査体制の構築

ICT活用施工の監督検査を適切に行うことを目的に、ICT検査官等の任命や研修等でのICT施工技術の習得を図るなど、ICT活用工事に精通した監督・検査職員の体制構築を速やかに整えるものとする。

4-5 現場見学会・講習会の実施

ICT活用工事の推進を目的として、官民等を対象とした見学会を随時実施するものとする。

また、地方整備局等にて普及状況を勘案したうえで、より実践的な講習会等の開催についても検討するものとする。

5. 地方整備局等におけるICT活用工事に関する調査等

ICT活用工事の活用、普及状況の把握を円滑に行うため、以下に記載する内容を適切に実施する。

5-1 発注見通しの調査（母集団調査）（提出様式は別途指示）

ICT活用工事において、活用を見込める工事について、発注見通しの調査（以下、「母集団調査」という。）を実施し、対象工事の概要等を本省へ報告するものとする。地方整備局等における各々の推進体制を活用し、局内の連絡・調整を図り、漏れなく母集団調査を実施すること。

なお、母集団調査の対象となる活用を見込める工事とは、1-2、2-1で定める工事とする。

5-2 ICT活用工事の活用実績の報告（提出様式は別途指示）

母集団調査とともにICT活用工事を活用する工事と、その概要等を本省へ報告するものとする。

5-3 施工合理化調査

施工合理化調査を実施する。なお、内容はその都度、別途指示する。

6. ICT活用工事の活用効果等に関する調査（別途指示）

6-1 対象工事の選定

調査名	目的	対象工事	対象者
ICT活用工事の活用効果等に関する調査	活用目的等の把握	ICT活用施工を行った、全てのICT活用工事	受注者

1) 各調査票については、本省より通知される様式を使用するものとする。なお、地方整備局等において、独自の調査を追加して実施しても構わない。

2) 施工者希望II型で実施する。

6-2 調査等の調査票の回収について

受注者は、工事完了後直ちに調査票を監督職員へ提出・確認した後、発注者が指示するメールアドレスまで調査票を電子メールにより提出するものとする。

4-5 現場見学会・講習会の実施

ICT活用工事の推進を目的として、官民等を対象とした見学会を随時実施するものとする。

また、地方整備局等にて普及状況を勘案したうえで、より実践的な講習会等の開催についても検討するものとする。

5. 地方整備局等におけるICT活用工事に関する調査等

ICT活用工事の活用、普及状況の把握を円滑に行うため、以下に記載する内容を適切に実施する。

5-1 発注見通しの調査（母集団調査）（提出様式は別途指示）

ICT活用工事において、活用を見込める工事について、発注見通しの調査（以下、「母集団調査」という。）を実施し、対象工事の概要等を本省へ報告するものとする。地方整備局等における各々の推進体制を活用し、局内の連絡・調整を図り、漏れなく母集団調査を実施すること。

なお、母集団調査の対象となる活用を見込める工事とは、1-4、2-1で定める工事とする。

5-2 ICT活用工事の活用実績の報告（提出様式は別途指示）

母集団調査とともにICT活用工事を活用する工事と、その概要等を本省へ報告するものとする。

5-3 施工合理化調査

施工合理化調査を実施する。なお、内容はその都度、別途指示する。

6. ICT活用工事の活用効果等に関する調査（別途指示）

6-1 対象工事の選定

調査名	目的	対象工事	対象者
ICT活用工事の活用効果等に関する調査	活用目的等の把握	ICT活用施工を行った、全てのICT活用工事	受注者

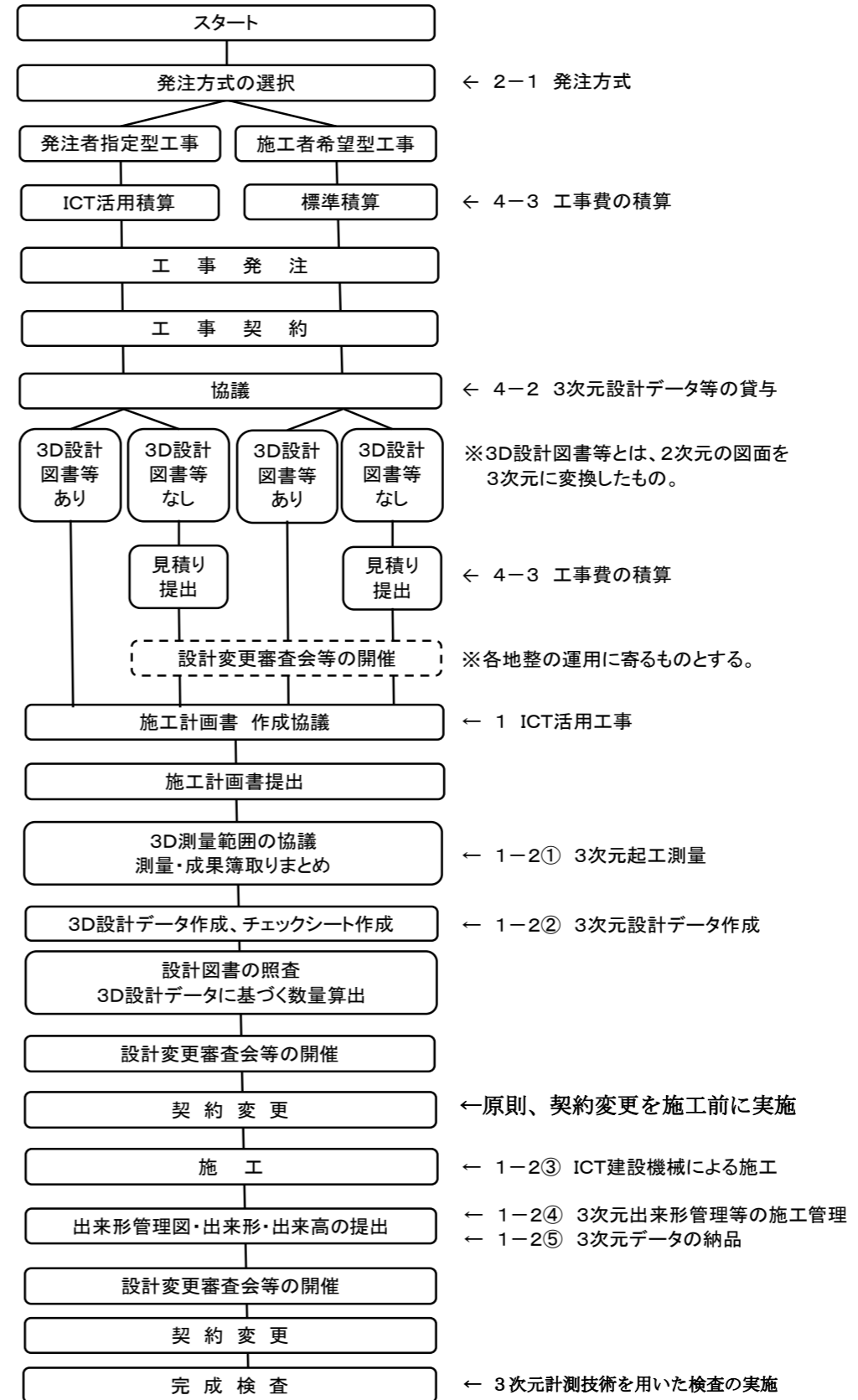
1) 各調査票については、本省より通知される様式を使用するものとする。なお、地方整備局等において、独自の調査を追加して実施しても構わない。

2) 施工者希望II型で実施する。

6-2 調査等の調査票の回収について

受注者は、工事完了後直ちに調査票を監督職員へ提出・確認した後、発注者が指示するメールアドレスまで調査票を電子メールにより提出するものとする。

※参考 ICT活用工事の発注から工事完成までの手続き及び流れ



R 5 室長通知 別紙— 3 2 I C T活用工事（構造物工（橋脚・橋台））積算要領	R 6 室長通知 別紙— 3 3 I C T活用工事（構造物工（橋脚・橋台））積算要領
<p>別紙— 3 2</p> <p style="text-align: center;">I C T活用工事（構造物工（橋脚・橋台））積算要領</p> <p>1. 適用範囲 本資料は、3次元設計データを活用した構造物工（橋脚・橋台）（以下、構造物工（橋脚・橋台）（I C T））に適用する。</p> <p>2. 適用工種 1) 橋台工：橋台躯体工 2) R C橋脚工：橋脚躯体工</p> <p>3. 3次元起工測量・3次元設計データの作成費用 3次元起工測量・3次元設計データの作成を必要とする場合は、共通仮設費の技術管理費に計上するものとし、必要額を適正に積み上げるものとする。</p> <p>4. 3次元出来形管理・3次元データ納品の費用、外注経費等の費用 3次元座標値を面的に取得する機器を用いた出来形管理及び3次元データ納品を行う場合における費用の計上方法については、共通仮設費率、現場管理費率に以下の補正係数を乗じるものとする。 ・共通仮設費率補正係数 : 1.2 ・現場管理費率補正係数 : 1.1 ※小数点第3位四捨五入2位止め 上記費用の対象となる出来形管理は、以下の1)～3)とし、I C T活用工事（擁壁工）実施要領に示すその他の出来形管理の費用は、共通仮設費率及び現場管理費率に含まれるため、別途計上は行わない。 1) 地上型レーザースキャナーを用いた出来形管理 2) 空中写真測量（無人航空機）を用いた出来形管理 3) 上記1)～2)に類似する3次元計測技術を用いた出来形管理</p> <p>(2) 費用計上にあたっての留意事項 1) 3次元座標値を面的に取得する機器を用いた出来形管理及び3次元データ納品を行う場合は、妥当性の確認を行うこととし、受注者からの見積りにより算出される金額が(1)で算出される金額を下回る場合は、見積りにより算出される金額を積算計上額とする運用とする。 2) 受注者から見積りの提出がない場合は、3次元出来形管理・3次元データ納品の費用、外注経費等の費用は計上しないものとする。</p>	<p>別紙— 3 3</p> <p style="text-align: center;">I C T活用工事（構造物工（橋脚・橋台））積算要領</p> <p>1. 適用範囲 本資料は、3次元設計データを活用した構造物工（橋脚・橋台）（以下、構造物工（橋脚・橋台）（I C T））に適用する。</p> <p>2. 適用工種 1) 橋台工：橋台躯体工 2) R C橋脚工：橋脚躯体工</p> <p>3. 3次元起工測量・3次元設計データの作成費用 3次元起工測量・3次元設計データの作成を必要とする場合は、共通仮設費の技術管理費に計上するものとし、必要額を適正に積み上げるものとする。</p> <p>4. 3次元出来形管理・3次元データ納品の費用、外注経費等の費用 3次元座標値を面的に取得する機器を用いた出来形管理及び3次元データ納品を行う場合における費用の計上方法については、共通仮設費率、現場管理費率に以下の補正係数を乗じるものとする。 ・共通仮設費率補正係数 : 1.2 ・現場管理費率補正係数 : 1.1 ※小数点第3位四捨五入2位止め 上記費用の対象となる出来形管理は、以下の1)～4)とし、I C T活用工事（構造物工（橋脚・橋台））実施要領に示すその他の出来形管理の費用は、共通仮設費率及び現場管理費率に含まれるため、別途計上は行わない。 1) 地上型レーザースキャナーを用いた出来形管理 2) 空中写真測量（無人航空機）を用いた出来形管理 3) 無人航空機搭載型レーザースキャナーを用いた出来形管理 4) 上記1)～3)に類似する3次元計測技術を用いた出来形管理</p> <p>(2) 費用計上にあたっての留意事項 1) 3次元座標値を面的に取得する機器を用いた出来形管理及び3次元データ納品を行う場合は、妥当性の確認を行うこととし、受注者からの見積りにより算出される金額が(1)で算出される金額を下回る場合は、見積りにより算出される金額を積算計上額とする運用とする。 2) 受注者から見積りの提出がない場合は、3次元出来形管理・3次元データ納品の費用、外注経費等の費用は計上しないものとする。</p>

別紙ー34

ICT活用工事（コンクリート堰堤工）実施要領

1. ICT活用工事

1-1 概要

ICT活用工事とは、施工プロセス全ての段階において、以下に示すICT施工技術を全面的に活用する工事である。

1-2 ICT活用工事における砂防堰堤工

次の①②④⑤の段階でICT施工技術を活用することをICT活用工事（コンクリート堰堤工）とする。また、「ICTコンクリート堰堤工」という略称を用いることがある。

- ① 3次元起工測量
- ② 3次元設計データ作成
- ③ 該当無し
- ④ 3次元出来形管理等の施工管理
- ⑤ 3次元データの納品

1-3 ICT施工技術の具体的内容

ICT施工技術の具体的内容については、次の①～⑤及び表ー1によるものとする。

① 3次元起工測量

起工測量において、3次元測量データを取得するため、下記1)～8)から選択（複数以上可）して測量を行うものとする。

起工測量にあたっては、施工現場の環境条件により、面的な計測のほか、管理断面及び変化点の計測による測量を選択してもICT活用工事とする。

また、コンクリート堰堤工の関連施工としてICT土工が行われる場合、その起工測量データ及び施工用データを活用することができるものとし、ICT活用とする。

ICT土工等の起工測量データ等を活用することができる。

- 1) 空中写真測量（無人航空機）を用いた起工測量
- 2) 地上型レーザースキャナーを用いた起工測量
- 3) TS等光波方式を用いた起工測量
- 4) TS（ノンプリズム方式）を用いた起工測量
- 5) RTK-GNSSを用いた起工測量
- 6) 無人航空機搭載型レーザースキャナーを用いた起工測量
- 7) 地上移動体搭載型レーザースキャナーを用いた起工測量
- 8) その他の3次元計測技術を用いた起工測量

② 3次元設計データ作成

1-3①で計測した測量データ等と、発注者が貸与する発注図データを用いて、3次元出来形管理を行うための3次元設計データを作成する。

3次元設計データ作成はICT土工と合わせて行うが、ICTコンクリート堰堤工の施工管理においては、3次元設計データ（TIN）形式での作成は必須としない。

③ ICT建設機械による施工

コンクリート堰堤工においては該当無し

④ 3次元出来形管理等の施工管理

コンクリート堰堤工の施工管理において、下記に示す方法により出来形管理を実施する。

(1) 出来形管理

下記1)～8)の技術から選択（複数以上可）して、出来形計測を行うものとする。

- 1) 空中写真測量（無人航空機）を用いた出来形管理
- 2) 地上型レーザースキャナーを用いた出来形管理
- 3) TS等光波方式を用いた出来形管理
- 4) TS（ノンプリズム方式）を用いた出来形管理
- 5) RTK-GNSSを用いた出来形管理
- 6) 無人航空機搭載型レーザースキャナーを用いた出来形管理
- 7) 地上移動体搭載型レーザースキャナーを用いた出来形管理
- 8) その他の3次元計測技術を用いた出来形管理

なお、計測装置位置と計測対象箇所との離隔・位置関係により1)～8)のICTを用いた計測においては、精度確保が困難となる箇所や繰り返し計測を行うことが必要となる箇所等も想定される。当該箇所においては、施工段階における出来形計測結果が判る写真・画像データ等と併用するなど、他の計測技術による出来形管理を行っても良いものとし監督職員との協議する

(2) 出来形管理基準および規格値

出来形管理基準および規格値については、現行の基準および規格値を用いる。厚さ管理は本要領の対象外とする。出来形の算出は、上記(1)で定める計測技術を用い下記1)の出来形管理要領による

- 1) 3次元計測技術を用いた出来形管理要領（案）

(3) 出来形管理帳票

現行の出来形管理帳票、出来高整理資料を作成する。また、出来形の3次元計測結果が計測（管理）すべき断面上あるいは測線上にあることを示す適用工種の3次元設計データあるいは平面図を提出することとする。

⑤ 3次元データの納品

1-3④による3次元施工管理データを、工事完成図書として電子納品する。

《表-1 ICT活用工事と適用工種》

段階	技術名	対象作業	建設機械	適用		監督・検査 施工管理	備考
				新設	修繕		
3次元起工測量/ 3次元出来形管理 等施工管理	空中写真測量（無人航空機）を用いた起工測量 ／出来形計測技術（土工）	測量 出来形計測	-	○	○	①、③、⑪ ⑫、⑬	
	地上レーザーキャナーを用いた起工測量 ／出来形計測技術（土工）	測量 出来形計測	-	○	○	①、④、⑭	
	TS等光波方式を用いた起工測量／出来形計測 技術（土工）	測量 出来形計測	-	○	○	①、⑥	
	TS（ノンプリズム方式）を用いた起工測量 ／出来形計測技術（土工）	測量 出来形計測	-	○	○	①、⑦	
	RTK-GNSSを用いた起工測量／出来形計測技 術（土工）	測量 出来形計測	-	○	○	①、⑧	
	無人航空機搭載型レーザーキャナーを用い た起工測量／出来形計測（土工）	測量 出来形計測	-	○	○	①、⑨	
	地上移動体搭載型レーザーキャナーを用い た起工測量／出来形計測（土工）	測量 出来形計測	-	○	○	①、⑩	
3次元計測技術を用いた出来形計測	出来形計測	-	○	○	②、⑤		

【関連要領等一覧】	①	②	③	④	⑤	⑥	⑦	⑧	⑨	⑩	⑪	⑫	⑬	⑭
	3次元計測技術を用いた出来形管理要領（案）土工編	3次元計測技術を用いた出来形管理要領（案）法面工編	空中写真測量（無人航空機）を用いた出来形管理の監督・検査要領（土工編）（案）	地上型レーザーキャナーを用いた出来形管理の監督・検査要領（土工編）（案）	3次元計測技術を用いた出来形計測の監督・検査要領（案）	TS等光波方式を用いた出来形管理の監督・検査要領（土工編）（案）	TS（ノンプリ）を用いた出来形管理の監督・検査要領（土工編）（案）	RTK-GNSSを用いた出来形管理の監督・検査要領（土工編）（案）	無人航空機搭載型レーザーキャナーを用いた出来形管理の監督・検査要領（土工編）（案）	地上移動体搭載型レーザーキャナーを用いた出来形管理の監督・検査要領（土工編）（案）	無人飛行機の飛行に関する許可・承認の審査要領	公共測量における UAV の使用に関する安全基準-国土地理院	UAV を用いた公共測量マニュアル（案）-国土地理院	地上レーザーキャナーを用いた公共測量マニュアル（案）-国土地理院

【凡例】 ○ ・ 適用可能 - ・ 適用外

1-4 ICT活用工事の対象工事

ICT活用工事の対象工事（発注工種）は、「一般土木工事」、「砂防堰堤工事」、及び「維持修繕工事」を原則とし、下記（1）～（3）に該当する工事とする。

（1）対象工種

ICT活用工事の対象は、工事工種体系ツリーにおける下記の工種とする。

- 1) コンクリート堰堤本体工
- 2) コンクリート側壁工
- 3) 水叩工

（2）適用対象外

従来施工において、土木工事施工管理基準（出来形管理基準及び規格値）を適用しない工事は適用対象外とする。

(3) 対象規模

ICT活用工事（コンクリート堰堤工）の対象規模は、1-4（1）対象工種を条件とし、数量は規定しない。

2. ICT活用工事の実施方法

2-1 発注方式

ICT活用工事の発注は、施工者希望Ⅱ型とするが、工事内容及び地域におけるICT施工機器の普及状況等を勘案し決定する。

(1) 施工者希望Ⅱ型

ICTコンクリート堰堤工の対象工種が含まれる、発注者が設定した対象工種に適用する。

※「そのほか」

ICT活用工事として発注していない工事において、受注者からの希望があった場合は、ICT活用工事として事後設定できるものとし、ICT活用工事設定した後は、施工者希望Ⅱ型と同様の取り扱いとする。

2-2 発注における入札公告等

入札公告、入札説明書、特記仕様書等の記載例については、以下のとおりとする。

なお、記載例にないものについては、別途作成するものとする。

(1) 施工者希望Ⅱ型

【入札公告】記載例

(記載例)

【メモ：コンクリート堰堤工を含む一般土木工事の場合は、（番号）を追記】

『1 工事概要』に以下を追記する。

（番号）本工事は、国土交通省が提唱するi-Constructionに基づき、ICTの全面的活用を図るため、受注者の提案・協議により、起工測量、設計図書の照査、出来形管理、検査及び工事完成図や施工管理の記録及び関係書類について3次元データを活用するICT活用工事（施工者希望Ⅱ型）の対象工事である。

【入札説明書】記載例

(記載例)

【メモ：コンクリート堰堤工を含む一般土木工事の場合は、（番号）工事の実施形態に下記を追記】

『（番号） 工事概要』に以下を記載

(番号) 工事の実施形態

(番号) 本工事は、国土交通省が提唱する i-Construction に基づき、ICT の全面的活用を図るため、受注者の提案・協議により、起工測量、設計図書の照査、出来形管理、検査及び工事完成図や施工管理の記録及び関係書類について 3 次元データを活用する ICT 活用工事の対象工事（施工者希望 II 型）である。

受注者は、契約後、施工計画書の提出（施工数量や現場条件の変更による、変更施工計画書の提出を含む）までに監督職員へ提案・協議を行い、協議が整った場合に ICT 活用施工を行うことができる。

本工事における ICT 活用施工は、①に示す 3 次元起工測量と 3 次元設計データの作成を行い、ICT を用いた 3 次元出来形管理等の施工管理を実施し、それらで得られた 3 次元データを納品することをいう。

なお、ICT の活用にかかる費用については、設計変更の対象とし、詳細については特記仕様書によるものとする。

① 3 次元起工測量

- 1) 空中写真測量（無人航空機）を用いた起工測量
- 2) 地上型レーザースキャナーを用いた起工測量
- 3) TS 等光波方式を用いた起工測量
- 4) TS（ノンプリズム方式）を用いた起工測量
- 5) RTK-GNSS を用いた起工測量
- 6) 無人航空機搭載型レーザースキャナーを用いた起工測量
- 7) 地上移動体搭載型レーザースキャナーを用いた起工測量
- 8) その他の 3 次元計測技術を用いた起工測量

『(番号) 総合評価に関する事項』に以下を記載

(番号) ICT 活用施工に掛かる技術の活用について、本工事では総合評価落札方式における「技術提案（施工計画等）」での評価対象外とするため、記載しないこと。

但し、ICT 活用施工に掛かる技術を応用（別の技術を組み合わせる効果をもたせ、または別の効果を発現する等を含む）した技術提案については、その応用部分（付加的内容）についてのみ評価対象とする。※

※「技術提案書（施工計画等）」を求める場合に記載する。

※「技術提案書（施工計画等）」は、求める書式名称に随時修正すること。

【特記仕様書】記載例

(記載例)

第〇〇条 ICT 活用工事について

1. ICT 活用工事

本工事は、国土交通省が提唱する i-Construction に基づき、ICT の全面的活用を図るため、受注者の提案・協議により、起工測量、設計図書の照査、施工、出来形管理、検査及び工事完成図や施工管理の記録及び関係書類について 3 次元データを活用する ICT 活用工事の対象工事である。

2. 定義

	<p>(1) i-Construction とは、ICTの全面的な活用、規格の標準化、施工時期の平準化等の施策を建設現場に導入することによって、建設現場のプロセス全体の最適化を図る取り組みである。本工事では、施工者の希望により、その実現に向けてICTを活用した工事（ICT活用工事）を実施するものとする。</p> <p>(2) ICT活用工事とは、施工プロセスの下記段階において、ICTを全面的に活用する工事である。また、次の①②④⑤の段階でICT施工技術を活用することをICT活用工事という。</p> <p>対象は、コンクリート堰堤工等を含む一般土木工事とする。</p> <p>① 3次元起工測量 ② 3次元設計データ作成 ③ 該当なし ④ 3次元出来形管理等の施工管理 ⑤ 3次元データの納品</p> <p>3. 受注者は、ICT活用施工を行う希望がある場合、契約後、施工計画書の提出（施工数量や現場条件の変更による、変更施工計画書の提出を含む）までに監督職員へ提案・協議を行い、協議が整った場合に下記4～9によりICT活用施工を行うことができる。</p> <p>4. 原則、本工事においては上記①②④⑤の段階でICT施工技術を活用することとする。コンクリート堰堤工等についての施工範囲の全てで適用するが、具体的な工事内容・数量及び対象範囲を明示し、監督職員と協議するものとする。なお、実施内容等については施工計画書に記載するものとする。</p> <p>5. ICTを用い、以下の施工を実施する。</p> <p>① 3次元起工測量 受注者は、3次元測量データを取得するため、下記1）～8）から選択（複数以上可）して測量を行うものとする。</p> <p>但し、砂防堰堤工等の関連施工としてICT土工が行われる場合、その起工測量データを活用することができるものとし、ICT活用とする。なお、監督職員と協議する。</p> <p>1) 空中写真測量（無人航空機）を用いた起工測量 2) 地上型レーザースキャナーを用いた起工測量 3) TS等光波方式を用いた起工測量 4) TS（ノンプリズム方式）を用いた起工測量 5) RTK-GNSSを用いた起工測量 6) 無人航空機搭載型レーザースキャナーを用いた起工測量 7) 地上移動体搭載型レーザースキャナーを用いた起工測量 8) その他の3次元計測技術を用いた起工測量</p> <p>② 3次元設計データ作成 受注者は、設計図書や5. ①で得られたデータを用いて、3次元出来形管理を行うための3次元設計データを作成する。</p> <p>③ 該当なし</p> <p>④ 3次元出来形管理等の施工管理 (1) 出来形管理</p>
--	---

コンクリート堰堤工等の施工管理において、下記1)～8)の技術から選択(複数以上可)して、出来形計測を行うものとする。

- 1) 空中写真測量(無人航空機)を用いた出来形管理
- 2) 地上型レーザースキャナーを用いた出来形管理
- 3) TS等光波方式を用いた出来形管理
- 4) TS(ノンプリズム方式)を用いた出来形管理
- 5) RTK-GNSSを用いた出来形管理
- 6) 無人航空機搭載型レーザースキャナーを用いた出来形管理
- 7) 地上移動体搭載型レーザースキャナーを用いた出来形管理
- 8) その他の3次元計測技術を用いた出来形管理

なお、計測装置位置と計測対象箇所との離隔・位置関係によりICTを用いた計測によっては精度確保が困難となる部分や計測が非効率となる場合においては、写真・画像データ等と併用するなど、他の計測技術による出来形管理を行っても良いものとし監督職員との協議する

(2) 出来形管理基準および規格値

出来形管理基準および規格値については、現行の基準および規格値を用いる。厚さ管理は本要領の対象外とする。出来形の算出は、上記(1)で定める計測技術を用い下記1)の出来形管理要領による

- 1) 3次元計測技術を用いた出来形管理要領(案)

(3) 出来形管理帳票

現行の出来形管理帳票、出来高整理資料を作成する。また、出来形の3次元計測結果が計測(管理)すべき断面上あるいは測線上にあることを示す適用工種の3次元設計データあるいは平面図を提出することとする。

⑤ 3次元データの納品

④により確認された3次元施工管理データを、工事完成図書として納品する。

6. 上記5. ①②④⑤の施工を実施するために使用するICT機器類は、受注者が調達すること。また、施工に必要なICT活用施工用データは、受注者が作成するものとする。使用するアプリケーション・ソフト、ファイル形式については、事前に監督職員と協議するものとする。

発注者は、3次元設計データの作成に必要な詳細設計において作成したCADデータを受注者に貸与する。また、ICT活用施工を実施する上で有効と考えられる詳細設計等において作成した成果品と関連工事の完成図書は、施工区間の前後を含め必要な範囲を積極的に受注者に貸与するものとする。

7. 上記5. ①②④⑤で使用するICT機器に入力した3次元設計データを監督職員に提出すること。

8. 土木工事施工管理基準(案)に基づく出来形管理が行われていない箇所、出来形測量により形状が計測出来る場合は、出来形数量は出来形測量に基づき算出した結果とする。

9. 受注者は、当該技術の施工にあたり活用効果等に関する調査を行うものとし、調査の実施及び調査票については別途指示するものとする。

10. 本特記仕様書に疑義を生じた場合または記載のない事項については、監督職員と協議するものとする。

第〇〇条 ICT活用工事における適用(用語の定義)について

1. 図面

図面とは、入札に際して発注者が示した設計図、発注者から変更または追加された設計図、工事完成図、3次元モデルを復元可能なデータ（以下「3次元データ」という。）等をいう。

なお、設計図書に基づき監督職員が受注者に指示した図面及び受注者が提出し、監督職員が書面により承諾した図面を含むものとする。

第〇〇条 ICT活用工事の費用について

【施工者希望型工事の場合】

1 受注者が、契約後、施工計画書の提出（施工数量や現場条件の変更による、変更施工計画書の提出を含む）までにICT活用の具体的な工事内容・数量及び対象範囲について明示し、発注者へ提案・協議を行い、協議が整った場合、ICT活用施工を実施する項目については、各段階を設計変更の対象とし、下記により計上することとする。

・ICT活用工事（コンクリート堰堤工）積算要領

ただし、3次元起工測量、3次元設計データの作成並びに3次元座標値を面的に取得する機器を用いた出来形管理及び3次元データ納品を行った場合は、受注者は発注者からの依頼に基づき、見積り書を提出するものとし、妥当性を確認した上で設計変更の対象とする。

なお、「3次元出来形管理・3次元データ納品の費用、外注経費等の費用」については、官積算と見積額を比較し、官積算額を上限に計上するものとする。

また、受注者からの見積りの提出がない場合は、「3次元出来形管理・3次元データの納品の費用、外注経費等の費用」は計上しないものとする。

2 施工合理化調査を実施する場合はこれに協力すること。

第〇〇条 ICT活用工事の活用効果等に関する調査

ICT活用施工を行った、全てのICT活用工事の施工者は、活用目的等の把握のための「ICT活用工事の活用効果等に関する調査」の対象工事であり、別途監督職員より指示される調査票に基づき実施するものとする。

施工者は、工事完了後直ちに調査票を監督職員へ提出・確認後、発注者が指示するメールアドレスまで調査票を電子メールにより提出すること。また調査票の聞き取り調査等を実施する場合はこれに協力するものとする。

調査費用については当初は計上していないため、設計変更の対象とする。

3. ICT活用工事实施の推進のための措置

3-1 工事成績評価における措置

ICT活用施工を実施した場合、発注方式に関わらず、創意工夫における【施工】「ICT活用工事加点」において該当する項目で評価するものとする。

ICT活用工事加点として起工測量から電子納品までの何れかの段階でICTを活用した工事（電子納品のみは除く）

※本項目は1点の加点とする。

ICT活用工事加点として起工測量から電子納品までの①②④⑤の段階でICTを活用した工事。

※本項目は2点の加点とする。

※ICT 活用による加点は最大 2 点の加点とする

(1) 施工者希望Ⅱ型

工事契約後の受注者からの提案により ICT 活用施工 (1-2 ①②④⑤) を行うため、実施されなかった場合においても、工事成績評定における減点は行わない。

4. ICT 活用工事の導入における留意点

受注者が円滑に ICT 活用施工を導入し、ICT 施工技術を活用できる環境整備として、以下を実施するものとする。

4-1 施工管理、監督・検査の対応

ICT 活用施工を実施するにあたって、別途発出されている施工管理要領、監督検査要領 (表 1【要領一覧】) に則り、監督・検査を実施するものとする。

監督職員及び検査職員は、活用効果に関する調査等のために別途費用を計上して二重管理を実施する場合を除いて、受注者に従来手法との二重管理を求めない。

4-2 3次元設計データ等の貸与

(1) ICT 活用工事の導入初期段階においては、従来基準による 2 次元の設計データにより発注することになるが、この場合、発注者は契約後の施工協議において「3次元起工測量」及び「3次元設計データ作成」を受注者に実施させ、これにかかる経費を工事費にて当該工事に変更計上するものとする。

(2) 発注者は、詳細設計において、ICT 活用施工に必要な 3 次元設計データを作成した場合は、受注者に貸与するほか、ICT 活用施工を実施するうえで有効と考えられる詳細設計等において作成した成果品と関連工事の完成図書は、積極的に受注者に貸与するものとする。

なお、貸与する 3 次元設計データに 3 次元測量データ (グラウンドデータ) を含まない場合、発注者は契約後の施工協議において「3次元起工測量」及び「貸与する 3 次元設計データと 3 次元起工測量データの合成」を受注者に実施させ、これにかかる経費は工事費にて当該工事に変更計上するものとする。

4-3 工事費の積算

(1) 施工者希望型における積算方法

発注者は、発注に際して土木工事標準積算基準 (従来基準) に基づく積算を行い、発注するものとするが、契約後の協議において受注者からの提案により ICT 活用施工を実施する場合、ICT 活用施工を実施する項目については、各段階を設計変更の対象とし、下記 1) に基づく積算に落札率を乗じた価格により契約変更を行うものとする。

1) ICT 活用工事 (コンクリート堰堤工) 積算要領

なお、ICT 活用について協議を行う際には、「1-2 ①②④」にかかるそれぞれの数量及び対象範囲を明示するものとする。

また、現行基準による 2 次元の設計ストック等により ICT 活用工事を発注する場合、受注者に 3 次元起工測量及び 3 次元設計データ作成を指示するとともに、3 次元起工測量経費及び 3 次元設計データ作成経費について見積り提出を求め、設計変更審査会等を通じて設計変更するものとし、見積り徴収にあたり、別紙-36 「ICT の活用に係る見積り書の依頼について」を参考にするものとする。

「ICT 活用工事の活用効果等に関する調査」に関する費用の計上方法については別途通知する。

4-4 ICT監督・検査体制の構築

ICT活用施工の監督検査を適切に行うことを目的に、ICT検査官等の任命や研修等でのICT施工技術の習得を図るなど、ICT活用工事に精通した監督・検査職員の体制構築を速やかに整えるものとする。

4-5 現場見学会・講習会の実施

ICT活用工事の推進を目的として、官民等を対象とした見学会を随時実施するものとする。
また、地方整備局等にて普及状況を勘案したうえで、より実践的な講習会等の開催についても検討するものとする。

5. 地方整備局等におけるICT活用工事に関する調査等

ICT活用工事の活用、普及状況の把握を円滑に行うため、以下に記載する内容を適切に実施する。

5-1 発注見通しの調査（母集団調査）（提出様式は別途指示）

ICT活用工事において、活用を見込める工事について、発注見通しの調査（以下、「母集団調査」という。）を実施し、対象工事の概要等を本省へ報告するものとする。地方整備局等における各々の推進体制を活用し、局内の連絡・調整を図り、漏れなく母集団調査を実施すること。

なお、母集団調査の対象となる活用を見込める工事とは、1-4、2-1で定める工事とする。

5-2 ICT活用工事の活用実績の報告（提出様式は別途指示）

母集団調査とともにICT活用工事を活用する工事と、その概要等を本省へ報告するものとする。

5-3 施工合理化調査

施工合理化調査を実施する。なお、内容はその都度、別途指示する。

6. ICT活用工事の活用効果等に関する調査（別途指示）

6-1 対象工事の選定

調査名	目的	対象工事	対象者
ICT活用工事の活用効果等に関する調査	活用目的等の把握	ICT活用施工を行った、全てのICT活用工事	受注者

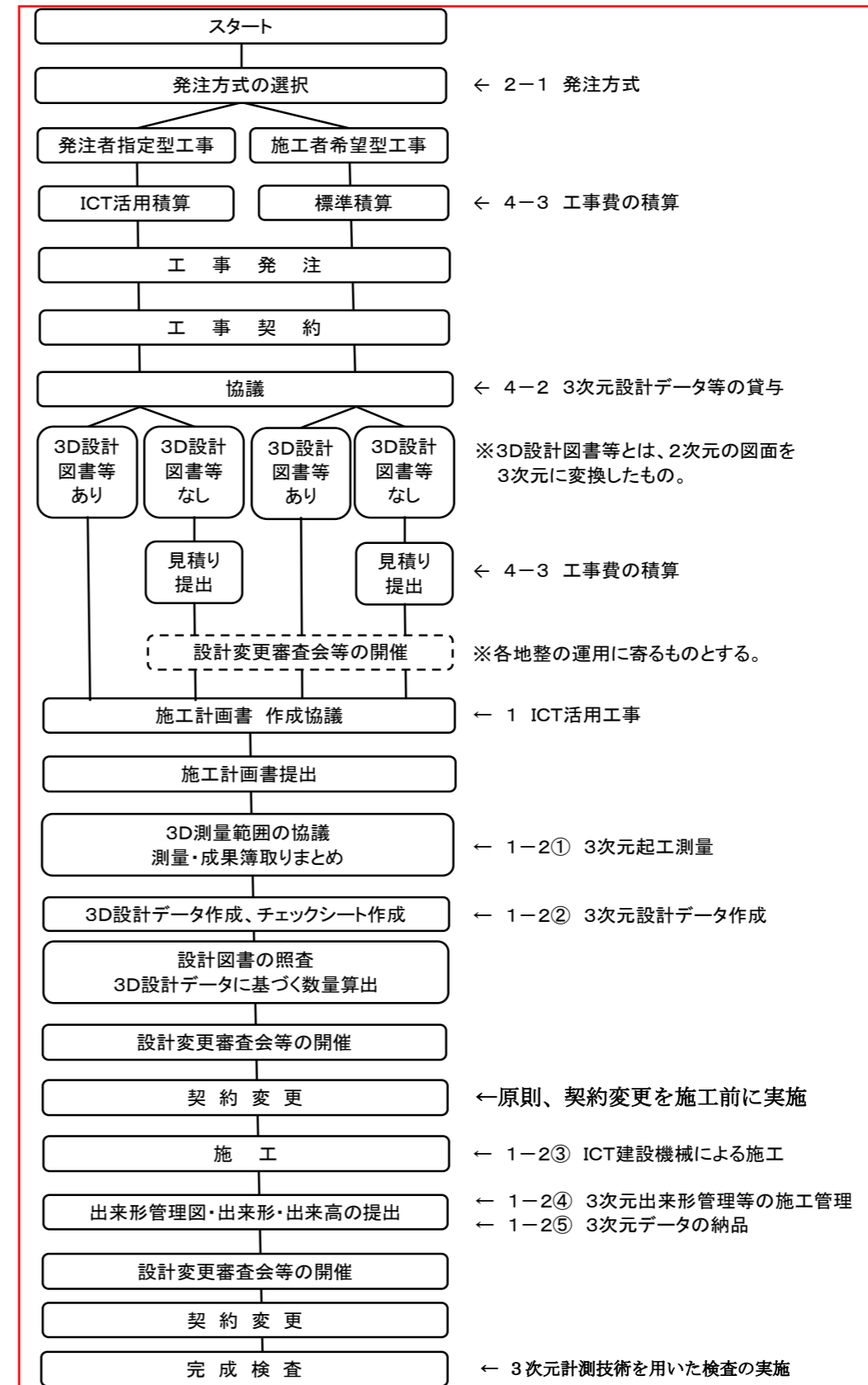
1) 各調査票については、本省より通知される様式を使用するものとする。なお、地方整備局等において、独自の調査を追加して実施しても構わない。

2) 施工者希望Ⅱ型で実施する。

6-2 調査票の回収について

受注者は、工事完了後直ちに調査票を監督職員へ提出・確認した後、発注者が指示するメールアドレスまで調査票を電子メールにより提出するものとする。

※参考 ICT活用工事の発注から工事完成までの手続き及び流れ



	R 6 室長通知 別紙—35 ICT活用工事（コンクリート堰堤工）積算要領
<p>。</p>	<p>別紙—35</p> <p style="text-align: center;">ICT活用工事（コンクリート堰堤工）積算要領</p> <p>1. 適用範囲 本資料は、3次元設計データを活用したコンクリート堰堤工（以下、コンクリート堰堤工（ICT））に適用する。</p> <p>2. 適用工種</p> <ul style="list-style-type: none"> ・コンクリート堰堤本体工 ・コンクリート側壁工 ・水叩工 <p>3. 3次元起工測量・3次元設計データの作成費用 3次元起工測量・3次元設計データの作成を必要とする場合は、共通仮設費の技術管理費に計上するものとし、必要額を適正に積み上げるものとする。</p> <p>4. 3次元出来形管理・3次元データ納品の費用、外注経費等の費用</p> <p>(1) 3次元座標値を面的に取得する機器を用いた出来形管理及び3次元データ納品を行う場合における費用の計上方法については、共通仮設費率、現場管理費率に以下の補正係数を乗じるものとする。</p> <ul style="list-style-type: none"> ・共通仮設費率補正係数 : 1.2 ・現場管理費率補正係数 : 1.1 <p style="text-align: center;">※小数点第3位四捨五入2位止め</p> <p>上記費用の対象となる出来形管理は、以下の1)～5)とし、それ以外の、ICT活用工事（砂防堰堤工）実施要領に示すその他の出来形管理の費用は、共通仮設費率及び現場管理費率に含まれるため、別途計上は行わない。</p> <ol style="list-style-type: none"> 1) 空中写真測量（無人航空機）を用いた出来形管理 2) 地上型レーザースキャナーを用いた出来形管理 3) 無人航空機搭載型レーザースキャナーを用いた出来形管理 4) 地上移動体搭載型レーザースキャナーを用いた出来形管理 5) 上記1)～4)に類似する3次元計測技術を用いた出来形管理 <p>(2) 費用計上にあたっての留意事項</p> <ol style="list-style-type: none"> 1) 3次元座標値を面的に取得する機器を用いた出来形管理及び3次元データ納品を行う場合は、費用の妥当性を確認することとし、受注者からの見積りにより算出される金額が(1)で算出される金額を下回る場合は、見積りにより算出される金額を積算計上額とする運用とする。 2) 受注者から見積りの提出がない場合は、3次元出来形管理・3次元データ納品の費用、外注経費等の費用は計上しないものとする。