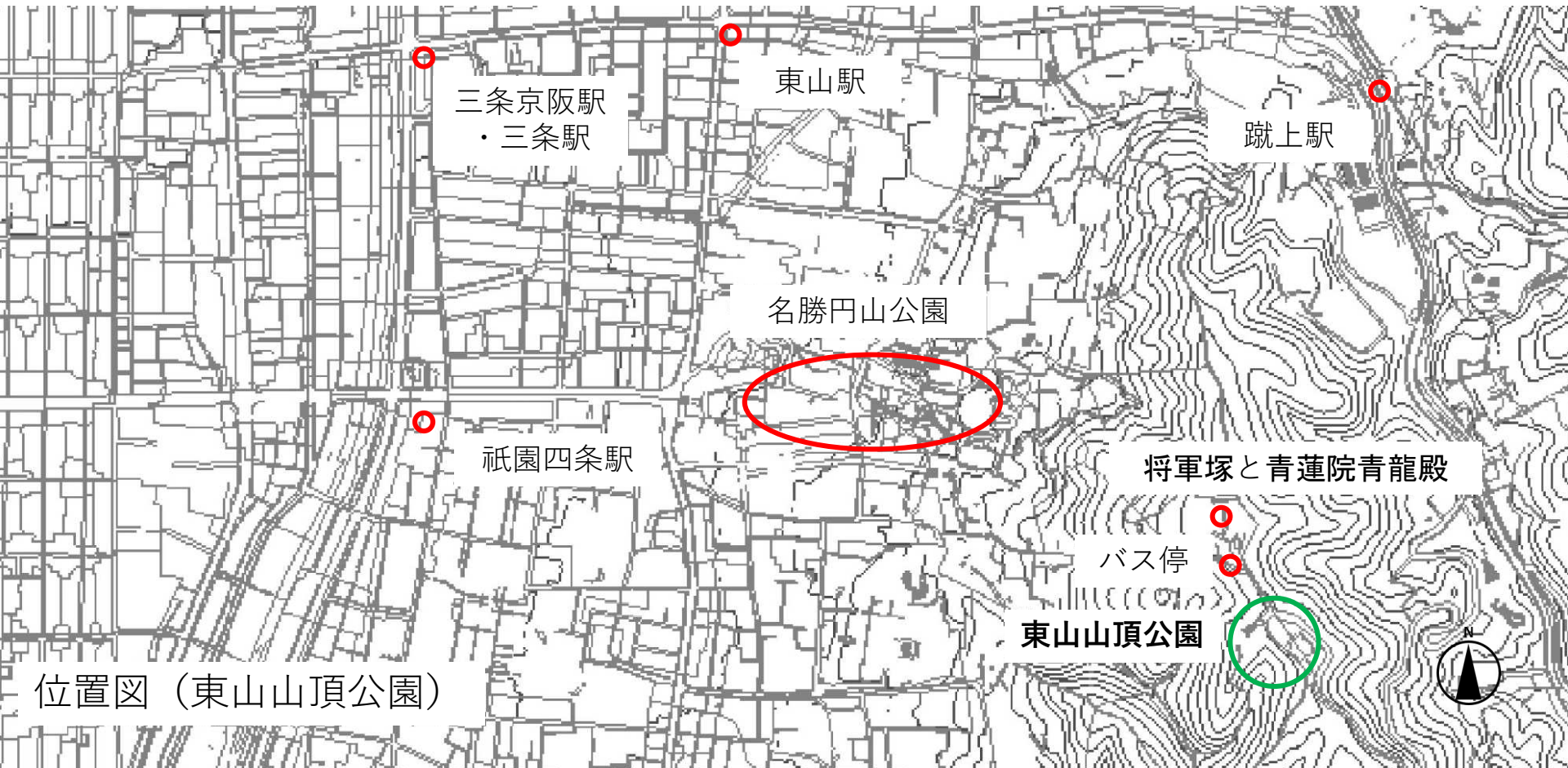


【アクセス等】

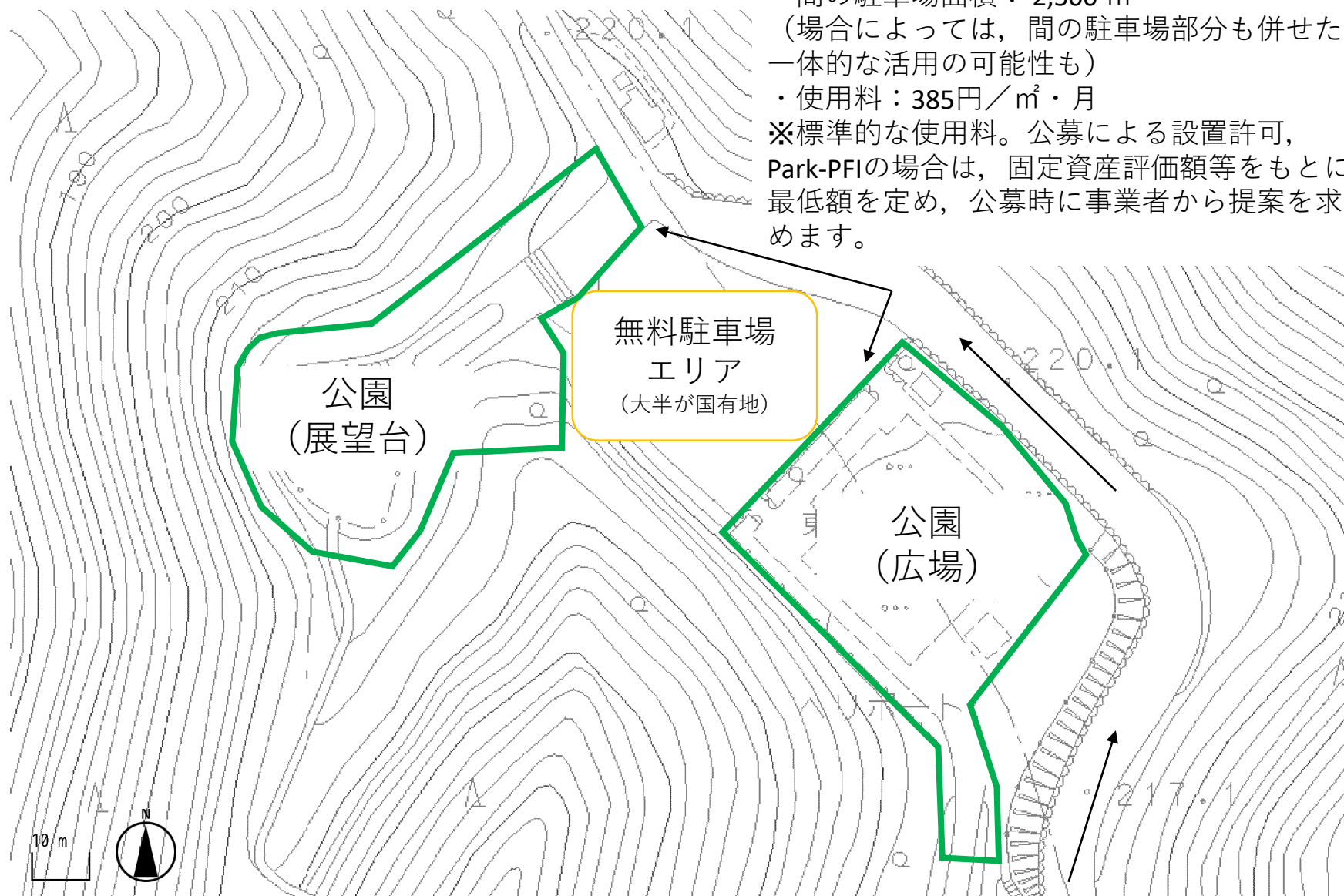
- ・ 知恩院や円山公園などの名所から約30分トレッキング
- ・ 車で東山ドライブウェイ
→無料駐車場へ
- ・ 土日祝日は祇園四条駅等と將軍塚をつなぐ京阪バスが運行

【周辺の特徴】

- ・ 豊かな自然に囲まれた京都を楽しめる場所
- ・ トレッキングコース「京都一周トレイル」
(ガイド本販売実績：毎年度約2万部)
ルートにも位置する
- ・ 周辺に住宅は無い



敷地図（東山山頂公園）



【公園概要】

- ・敷地面積：5,155㎡
 - ・間の駐車場面積：2,500㎡
(場合によっては、間の駐車場部分も併せた一体的な活用の可能性も)
 - ・使用料：385円/㎡・月
- ※標準的な使用料。公募による設置許可、Park-PFIの場合は、固定資産評価額等をもとに最低額を定め、公募時に事業者から提案を求めます。

アクセス

現況写真（東山山頂公園）



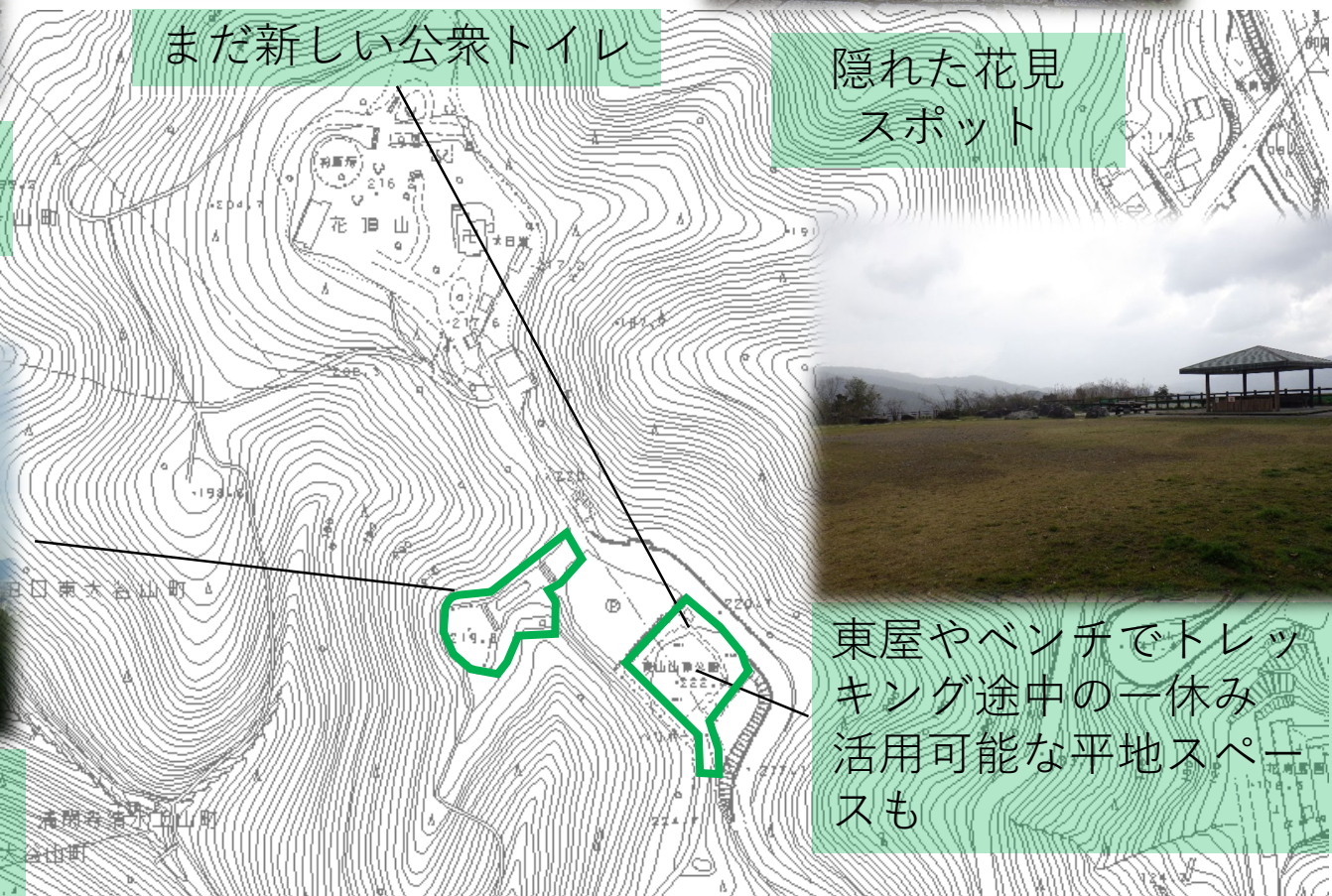
木々のトンネルを抜
けると...



京都市街を一望！
晴天の日等は多数の
来園者で賑わう

まだ新しい公衆トイレ

隠れた花見
スポット



東屋やベンチでトレッ
キング途中の一休み
活用可能な平地スペー
スも