

令和 5年2月28日  
道路局 企画課



## 「道の駅」の第58回登録について

～今回6駅が登録され、全国で1,204駅となります～

今回、市町村より申請のあった6駅を、新たに「道の駅」として登録することにしました。これにより、全国の「道の駅」は、合計で1,204駅になります。

「道の駅」は平成5年の制度創設以来、今年で30年が経過します※。国土交通省では、新たに加わった「道の駅」とともに、地方創生・観光を加速する拠点への進化を目指す第3ステージの取組みを進めてまいります。

※平成5年4月22日 第1回登録（全国103駅）

### (1) 道の駅の登録数

1,198駅（これまで）+6駅（今回）=合計 1,204駅

※前回は令和4年8月に4駅登録

### (2) 道の駅の登録について

道の駅は、市町村等からの申請に基づき、国土交通省道路局で、要件を満たすものを、道の駅として毎年登録しています。

道の駅の主な要件については、以下の通りです。

・無料で24時間利用できる

① 十分な容量を持った駐車場

② 清潔なトイレ（原則、洋式）

③ 子育て応援施設（ベビーコーナー等）

があること。

・道路及び地域に関する情報を提供する施設があること。

・文化教養施設、観光レクリエーション施設などの地域振興施設があること。

・施設及び施設間を結ぶ主要経路のバリアフリー化がされていること。

※全国の「道の駅」の一覧については、以下のURLを参照ください。

<https://www.mlit.go.jp/road/Michi-no-Eki/list.html>

### <問い合わせ先>

国土交通省 道路局 企画課 神田・高橋（内線：37552、37558）

代表(03)5253-8111 直通(03)5253-8485

## 新たに「道の駅」に登録する箇所一覧（令和5年2月28日 6箇所）

	都道府県	申請者	駅名	設置箇所	路線名	道路種別	整備手法	オープン予定
1	長野県	ながわまち 長和町	わだしゆく 和田宿 ステーション	ちいさがた ながわまち わだ 長野県小県郡長和町和田 2834番地5	一般国道142号	補助 国道	単独	令和5年度
2	福井県	あわらし	れんによ さと 蓮如の里あわら	よしざき 福井県あわらし吉崎1丁目 801番地	一般国道305号	補助 国道	一体	令和5年 4月22日
3	福井県	みはまちよう 美浜町	わかさみはま 若狭美浜 はまびより	みかた みはまちようまつばら 福井県三方郡美浜町松原第 35号15番地の1	一般国道27号	直轄 国道	一体	令和5年 6月2日
4	和歌山県	かいなん 海南市	かいなん 海南サクアス	かいなん しもつちようこみなみ 和歌山県海南市下津町小南 51番地1	一般国道42号	直轄 国道	一体	令和5年度
5	高知県	さかわちよう 佐川町	まきのさんの 道の駅・佐川	たかおか さかわちようか も 高知県高岡郡佐川町加茂 2711番地1	一般国道33号	直轄 国道	一体	令和5年度
6	宮崎県	にちなん 日南市	きたごう	にちなん きたごうちようごうのはら 宮崎県日南市北郷町郷之原 おつ 乙1477番地1	主要地方道 にちなんたかおか 日南高岡線	主要 地方道	単独	令和5年度

注1)道の駅の整備手法には、道路管理者と市町村等で整備する「一体型」と市町村等で全て整備を行う「単独型」の2種類あり、上表「整備手法」欄の「一体」「単独」とは、それぞれ「一体型」「単独型」であることを意味します。

# 令和5年2月28日「道の駅」第58回登録箇所（6箇所）



みち えき さかわ  
まきのさんの道の駅・佐川  
さかわちょう  
(高知県佐川町)

わかさみはま  
若狭美浜はまびより  
みはまちょう  
(福井県美浜町)

れんによ さと  
蓮如の里あわら  
(福井県あわら市)

わだじゆく  
和田宿ステーション  
ながわまち  
(長野県長和町)

かいなん  
海南サクアス  
かいなん  
(和歌山県海南市)

きたごう  
にちなん  
宮崎県日南市

全国の道の駅数 1198駅(これまで)+6駅(今回登録)  
※R5.2.28  
=合計1204駅 ※前は令和4年8月に4駅登録



# 道の駅「和田宿ステーション」

◆路線名：一般国道142号

◆所在地：長野県小県郡長和町和田2834番地5

◆面積および施設等

- ・面積：8,973㎡
- ・施設：駐車場68台、トイレ16器、情報提供・休憩施設、観光案内所、ベビーコーナー、物販施設、飲食施設、物産加工施設、EV充電施設
- ・整備手法：単独型

◆オープン予定：令和5年度

◆特徴

- ・令和4年4月より新和田トンネルが無料化となり交通量も増す中、近隣にある温泉「ふれあいの湯」や運動公園「湯遊パーク」、旧中山道「和田宿本陣」や宿場「和田宿街並み」などを周遊できる観光拠点施設として再整備
- ・敷地内の直売所及び物産加工施設では、手作りおやきや峠の力餅など郷土食を提供
- ・町防災計画において、物産加工施設は一時避難場所、駐車場は広域避難地に指定。また、災害時には長和町役場和田支所と連携し、広域活動拠点や救援物資の中継等、最大限活用する

## 現況写真



## 位置図



出典：国土地理院ウェブサイト(<https://www.gsi.go.jp/>)

## 平面図



## 位置図



出典：国土地理院ウェブサイト(<https://www.gsi.go.jp/>)



# 道の駅「蓮如の里あわら」

◆路線名：一般国道305号

◆所在地：福井県あわら市吉崎1丁目801番地

◆面積および施設等

・面積：8,137㎡

・施設：駐車場66台、トイレ25器、情報提供・休憩施設、観光案内所、ベビーコーナー、物販施設、飲食施設、シャワー施設、レンタサイクル、EV充電施設、公衆電話、公衆無線LAN、汀児童公園

・整備手法：一体型

◆オープン予定：令和5年4月22日

◆特徴

- ・石川・福井の県境という立地を生かした農産物等地場産品を扱う物販施設、飲食施設ではオリジナルメニューを提供、地域のまちあるきツアー案内する観光案内施設等を設置し、市北部エリアの広域観光のゲートウェイとしての役割を果たす
- ・隣接する「蓮如上人記念館」と連携し、イベントの共同開催など道の駅の機能拡充
- ・生活用品の販売など地元住民のニーズに合わせた品揃えによる買物困窮者の解消や地元産品を活用した飲食メニューを販売し、地域活力を支える拠点を担う

## イメージパース



## 位置図



出典：国土地理院ウェブサイト(<https://www.gsi.go.jp/>)

## 平面図



- ・観光案内所
- ・情報提供・休憩施設
- ・物販施設
- ・飲食施設
- ・レンタサイクル
- ・シャワー施設
- ※24H利用可能
- ・情報提供・休憩施設
- ・ベビーコーナー
- ・トイレ

## 位置図



出典：国土地理院ウェブサイト(<https://www.gsi.go.jp/>)



# 道の駅「若狭美浜はまびより」

- ◆路線名：一般国道27号
- ◆所在地：福井県三方郡美浜町松原第35号15番地の1
- ◆面積および施設等
  - ・面積：11,800㎡
  - ・施設：駐車場121台、トイレ19器、情報提供施設、観光案内所、ベビーコーナー、非常用電源、備蓄倉庫、貯水槽、マンホールトイレ、公衆無線LAN、休憩施設、物販施設、飲食施設、子育て交流施設、広場、多目的スペース、EV充電施設
  - ・整備手法：一体型
- ◆オープン予定：令和5年6月2日
- ◆特徴
  - ・商業施設とともに、広場や交流スペース、子育て交流施設を整備し、地域、世代を越えた様々な人々が集い、交流する新たな「にぎわいの拠点」としての道の駅
  - ・JR美浜駅に隣接する、「美浜町の玄関口」としての道の駅
  - ・子育て交流施設を整備し、おむつのばら売りや幼児等の一時預かりサービスを実施
  - ・非常用電源、貯水槽、備蓄倉庫などを整備し、防災機能を強化

## イメージパース



## 位置図



出典：国土地理院ウェブサイト(<https://www.gsi.go.jp/>)

## 平面図



## 位置図



出典：国土地理院ウェブサイト(<https://www.gsi.go.jp/>)



# 道の駅「海南サクアス」

◆路線名：一般国道42号

◆所在地：和歌山県海南市下津町小南51番地1

◆面積および施設等

・面積：15,613㎡

・施設：駐車場152台、トイレ30器、情報提供施設、観光案内所、ベビーコーナー、非常用電源、備蓄倉庫、貯水槽、マンホールトイレ、公衆無線LAN、物販施設、飲食施設、キッズスペース、多目的室、芝生広場、エントランス広場、EV充電施設

・整備手法：一体型

◆オープン予定：令和5年度

◆特徴

- ・日本農業遺産「下津蔵出しみかんシステム」やしらす・ハモ等の海産物、紀州漆器の特産品を展示・販売・PRする拠点として整備し、地域経済の活性化を促進
- ・「みかん・お菓子発祥の地」、「全国鈴木姓のルーツ」等の地域資源を活かした観光情報発信拠点、周辺観光施設への周遊拠点となる「道の駅」
- ・子どもから高齢者まで多世代の人が集い、憩える交流拠点
- ・道路利用者をはじめ、地域住民の安心・安全を守る「防災機能」を強化した「道の駅」

## イメージパース

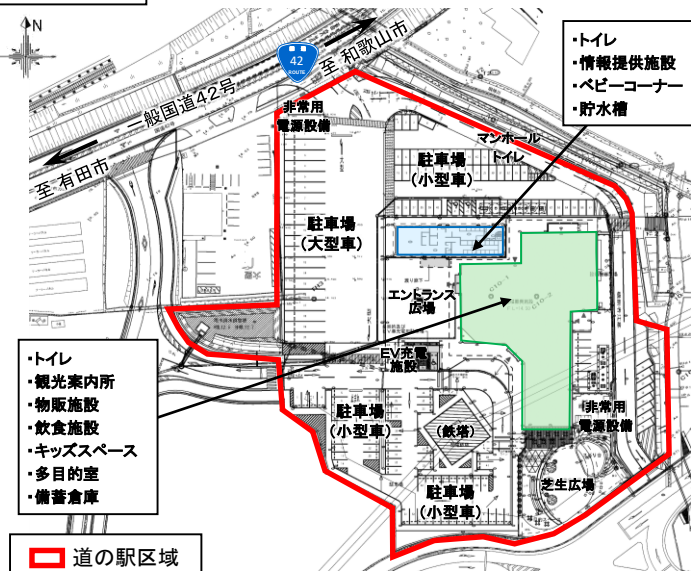


## 位置図



出典：国土地理院ウェブサイト(https://www.gsi.go.jp)

## 平面図



## 位置図



出典：国土地理院ウェブサイト(https://www.gsi.go.jp)



# 道の駅「まきのさんの道の駅・佐川」

◆路線名：一般国道33号

◆所在地：高知県高岡郡佐川町加茂<sup>たかおか さかわちよう かも</sup>2711番地1

◆面積および施設等

- ・面積：18,737㎡
- ・施設：駐車場98台、トイレ32器、情報提供施設、観光案内所、ベビーコーナー、公衆電話、公衆無線LAN、バス停、物販施設、飲食施設、加工施設、芝生広場、EV充電施設、木のおもちゃ美術館、DIY工房
- ・整備手法：一体型

◆オープン予定：令和5年度

◆特徴

- ・高知市と松山市を結ぶ一般国道33号に面し、また仁淀川流域エリアの玄関口に位置することから観光・地域間の交流や連携を支援する重要な拠点施設として整備
- ・地場産品や地元の農水産物等を活用した料理を提供し、食のおもてなしの拠点として地域産業の販路拡大を図る
- ・子育て世代が長時間滞在できるように、天候に関係なく遊べる屋内施設「木のおもちゃ美術館」や芝生広場を整備

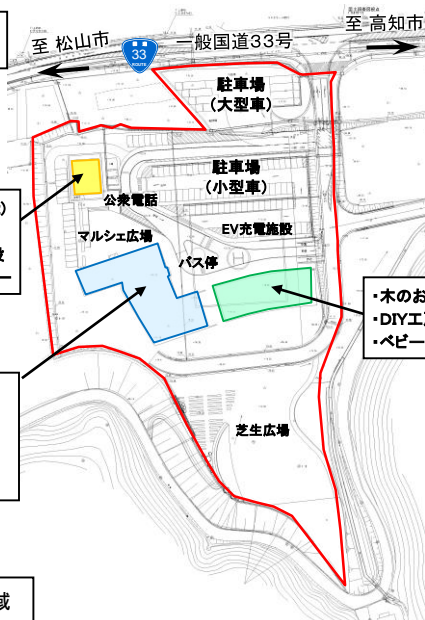
イメージパース



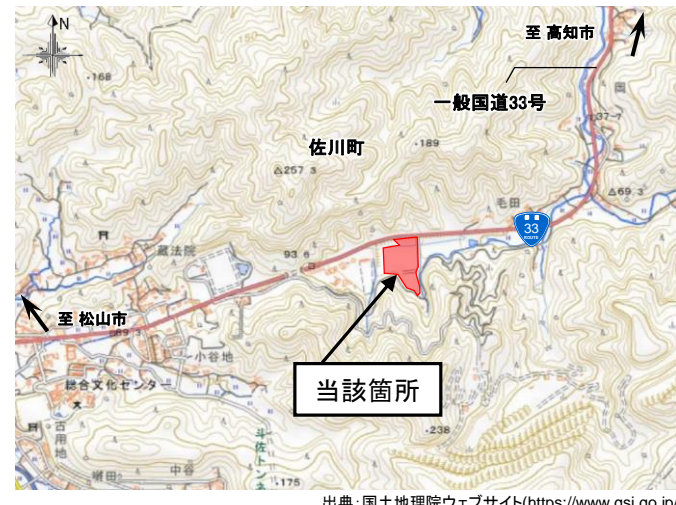
位置図



平面図



位置図





# 道の駅「きたごう」

にちなんたかおか

◆路線名：主要地方道日南高岡線

にちなん きたごうちょうごうのはらおつ

◆所在地：宮崎県日南市北郷町郷之原乙 1477番地1

◆面積および施設等

- ・面積：15,379㎡
- ・施設：駐車場105台、トイレ20器、情報提供・休憩施設、観光案内所、ベビーコーナー、備蓄倉庫、公衆電話、公衆無線LAN、広場、物販施設、調理室、飲食施設、EV充電施設、サイクルラック、バス停、北郷ふれあい交流センター
- ・整備手法：単独型

◆オープン予定：令和5年度

◆特徴

- ・東九州自動車道のアクセス性、バス停留所の設置による地域交通の結節点化、周辺道の駅との連携により、市の「北の玄関口」として観光地PRや回遊促進、活性化を図る
- ・子育て支援や交流イベント、地域活動との連携などにより地域の賑わいを創出し、あらゆる世代の交流や高齢者の生きがいづくりの拠点を形成
- ・調理室を活用した郷土料理や農産品による食の開発・継承のほか、雇用創出や若者の活動・定住を支援する、ふるさとの未来につながる道の駅

## イメージパース

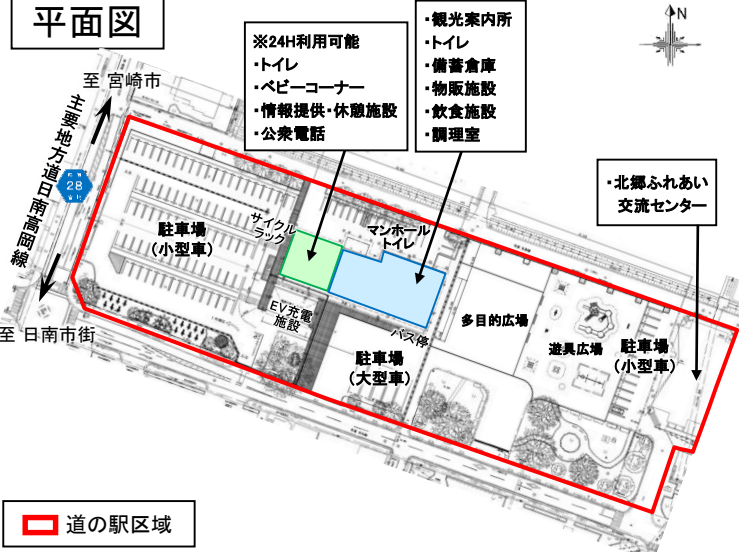


## 位置図

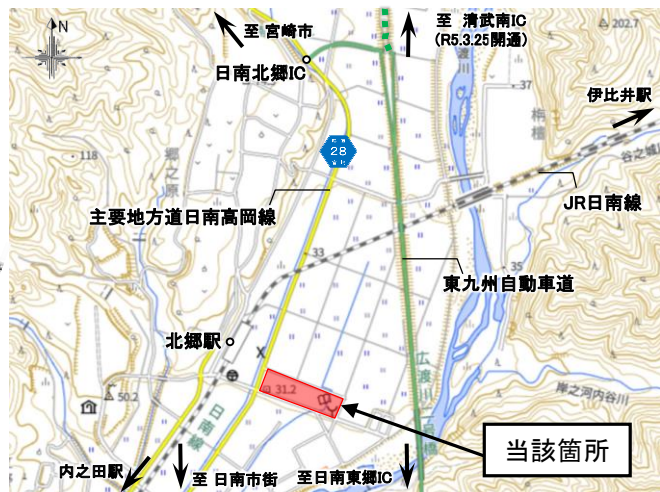


出典：国土地理院ウェブサイト(<https://www.gsi.go.jp/>)

## 平面図



## 位置図



出典：国土地理院ウェブサイト(<https://www.gsi.go.jp/>)