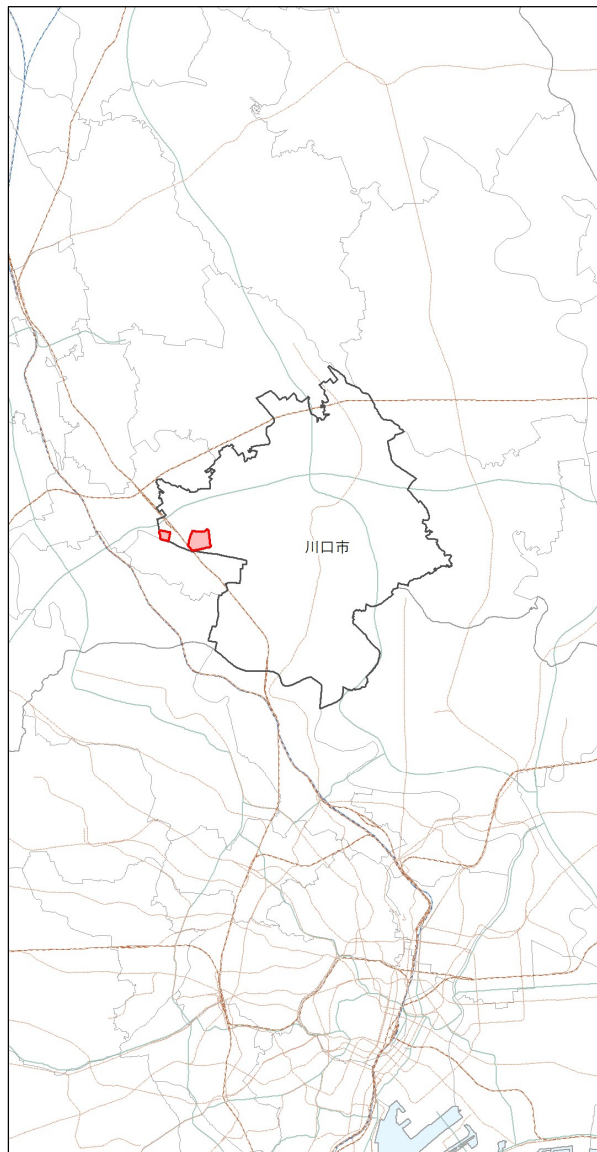


(別紙3)地震時等に著しく危険な密集市街地の位置図

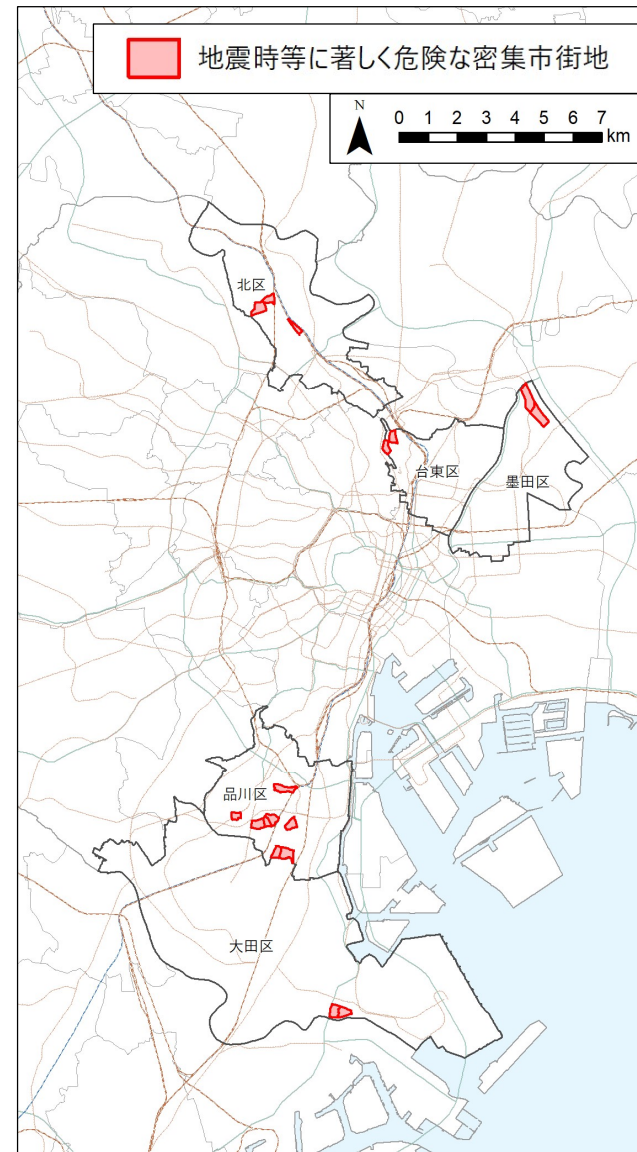
●埼玉県



●千葉県



●東京都

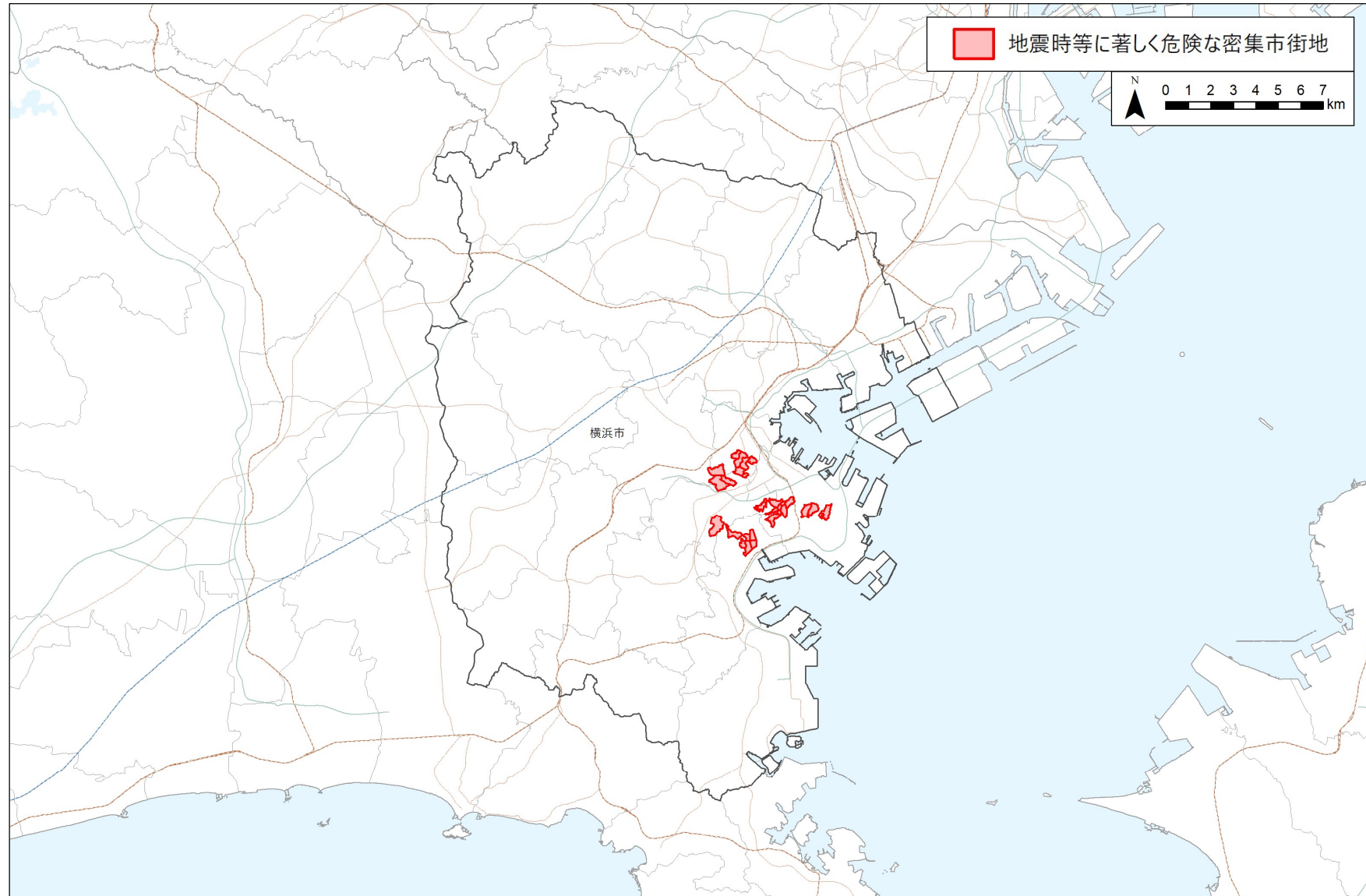


背景図は、国土交通省「国土数値情報(行政区域データ)」、国土交通省「国土数値情報(鉄道データ)」、国土交通省「国土数値情報(高速道路時系列データ)」、国土交通省「国土数値情報(湖沼データ)」を加工して作成

(別紙3)地震時等に著しく危険な密集市街地の位置図

(令和3年3月時点)

●神奈川県

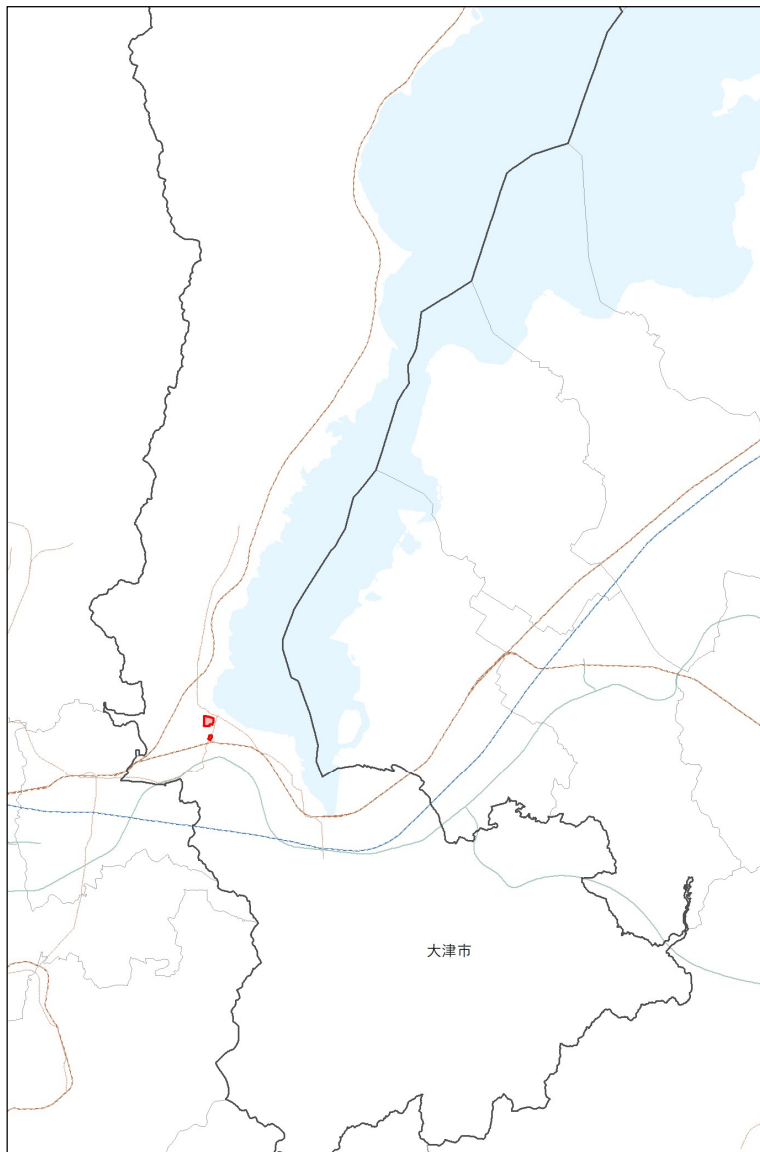


背景図は、国土交通省「国土数値情報(行政区域データ)」、国土交通省「国土数値情報(鉄道データ)」、国土交通省「国土数値情報(高速道路時系列データ)」、国土交通省「国土数値情報(湖沼データ)」を加工して作成

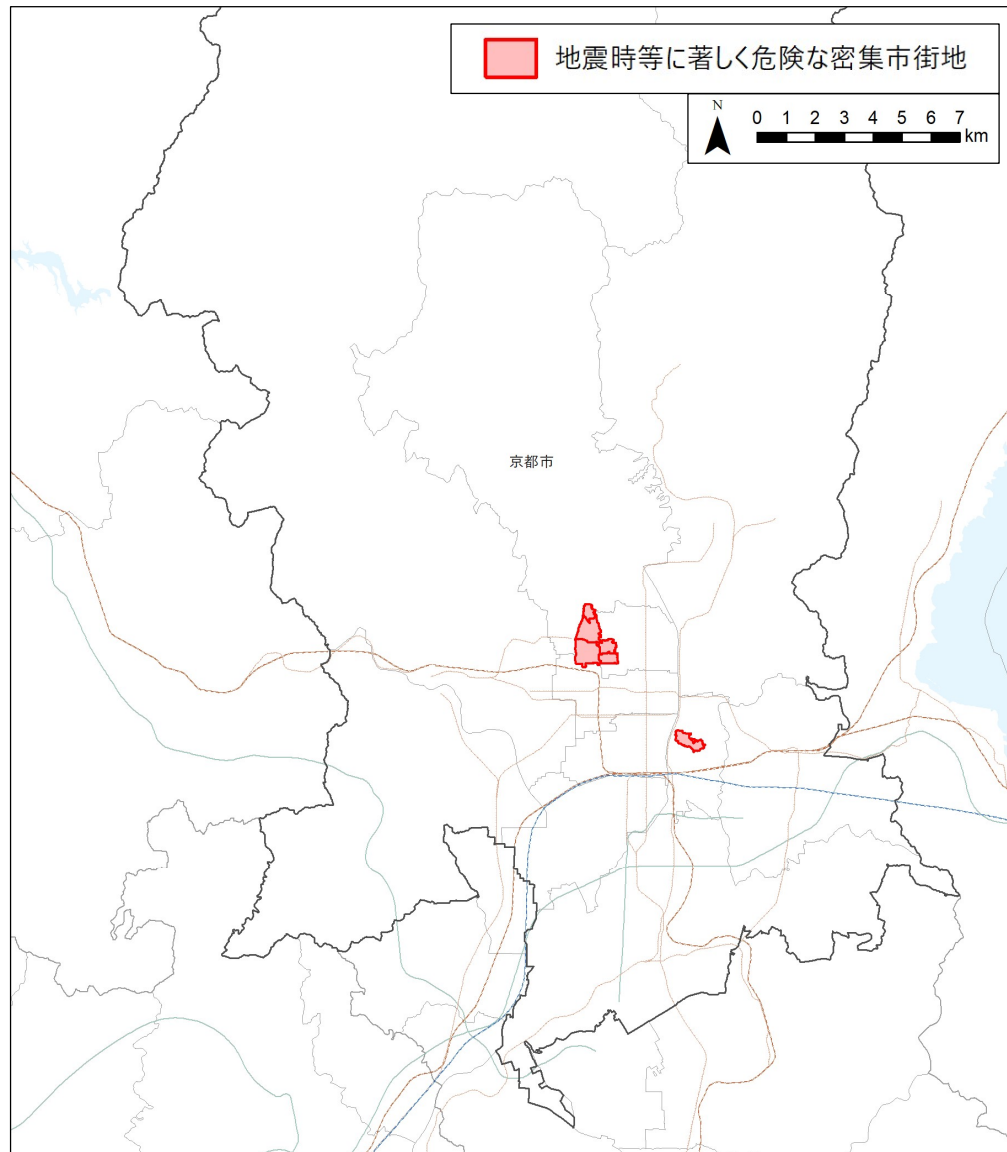
(別紙3)地震時等に著しく危険な密集市街地の位置図

(令和3年3月時点)

●滋賀県

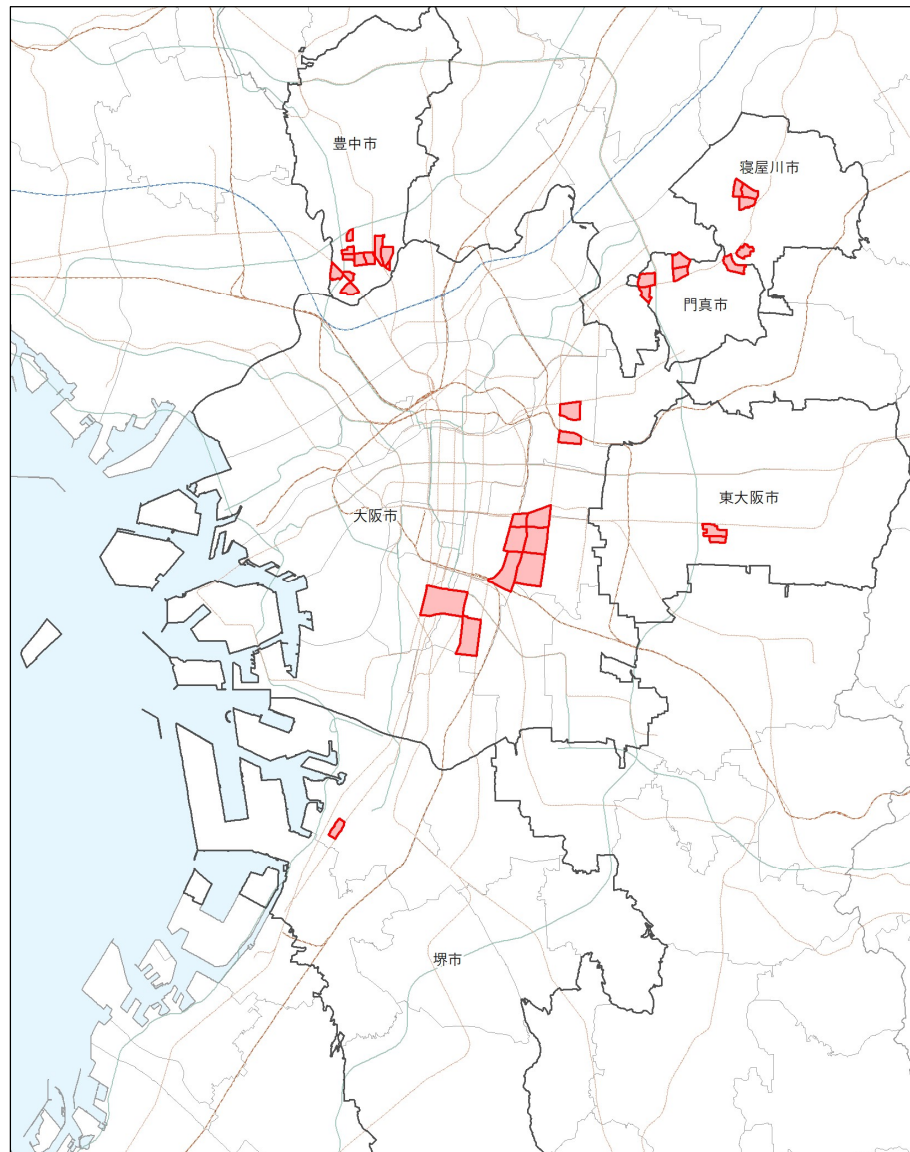


●京都府

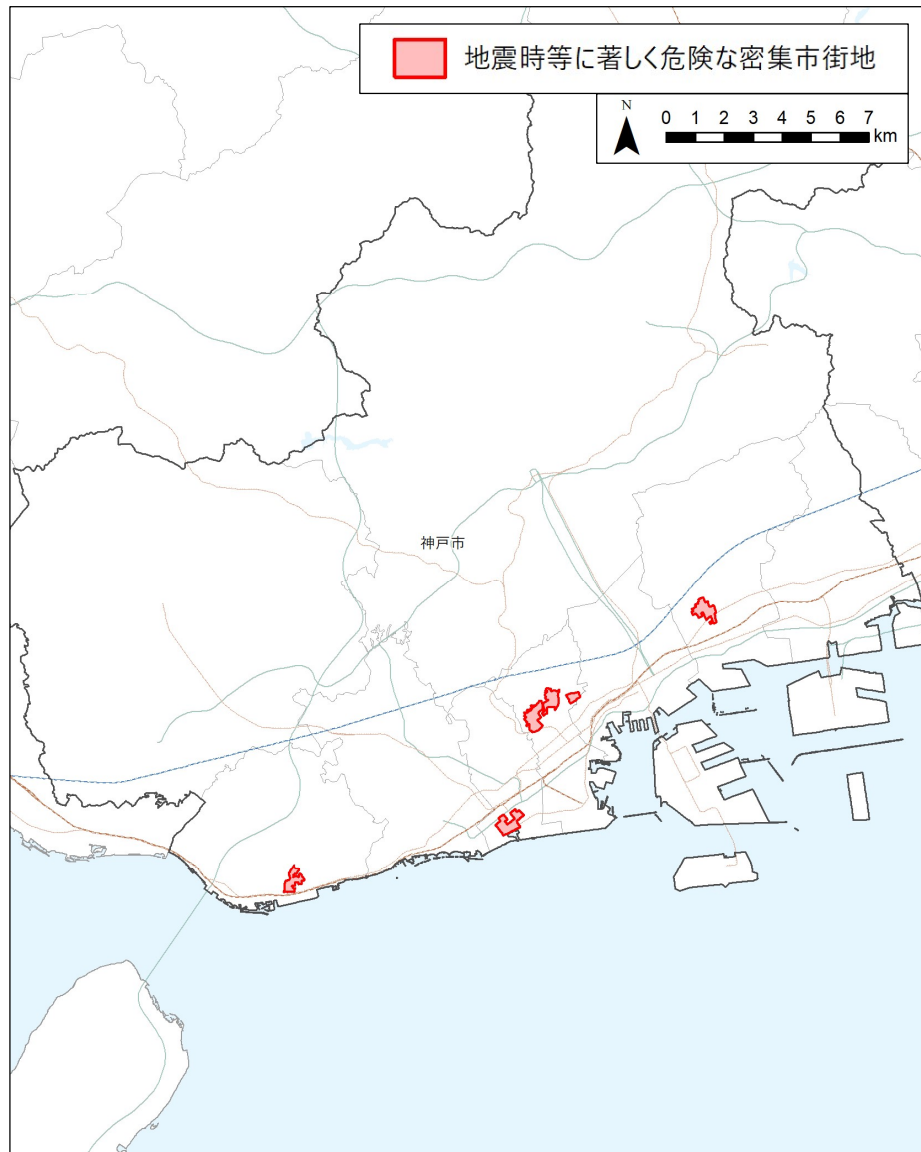


(別紙3)地震時等に著しく危険な密集市街地の位置図

●大阪府



●兵庫県



(別紙3)地震時等に著しく危険な密集市街地の位置図

(令和3年3月時点)

●徳島県



●高知県



(別紙3)地震時等に著しく危険な密集市街地の位置図

(令和3年3月時点)

●長崎県



●沖縄県

