8.96K

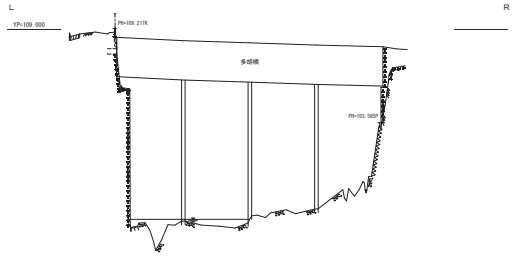

工事名	KIZR利根川上流域横断測量業務
図面名	横断面図（施行）
作成年月日	平成23年 1月 日
縮尺	H=1/100 V=1/200 図面番号 23 / 31
発注者	株式会社 福岡重地
事業者名	利根川下人総合管理事務所

9.00K



工事名	KIZR利根川上流域横断測量業務
図面名	横断面図（施行）
作成年月日	平成23年 1月 日
縮尺	H=1/100 V=1/200 図面番号 24 / 31
発注者	株式会社 福岡重地
事業者名	利根川下人総合管理事務所

9.50K

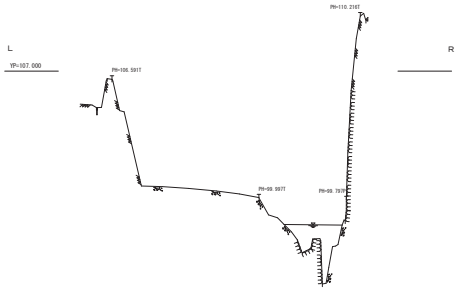

この空洞推定河川区域図を参考に
記入したものであり、境界確認に
より決定されたものではありません

工事名	KIZR利根川上流域横断測量業務
図面名	横断面図（施行）
作成年月日	平成23年 1月 日
縮尺	H=1/100 V=1/200 図面番号 25 / 31
発注者	株式会社 福岡重地
事業者名	利根川下人総合管理事務所

9.60K

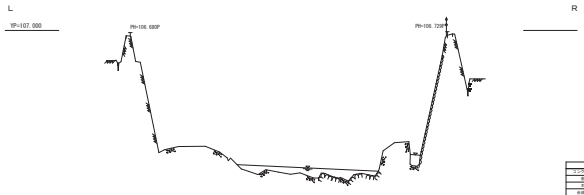

この空洞推定河川区域図を参考に
記入したものであり、境界確認に
より決定されたものではありません

工事名	KIZR利根川上流域横断測量業務
図面名	横断面図（施行）
作成年月日	平成23年 1月 日
縮尺	H=1/100 V=1/200 図面番号 26 / 31
発注者	株式会社 福岡重地
事業者名	利根川下人総合管理事務所

9.61K

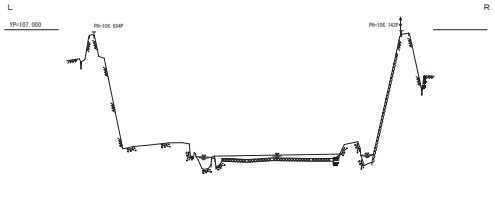

この空洞推定河川区域図を参考に
記入したものであり、境界確認に
より決定されたものではありません

工事名	KIZR利根川上流域横断測量業務
図面名	横断面図（施行）
作成年月日	平成23年 1月 日
縮尺	H=1/100 V=1/200 図面番号 27 / 31
発注者	株式会社 福岡重地
事業者名	利根川下人総合管理事務所

10.00K



この空洞推定河川区域図を参考に
記入したものであり、境界確認に
より決定されたものではありません

工事名	KIZR利根川上流域横断測量業務
図面名	横断面図（施行）
作成年月日	平成23年 1月 日
縮尺	H=1/100 V=1/200 図面番号 28 / 31
発注者	株式会社 福岡重地
事業者名	利根川下人総合管理事務所

10.09K

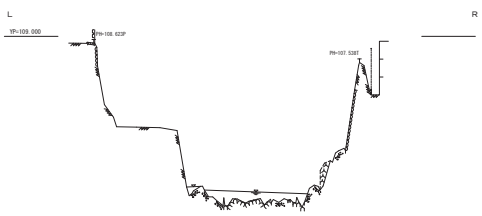

この空洞推定河川区域図を参考に
記入したものであり、境界確認に
より決定されたものではありません

工事名	KIZR利根川上流域横断測量業務
図面名	横断面図（施行）
作成年月日	平成23年 1月 日
縮尺	H=1/100 V=1/200 図面番号 29 / 31
発注者	株式会社 福岡重地
事業者名	利根川下人総合管理事務所

10.10K

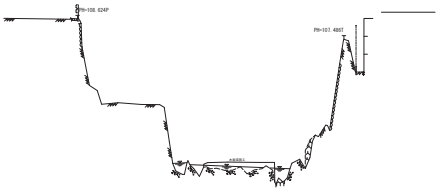

この空洞推定河川区域図を参考に
記入したものであり、境界確認に
より決定されたものではありません

工事名	KIZR利根川上流域横断測量業務
図面名	横断面図（施行）
作成年月日	平成23年 1月 日
縮尺	H=1/100 V=1/200 図面番号 30 / 31
発注者	株式会社 福岡重地
事業者名	利根川下人総合管理事務所

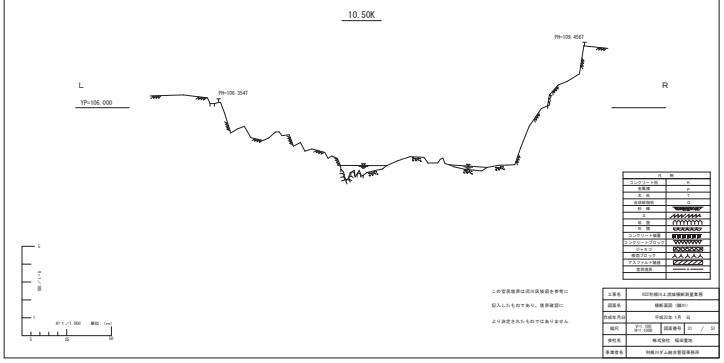
10.50K
L
YP=106.000
PH=106.254T
PH=109.456T
R

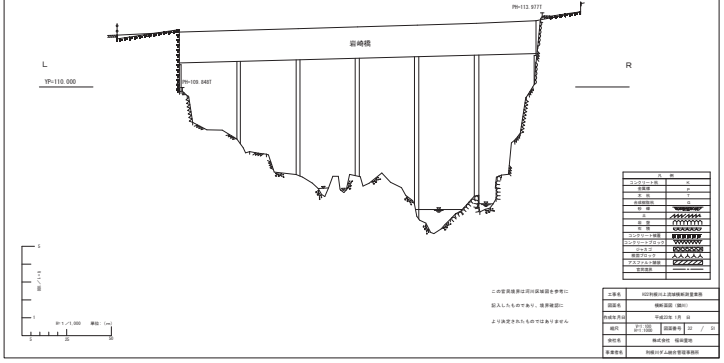
10.94K
PH=112.977T
岩崎橋
L
YP=110.000
PH=109.848T
R

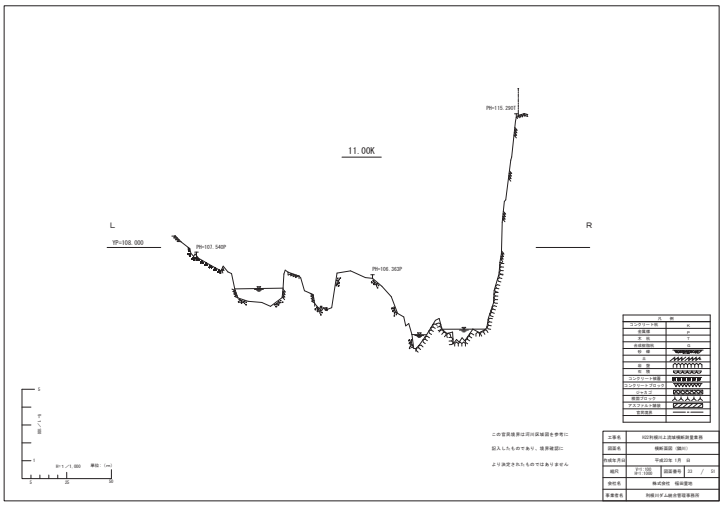
11.00K
PH=115.290T
L
YP=108.000
PH=101.540P
PH=106.363P
R

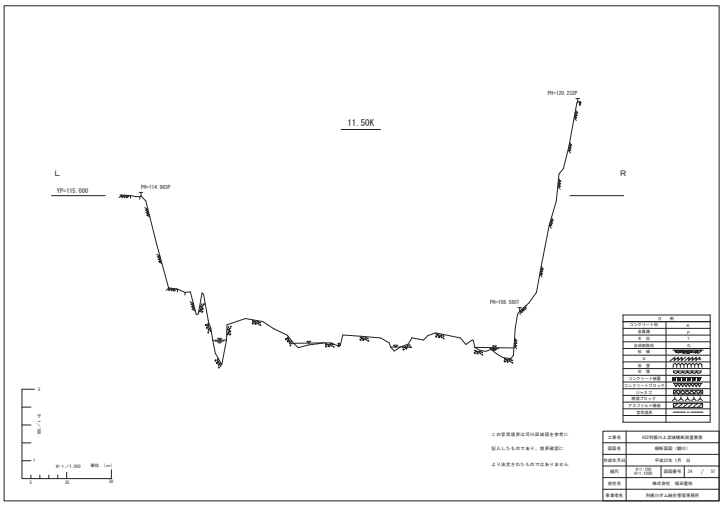
11.50K
PH=120.232P
L
YP=115.000
PH=114.983P
PH=108.580T
R


12.00K
PH=115.946T
L
YP=112.000
PH=111.646T
R

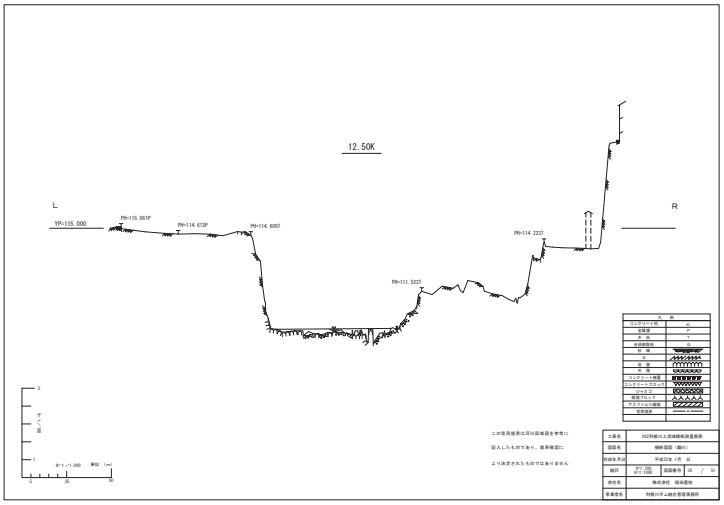
12.50K
L
YP=115.000
PH=115.061P
PH=114.673P
PH=114.609T
PH=114.223T
PH=111.523T
R

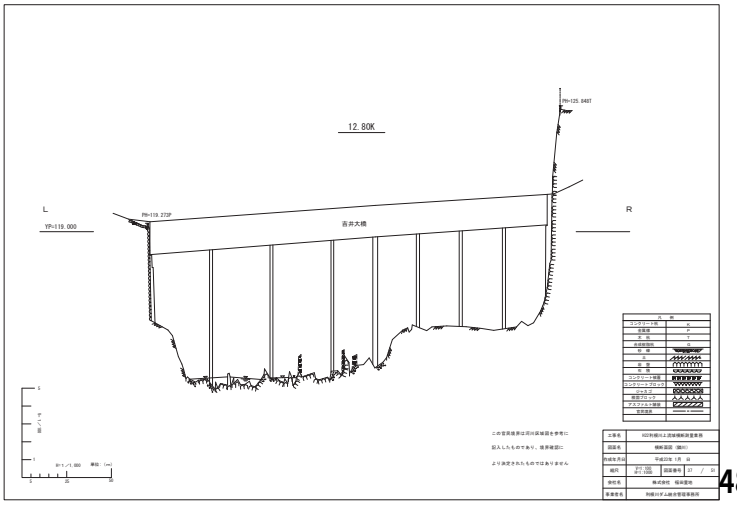
12.80K
PH=125.946T
L
YP=119.000
PH=119.272P
吉井大橋
R

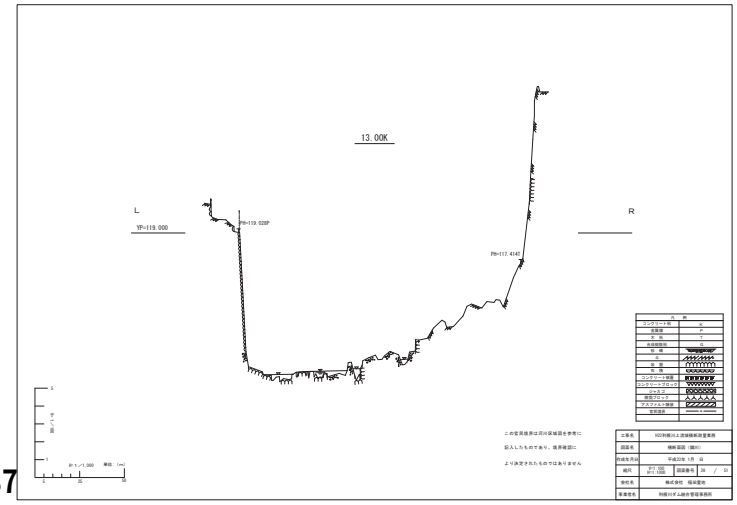
13.00K
L
YP=119.000
PH=119.028P
PH=117.414T
R

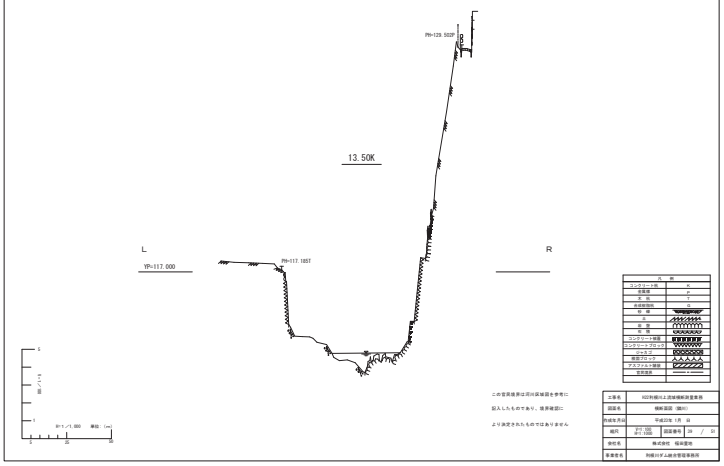
13.50K
L
R
YP=117.000
PH=117.185T
PH=129.502T
S=1/1,000 単位：(m)
0 25 50

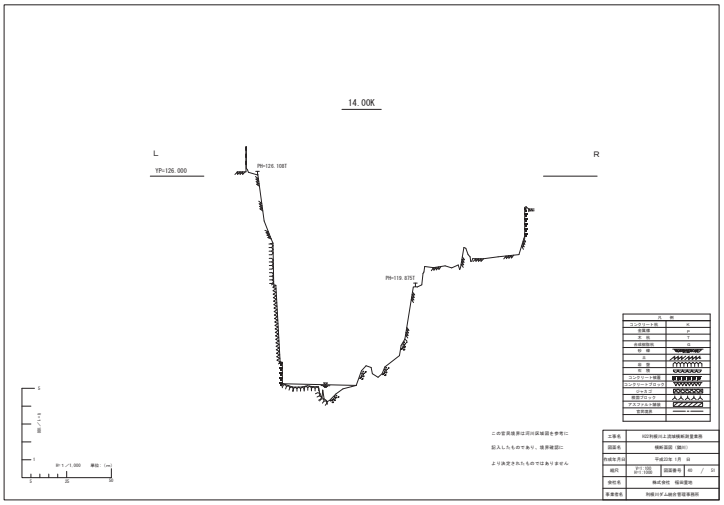
14.00K
L
R
YP=126.000
PH=126.108T
PH=119.875T
S=1/1,000 単位：(m)
0 25 50

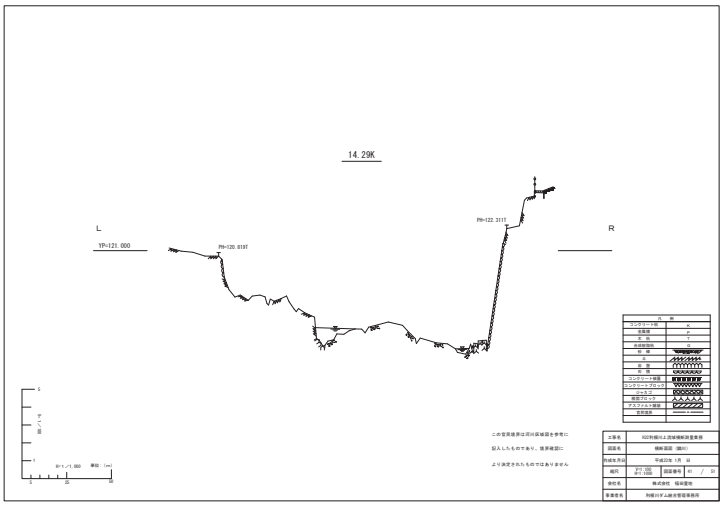
14.29K
L
R
YP=121.000
PH=120.819T
PH=122.311T
S=1/1,000 単位：(m)
0 25 50

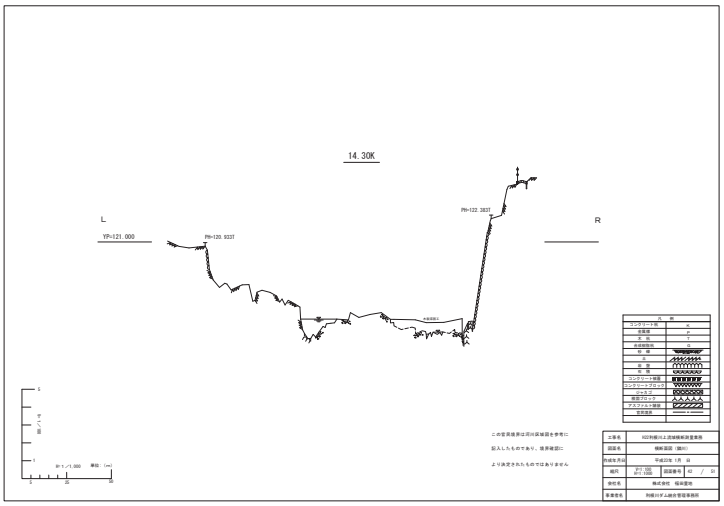
14.30K
L
R
YP=121.000
PH=120.933T
PH=122.383T
S=1/1,000 単位：(m)
0 25 50

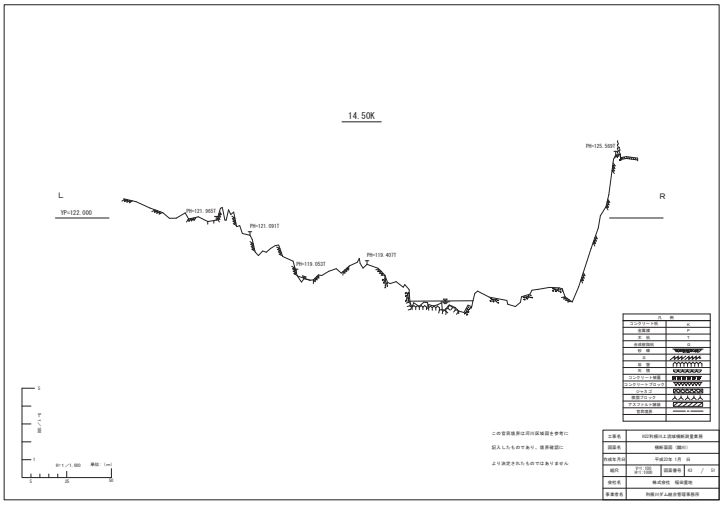
14.50K
L
R
YP=122.000
PH=123.965T
PH=121.091T
PH=119.053T
PH=119.407T
PH=125.550T
S=1/1,000 単位：(m)
0 25 50

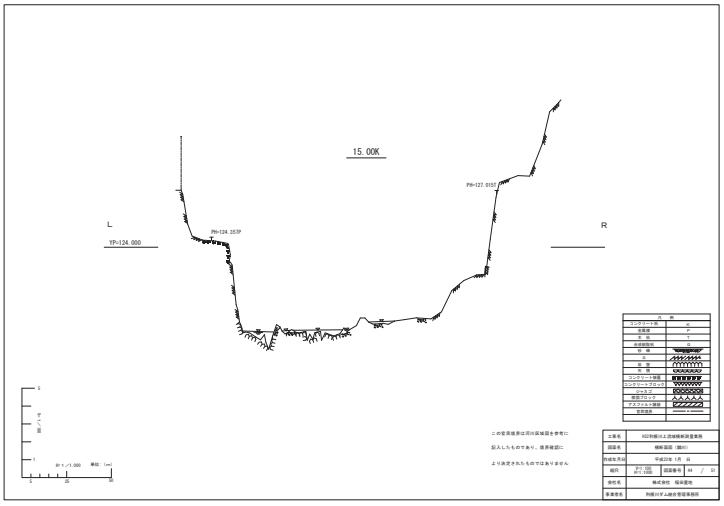
15.00K
L
R
YP=124.000
PH=124.253P
PH=127.015T
S=1/1,000 単位：(m)
0 25 50

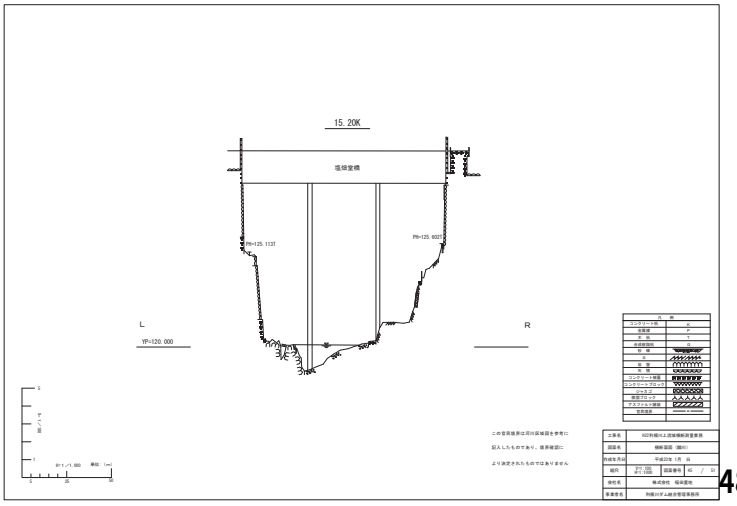
15.20K
塩俣堂橋
L
R
YP=120.000
PH=125.113T
PH=125.602T
S=1/1,000 単位：(m)
0 25 50

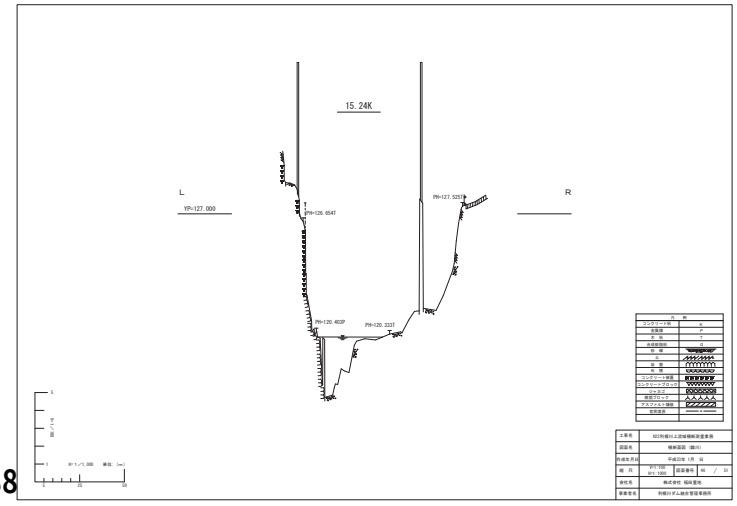
15.24K
L
R
YP=127.000
PH=126.654T
PH=127.525T
PH=120.402P
PH=120.332T
S=1/1,000 単位：(m)
0 25 50

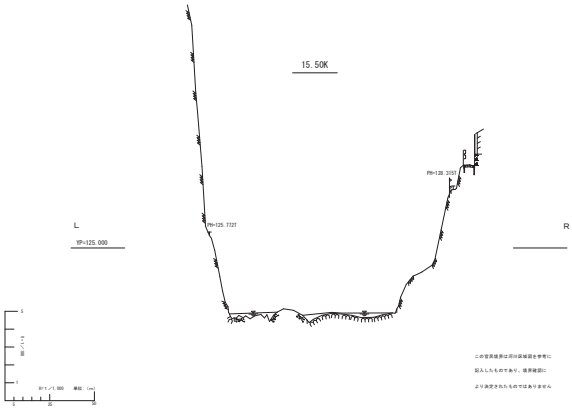

コンクリート板	A
金属板	P
木 板	T
各種張芝	G
軟 弱	
土	
岩 盤	
硬 質	
コンクリート擁壁	
コンクリートブロック	
ジャカゴ	
根固ブロック	
アスファルト擁壁	
官民境界	

この官民境界は河川区域線を参考に
記入したものであり、境界確認に
より決定されたものではありません

工事名	KIZR地区土工測量解析業務
図面名	横断面図（横断）
作成年月日	平成22年 1月 日
縮尺	H=1/100 V=1/100 図面番号 47 / 51
発注者	株式会社 福岡重地
事業者名	利根川下人造水管理事務所

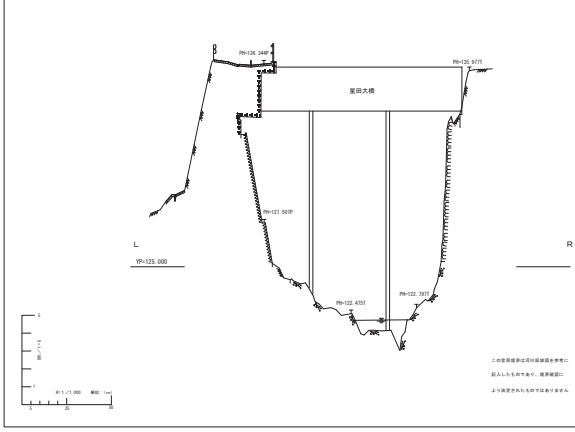

コンクリート板	A
金属板	P
木 板	T
各種張芝	G
軟 弱	
土	
岩 盤	
硬 質	
コンクリート擁壁	
コンクリートブロック	
ジャカゴ	
根固ブロック	
アスファルト擁壁	
官民境界	

この官民境界は河川区域線を参考に
記入したものであり、境界確認に
より決定されたものではありません

工事名	KIZR地区土工測量解析業務
図面名	横断面図（横断）
作成年月日	平成22年 1月 日
縮尺	H=1/100 V=1/100 図面番号 48 / 51
発注者	株式会社 福岡重地
事業者名	利根川下人造水管理事務所



コンクリート板	A
金属板	P
木 板	T
各種張芝	G
軟 弱	
土	
岩 盤	
硬 質	
コンクリート擁壁	
コンクリートブロック	
ジャカゴ	
根固ブロック	
アスファルト擁壁	
官民境界	

この官民境界は河川区域線を参考に
記入したものであり、境界確認に
より決定されたものではありません

工事名	KIZR地区土工測量解析業務
図面名	横断面図（横断）
作成年月日	平成22年 1月 日
縮尺	H=1/100 V=1/100 図面番号 49 / 51
発注者	株式会社 福岡重地
事業者名	利根川下人造水管理事務所

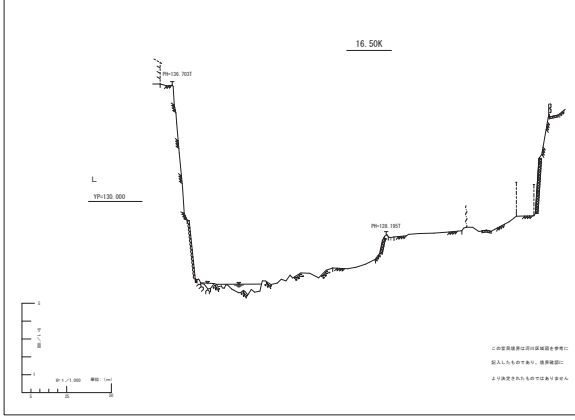

コンクリート板	A
金属板	P
木 板	T
各種張芝	G
軟 弱	
土	
岩 盤	
硬 質	
コンクリート擁壁	
コンクリートブロック	
ジャカゴ	
根固ブロック	
アスファルト擁壁	
官民境界	

この官民境界は河川区域線を参考に
記入したものであり、境界確認に
より決定されたものではありません

工事名	KIZR地区土工測量解析業務
図面名	横断面図（横断）
作成年月日	平成22年 1月 日
縮尺	H=1/100 V=1/100 図面番号 50 / 51
発注者	株式会社 福岡重地
事業者名	利根川下人造水管理事務所

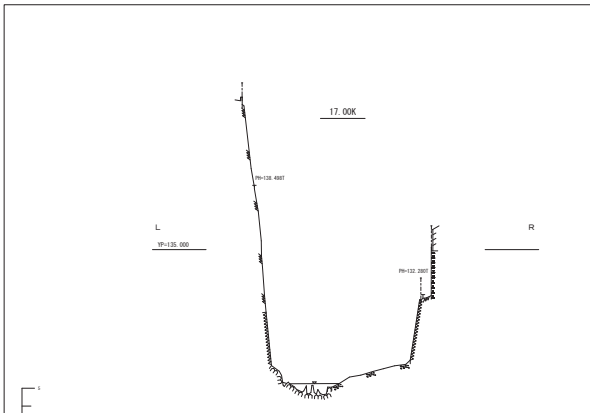

コンクリート板	A
金属板	P
木 板	T
各種張芝	G
軟 弱	
土	
岩 盤	
硬 質	
コンクリート擁壁	
コンクリートブロック	
ジャカゴ	
根固ブロック	
アスファルト擁壁	
官民境界	

この官民境界は河川区域線を参考に
記入したものであり、境界確認に
より決定されたものではありません

工事名	KIZR地区土工測量解析業務
図面名	横断面図（横断）
作成年月日	平成22年 1月 日
縮尺	H=1/100 V=1/100 図面番号 51 / 51
発注者	株式会社 福岡重地
事業者名	利根川下人造水管理事務所

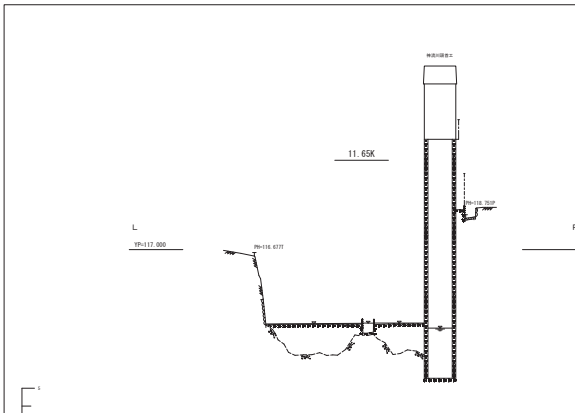

コンクリート板	A
金属板	P
木 板	T
各種張芝	G
軟 弱	
土	
岩 盤	
硬 質	
コンクリート擁壁	
コンクリートブロック	
ジャカゴ	
根固ブロック	
アスファルト擁壁	
官民境界	

この官民境界は河川区域線を参考に
記入したものであり、境界確認に
より決定されたものではありません

工事名	KIZR地区土工測量解析業務
図面名	横断面図（神流川）
作成年月日	平成22年 1月 日
縮尺	H=1/100 V=1/100 図面番号 1 / 24
発注者	株式会社 福岡重地
事業者名	利根川下人造水管理事務所

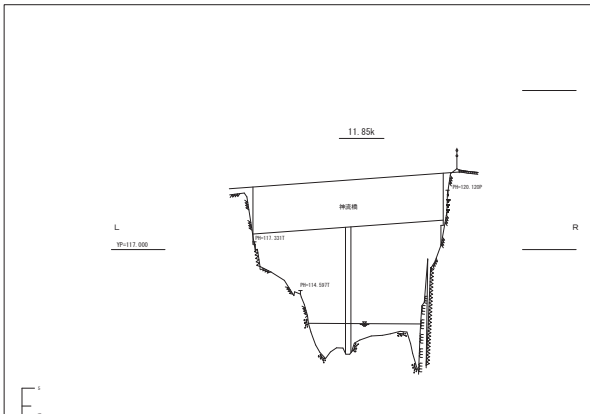

コンクリート板	A
金属板	P
木 板	T
各種張芝	G
軟 弱	
土	
岩 盤	
硬 質	
コンクリート擁壁	
コンクリートブロック	
ジャカゴ	
根固ブロック	
アスファルト擁壁	
官民境界	

この官民境界は河川区域線を参考に
記入したものであり、境界確認に
より決定されたものではありません

工事名	KIZR地区土工測量解析業務
図面名	横断面図（神流川）
作成年月日	平成22年 1月 日
縮尺	H=1/100 V=1/100 図面番号 2 / 24
発注者	株式会社 福岡重地
事業者名	利根川下人造水管理事務所

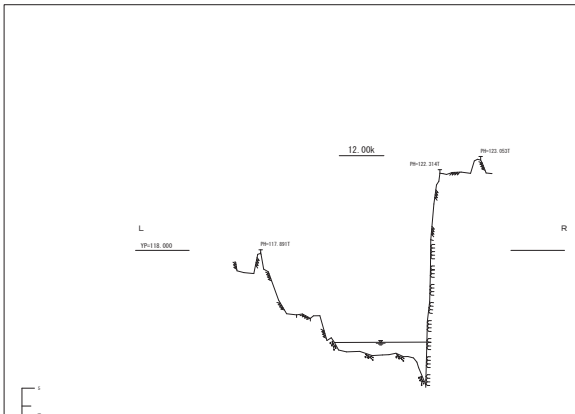

コンクリート板	A
金属板	P
木 板	T
各種張芝	G
軟 弱	
土	
岩 盤	
硬 質	
コンクリート擁壁	
コンクリートブロック	
ジャカゴ	
根固ブロック	
アスファルト擁壁	
官民境界	

この官民境界は河川区域線を参考に
記入したものであり、境界確認に
より決定されたものではありません

工事名	KIZR地区土工測量解析業務
図面名	横断面図（神流川）
作成年月日	平成22年 1月 日
縮尺	H=1/100 V=1/100 図面番号 3 / 24
発注者	株式会社 福岡重地
事業者名	利根川下人造水管理事務所

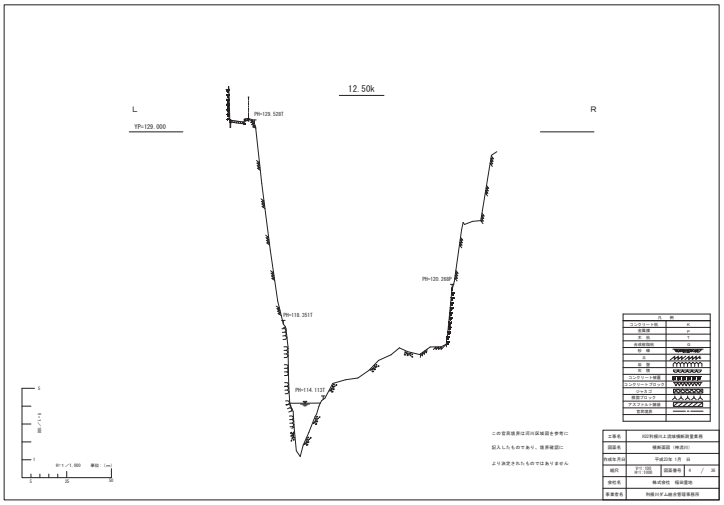
12.50k
L
R
YP=129.000
PH=129.528T
PH=120.268P
PH=118.251T
PH=114.113T
S=1/1,000 単位：(mm)
この空洞境界は河川区域図を参考に
記入したものであり、境界確認に
より決定されたものではありません
立案者 KGE利根川上流域横断測量業務
図面名 横断面図（神流川）
作成年月日 平成22年 1月 日
縮尺 H=1/100 V=1/100 図面番号 4 / 24
発注者 株式会社 桜井図地
事業者名 利根川ダム統合管理事務所

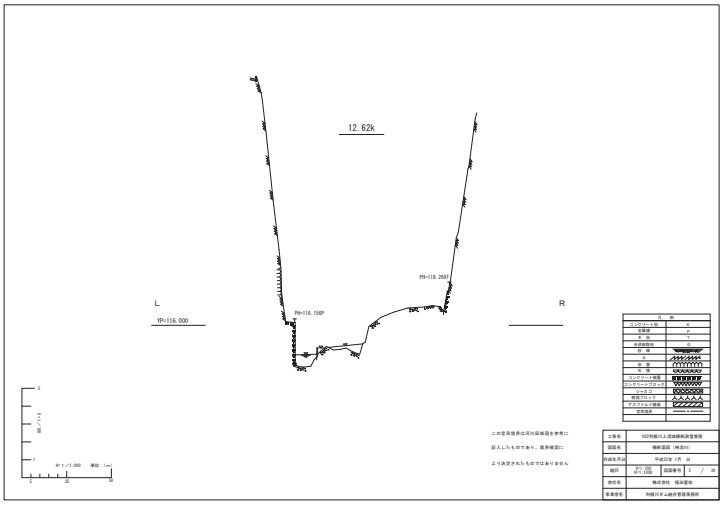
12.62k
L
R
YP=116.000
PH=118.269T
PH=116.158P
S=1/1,000 単位：(mm)
この空洞境界は河川区域図を参考に
記入したものであり、境界確認に
より決定されたものではありません
立案者 KGE利根川上流域横断測量業務
図面名 横断面図（神流川）
作成年月日 平成22年 1月 日
縮尺 H=1/100 V=1/100 図面番号 5 / 24
発注者 株式会社 桜井図地
事業者名 利根川ダム統合管理事務所

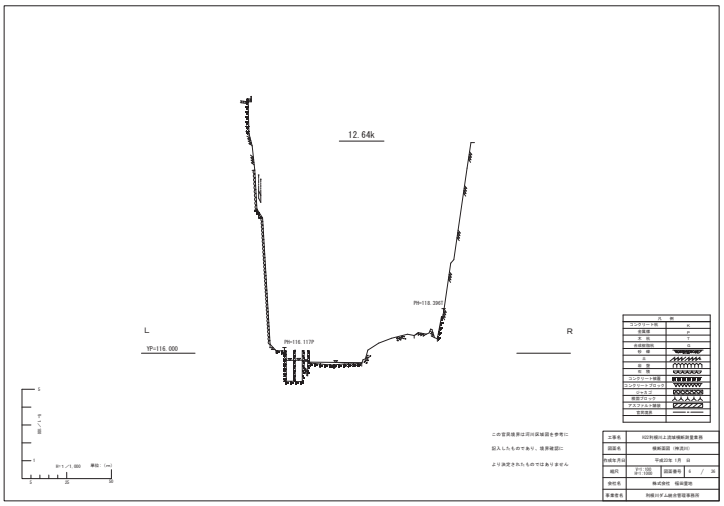
12.64k
L
R
YP=116.000
PH=118.289T
PH=116.113P
S=1/1,000 単位：(mm)
この空洞境界は河川区域図を参考に
記入したものであり、境界確認に
より決定されたものではありません
立案者 KGE利根川上流域横断測量業務
図面名 横断面図（神流川）
作成年月日 平成22年 1月 日
縮尺 H=1/100 V=1/100 図面番号 6 / 24
発注者 株式会社 桜井図地
事業者名 利根川ダム統合管理事務所

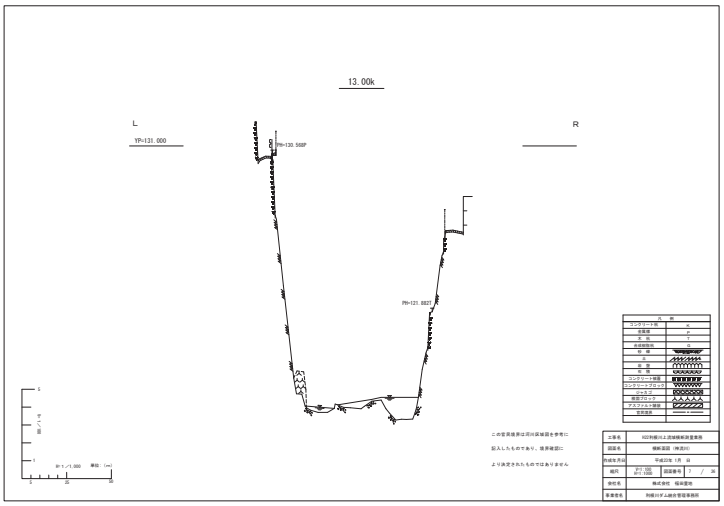
13.00k
L
R
YP=131.000
PH=130.566P
PH=121.882T
S=1/1,000 単位：(mm)
この空洞境界は河川区域図を参考に
記入したものであり、境界確認に
より決定されたものではありません
立案者 KGE利根川上流域横断測量業務
図面名 横断面図（神流川）
作成年月日 平成22年 1月 日
縮尺 H=1/100 V=1/100 図面番号 7 / 24
発注者 株式会社 桜井図地
事業者名 利根川ダム統合管理事務所

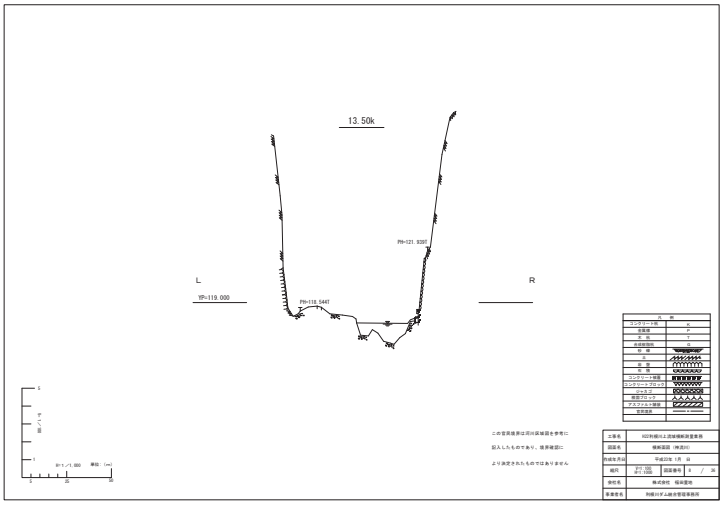
13.50k
L
R
YP=119.000
PH=121.939T
PH=118.546T
S=1/1,000 単位：(mm)
この空洞境界は河川区域図を参考に
記入したものであり、境界確認に
より決定されたものではありません
立案者 KGE利根川上流域横断測量業務
図面名 横断面図（神流川）
作成年月日 平成22年 1月 日
縮尺 H=1/100 V=1/100 図面番号 8 / 24
発注者 株式会社 桜井図地
事業者名 利根川ダム統合管理事務所

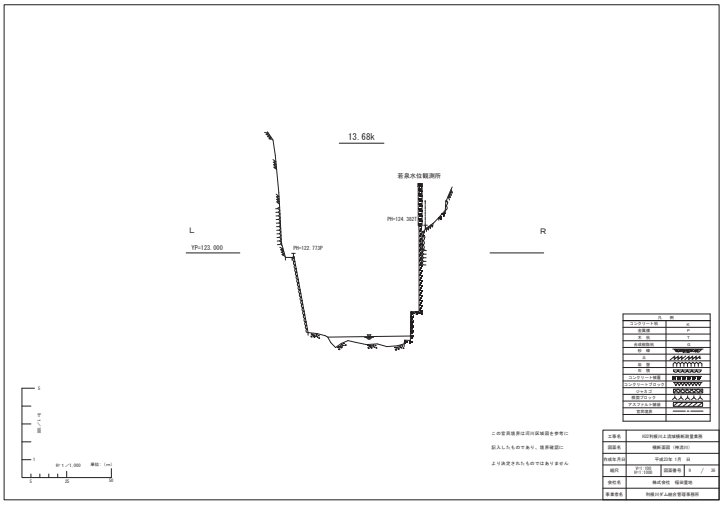
13.68k
若泉水位観測所
L
R
YP=123.000
PH=124.383T
PH=122.773P
S=1/1,000 単位：(mm)
この空洞境界は河川区域図を参考に
記入したものであり、境界確認に
より決定されたものではありません
立案者 KGE利根川上流域横断測量業務
図面名 横断面図（神流川）
作成年月日 平成22年 1月 日
縮尺 H=1/100 V=1/100 図面番号 9 / 24
発注者 株式会社 桜井図地
事業者名 利根川ダム統合管理事務所

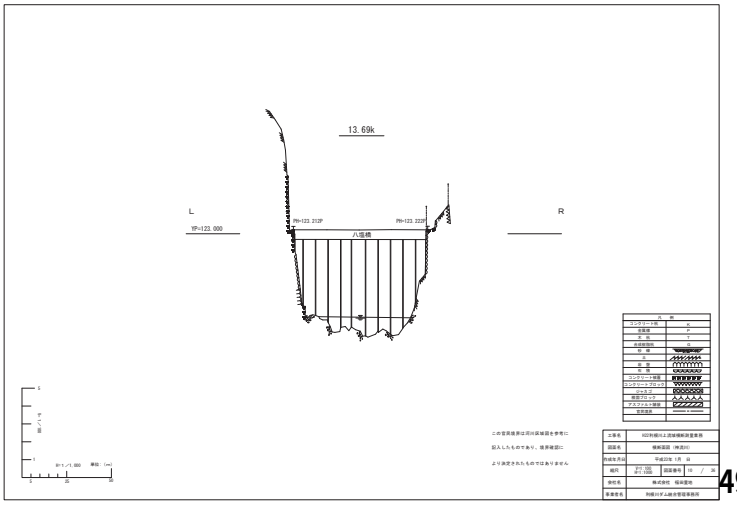
13.69k
L
R
YP=123.000
PH=123.212P
PH=123.222P
八塩橋
S=1/1,000 単位：(mm)
この空洞境界は河川区域図を参考に
記入したものであり、境界確認に
より決定されたものではありません
立案者 KGE利根川上流域横断測量業務
図面名 横断面図（神流川）
作成年月日 平成22年 1月 日
縮尺 H=1/100 V=1/100 図面番号 10 / 24
発注者 株式会社 桜井図地
事業者名 利根川ダム統合管理事務所

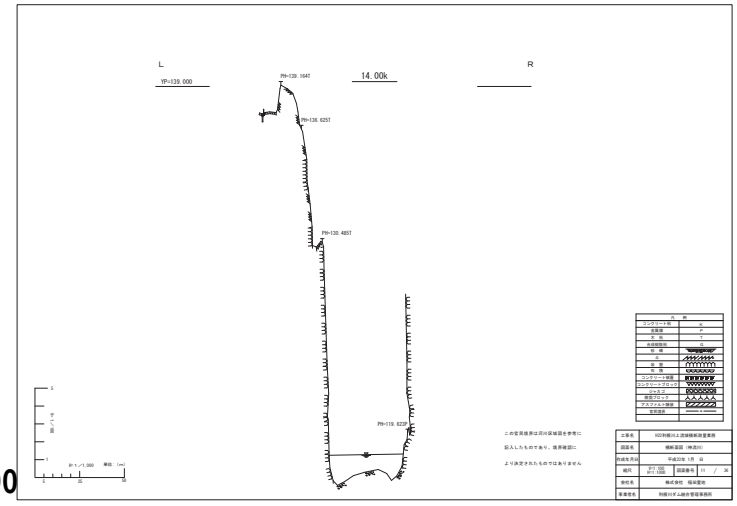
14.00k
L
R
YP=139.000
PH=139.164T
PH=136.625T
PH=130.485T
PH=119.623P
S=1/1,000 単位：(mm)
この空洞境界は河川区域図を参考に
記入したものであり、境界確認に
より決定されたものではありません
立案者 KGE利根川上流域横断測量業務
図面名 横断面図（神流川）
作成年月日 平成22年 1月 日
縮尺 H=1/100 V=1/100 図面番号 11 / 24
発注者 株式会社 桜井図地
事業者名 利根川ダム統合管理事務所

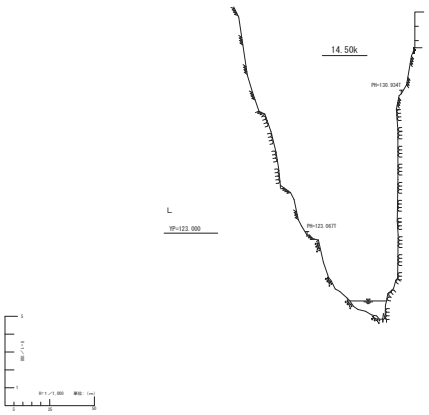
14.50k
PH=130.934T
L
YP=123.000
PH=123.067T
R

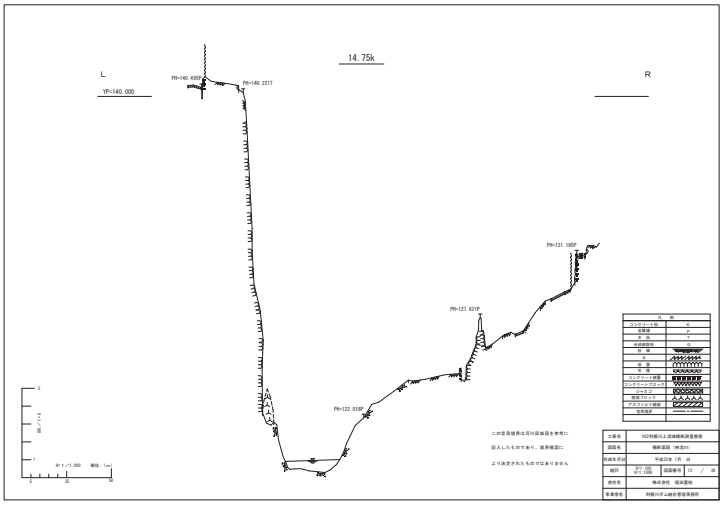
14.75k
L
YP=140.000
PH=140.499P
PH=140.221T
R
PH=131.185P
PH=127.621P
PH=122.018P

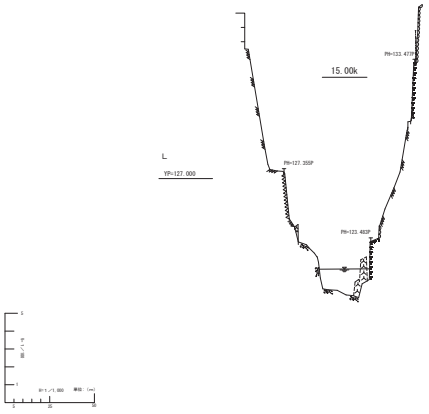
15.00k
PH=133.479P
L
YP=127.000
PH=127.355P
PH=123.482P
R

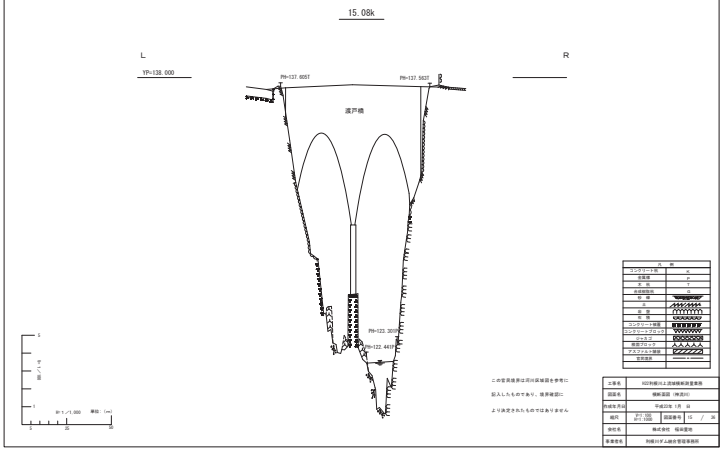
15.08k
L
YP=138.000
PH=137.685T
PH=137.582T
R
渡戸橋
PH=123.307P
PH=122.447P

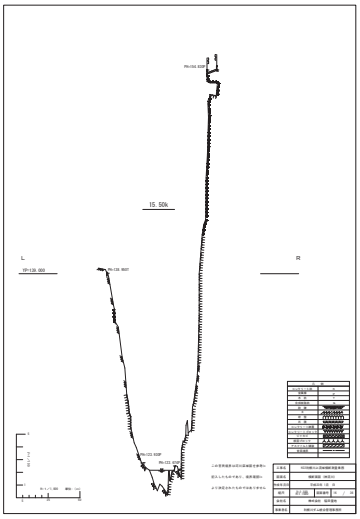
PH=154.824P
15.50k
L
YP=130.000
PH=130.960T
R
PH=123.930P
PH=123.[illegible]

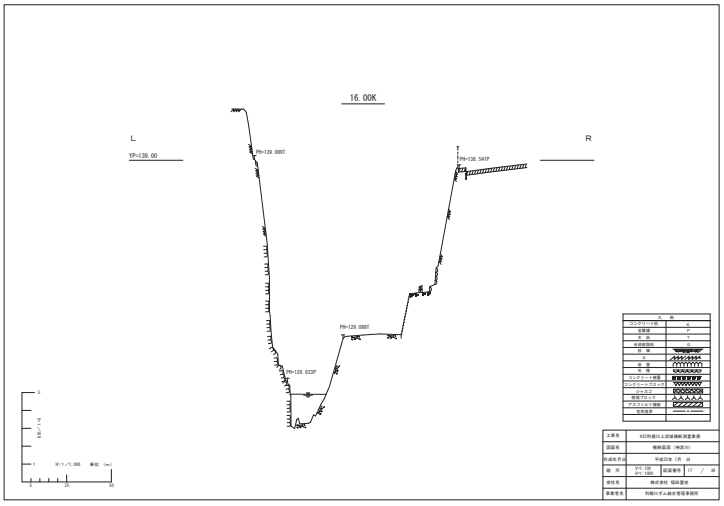
16.00K
L
YP=139.00
PH=139.089T
PH=139.561P
R
PH=129.098T
PH=126.633P

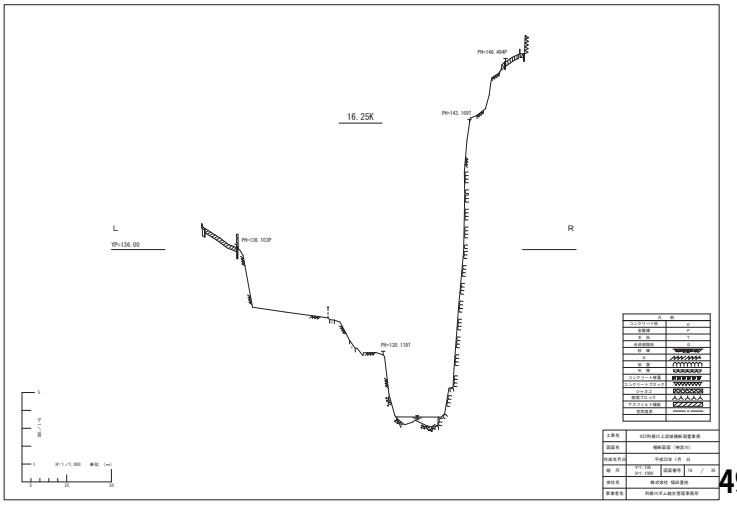
PH=146.404P
16.25K
PH=143.165P
L
YP=136.00
PH=136.103P
R
PH=130.178T

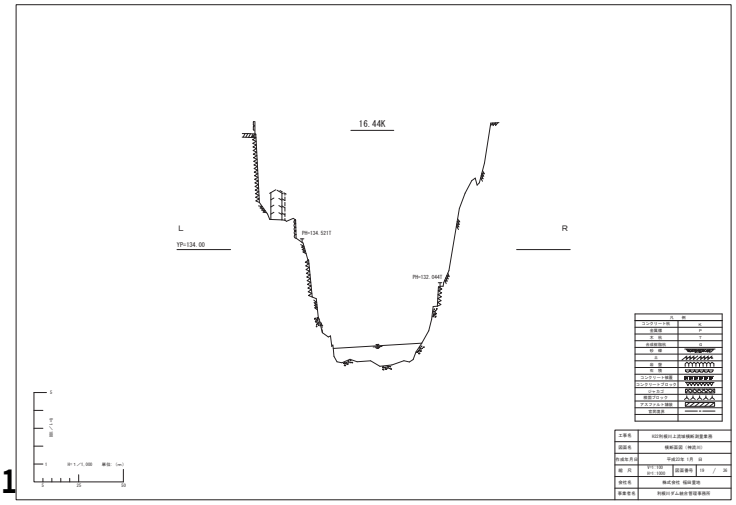
16.44K
L
YP=134.00
PH=134.521T
R
PH=132.044T

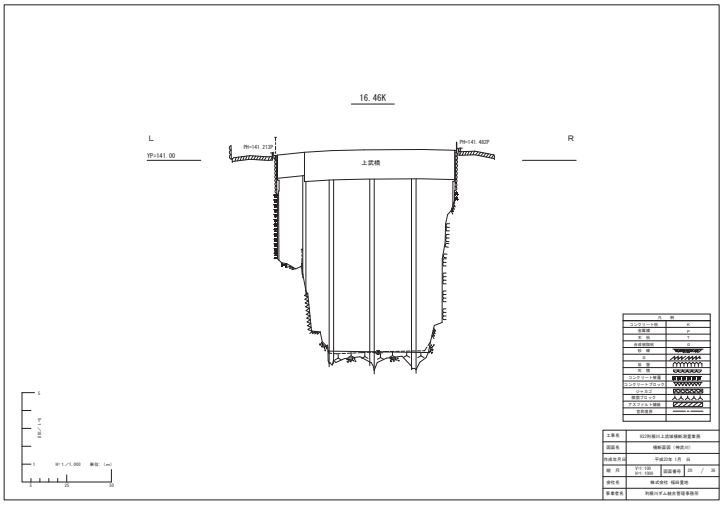
16.46K
L
R
YP=141.00
PH=141.213P
PH=141.462P
上武橋
S=1/1,000 単位：(m)
0 25 50

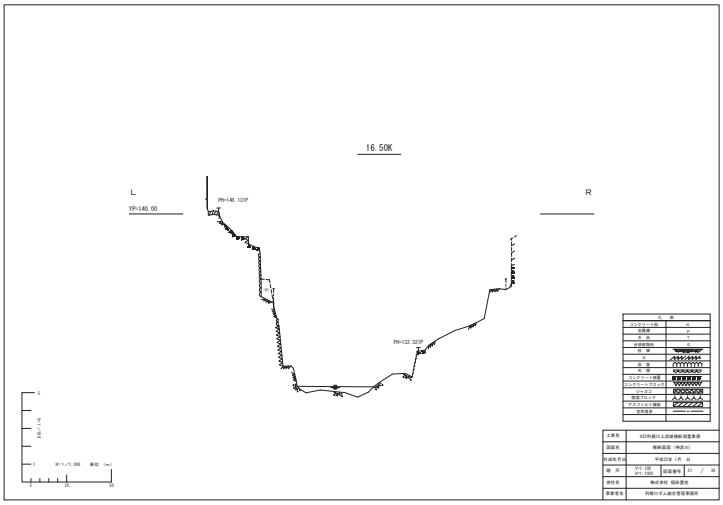
16.50K
L
R
YP=140.00
PH=140.131P
PH=132.323T
S=1/1,000 単位：(m)
0 25 50

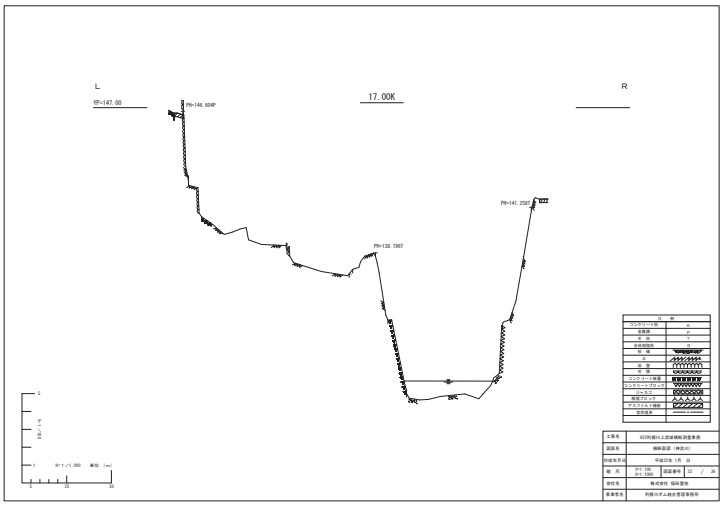
17.00K
L
R
YP=147.00
PH=146.604P
PH=141.258T
PH=138.786T
S=1/1,000 単位：(m)
0 25 50

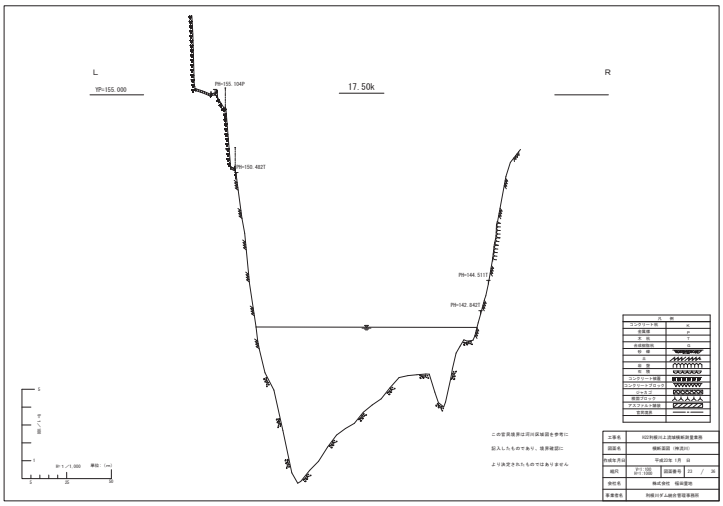
17.50k
L
R
YP=155.000
PH=155.104P
PH=150.482T
PH=144.511T
PH=142.840T
S=1/1,000 単位：(m)
0 25 50

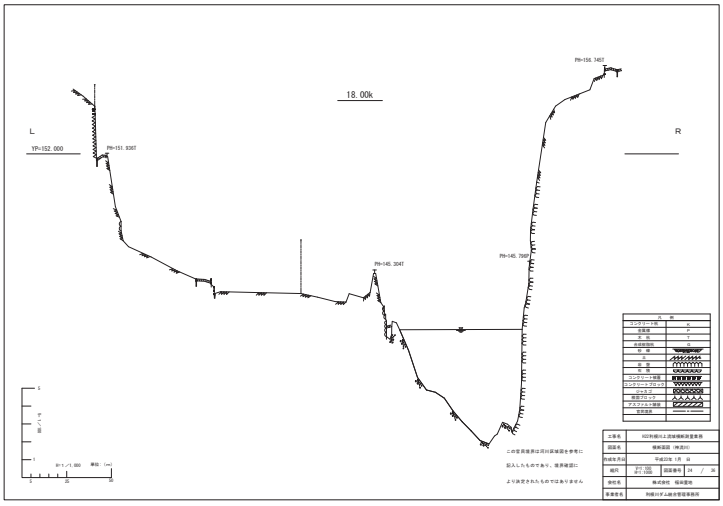
18.00k
L
R
YP=152.000
PH=151.936T
PH=145.304T
PH=145.799T
PH=156.345T
S=1/1,000 単位：(m)
0 25 50

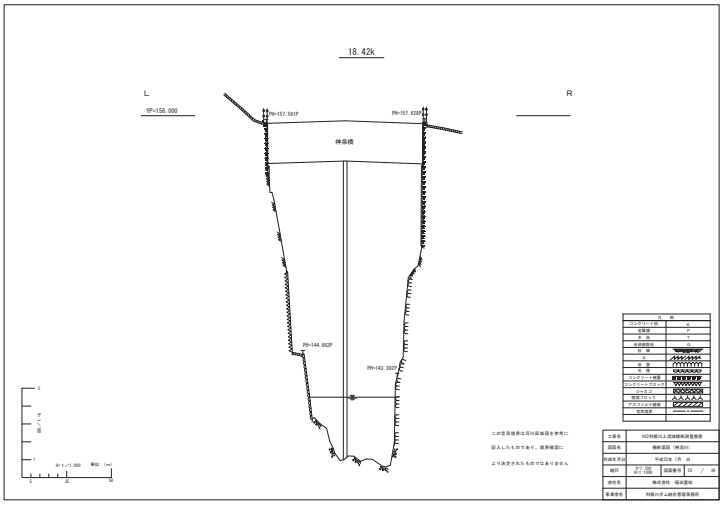
18.42k
L
R
YP=158.000
PH=157.591P
PH=157.628P
神楽橋
PH=144.662P
PH=143.392T
S=1/1,000 単位：(m)
0 25 50

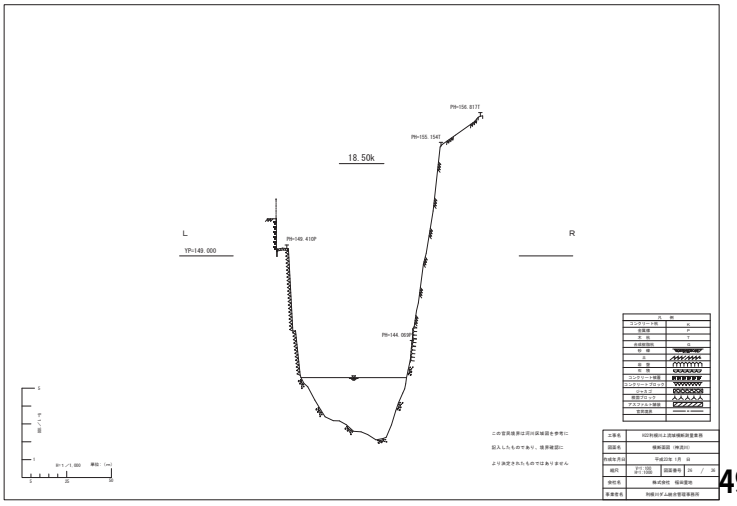
18.50k
L
R
YP=149.000
PH=149.410P
PH=144.069P
PH=155.154T
PH=156.817T
S=1/1,000 単位：(m)
0 25 50

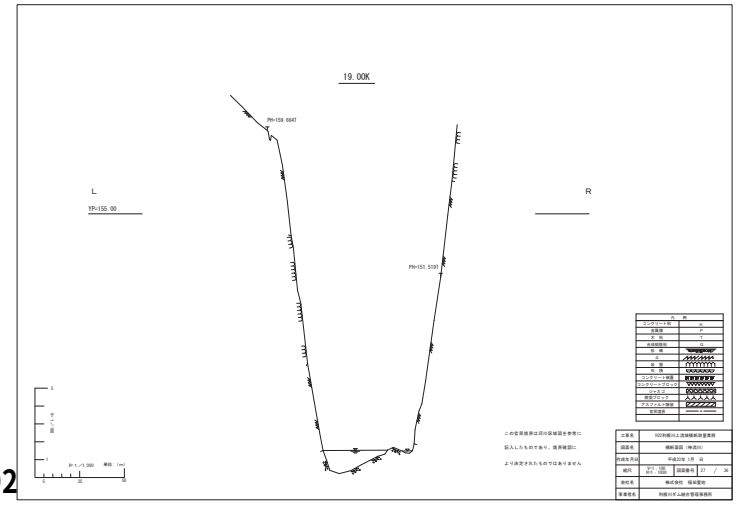
19.00K
L
R
YP=155.00
PH=159.664T
PH=151.518T
S=1/1,000 単位：(m)
0 25 50

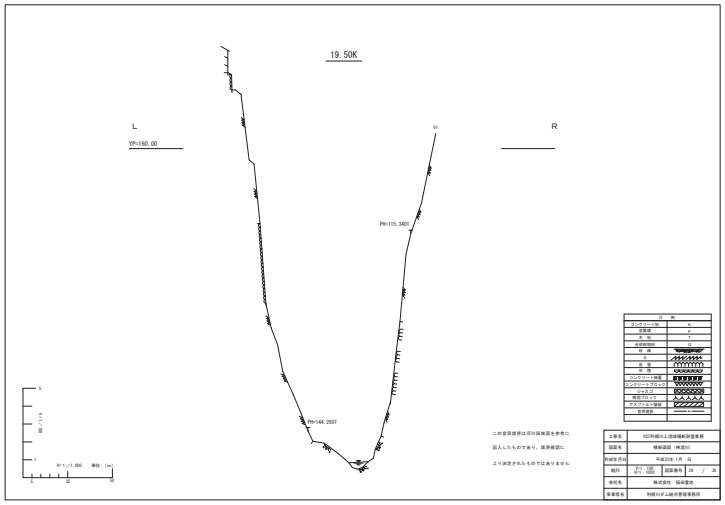
19.50K
L
R
YP=160.00
PN=115.340T
PN=144.269T
この空洞断面は河川区域図を参考に
記入したものであり、境界確認に
より決定されたものではありません
工事名 H22利根川上流域横断測量業務
国道名 横断面図（神流川）
作成年月日 平成22年 1月 日
縮尺 1/1 : 100 1/1 : 1000 図面番号 29 / 34
会社名 株式会社 福田国地
事業概名 利根川ダム総合管理事務所

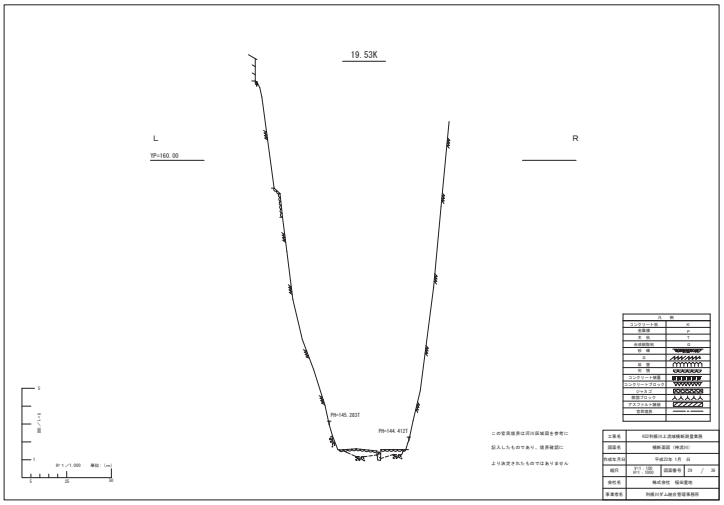
19.53K
L
R
YP=160.00
PN=145.283T
PN=144.412T
この空洞断面は河川区域図を参考に
記入したものであり、境界確認に
より決定されたものではありません
工事名 H22利根川上流域横断測量業務
国道名 横断面図（神流川）
作成年月日 平成22年 1月 日
縮尺 1/1 : 100 1/1 : 1000 図面番号 29 / 34
会社名 株式会社 福田国地
事業概名 利根川ダム総合管理事務所

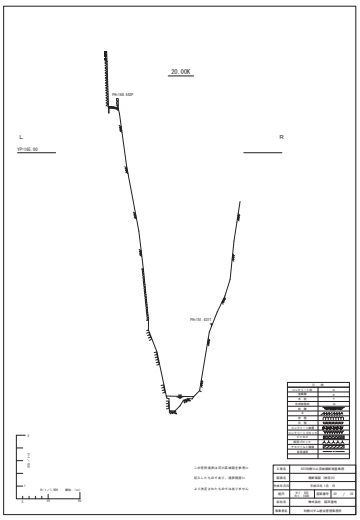
20.00K
L
R
YP=165.00
PN=165.525P
PN=152.277T

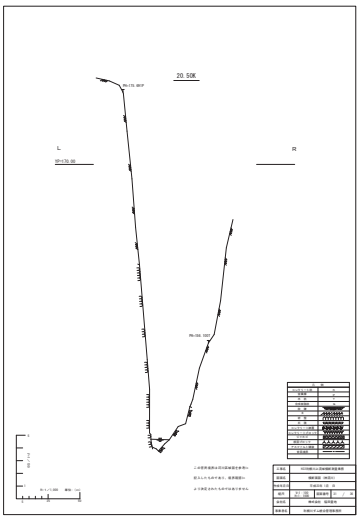
20.50K
L
R
YP=170.00
PN=170.480P
PN=156.190T

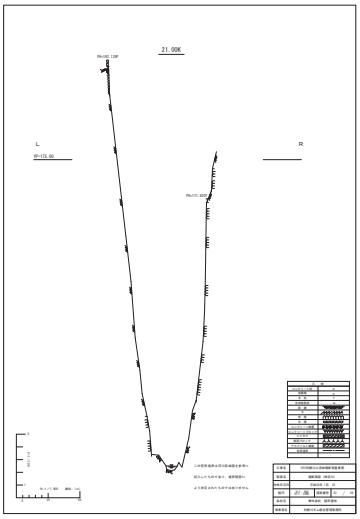
21.00K
L
R
YP=175.00
PN=182.229P
PN=172.307T

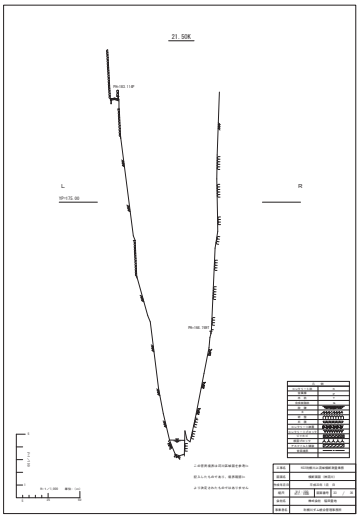
21.50K
L
R
YP=175.00
PN=185.114P
PN=186.788T

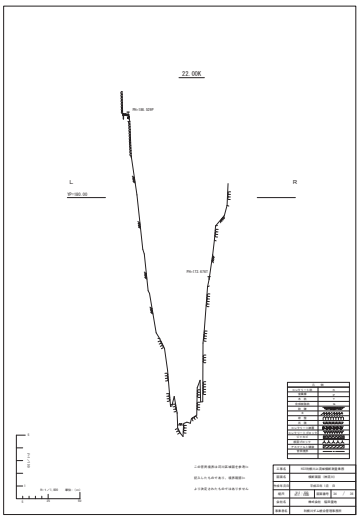
22.00K
L
R
YP=180.00
PN=186.525P
PN=172.476T

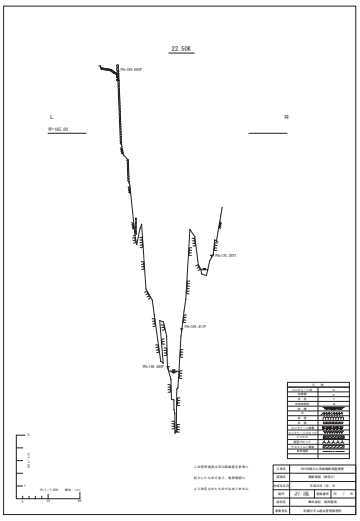
22.50K
L
R
YP=185.00
PN=186.980P
PN=175.287T
PN=186.821P
PN=186.600P

23.00K

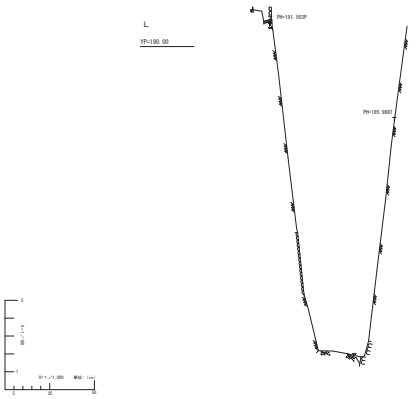

	凡 例
コンクリート橋	A
金属橋	P
木 橋	T
各種指向	
軟 弱	
法	
岩 盤	
砂 質	
コンクリート擁護	
コンクリートブロック	
ジャカゴ	
根固ブロック	
アスファルト舗装	
官民境界	

この官民境界は河川区域図を参考に
記入したものであり、境界確認に
より決定されたものではありません

工事名	KG河川改修工事(城南)測量業務
図面名	横断面図（神原川）
作成年月日	平成22年 1月 日
縮尺	横1/100 縦1/100	図面番号	24 / 24
発注者	株式会社 福岡重地
事業者名	利根川デム総合管理事務所

0.00K

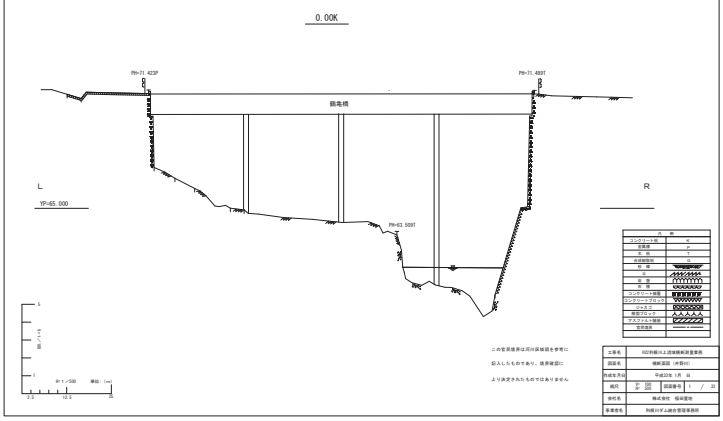

	凡 例
コンクリート橋	A
金属橋	P
木 橋	T
各種指向	
軟 弱	
法	
岩 盤	
砂 質	
コンクリート擁護	
コンクリートブロック	
ジャカゴ	
根固ブロック	
アスファルト舗装	
官民境界	

この官民境界は河川区域図を参考に
記入したものであり、境界確認に
より決定されたものではありません

工事名	KG河川改修工事(城南)測量業務
図面名	横断面図（中野川）
作成年月日	平成22年 1月 日
縮尺	横1/100 縦1/100	図面番号	1 / 24
発注者	株式会社 福岡重地
事業者名	利根川デム総合管理事務所

1.00K

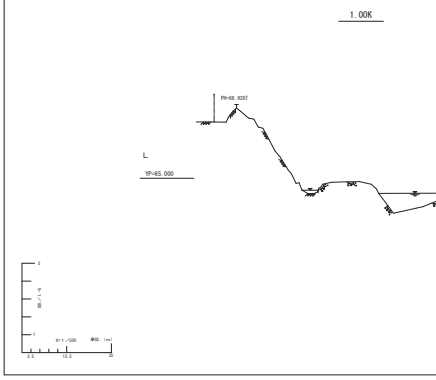

	凡 例
コンクリート橋	A
金属橋	P
木 橋	T
各種指向	
軟 弱	
法	
岩 盤	
砂 質	
コンクリート擁護	
コンクリートブロック	
ジャカゴ	
根固ブロック	
アスファルト舗装	
官民境界	

この官民境界は河川区域図を参考に
記入したものであり、境界確認に
より決定されたものではありません

工事名	KG河川改修工事(城南)測量業務
図面名	横断面図（中野川）
作成年月日	平成22年 1月 日
縮尺	横1/100 縦1/100	図面番号	2 / 24
発注者	株式会社 福岡重地
事業者名	利根川デム総合管理事務所

1.53K

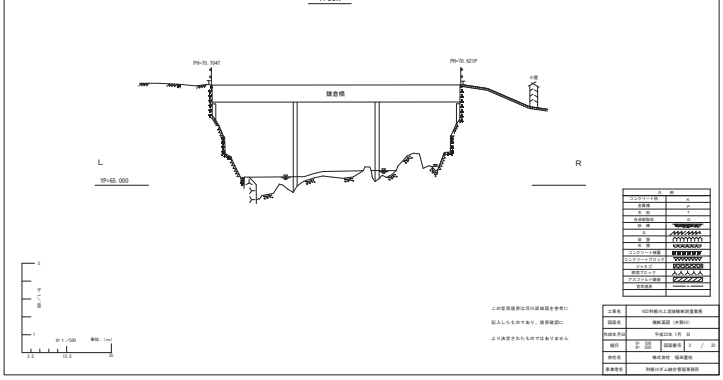

	凡 例
コンクリート橋	A
金属橋	P
木 橋	T
各種指向	
軟 弱	
法	
岩 盤	
砂 質	
コンクリート擁護	
コンクリートブロック	
ジャカゴ	
根固ブロック	
アスファルト舗装	
官民境界	

この官民境界は河川区域図を参考に
記入したものであり、境界確認に
より決定されたものではありません

工事名	KG河川改修工事(城南)測量業務
図面名	横断面図（中野川）
作成年月日	平成22年 1月 日
縮尺	横1/100 縦1/100	図面番号	3 / 24
発注者	株式会社 福岡重地
事業者名	利根川デム総合管理事務所

2.14K

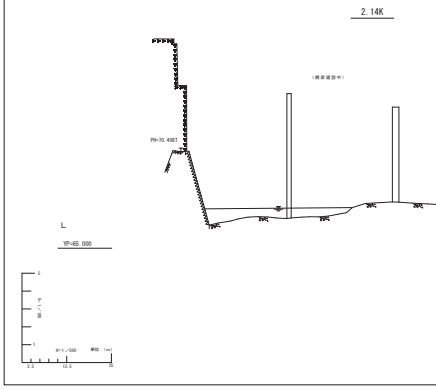

	凡 例
コンクリート橋	A
金属橋	P
木 橋	T
各種指向	
軟 弱	
法	
岩 盤	
砂 質	
コンクリート擁護	
コンクリートブロック	
ジャカゴ	
根固ブロック	
アスファルト舗装	
官民境界	

この官民境界は河川区域図を参考に
記入したものであり、境界確認に
より決定されたものではありません

工事名	KG河川改修工事(城南)測量業務
図面名	横断面図（中野川）
作成年月日	平成22年 1月 日
縮尺	横1/100 縦1/100	図面番号	5 / 24
発注者	株式会社 福岡重地
事業者名	利根川デム総合管理事務所

2.00K

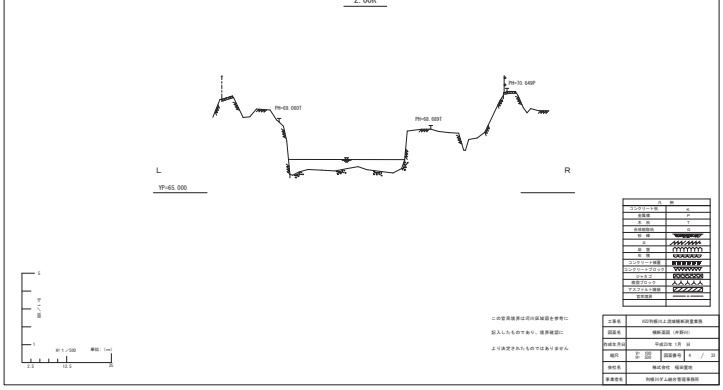

	凡 例
コンクリート橋	A
金属橋	P
木 橋	T
各種指向	
軟 弱	
法	
岩 盤	
砂 質	
コンクリート擁護	
コンクリートブロック	
ジャカゴ	
根固ブロック	
アスファルト舗装	
官民境界	

この官民境界は河川区域図を参考に
記入したものであり、境界確認に
より決定されたものではありません

工事名	KG河川改修工事(城南)測量業務
図面名	横断面図（中野川）
作成年月日	平成22年 1月 日
縮尺	横1/100 縦1/100	図面番号	4 / 24
発注者	株式会社 福岡重地
事業者名	利根川デム総合管理事務所

2.57K

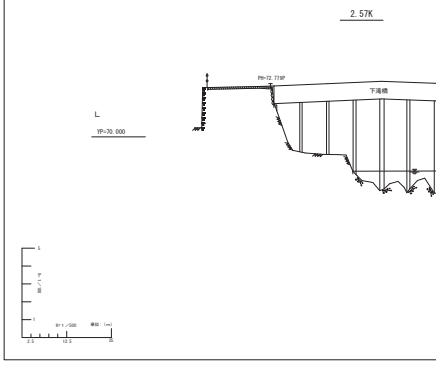

	凡 例
コンクリート橋	A
金属橋	P
木 橋	T
各種指向	
軟 弱	
法	
岩 盤	
砂 質	
コンクリート擁護	
コンクリートブロック	
ジャカゴ	
根固ブロック	
アスファルト舗装	
官民境界	

この官民境界は河川区域図を参考に
記入したものであり、境界確認に
より決定されたものではありません

工事名	KG河川改修工事(城南)測量業務
図面名	横断面図（中野川）
作成年月日	平成22年 1月 日
縮尺	横1/100 縦1/100	図面番号	6 / 24
発注者	株式会社 福岡重地
事業者名	利根川デム総合管理事務所

3.00K

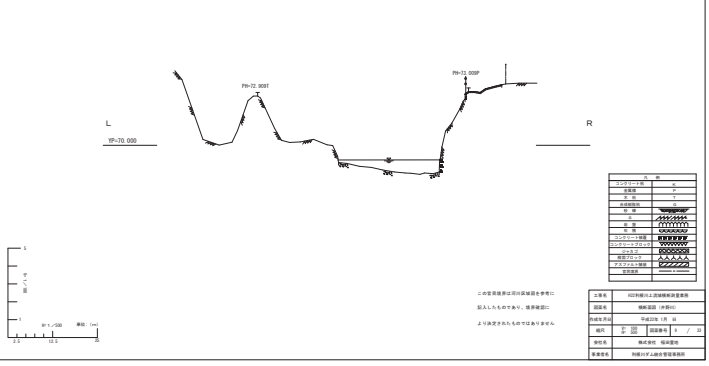

	凡 例
コンクリート橋	A
金属橋	P
木 橋	T
各種指向	
軟 弱	
法	
岩 盤	
砂 質	
コンクリート擁護	
コンクリートブロック	
ジャカゴ	
根固ブロック	
アスファルト舗装	
官民境界	

この官民境界は河川区域図を参考に
記入したものであり、境界確認に
より決定されたものではありません

工事名	KG河川改修工事(城南)測量業務
図面名	横断面図（中野川）
作成年月日	平成22年 1月 日
縮尺	横1/100 縦1/100	図面番号	7 / 24
発注者	株式会社 福岡重地
事業者名	利根川デム総合管理事務所

3.10K

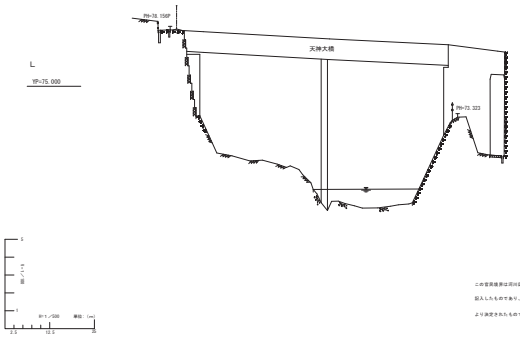

凡例	
コンクリート橋	A
金属橋	P
木・他	T
未成橋脚	
軟・弱	
土	
岩・礫	
軟・他	
コンクリート擁壁	
コンクリートブロック	
ジャカゴ	
樹脂ブロック	
アスファルト擁壁	
空間護岸	

この空間護岸は河川区域図を参考に
記入したものであり、境界確認に
より決定されたものではありません

工事名	KGR利根川上流域堤防調査業務
図面名	横断面図（外側H）
作成年月日	平成22年 1月 日
縮尺	1/500 図面番号 8 / 33
会社名	株式会社 福栄重地
事業者名	利根川ダム統合管理事務所

3.61K

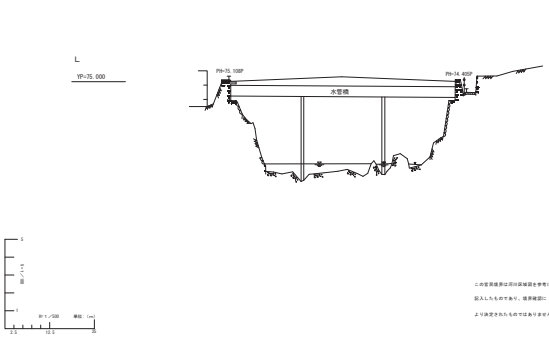

凡例	
コンクリート橋	A
金属橋	P
木・他	T
未成橋脚	
軟・弱	
土	
岩・礫	
軟・他	
コンクリート擁壁	
コンクリートブロック	
ジャカゴ	
樹脂ブロック	
アスファルト擁壁	
空間護岸	

この空間護岸は河川区域図を参考に
記入したものであり、境界確認に
より決定されたものではありません

工事名	KGR利根川上流域堤防調査業務
図面名	横断面図（外側H）
作成年月日	平成22年 1月 日
縮尺	1/500 図面番号 9 / 33
会社名	株式会社 福栄重地
事業者名	利根川ダム統合管理事務所

3.91K

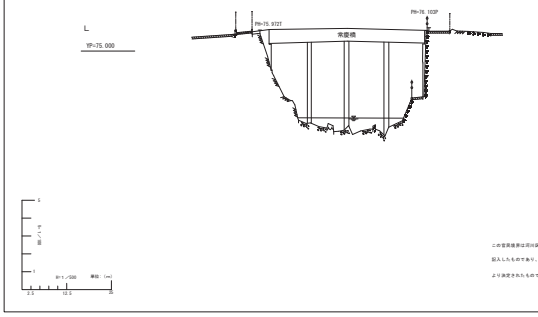

凡例	
コンクリート橋	A
金属橋	P
木・他	T
未成橋脚	
軟・弱	
土	
岩・礫	
軟・他	
コンクリート擁壁	
コンクリートブロック	
ジャカゴ	
樹脂ブロック	
アスファルト擁壁	
空間護岸	

この空間護岸は河川区域図を参考に
記入したものであり、境界確認に
より決定されたものではありません

工事名	KGR利根川上流域堤防調査業務
図面名	横断面図（外側H）
作成年月日	平成22年 1月 日
縮尺	1/500 図面番号 10 / 33
会社名	株式会社 福栄重地
事業者名	利根川ダム統合管理事務所

4.00K

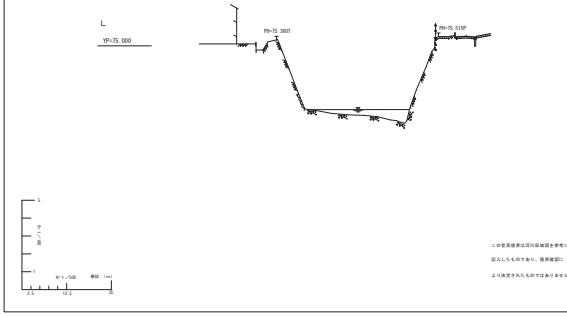

凡例	
コンクリート橋	A
金属橋	P
木・他	T
未成橋脚	
軟・弱	
土	
岩・礫	
軟・他	
コンクリート擁壁	
コンクリートブロック	
ジャカゴ	
樹脂ブロック	
アスファルト擁壁	
空間護岸	

この空間護岸は河川区域図を参考に
記入したものであり、境界確認に
より決定されたものではありません

工事名	KGR利根川上流域堤防調査業務
図面名	横断面図（外側H）
作成年月日	平成22年 1月 日
縮尺	1/500 図面番号 11 / 33
会社名	株式会社 福栄重地
事業者名	利根川ダム統合管理事務所

4.57K

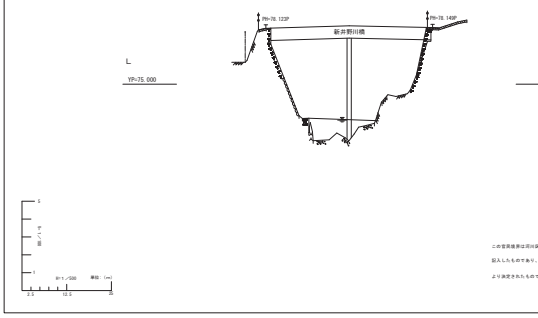

凡例	
コンクリート橋	A
金属橋	P
木・他	T
未成橋脚	
軟・弱	
土	
岩・礫	
軟・他	
コンクリート擁壁	
コンクリートブロック	
ジャカゴ	
樹脂ブロック	
アスファルト擁壁	
空間護岸	

この空間護岸は河川区域図を参考に
記入したものであり、境界確認に
より決定されたものではありません

工事名	KGR利根川上流域堤防調査業務
図面名	横断面図（外側H）
作成年月日	平成22年 1月 日
縮尺	1/500 図面番号 12 / 33
会社名	株式会社 福栄重地
事業者名	利根川ダム統合管理事務所

4.83K

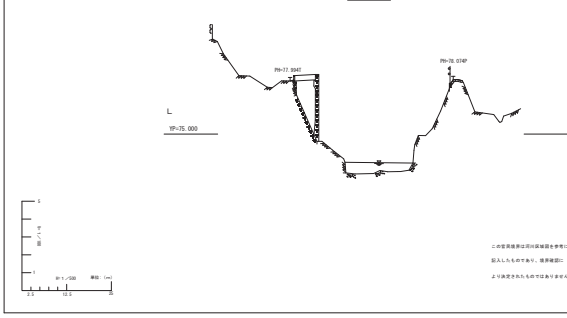

凡例	
コンクリート橋	A
金属橋	P
木・他	T
未成橋脚	
軟・弱	
土	
岩・礫	
軟・他	
コンクリート擁壁	
コンクリートブロック	
ジャカゴ	
樹脂ブロック	
アスファルト擁壁	
空間護岸	

この空間護岸は河川区域図を参考に
記入したものであり、境界確認に
より決定されたものではありません

工事名	KGR利根川上流域堤防調査業務
図面名	横断面図（外側H）
作成年月日	平成22年 1月 日
縮尺	1/500 図面番号 13 / 33
会社名	株式会社 福栄重地
事業者名	利根川ダム統合管理事務所

5.00K

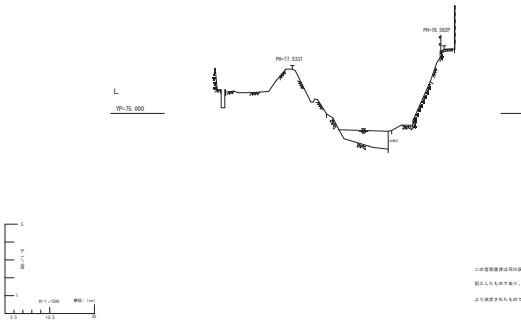

凡例	
コンクリート橋	A
金属橋	P
木・他	T
未成橋脚	
軟・弱	
土	
岩・礫	
軟・他	
コンクリート擁壁	
コンクリートブロック	
ジャカゴ	
樹脂ブロック	
アスファルト擁壁	
空間護岸	

この空間護岸は河川区域図を参考に
記入したものであり、境界確認に
より決定されたものではありません

工事名	KGR利根川上流域堤防調査業務
図面名	横断面図（外側H）
作成年月日	平成22年 1月 日
縮尺	1/500 図面番号 14 / 33
会社名	株式会社 福栄重地
事業者名	利根川ダム統合管理事務所

5.08K

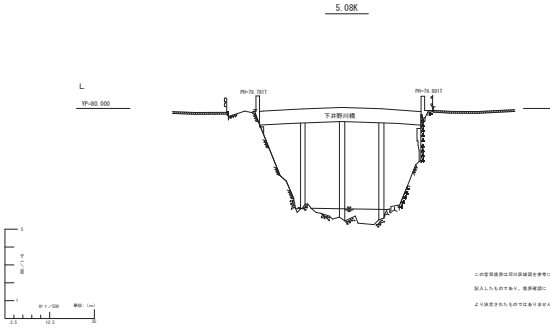

凡例	
コンクリート橋	A
金属橋	P
木・他	T
未成橋脚	
軟・弱	
土	
岩・礫	
軟・他	
コンクリート擁壁	
コンクリートブロック	
ジャカゴ	
樹脂ブロック	
アスファルト擁壁	
空間護岸	

この空間護岸は河川区域図を参考に
記入したものであり、境界確認に
より決定されたものではありません

工事名	KGR利根川上流域堤防調査業務
図面名	横断面図（外側H）
作成年月日	平成22年 1月 日
縮尺	1/500 図面番号 15 / 33
会社名	株式会社 福栄重地
事業者名	利根川ダム統合管理事務所

5.56K

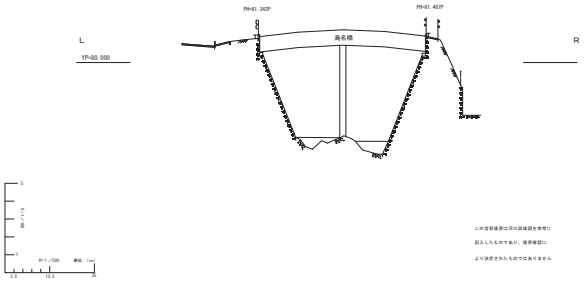

工事名	KG河川改修工事(鳥名地区)外1工事
図面名	横断面図（外側H）
作成年月日	平成22年 1月 日
縮尺	1/100 1/500 図面番号 16 / 24
発注者	株式会社 福岡重地
事業者名	利根川下人総合管理事務所

この空黒線部は河川区域図を参考に
記入したものであり、境界確認に
より決定されたものではありません

6.00K

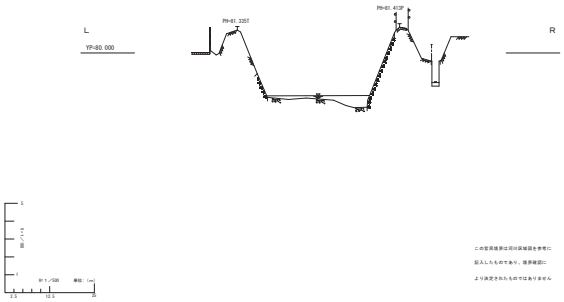

工事名	KG河川改修工事(鳥名地区)外1工事
図面名	横断面図（外側H）
作成年月日	平成22年 1月 日
縮尺	1/100 1/500 図面番号 17 / 24
発注者	株式会社 福岡重地
事業者名	利根川下人総合管理事務所

この空黒線部は河川区域図を参考に
記入したものであり、境界確認に
より決定されたものではありません

6.33K

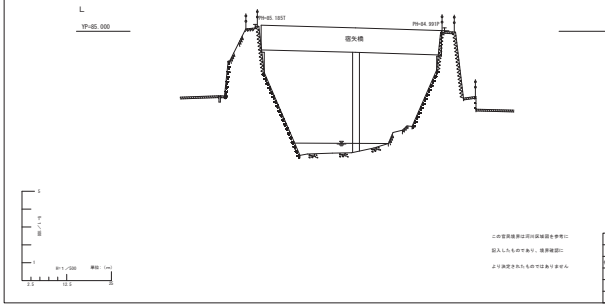

工事名	KG河川改修工事(鳥名地区)外1工事
図面名	横断面図（外側H）
作成年月日	平成22年 1月 日
縮尺	1/100 1/500 図面番号 18 / 24
発注者	株式会社 福岡重地
事業者名	利根川下人総合管理事務所

この空黒線部は河川区域図を参考に
記入したものであり、境界確認に
より決定されたものではありません

6.75K

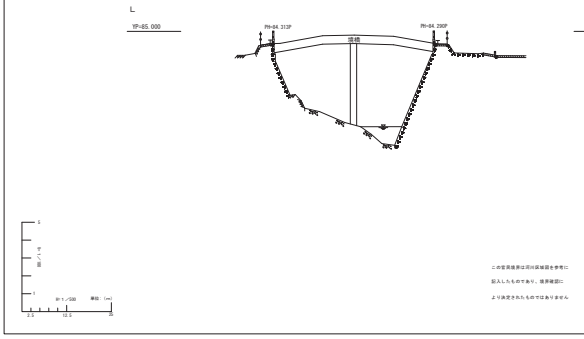

工事名	KG河川改修工事(鳥名地区)外1工事
図面名	横断面図（外側H）
作成年月日	平成22年 1月 日
縮尺	1/100 1/500 図面番号 19 / 24
発注者	株式会社 福岡重地
事業者名	利根川下人総合管理事務所

この空黒線部は河川区域図を参考に
記入したものであり、境界確認に
より決定されたものではありません

7.00K

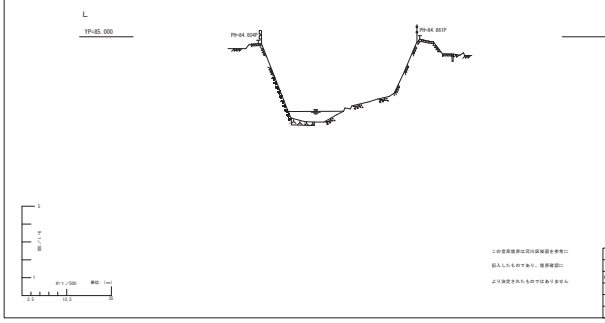

工事名	KG河川改修工事(鳥名地区)外1工事
図面名	横断面図（外側H）
作成年月日	平成22年 1月 日
縮尺	1/100 1/500 図面番号 20 / 24
発注者	株式会社 福岡重地
事業者名	利根川下人総合管理事務所

この空黒線部は河川区域図を参考に
記入したものであり、境界確認に
より決定されたものではありません

7.52K

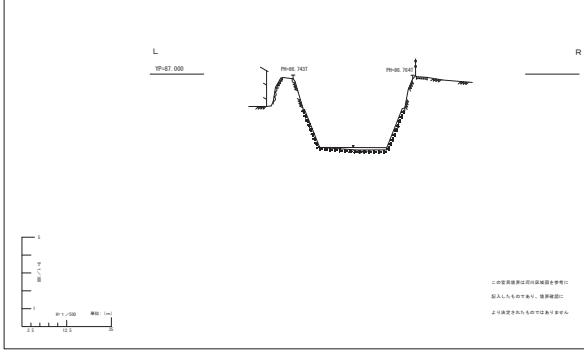

工事名	KG河川改修工事(鳥名地区)外1工事
図面名	横断面図（外側H）
作成年月日	平成22年 1月 日
縮尺	1/100 1/500 図面番号 21 / 24
発注者	株式会社 福岡重地
事業者名	利根川下人総合管理事務所

この空黒線部は河川区域図を参考に
記入したものであり、境界確認に
より決定されたものではありません

7.61K

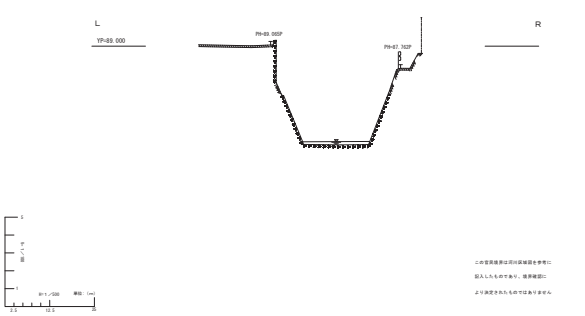

工事名	KG河川改修工事(鳥名地区)外1工事
図面名	横断面図（外側H）
作成年月日	平成22年 1月 日
縮尺	1/100 1/500 図面番号 22 / 24
発注者	株式会社 福岡重地
事業者名	利根川下人総合管理事務所

この空黒線部は河川区域図を参考に
記入したものであり、境界確認に
より決定されたものではありません

7.65K

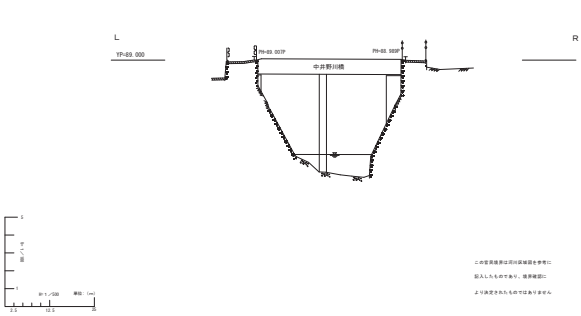

工事名	KG河川改修工事(鳥名地区)外1工事
図面名	横断面図（外側H）
作成年月日	平成22年 1月 日
縮尺	1/100 1/500 図面番号 23 / 24
発注者	株式会社 福岡重地
事業者名	利根川下人総合管理事務所

この空黒線部は河川区域図を参考に
記入したものであり、境界確認に
より決定されたものではありません

8.00K

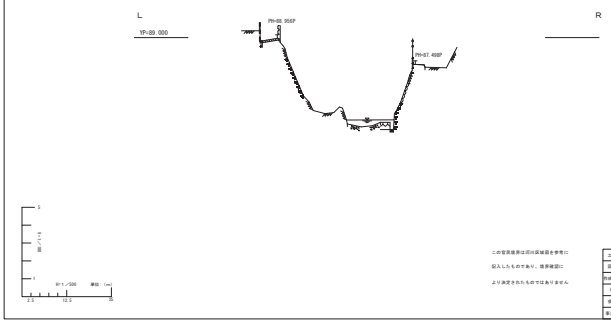

凡例	
コンクリート版	A
金属標	P
木 柱	T
各種個別	O
照 明	
土	
岩 盤	
砂 質	
コンクリート側溝	
コンクリートブロック	
ジャカゴ	
根固ブロック	
アスファルト側溝	
管路護岸	

この空洞断面は河川区域図を参考に
記入したものであり、断面確認に
より決定されたものではありません

工事名	KO川相川上流域横断測量業務
図面名	横断面図（列番41）
作成年月日	平成23年 1月 日
縮尺	1/100 1/200 1/500	図面番号	24 / 33
受注名	株式会社 福栄重地
事業者名	利根川下人総合管理事務所

8.32K

凡例	
コンクリート版	A
金属標	P
木 柱	T
各種個別	O
照 明	
土	
岩 盤	
砂 質	
コンクリート側溝	
コンクリートブロック	
ジャカゴ	
根固ブロック	
アスファルト側溝	
管路護岸	

この空洞断面は河川区域図を参考に
記入したものであり、断面確認に
より決定されたものではありません

工事名	KO川相川上流域横断測量業務
図面名	横断面図（列番41）
作成年月日	平成23年 1月 日
縮尺	1/100 1/200 1/500	図面番号	25 / 33
受注名	株式会社 福栄重地
事業者名	利根川下人総合管理事務所

8.39K

凡例	
コンクリート版	A
金属標	P
木 柱	T
各種個別	O
照 明	
土	
岩 盤	
砂 質	
コンクリート側溝	
コンクリートブロック	
ジャカゴ	
根固ブロック	
アスファルト側溝	
管路護岸	

この空洞断面は河川区域図を参考に
記入したものであり、断面確認に
より決定されたものではありません

工事名	KO川相川上流域横断測量業務
図面名	横断面図（列番41）
作成年月日	平成23年 1月 日
縮尺	1/100 1/200 1/500	図面番号	26 / 33
受注名	株式会社 福栄重地
事業者名	利根川下人総合管理事務所

8.80K

凡例	
コンクリート版	A
金属標	P
木 柱	T
各種個別	O
照 明	
土	
岩 盤	
砂 質	
コンクリート側溝	
コンクリートブロック	
ジャカゴ	
根固ブロック	
アスファルト側溝	
管路護岸	

この空洞断面は河川区域図を参考に
記入したものであり、断面確認に
より決定されたものではありません

工事名	KO川相川上流域横断測量業務
図面名	横断面図（列番41）
作成年月日	平成23年 1月 日
縮尺	1/100 1/200 1/500	図面番号	27 / 33
受注名	株式会社 福栄重地
事業者名	利根川下人総合管理事務所

9.00K

凡例	
コンクリート版	A
金属標	P
木 柱	T
各種個別	O
照 明	
土	
岩 盤	
砂 質	
コンクリート側溝	
コンクリートブロック	
ジャカゴ	
根固ブロック	
アスファルト側溝	
管路護岸	

この空洞断面は河川区域図を参考に
記入したものであり、断面確認に
より決定されたものではありません

工事名	KO川相川上流域横断測量業務
図面名	横断面図（列番41）
作成年月日	平成23年 1月 日
縮尺	1/100 1/200 1/500	図面番号	28 / 33
受注名	株式会社 福栄重地
事業者名	利根川下人総合管理事務所

9.03K

凡例	
コンクリート版	A
金属標	P
木 柱	T
各種個別	O
照 明	
土	
岩 盤	
砂 質	
コンクリート側溝	
コンクリートブロック	
ジャカゴ	
根固ブロック	
アスファルト側溝	
管路護岸	

この空洞断面は河川区域図を参考に
記入したものであり、断面確認に
より決定されたものではありません

工事名	KO川相川上流域横断測量業務
図面名	横断面図（列番41）
作成年月日	平成23年 1月 日
縮尺	1/100 1/200 1/500	図面番号	29 / 33
受注名	株式会社 福栄重地
事業者名	利根川下人総合管理事務所

9.40K

凡例	
コンクリート版	A
金属標	P
木 柱	T
各種個別	O
照 明	
土	
岩 盤	
砂 質	
コンクリート側溝	
コンクリートブロック	
ジャカゴ	
根固ブロック	
アスファルト側溝	
管路護岸	

この空洞断面は河川区域図を参考に
記入したものであり、断面確認に
より決定されたものではありません

工事名	KO川相川上流域横断測量業務
図面名	横断面図（列番41）
作成年月日	平成23年 1月 日
縮尺	1/100 1/200 1/500	図面番号	30 / 33
受注名	株式会社 福栄重地
事業者名	利根川下人総合管理事務所

9.72K

凡例	
コンクリート版	A
金属標	P
木 柱	T
各種個別	O
照 明	
土	
岩 盤	
砂 質	
コンクリート側溝	
コンクリートブロック	
ジャカゴ	
根固ブロック	
アスファルト側溝	
管路護岸	

この空洞断面は河川区域図を参考に
記入したものであり、断面確認に
より決定されたものではありません

工事名	KO川相川上流域横断測量業務
図面名	横断面図（列番41）
作成年月日	平成23年 1月 日
縮尺	1/100 1/200 1/500	図面番号	31 / 33
受注名	株式会社 福栄重地
事業者名	利根川下人総合管理事務所

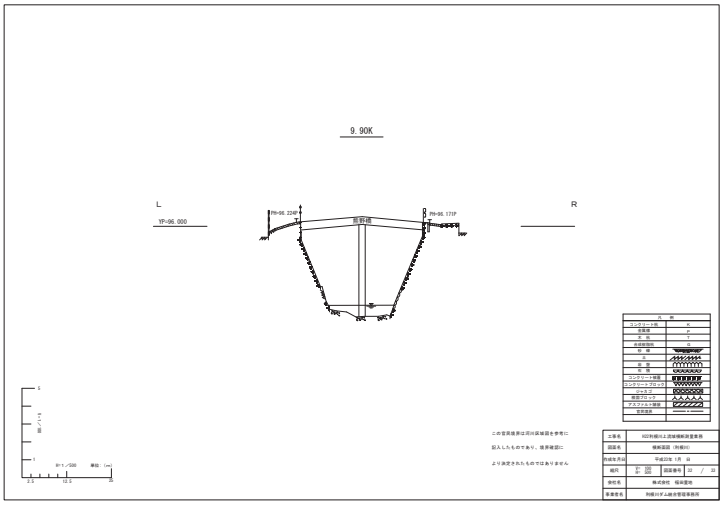
9.90K
L
R
YP-96.000
PH-96.123P
PH-96.177P
既存橋
凡 例
コンクリート壁
金属類
木 材
自然砕石
砕 石
土
砂 質
砂 礫
コンクリート壁面
コンクリートブロック
ロックエ
樹脂ブロック
アスファルト舗装
空洞調査
この空洞調査は河川区域図を参考に
記入したものであり、境界確認に
より決定されたものではありません
工事名
H22年度小丸川流域横断調査業務
図面名
横断面図（外観図）
作成年月日
平成22年 1月 日
縮尺
H=1/500
V=1/500
図面番号
23 / 24
会社名
株式会社 福田国地
事業者名
宮崎河川国道事務所

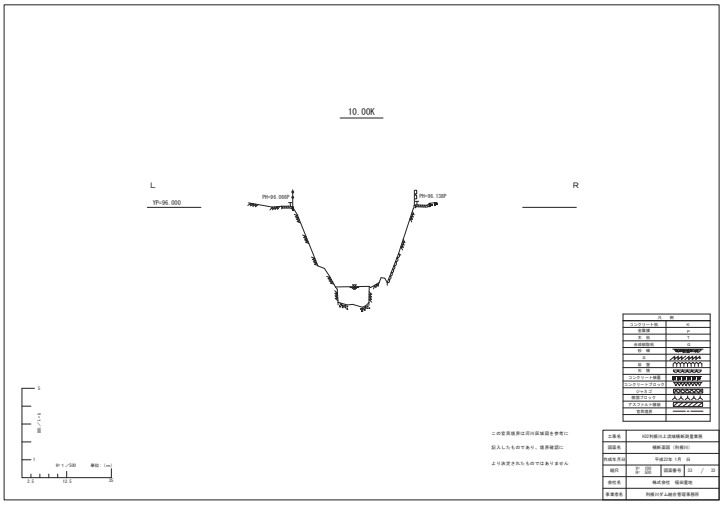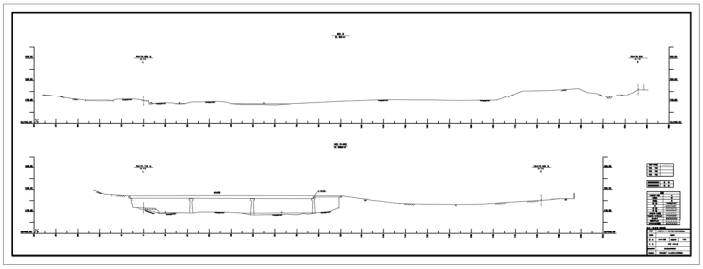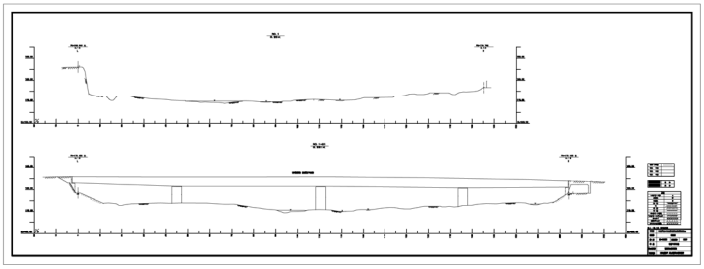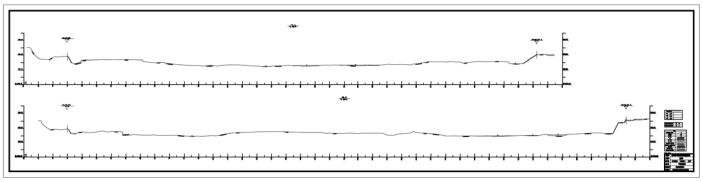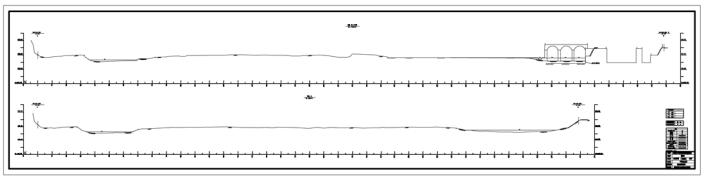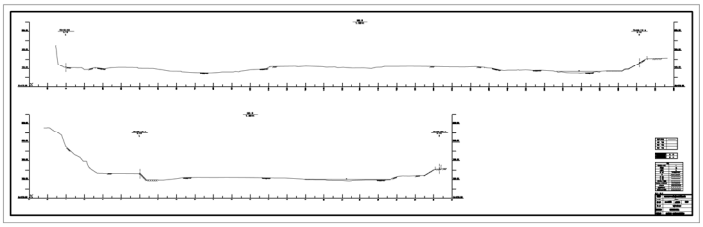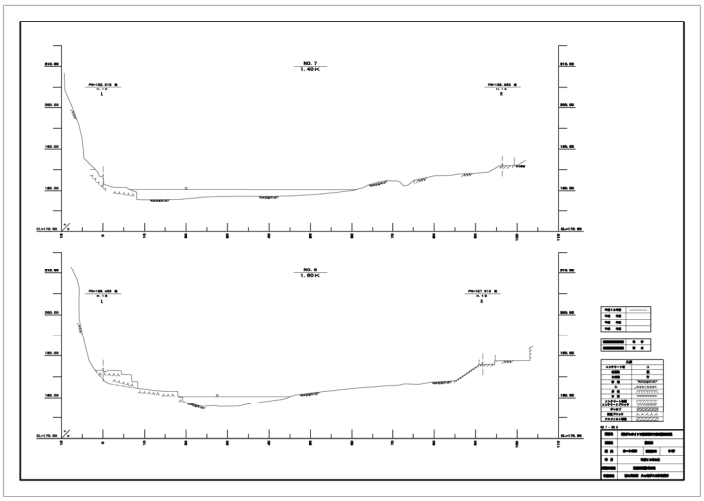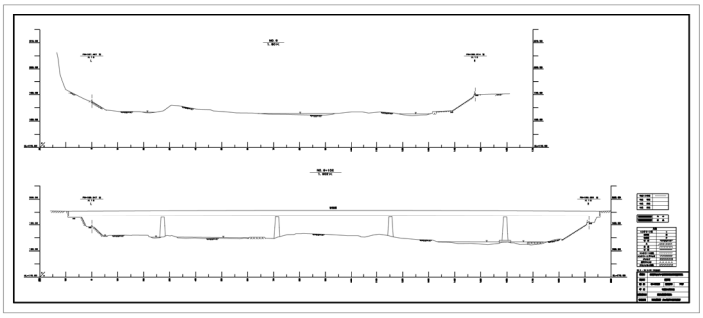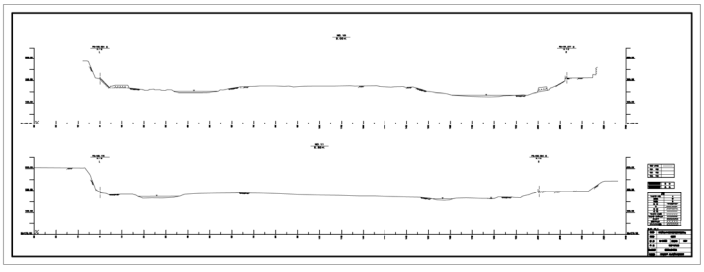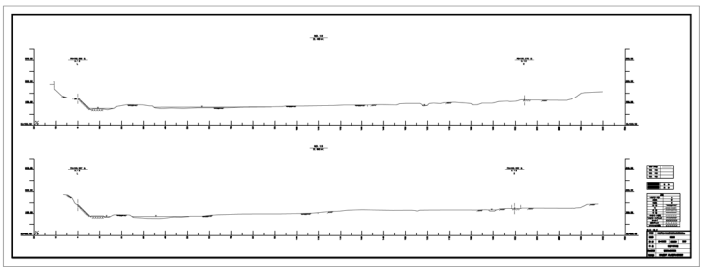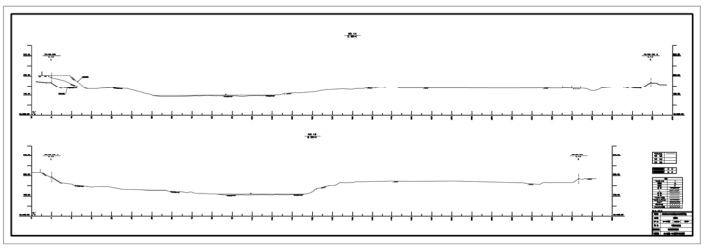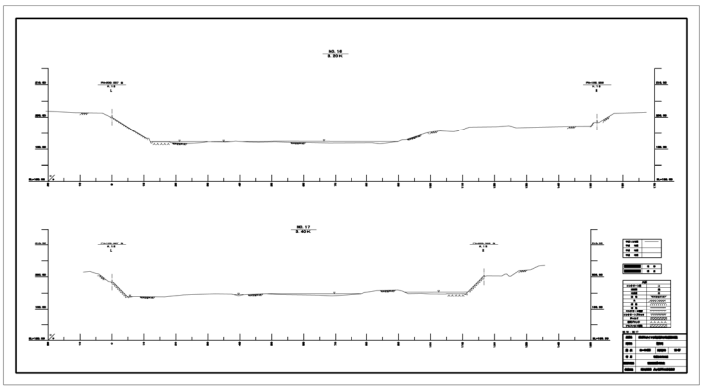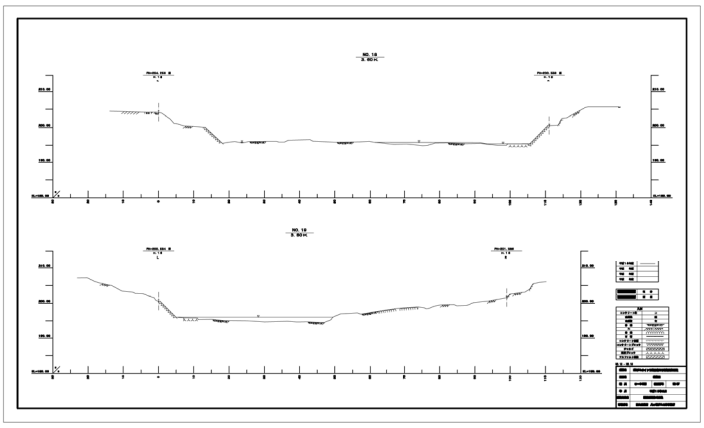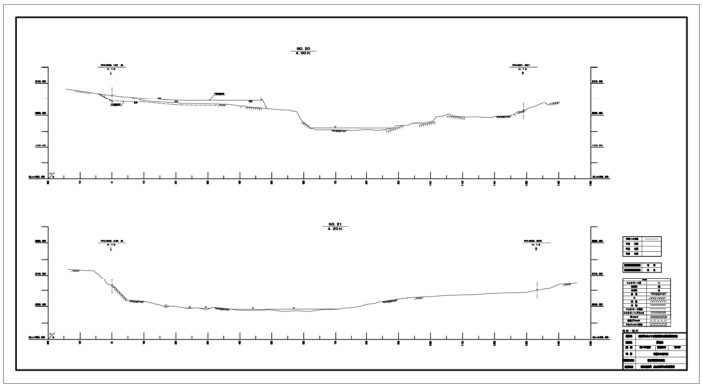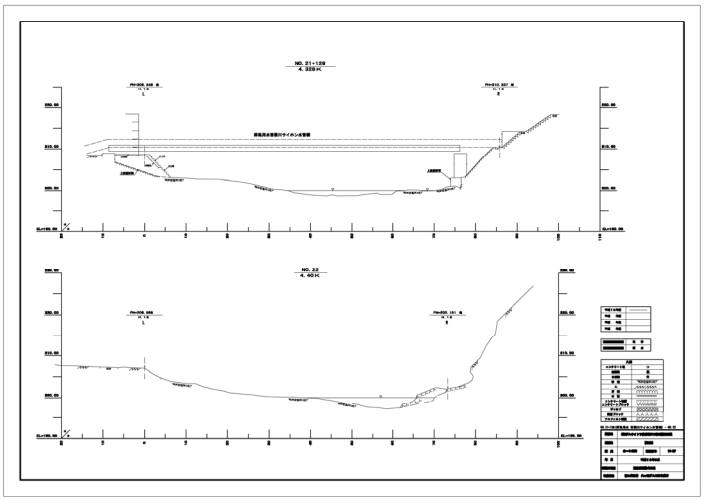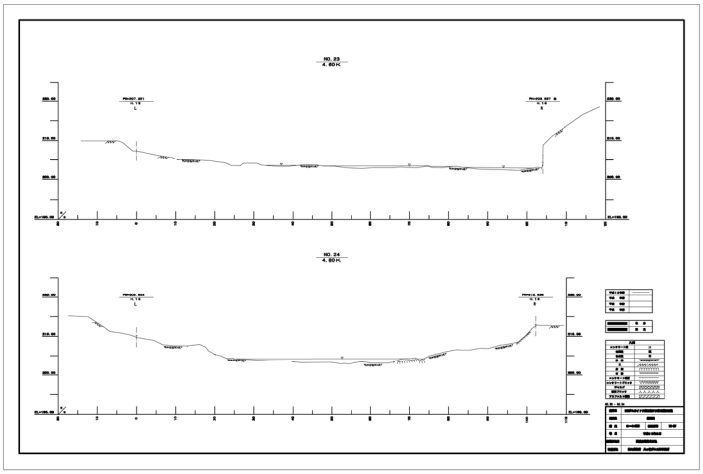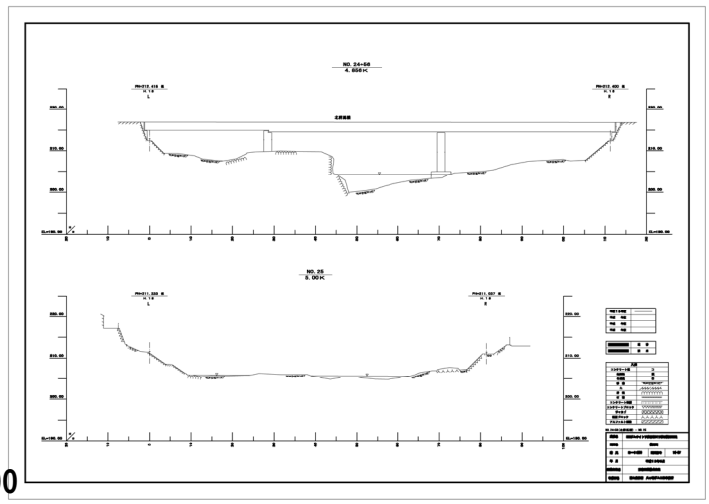
10.00K
L
R
YP-96.000
PH-96.090P
PH-96.138P
凡 例
コンクリート壁
金属類
木 材
自然砕石
砕 石
土
砂 質
砂 礫
コンクリート壁面
コンクリートブロック
ロックエ
樹脂ブロック
アスファルト舗装
空洞調査
この空洞調査は河川区域図を参考に
記入したものであり、境界確認に
より決定されたものではありません
工事名
H22年度小丸川流域横断調査業務
図面名
横断面図（外観図）
作成年月日
平成22年 1月 日
縮尺
H=1/500
V=1/500
図面番号
23 / 24
会社名
株式会社 福田国地
事業者名
宮崎河川国道事務所