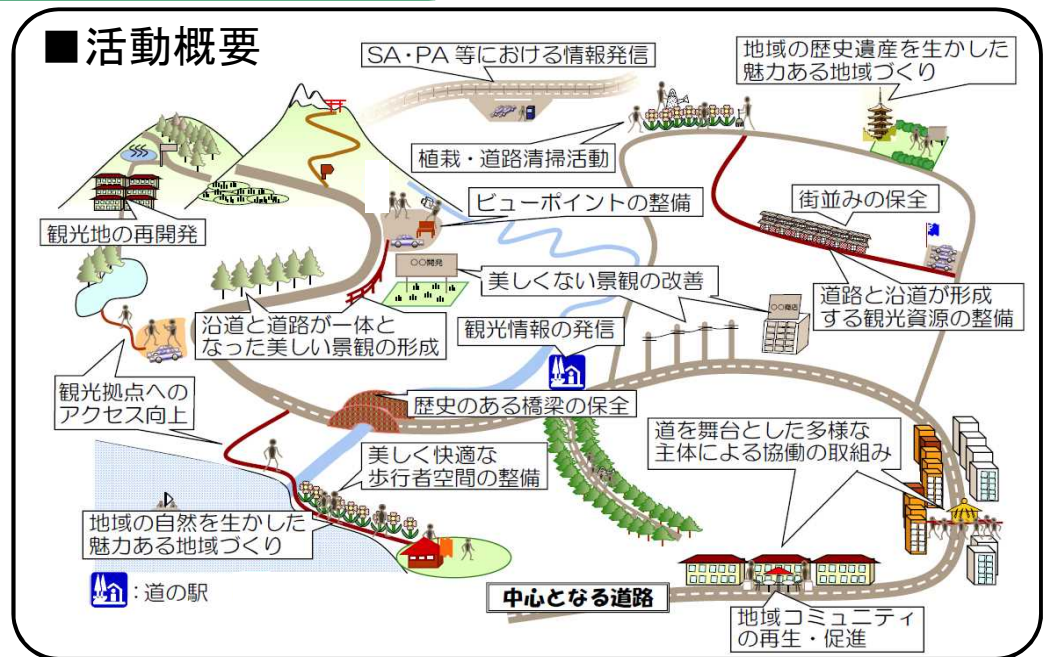
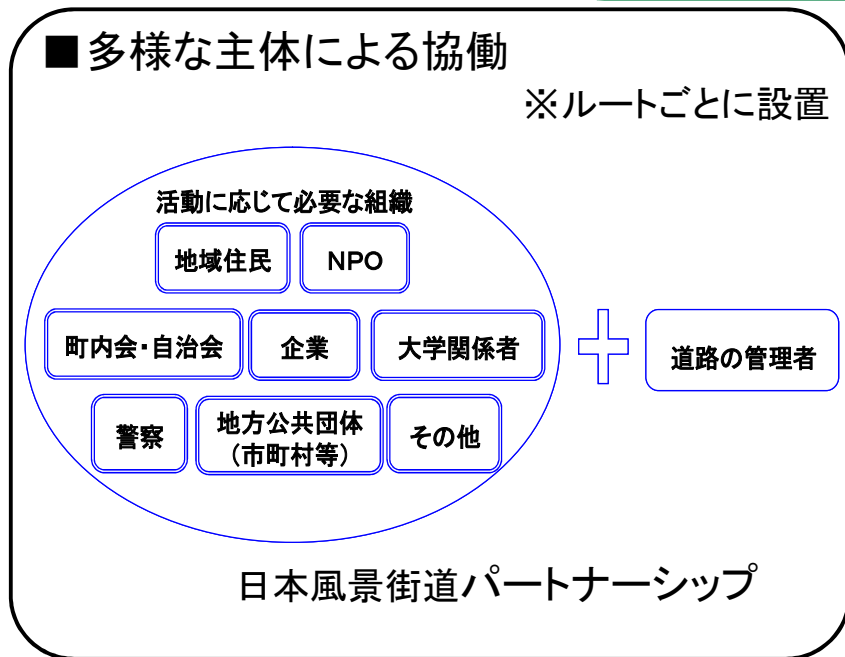
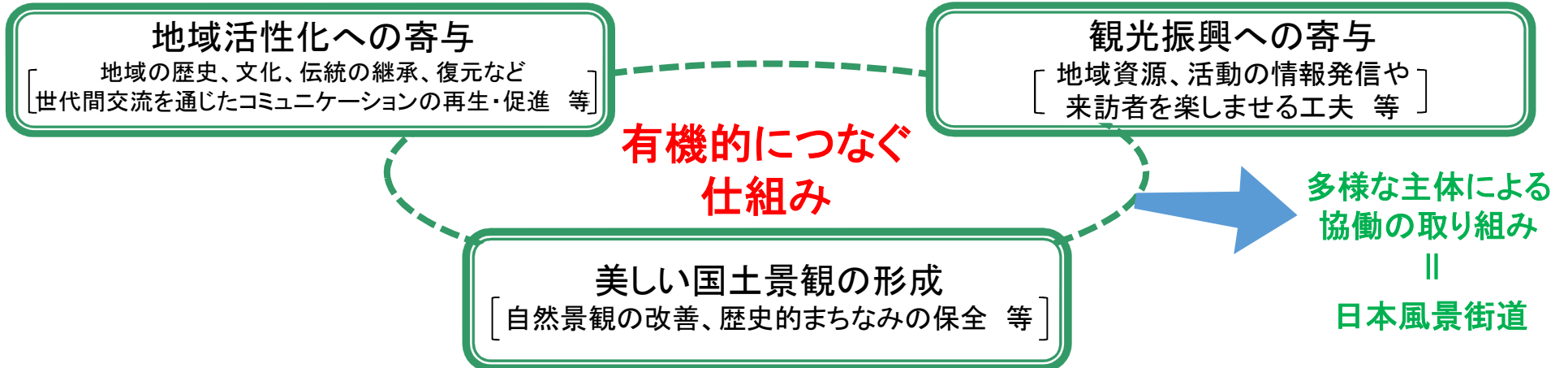


# 「日本風景街道」と「道の駅」の連携について

# 日本風景街道の概要

多様な主体による協働のもと、道を舞台に、風景や自然、歴史、文化など地域ならではの資源を活かした活動を促進



# 日本風景街道 一覽

(全国142ルート H31.4現在)

## 近畿風景街道協議会

- 6-1 日本文化のクロスロード  
(横大路・下ツ道)
- 6-2 新世紀くらわんかストリート
- 6-3 丹後半島「古代ロマン街道」
- 6-4 日本風景街道 熊野
- 6-5 日本風景街道伊勢街道
- 6-6 御所まち近世景観街道  
～近世物流の要所～
- 6-7 中之島・大川・御堂筋回廊
- 6-8 若狭熊川・鯖街道
- 6-9 琵琶湖さざなみ街道・中山道
- 6-10 たんば三街道
- 6-11 愛宕街道(京都烏居本)
- 6-12 悠々の竹内街道
- 6-13 三国湊のまち・海・緑・  
そしてひとを結ぶみち
- 6-14 但馬漁火ライン
- 6-15 日本風景街道まほろば
- 6-16 日本風景街道  
～難波宮と大阪・熊野街道～
- 6-17 美山かやぶき由良里街道
- 6-18 ふくいやまざわ天下一街道
- 6-19 西の鯖街道

## 北陸風景街道協議会

- 4-1 日本海パークライン
- 4-2 北アルプス大展望・最長最古の塩の道ルート
- 4-3 金沢城下 野町・弥生誘い街道
- 4-4 奥能登絶景海道
- 4-5 良寛も歩いた弥彦浪漫の道
- 4-6 日本の原風景  
「枝垂れ桜の咲く里への回り道」
- 4-7 飛越交流ぶり・ノーベル出世街道
- 4-8 よりみち街道『中越』
- 4-9 越後妻有里山回廊
- 4-10 佐渡園しほ海道
- 4-11 白山眺望街道

## シーニックバイウェイ 北海道推進協議会

- 1-1 支笏洞爺ニセコルート
- 1-2 大雪山・富良野ルート
- 1-3 東オホーツクシーニックバイウェイ
- 1-4 宗谷シーニックバイウェイ
- 1-5 釧路温泉・阿寒・摩周シーニックバイウェイ
- 1-6 函館・大沼・噴火湾ルート
- 1-7 朝える天北オロロンルート
- 1-8 十勝シーニックバイウェイ～十勝平野・山麓ルート
- 1-9 十勝シーニックバイウェイ～トカプ子雄大空間
- 1-10 十勝シーニックバイウェイ～南十勝夢街道
- 1-11 札幌シーニックバイウェイ～藻岩山麓・定山渓ルート
- 1-12 どうなん・追分シーニックバイウェイルート
- 1-13 天塩川シーニックバイウェイ

## 中国地方風景街道協議会

- 7-1 R185さざなみ海道
- 7-2 歴史街道「萩街道」
- 7-3 人間文化の原風景  
～こ縁をつなぐ神仏の通り路～
- 7-4 本州最西端の道「風波のクロスロード」
- 7-5 しまなみ風景街道
- 7-6 大山遥望歴史の道
- 7-7 風待ち海道～隠岐まるごとミュージアム～
- 7-8 銀山街道・隠岐結ぶ銀の道
- 7-9 新因幡ライン  
～ふるさとに出会う幸福(29)ロード～

## 東北風景街道協議会

- 2-1 のしろ白神の道
- 2-2 ふくしま浜街道  
ハッピーロード
- 2-3 みちのくおとぎ街道
- 2-4 菅江真澄と巡るあきたの道
- 2-5 桑折信まちなか街道
- 2-6 忘れられた道遣りの歴史と  
絶景を「江戸の旅日記から  
感じる道」
- 2-7 鹽竈海道
- 2-8 奥州街道 温故知新の道
- 2-9 青森エントランスロード
- 2-10 菓子の松街道
- 2-11 出羽の古道  
六十里越街道
- 2-12 城下町あいづ道草街道
- 2-13 広瀬川せせらぎ緑道
- 2-14 弘前まちなか散策街道
- 2-15 越後米沢街道・十三峠
- 2-16 釜石「鉄のみち」
- 2-17 十和田奥入瀬浪漫街道
- 2-18 奥州街道と縄文のみち
- 2-19 黄た紅の東むつ湾ルート
- 2-20 磐梯吾妻スカイ・レーク・  
ゴールドライン

## 九州風景街道推進会議

- 9-1 日南海岸きらめきライン
- 9-2 日豊海岸シーニック・バイウェイ  
(蒲江・北浦大漁海道)
- 9-3 ながさきサンセットロード  
～橋でつながる教会と歴史の道～
- 9-4 北九州おもてなしの「ゆっくりかいどう」
- 9-5 ちょっとよりみち 唐津街道むなかた
- 9-6 かごしま風景街道
- 9-7 玄界灘風景街道
- 9-8 九州横断の道 やまなみハイウェイ
- 9-9 九州横断の道 阿蘇くまもと路
- 9-10 「豊の国歴史ロマン街道」  
一小倉・足立山から宇佐の森へー
- 9-11 みどりの里・耳納風景街道
- 9-12 別府湾岸・国東半島海への道
- 9-13 あまくさ風景街道
- 9-14 薩摩よりみち風景街道
- 9-15 島原半島海山街道  
～歴史と水と温泉のまち～

## 風景街道中部地方協議会

- 5-1 日本風景街道「伊勢熊野みち」
- 5-2 ぐるり富士山風景街道
- 5-3 二つのアルプスに抱かれた  
「信州伊勢アルプス街道」
- 5-4 新しさをからなつかしさ塩の道  
～中馬街道～
- 5-5 こころのふるさと  
「木曾路」中山道
- 5-6 渥美半島菜の花浪漫街道
- 5-7 信州みのわ花街道
- 5-8 古道ロマン「東山道」
- 5-9 「なごみの伊豆 なごみの道」  
風景街道
- 5-10 浜名湖サイクリングロード
- 5-11 美濃白川 四季彩街道
- 5-12 民俗芸能と南北朝歴史浪漫のみち  
「秋葉街道」
- 5-13 南信州パノラマ街道
- 5-14 さらり三橋志摩ゆうやけパル街道
- 5-15 東海街道「駿河2峠6宿風景街道」
- 5-16 信州遠山郷  
「天に至る まつり古道」
- 5-17 大井川流域  
「南アルプスへの道・お茶の道」
- 5-18 「合掌・さくら」飛越街道  
～世界遺産をめぐる道～
- 5-19 飛騨高山風景街道
- 5-20 下呂湯めぐり街道

## 四国風景街道協議会

- 8-1 いやし・もてなし神山街道
- 8-2 むれ源平石ありきロード
- 8-3 源平ロマン街道
- 8-4 南いは風景かいどう
- 8-5 土居廓中
- 8-6 四万十かいどう
- 8-7 光まわり回廊～阿南～
- 8-8 美馬市まほろば夢街道
- 8-9 碓砂陶街道
- 8-10 土佐のまほろば風景街道
- 8-11 三好市秘境ロマン街道
- 8-12 ～オーシャンビュー～ 南阿波  
サンライン・風景海道
- 8-13 えひめ やまなみ桜々 風景街道
- 8-14 土佐市ドラゴン風景街道
- 8-15 うたづ昔ロマン街道

## 風景街道関東地方協議会

- 3-1 浅間・白根・志賀さわやか街道
- 3-2 千曲川・花の里山風景街道
- 3-3 江戸・東京・みらい街道
- 3-4 『東京・迎賓地区』
- 3-5 ルート299北八ヶ岳しらかば街道
- 3-6 千変万化の筑波山「まち」「さと」周遊ルート
- 3-7 時空から天空への道 日光街道
- 3-8 秩父路リネッサンス
- 3-9 日本風景街道298三郷
- 3-10 浅間ロングトレイル
- 3-11 甲州夢街道(八王子・相模湖・藤野エリア)
- 3-12 南房総・花海街道
- 3-13 ハケ岳南麓風景街道
- 3-14 東海道 風景街道
- 3-15 歴史街道「ふらり大磯」(Slow Life in OISO)
- 3-16 ロングビーチ 癒しの九十九里街道
- 3-17 谷川岳ゆけむり街道(信仰と歴史の街道)
- 3-18 いたこ あやめ 花街道

## 沖縄地方風景街道協議会

- 10-1 琉球歴史ロマン街道「宿道」
- 10-2 やんばる風景花街道





# 「日本風景街道」と「道の駅」の連携状況（H30.8「日本風景街道」有識者懇談会 資料）

## これまでの活動（道の駅との連携の現状）

- ・道の駅施設を利用したイベントの実施や、共同のMAP作りなどで連携が徐々に進んでいる。
- ・道路の美化活動資金捻出のため、道の駅でのマルシェ開催などの取り組みもみられる。
- ・今後も、効果的な連携を図り双方の価値向上に向け、関係者間のコミュニケーション強化等が望まれる。

### <道の駅での風景街道イベントの実施>



シーニックバイウェイ北海道 支笏洞爺二セコルート/H28

### <風景街道活動費用捻出のための道の駅での物販>



費用充当

### <道の駅と共同のMAP作成>



近畿風景街道協議会/H28



# 日本風景街道の発展に向けて 提言〈抜粋〉

(H30.8 日本風景街道有識者委員会)

## (2) 交流連携の推進

### ① 道の駅との連携

現在、全国に1,100箇所を超える道の駅が展開され、日本風景街道の登録エリア内や近傍にも道の駅が多く存在している。道の駅の施設を利用したイベントの実施や、共同のガイドマップ作成等、日本風景街道と道の駅の連携が徐々に進んできており、道路の美化活動資金捻出のために、道の駅でのマルシェ開催等の取り組みも一部で見られる。

日本風景街道は、道の駅同士を魅力的な風景などによってつなぐ役割を担うものとして、他方、道の駅は、日本風景街道の情報発信や活動の拠点として、相互の魅力向上のための連携のあり方について検討すべきである。

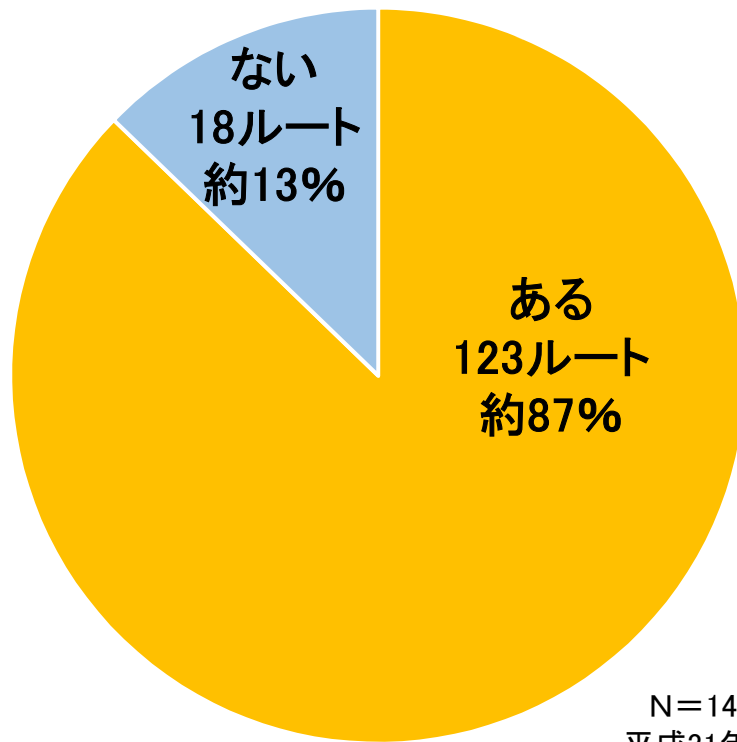
今後も、効果的な連携の実現と双方の価値向上に向けて、関係者間のコミュニケーション強化等が望まれる。

## 日本風景街道の発展へ向け 第2回「提言」＜抜粋＞

(R1.5 日本風景街道自治体連絡会・NPO法人日本風景街道コミュニティ)

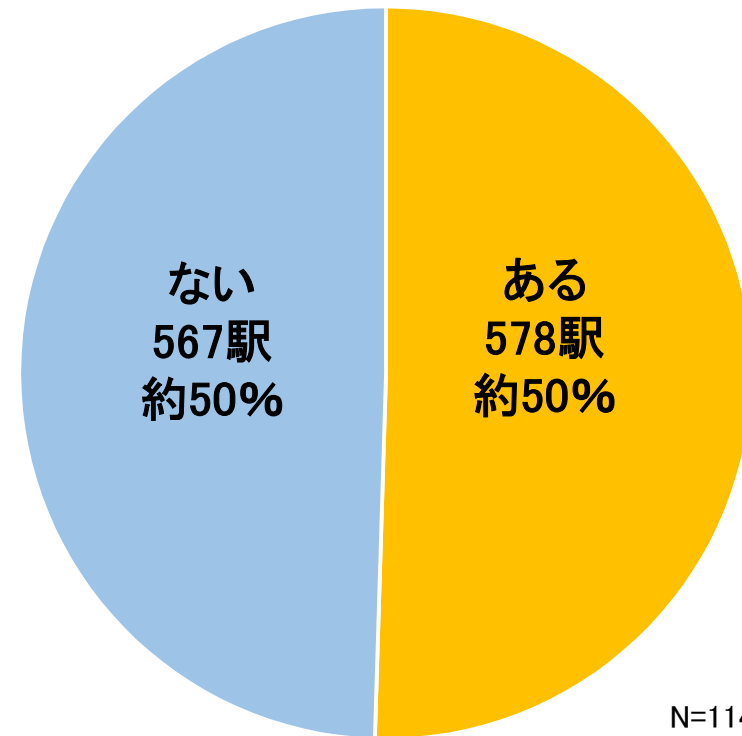
4. 目的が類似、関連する制度や施策との連携には日本風景街道が担える利点を説明し、Win-Win の関係をつくる必要がある。
  - 「道の駅」との連携が叫ばれているが、成功例は必ずしも多くない。日本風景街道の利点は、「道の駅」に至る沿道風景づくり、地域とルートを辿る情報提供である。多くの「道の駅」は、情報提供に苦勞しているところが多く、役割を明確にして連携・分担を図る。
  - また、平成30 年度より重点「道の駅」の公募選定にあたり、優先的に評価する事項に「風景街道等との連携」が加えられた。「道の駅」は指定管理者制度により運営しているケースが多く、「道の駅」設置者である地方自治体を巻き込んで協議・調整していく必要がある。

## 「日本風景街道」と「道の駅」の関係性データ



10km以内に道の駅がある  
風景街道

N=141ルート  
平成31年1月時点



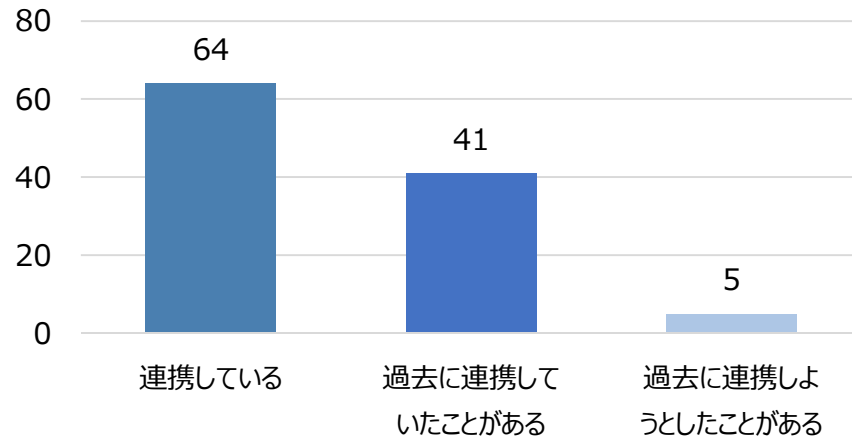
10km以内に風景街道がある  
道の駅

N=1145駅  
平成31年1月時点

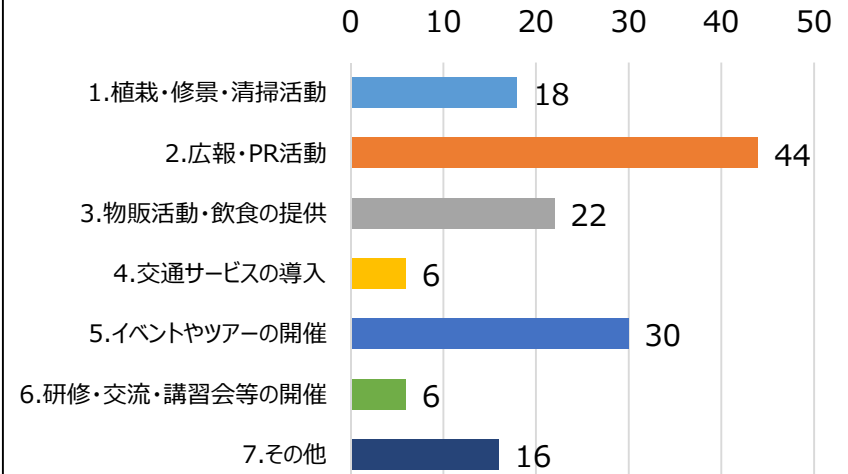
## 「日本風景街道」と「道の駅」の連携データ

「日本風景街道」と「道の駅」の連携状況 (N=98)

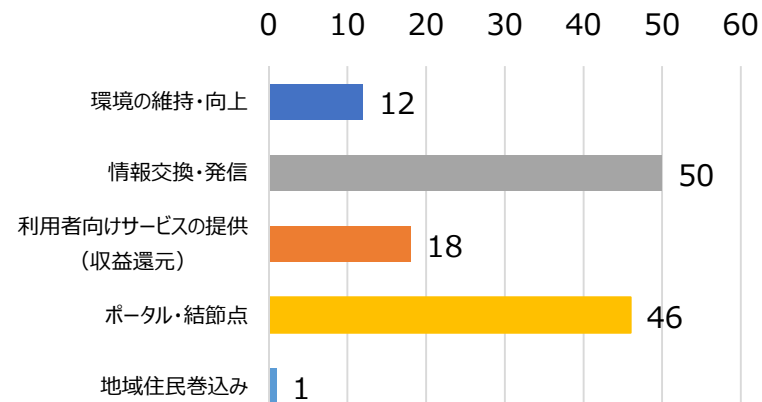
※複数回答可



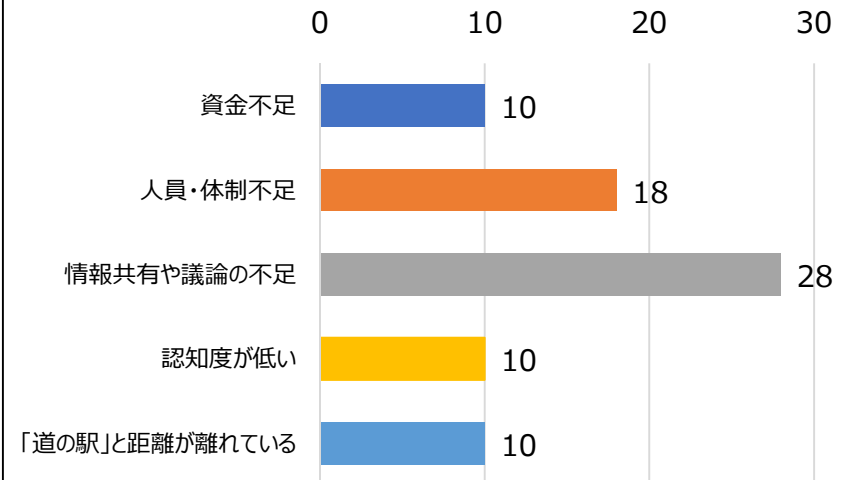
取組み内容 (N=64) ※複数回答可



連携のニーズ (N=68) ※複数回答可



問題点・課題 (N=141) ※複数回答可





## H30年度「重点道の駅」: 風景街道との連携提案事例

道の駅名	自治体	連携提案内容
摩周温泉	北海道 弟子屈町	道の駅に風景街道専用スペースを設けて、風景街道や沿線自治体の観光パンフ等の配布。車中泊対策として、風景街道団体(道路協力団体)が道の駅駐車場の予約制の試行を実施。
るもい船場公園 (仮称)	北海道 留萌市	風景街道団体が地域資源の発掘・磨き上げ、道路協力団体制度を活用したカフェを道の駅周辺で実施。また、風景街道団体が道の駅に地元コミュニティFMのサテライトブースを設置し、地域情報を発信。
しちのへ	青森県 七戸町	風景街道(奥入瀬溪流)の観光情報を道の駅でパンフレット・モニター映像で紹介するとともに、インバウンドの取り込みに向けて周遊観光ルートや滞在型観光に向けた旅行商品開発を実施。
いたこ	茨城県 潮来市	道の駅と、風景街道の拠点・観光地の双方向で情報提供を行うことにより、面的な観光振興を推進。また、バスターミナルと道の駅間をロードサイドパークとして整備し、風景街道の一部に追加。
能生	新潟県 糸魚川市	道の駅を拠点としたイベントサイクルツアーの企画開発・運営を道の駅と風景街道団体が実施。
奈良県国際芸術 家村(仮称)	奈良県 天理市	道の駅で風景街道や沿線自治体に関するパンフレットを配布するなど、観光情報を発信することで、周遊観光を推進。
大歩危	徳島県 三好市	地域DMO団体や風景街道団体と連携して、周遊バス等の2次交通の整備を実施。
ゆふいん	大分県 由布市	道の駅で風景街道と大分自動車道を周遊観光ルートとして情報提供を行い、由布院、九重、別府地域の観光振興を推進。
きくすい	熊本県 和水町	道の駅を風景街道団体や道守の活動拠点として提供し、周辺農地への大規模な花植えや町花「ひまわり」の植付を実施。

## 連携に向けた今後の主な取組(案)

### 1. 情報発信の強化

- 「道の駅」の情報提供施設・観光案内所における情報発信  
⇒ 更にはSA・PAや道の駅関係施設の活用を検討
- 「道の駅」と「風景街道」に関する全国ベースの統合情報発信の仕組みの構築(HP等)  
⇒ 更には海外への統合情報の発信を検討

### 2. 連携事業への重点的な支援

- 「重点道の駅」に選定(風景街道との連携を含む提案)された駅に対する整備局等からの積極的な支援やフォローアップ体制の構築
- 「重点道の駅」の選定における優先評価項目としての位置付け

### 3. 民間のアイデア等を活かした共同事業の実施

- 法人化した「全国道の駅連絡会」との共同事業(民間提案事業を含む)

### 4. 交流の促進

- 相互の会合やイベント等への参加の働きかけ