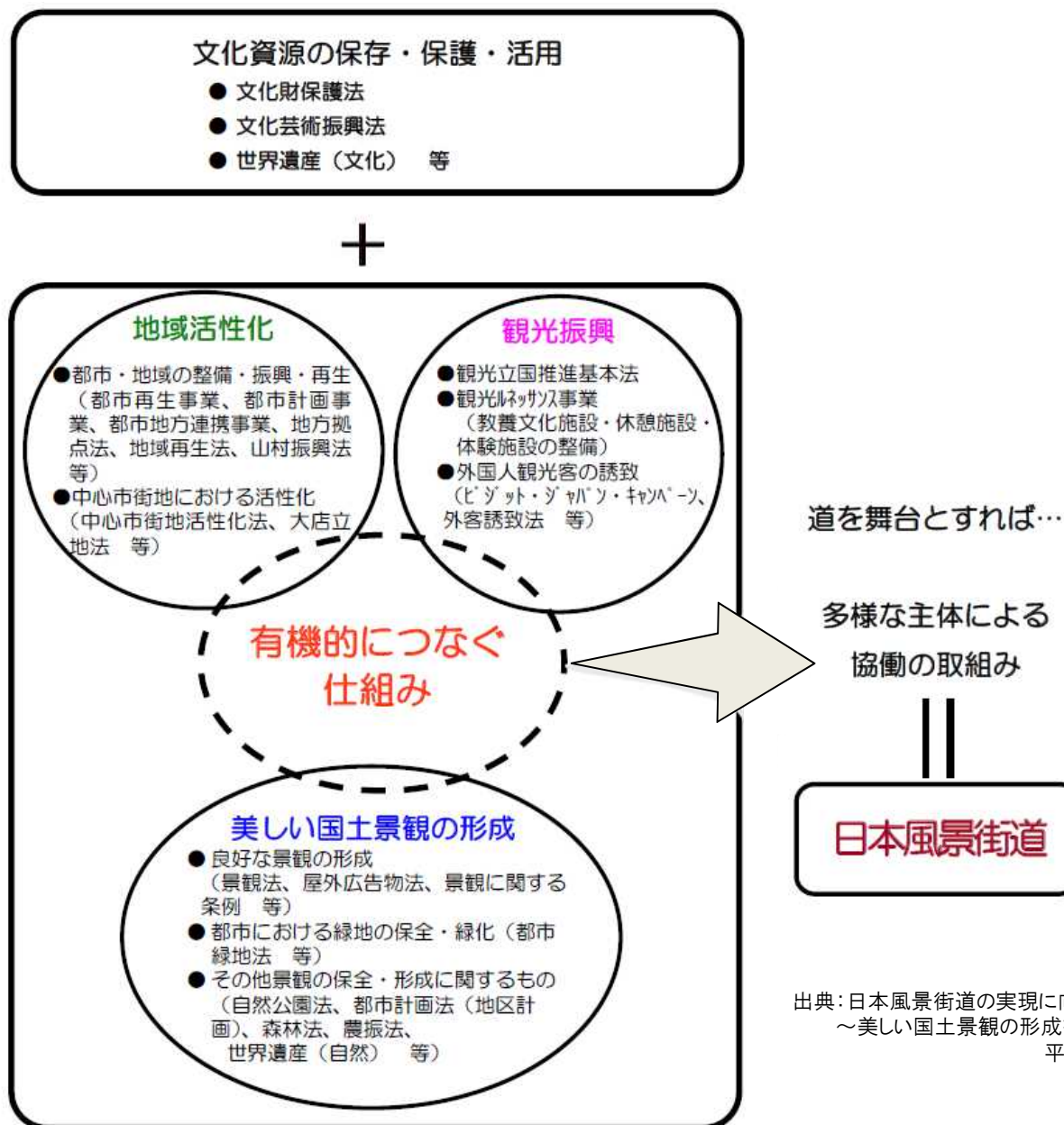


これまでの活動成果・効果

これまでの活動成果

＜国土文化の再興に向けて＞



これまでの活動成果

◆ カテゴリーごとの主な活動内容例 ◆

カテゴリー	代表的な活動内容
A 美しい国土景観の形成	① 広告看板の撤去
	② 清掃活動（美化活動）
	③ 植栽・花植
	④ 景観保全制度（協定・条例の締結含む）
	⑤ 建物・施設等の保全・維持管理（歴史・文化の継承）
	⑥ ビューポイントの整備
B 地域活性化	① 地域等の情報発信
	② イベント開催 （体験学習・ウォーキング・祭り・サイクル・フォトコンテスト等）
	③ オリジナル商品・地域特産品の販売
	④ オープンカフェ等の実施
	⑤ 道の駅との連携
	⑥ その他の活動・団体（NPO・学校等）との連携
C 観光振興	① ルートマップ・ガイドマップの企画・作成・配布
	② 観光案内板の設置
	③ ツアーの企画立案・実施
	④ 情報の多言語化
	⑤ 外国人観光客の誘致

A : 美しい国土景観の形成

これまでの活動成果

A : 美しい国土景観の形成

① 広告看板の撤去

- ・ 街道沿いに乱立する広告看板を各ルートで撤去し景観保全に努めているものの、大掛かりな工事を伴うケースも存在。
- ・ 景観保全は、行政との連携による対応も期待される。

<取組前（看板の乱立）>



<看板の自主撤去>



<取組前（富士山への眺望の阻害）>



<設置者（静岡県）による撤去>



<看板の集約化・設置>



<富士山と草原の風景が復活>



これまでの活動成果

A：美しい国土景観の形成

②清掃活動（美化活動）

- ・沿道景観を保全するための定期的な清掃活動や除草活動等は、全国的に積極的に実施されている。
- ・定期的な活動は活動団体同士の交流の場ともなり、今後も継続的に取組まれることが期待される。

<定期的な除草活動>



日豊海岸シーニック・バイウェイ /H22

<定期的な除草活動>



日豊海岸シーニック・バイウェイ /H22

<定期的な清掃活動>



やんばる風景花街道/H29

<バイパス沿線の黒松剪定>



のしろ白神の道/H29

<眺望を阻害する雑木の剪定>



日豊海岸シーニック・バイウェイ /H22

<定期的な清掃活動>



やんばる風景花街道/H29

これまでの活動成果

A : 美しい国土景観の形成

③ 植栽・花植

・ 植栽・花植活動では日常的な活動の他、イベントにあわせて実施しているケースや、高校生や中学生などの教育の場としての活用、民間企業のCSR活動とのタイアップ等、各地で創意工夫のもと積極的に実施されており、今後も継続的な取組が期待される。

<遊休地への菜の花の種まきイベント (150人の参加)>



渥美半島菜の花浪漫街道/H29 渥美半島菜の花浪漫街道/H29

<花植の菜の花イベント (渥美半島菜の花まつり)>



渥美半島菜の花浪漫街道/H29

<園児による菜の花の種まき>



渥美半島菜の花浪漫街道/H29

<植樹活動>



大雪・富良野ルート/H25

<高校生による植栽/ルート間で連携>



江戸・東京・みらい街道、浅間・白根・志賀さわやか街道/H29

<民間企業 (北海道コカ・コーラボトリング株) との連携植樹祭>



シーニックバイウェイ北海道推進協議会/H25 6

これまでの活動成果

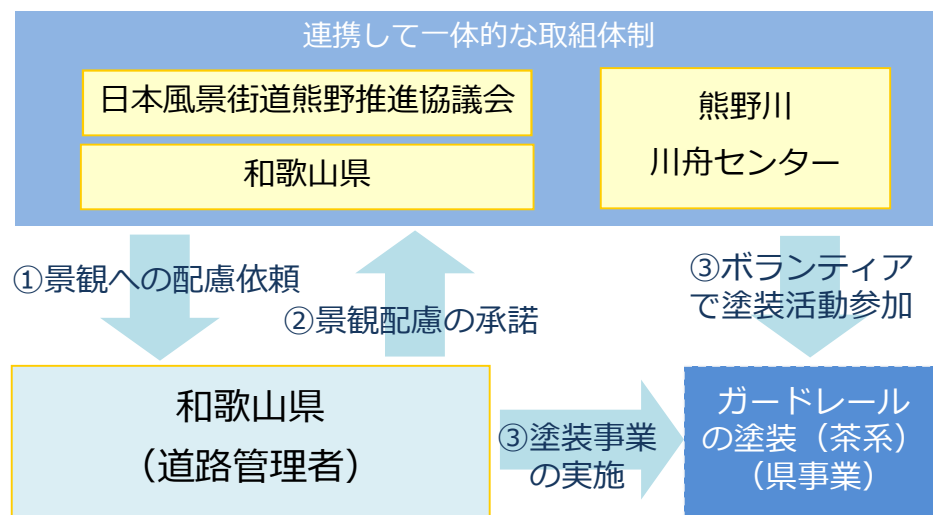
A：美しい国土景観の形成

④景観保全制度（協定・条例の締結含む）

- ・地域と行政が一定ルール（協定・条例の締結等）の下、景観保全体制を構築している事例は多くない状況。
- ・特に景勝地や歴史的な地域周辺では、活動団体の協力を得ながら行政主導でルール作りを行っていくことも期待される。

～「地域・行政」協働の景観整備事業の例～

国道168号沿いに流れる「熊野川」からの景観のうち、ガードレールによる景観阻害箇所について、更新時期に達したもものから景観に配慮したものへ更新しているが、更新時期に達していないものについては更新までの間も景観に配慮するため、茶色系の塗装を行った。（県事業）



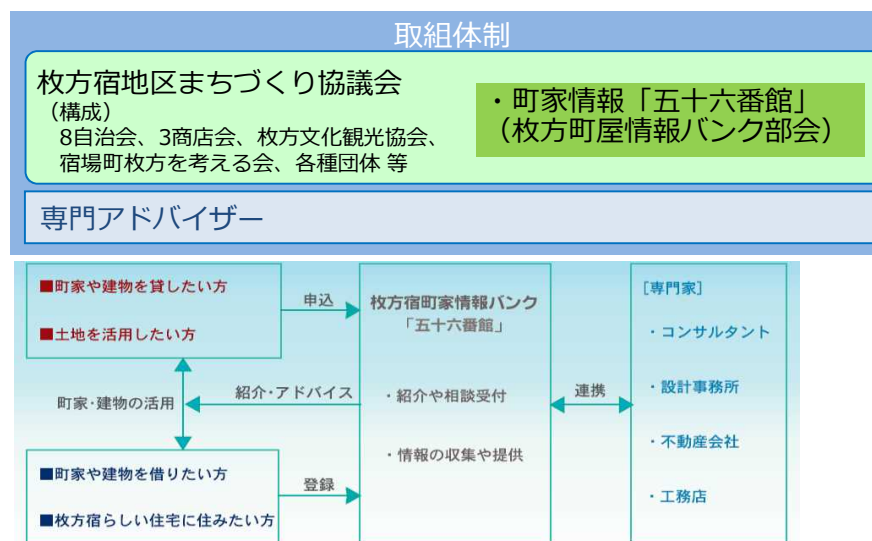
写真：日本風景街道熊野HPより



日本風景街道熊野/H20

～町家の活用による歴史的な建物の保全・活用の例～

H18年に「枚方宿地区まちづくり協議会」の部会として、町家情報バンク「五十六番館」を設立。町家を貸したい人と借りたい人を結び、地域の空家活用を支援。斡旋した建物の改築には、市の歴史的な建物の修景に対する補助制度を活用する等、官民一体で活動している。



空き家



斡旋・修景後(イタリアンレストラン)

新世紀くらわんかストリート/H22

これまでの活動成果

A：美しい国土景観の形成

⑤建物・施設等の保全・維持管理（歴史・文化の継承）

- ・建物・施設等の保全・維持管理に向け、地域学習会の開催やガイド養成講座の実施、学校（小・中・高）の授業での学習、景観点検の実施等の歴史・文化の継承活動を各地で実施しており、今後も継続的な取組が期待される。

<地域学習会の開催>



風待ち海道/H29

<ガイド養成講座>



風待ち海道/H29

<オーストラリアマッキロップ高との交流事業>



風待ち海道/H29

<小学校での学習会>



風待ち海道/H29

<景観点検の実施（現地作業）>



琉球歴史ロマン街道「宿道」南部ルート/H28

<景観点検の実施（検討）>



琉球歴史ロマン街道「宿道」南部ルート/H28

これまでの活動成果

A : 美しい国土景観の形成

⑥ビューポイントの整備

- ・ビューポイントの整備は、活動団体単独で実施するには予算的なハードルも高く、これまでの活動事例は限定的である。
- ・今後は、道路管理者などの行政の主導による、美しい景観を感じられる施設整備が期待される。

<ビューポイントパーキング (大空町)>



東オホーツクシーニックバイウェイ




主体：ながさきサンセット・オーシャンロード推進協議会
 協力：長崎県道路維持課
 費用：県単事業

<シーニックデッキ (清里町)>



東オホーツクシーニックバイウェイ



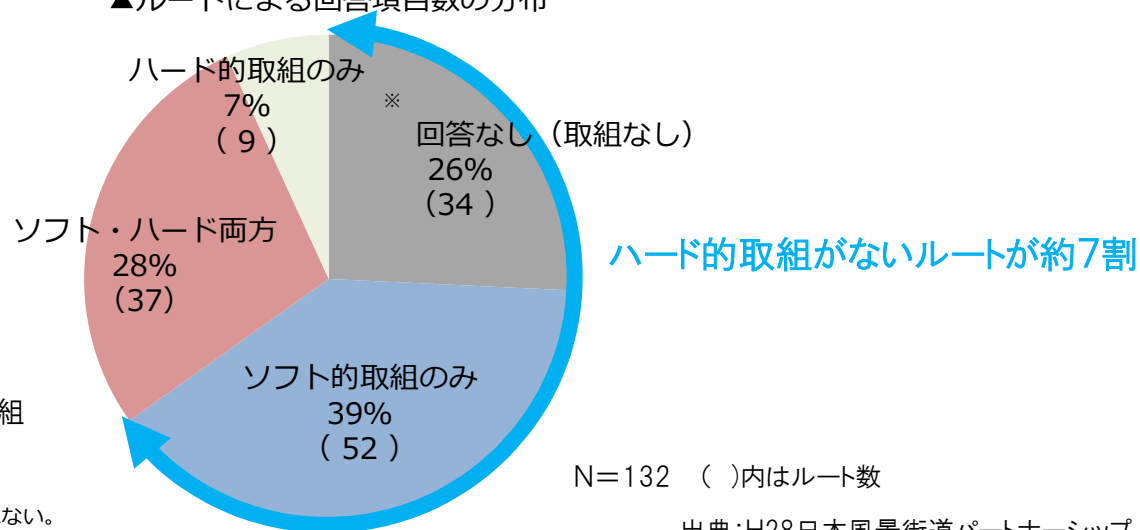
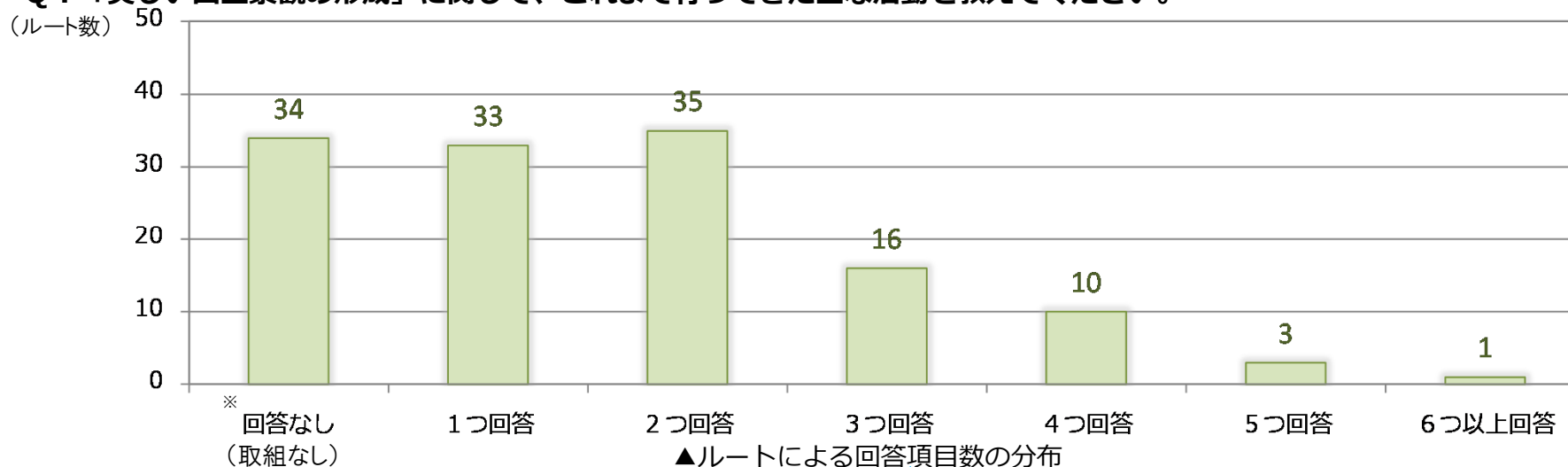
ながさきサンセットロード/H20

「美しい国土景観の形成」に関する現状

- ・「美しい国土景観の形成」に関する取組では、2つ回答が35ルートと最も多い。
- ・ハード的取組がないルート（回答なし、又はソフト的取組のみ）は、全体の約7割を占める。

Q：「美しい国土景観の形成」に関して、これまで行ってきた主な活動を教えてください。

N=132



注)
 ハード的取組: 施設等の物理的な整備を伴う取組
 ソフト的取組: 施設等の物理的な整備を伴わない取組

※ 「美しい国土景観の形成」の取組への回答が無いことを意味し、「地域活性化」「観光振興」を含め、全く取組みが無いことではない。

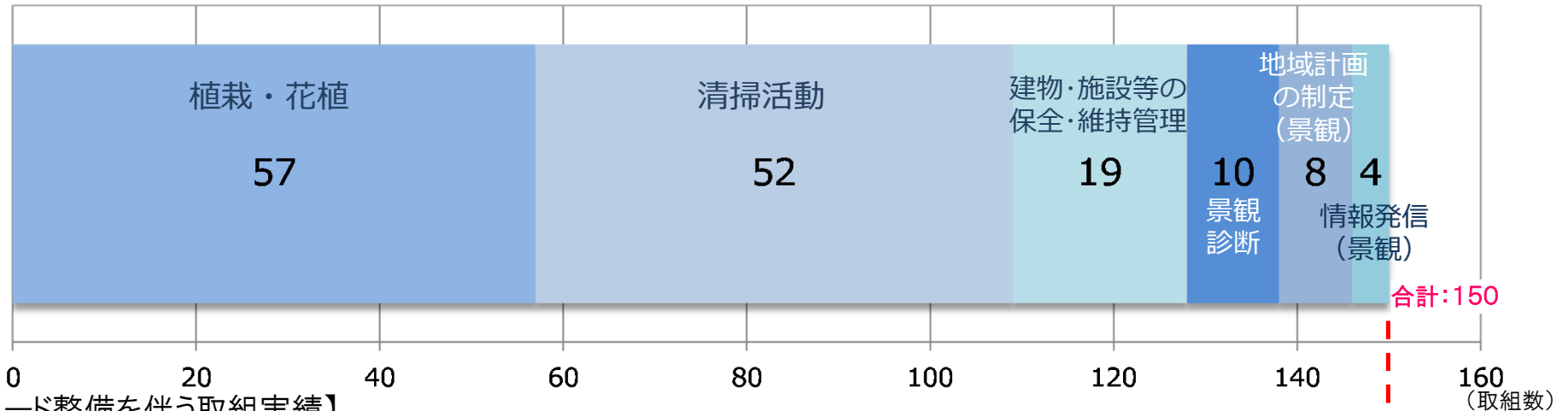
出典: H28日本風景街道パートナーシップアンケートより集計

「美しい国土景観の形成」に関する現状

- ・これまでの活動実績では、「植栽・花植」「清掃活動」等を中心としたソフト的な取組が多い。
- ・一方、行政関与が必要であり費用面での負担が大きいハード整備を伴う取組は、少ない状況にある。

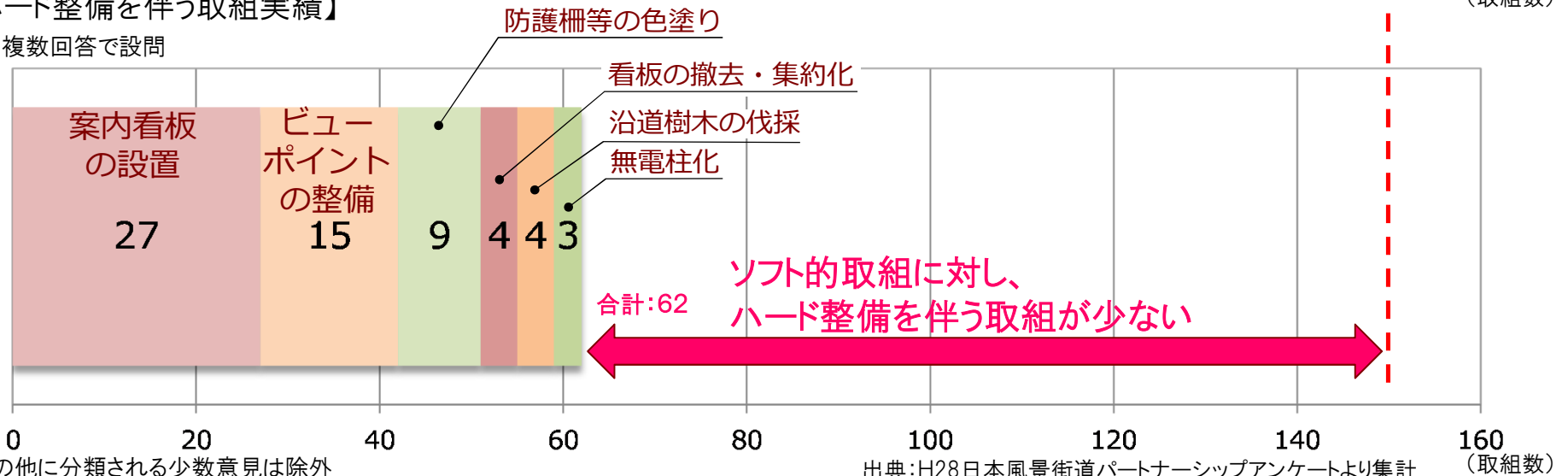
【ソフト的取組実績】

注)複数回答で設問



【ハード整備を伴う取組実績】

注)複数回答で設問



※その他に分類される少数意見は除外

出典: H28日本風景街道パートナーシップアンケートより集計

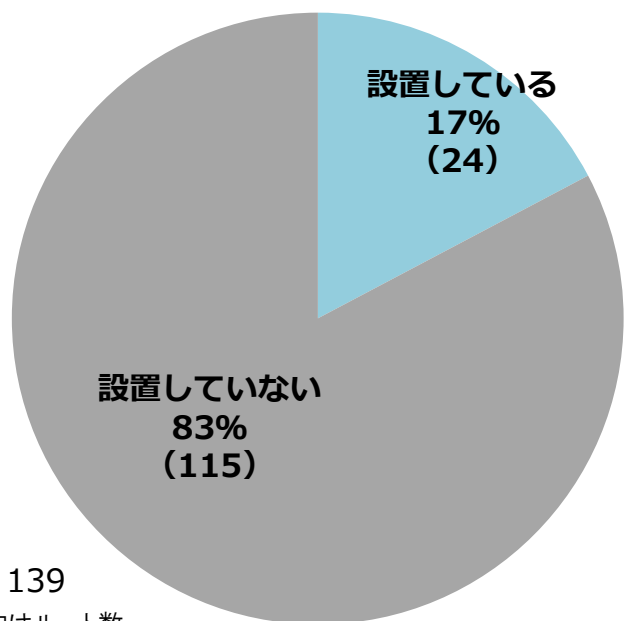
「美しい国土景観の形成」に関する現状

～風景街道の活動団体からの声～

- 国県市町村道などを含む、**案内標示事業を国主導でできないか。活動団体ではハード事業は対応できない。**（H28風景街道パートナーシップアンケート）
- 風景街道指定地域であることをPRする**看板の国道・高速道路への設置**を要望します。（H26風景街道パートナーシップアンケート）
- 景観の創出など大きなことには民間主導の協議会だけの力では無理**がありますので、「風景街道」の主旨のもと、協働していけるようなチーム体制を国交省さんと作り、積極的な支援をお願いしたい。（H26風景街道パートナーシップアンケート）
- 国の施策として進めていくのであれば、**民間任せでは道路上の良好な景観の維持は望めない。**国内交流人口、外国からの観光客の増加を目指すための1つの施策として**道路沿道の景観向上は必須であり、国の施策として方向性を早く示してほしい。**（H25風景街道パートナーシップアンケート）

「美しい国土景観の形成」に関する現状

「日本風景街道」に関する標識を設置（道路区域内に限る）しているルートは、全体の約2割と少ない。北海道での設置事例が多い。



N = 139

()内はルート数

▲ルートにおける「日本風景街道」の標識設置有無

データ：日本風景街道の標識調査（H29.5）

※日本風景街道の標識のうち、道路区域内に設置されている標識を対象に調査

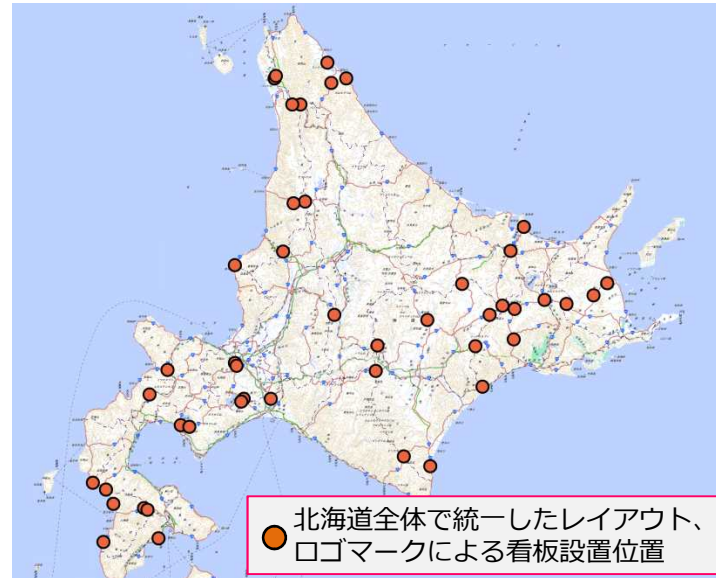
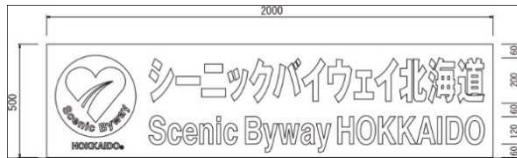
※平成29年5月時点の登録ルート（139ルート）を対象とした調査結果より作成

▼風景街道の標識を設置しているルート（24ルート）

ブロック	ルート名
北海道	支笏洞爺ニセコルート
	大雪・富良野ルート
	東オホーツクシーニックバイウエイ
	宗谷シーニックバイウエイ
	釧路湿原・阿寒・摩周シーニックバイウエイ
	函館・大沼・噴火湾ルート
	萌える天北オロロンルート
	十勝シーニックバイウエイ 十勝平野・山麓ルート
	十勝シーニックバイウエイ トカプチ雄大空間
	十勝シーニックバイウエイ 南十勝夢街道
	札幌シーニックバイウエイ藻岩山麓・定山溪ルート
	どうなん・追分シーニックバイウエイルート
関東	浅間・白根・志賀さわやか街道
	千変万化の筑波山「まち」「さと」周遊ルート
	南房総・花海街道
八ヶ岳南麓風景街道	
北陸	日本の原風景「枝垂れ桜の咲く里への回り道」
中部	ぐるり富士山風景街道
近畿	日本風景街道伊勢街道
中国	人間文化の原風景～ご縁をつなぐ神仏の通ひ路
	風待ち海道-隠岐まるごとミュージアム-
四国	むれ源平石あかりロード
九州	ながさきサンセットロード～橋でつながる教会と歴史の道～
沖縄	やんばる風景花街道

「美しい国土景観の形成」に関する現状

- 北海道では、シーニックバイウェイ北海道の認知度向上を目的とし、シーニックバイウェイ北海道のルートエリア内において、北海道全体で統一したレイアウト、ロゴマークによる看板を設置。
(北海道 計50枚) ※法定外看板による試行的な取組。



「美しい国土景観の形成」に関する現状

- ・日本風景街道のロゴや、ルート名を標識表示しているもののほか、「ながさきサンセットロード」や「神仏の通り路」など、独自のルートロゴを用いている事例がある。

デザインを活動団体が検討、群馬県、長野県が設置



ルート名周知を目的に長崎県が設置



既設案内標識への添架や道の駅入り口へのルートサインの設置を道路管理者が実施



館山市が関係各部・課による協議に基づき設置



四国地方幹線道路協議会道路管理部会標識分科会
香川県ブロック部会で調整のうえ道路管理者が設置



「美しい国土景観の形成」に関する現状

◆まとめ

- 植栽活動や花植活動、清掃活動等はこれまで多数の取組実績があり、これらの活動は今後も引き続き継続されることが期待できる。
- 一方、ハード整備を伴う景観形成は、これまでの成果からは事例が少なく、資金が不足しがちな活動団体主導での推進には限界がある。
- 風景街道の活動団体からも、景観向上に資するハード整備を行政側に求める声がある。

B : 地域活性化

これまでの活動成果

B：地域活性化

①地域等の情報発信

- ・地域・観光情報を伝えるコンシェルジュ（語り部含）の拠点施設への配置や、地域マップの配布等積極的な取組が目立つ。
- ・一般の民家でも道案内等ができるような仕組みづくりを行うなど、工夫した取組もあり、今後も継続的な活動が期待される。



十勝の魅力・生活の楽しみを伝える「ライフコンシェルジュ」を「シーニックカフェ十勝が丘展望台」に派遣。

十勝シーニックパイウェイ～トカプ子雄大空間/H28

佐渡國 しま海道 案内MAP
SADO Scenic Byway

よれっちや 奇れっ茶屋

人と人をつなぐ佐渡の道

佐渡国しま海道とは
「道」(街道)「旅」(旅)をテーマに、佐渡の人、モノ、コトなど地域資源を繋いでいくネットワーク事業です。

佐渡国しま海道ホームページ
<http://www.sado-kaidou.com/>

お問い合わせ
佐渡国観光 課 電話 0259-43-6118

<一般民家での道案内事業>

寄れっ茶屋 登録
43箇所/H25時点

「来訪者をもてなし、楽しませる活動」で、一般民家でもトイレを貸したり、道案内等をする「寄れっ茶屋」に取組み、マップを作成し情報を発信。

佐渡國しま海道/H25

これまでの活動成果

B：地域活性化

② イベント開催（体験学習・ウォーキング・祭り・サイクル・フォトコンテスト等）

- ・全国的に多くのルートで工夫を凝らしたイベントの開催がみられる。
- ・農業体験ツアーやサイクルイベントなど、地域資源を活かした催しも多く、今後も継続的な活動が期待される。

<旧豊後街道を歩くウォーキングイベント>



<シーニックナイト>



<フォトコンテストの開催>



よりみち街道『中越』
フォトコンテスト 2008
よりみち街道『中越』/H20

<農業体験ツアーの開催>



<ルート内の食材の魅力をもPRするイベントの開催>



<サイクルイベント>



これまでの活動成果

B：地域活性化

③オリジナル商品・地域特産品の販売

- ・オリジナルで作成されたドライブマップの販売や、風景街道の地図や風景をデザインした商品など、多数取組まれている。
- ・物販施設として道の駅を活用するルートもあり、今後も継続的な取組が期待される。

<オリジナルドライブマップの販売> **6ルート 各300円**

シーニックドライブマップ

シーニックバイウェイ北海道の魅力満載、ドライブマップ！

- ドンドン使ってオトクに楽しめるクーポン付き！
- 各ルートのクイズに答えて豪華景品を当てよう！
- 道内90か所QRスタンプラリー実施！

道内の道の駅、セイコーマート、有名書店などで発売！

お問い合わせ・発行 有限責任中間法人 シーニックバイウェイ支援センター
札幌市中央区南1条東2丁目11番地 南1条タカハタビル2F
電話：011-204-7107 <http://www.scenicbyway.jp/>

シーニックバイウェイ北海道

シーニックバイウェイ北海道推進協議会/H20

<オリジナルエコバックの販売>

奥能登絶景海道/H28

<地域特産品（わかめ）を利用した食販>

但馬漁火ライン/H20

<オリジナル企画ツアーの販売>

4/21・10/12

とちかち 十勝のおいしい 十勝のたけい

とちかち ガーデン・スイーツ 温泉チケット

1枚3枚綴り 1,400円

使い方は自由！チケット1冊を1人で使っても、2-3人でシェアしてもOK！
全3枚のうちから好きな枚数を自由に選択し、お好きな温泉施設やスイーツショップでご利用いただけます。

最大3,100円分！
有効期限あり

このツアーは、十勝の自然と文化を満喫できる、大人気の企画ツアーです。お申し込みは、道の駅「とちかち」までお問い合わせください。

利用可能な施設	利用可能な施設	利用可能な施設	利用可能な施設
温泉施設	温泉施設	温泉施設	温泉施設
温泉施設	温泉施設	温泉施設	温泉施設
温泉施設	温泉施設	温泉施設	温泉施設

十勝シーニックバイウェイ
トカブチ雄大空間/H27

但馬漁火ライン/H20

これまでの活動成果

B：地域活性化

④オープンカフェ等の実施

- ・ 良い景色や歴史を感じながら時間を過ごせるオープンカフェに取り組む他、美しい景観が楽しめる一般のカフェを登録し、スタンプラリーを実施する等の内容が取組まれている。
- ・ 道路協力団体制度を活用した収益事業が可能となっているため、今後は、オープンカフェ等に取り組むルートの増加が想定される。

<オープンカフェの実施>

Lake Cafe

レーク街道推進会議プレゼンツ
レーク街道カフェ

青森県・中津軽の歴史がたつた老舗。高層ビルに囲まれた、平成18年度から日本風景街道プロジェクトとして建設中にある「シーニックカフェ」。8月～10月の松江水巻橋とあわせて、高層ビルを眺めるのが定番です。
美しい夕日や夜がめがら輝いてくるとつらいたまは本郷路に足を運んで、松江の歴史の香をお楽しみください。

平成20年8月13日(土)～10月19日(日)
毎週日曜日開催 (8/13・14のみ土日開催) 10:00～20:00 (9/20/21)
場所：松江の歴史公園 (高層ビル展望台隣接)

開催日 9月/13(土)・14(日)・21(日)・28(日)
10月/ 5(日)・12(日)・19(日)

シーニック観光推進協議会
〒040-0201 青森県青森市 和信ビル5階501号室
TEL:0862-24-0924
http://sanroku.com/road



人間文化の原風景～ご縁をつなぐ神仏の通ひ路~/H28

<シーニックカフェ登録/スタンプラリー>

Sanroku Stamp Rally

4/7(水)～10/10(月)

スタンプラリー応募要項

1 2 3 4 5
6 7 8 9 10
11

①YORKSHIRE FARM
②カントリーハウス
③レストランあじろ
④リフトクリーム工房
⑤t o m o n o
⑥美幌亭
⑦ナナイロ農産物レストラン
⑧三階Cafe
⑨サンロクカフェ
⑩土曜館屋メフィカ
⑪シーニックカフェ

- ◆シーニックバイウェイ北海道にてシーニックカフェの登録制度を設けている
- ◆シーニックカフェの登録条件
北海道の美しい景観を、安全、快適に楽しむことができる「場」と「飲食」を提供していること又は、北海道の美しい景観に関する情報やドライブ観光情報等の発信を行っている「場」と「飲食」を提供していること

これまでの活動成果

B：地域活性化

⑤道の駅との連携

- ・道の駅施設を利用したイベントの実施や、共同のMAP作りなどで連携が徐々に進んでいる。また、道路の美化活動資金捻出のため、道の駅でのマルシェ開催などの取組もみられる。
- ・今後も、効果的な連携を図り双方の価値向上に向け、関係者間のコミュニケーション強化等が期待される。



シーニックバイウェイ北海道 支笏洞爺ニセコルート/H28



シーニックマルシェ@道の駅「あさぎり」

費用充当



ぐるり富士山風景街道/H28 22

<道の駅と共同のMAP作成>



近畿風景街道協議会/H28

風景街道の紹介 道の駅の紹介

悠久の竹内街道
敷設1400年、日本最古の宮道
日本最古に敷設された宮道。平安時代から現在まで、歴史ある街道として知られている。自然豊かな環境の中を走り、四季折々の風景を楽しむことができる。道の駅「竹内」では、この歴史ある街道を紹介するイベントを開催している。

道の駅「近つ飛鳥の里・太子」
飛鳥太子の御旅所跡。飛鳥太子の御旅所跡として知られている。道の駅「近つ飛鳥の里・太子」では、この歴史ある場所を紹介するイベントを開催している。

道の駅「しらとり野・羽曳野」
しらとり野の美しい風景。しらとり野の美しい風景を楽しむことができる。道の駅「しらとり野・羽曳野」では、この美しい風景を紹介するイベントを開催している。

道の駅「ふたかみパーク音縁」
ふたかみパークの美しい風景。ふたかみパークの美しい風景を楽しむことができる。道の駅「ふたかみパーク音縁」では、この美しい風景を紹介するイベントを開催している。

これまでの活動成果

B：地域活性化

⑥その他の活動・団体（NPO・学校等）との連携

- ・風景街道パートナーシップ単独での取組だけでなく、地元の大学や、鉄道等交通拠点との連携などの連携事例がある。
- ・道路協力団体制度を活用し、サイクルラックや自動販売機の整備等が行われている事例がある。

<愛媛大学と連携した“風景街道”の活性化戦略の立案（ワークショップ）>

<道路協力団体制度を活用したサイクル便利施設の設置・運営>



愛媛大学生と地域の活動団体が、南いよ風景かいどうの更なる活性化や交流人口の増加を目指したワークショップを開催。
イベントポスターのキャッチフレーズ、リーフレットの記事づくりや戦略について、活発な意見交換を実施。



駐輪場/サイクルラック



自動販売機

南いよ風景かいどう/H29

<新幹線（開業）と連携した町なか案内サインの整備・駅周辺への花植>



北陸新幹線飯山駅開業(H27.3)にあわせ、道路や駅周辺・構内に菜の花を植栽、観光客などに向け案内看板「まちなかサイン」を設置

千曲川・花の里山風景街道/H28



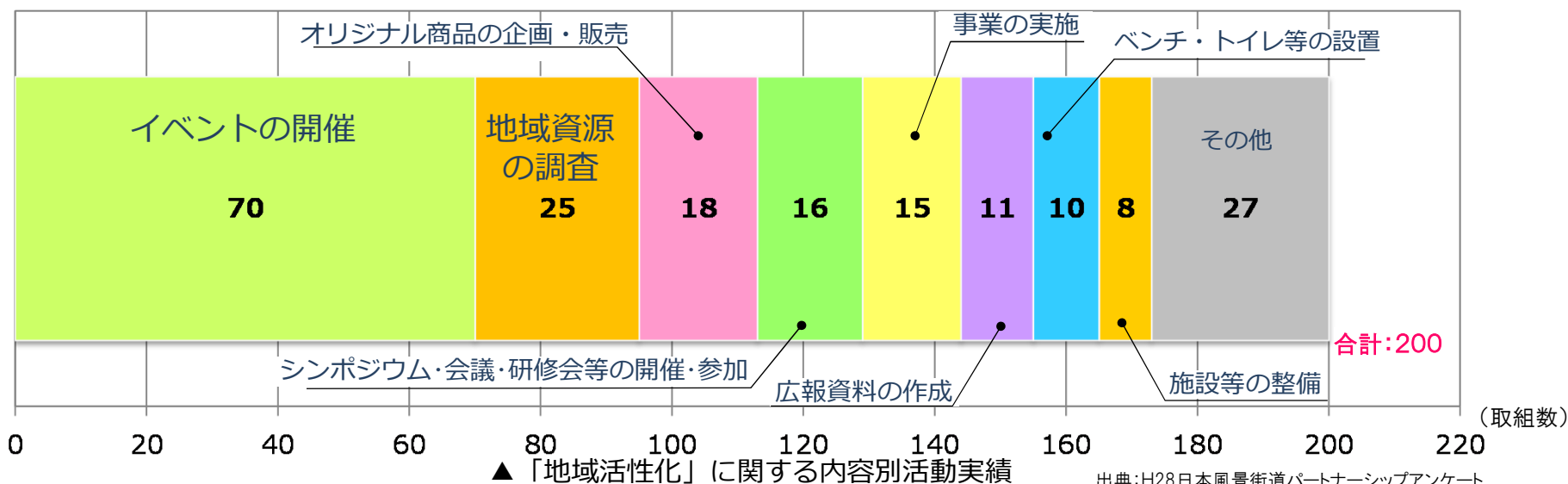
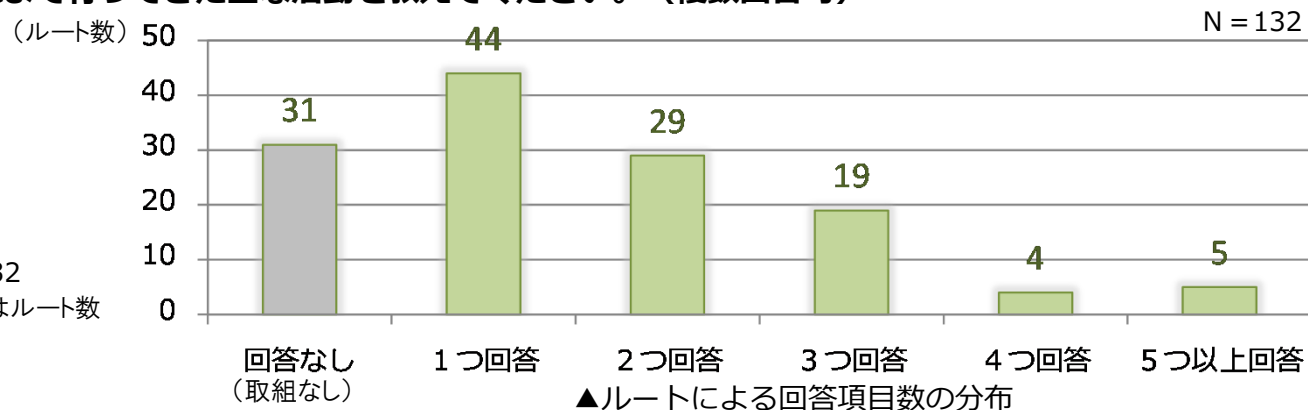
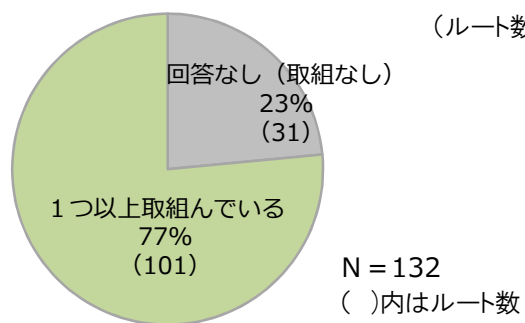
- サイクリストをもてなすサイクルレスト「よってね！」を設置。区域全体に広め、サイクリストウェルカムな環境づくりを行うとともに、地域まちづくり団体やサイクリング協会と連携し、地域資源を楽しむサイクルイベントの開催を行っている。
- また、道路協力団体活動として、サイクリストを対象としたベンチ、サイクルラック、自動販売機、露店等の便利施設を設置・管理し、収益により道路の維持・管理を充実させている。

日南海岸きらめきライン/H29

「地域活性化」に関する現状

- ・「地域活性化」について、何かしら取組んでいる（1つ以上取組んでいる）ルートは全体の約8割。
- ・取組の内容では、「イベント開催」が最も多い。
- ・また、「地域資源の調査」や「オリジナル商品の企画・開発」など、地域活性化に向けた積極的な取組が行われている。

Q：「地域活性化」に関して、これまで行ってきた主な活動を教えてください。（複数回答可）



出典：H28日本風景街道パートナーシップアンケート

「地域活性化」に関する現状

◆まとめ

- ルート毎に特色を活かしたイベントを開催する他、オリジナル商品の販売やオープンカフェなど、収益事業も実施されており、**地域活性化に関しては多くのルートで積極的に取組まれている。**
- また、風景街道単独での活動だけでなく、道の駅や地元の大学、鉄道駅等の交通拠点と**連携した取組もみられる。**
- 今後は、**観光振興の取組との連携等により、活動の拡大が期待される。**

C : 観光振興

これまでの活動成果

C：観光振興

①ルートマップ・ガイドマップの企画・作成・配布

- ・観光客への分かりやすい観光情報を提供するため、各ルートではルートマップやガイドマップを作成している事例が多い。
- ・手書きマップなど、細部まで工夫を凝らした取組もあり、今後も継続的に取組まれることが期待される。



天塩川歴史資料館
 赤レンガの歴史的建築物(旧役場、昭和26年建設)。江戸時代からの天塩の歴史を知ることができる。
 ◎約300年前の世界最古のクワジラ化石「テッオコクワジラ」も展示。

掲載する全ての建物の写真を撮り、イラストを描画している



地域の人が人に勧めたくなるように、地元のツボを押さえる

銀行などの観光に関係ないような施設も掲載する



表現方法はイラストながらも、全てが事実である



細部にわたり、わかりやすいものを作る

シーニックバイウェイ北海道
 萌える天北オロロンルート/H25

地域情報の「どこ？」をビジュアルで伝える「オロロン手書きマップ」を発行。過去のストックを基礎としながら、情報収集作業により築いた地域とのゆるやかな関係性により、他に類を見ない全市町村が統一のイラストマップ（留萌観光連盟製作）を実現。各市町村の観光協会を通じて、各市町村内で配布している他、ホームページ上にも掲載し、全国に配信。各市町村の手書きマップ（A3版）をつなげると、1枚の留萌管内マップ（約3m）が完成。

これまでの活動成果

C：観光振興

②観光案内板の設置

- ・観光案内板は、日本風景街道としての統一ルールがなく、各ルートで独自に作成・設置されている。
- ・統一的なデザインとすることで、日本風景街道の知名度向上、ブランド向上に繋がることが期待される。

<高層マンションの敷地に設置した案内サイン>



<国道用地に設置したサイン>



東海道「駿河2峠6宿風景街道」/H25

<オリジナルの案内地図>



出羽の古道 六十里街道/H25

<出雲空港道路上の風景案内板>



<道の駅内の道案内地図>



人間文化の原風景〜ご縁をつなぐ神仏の通ひ路〜/H25

<既設看板を撤去し集約した案内看板>



九州横断の道やまなみハイウェイ/H25

これまでの活動成果

C：観光振興

③ ツアーの企画立案・実施

- ・地域の魅力や素晴らしい景色を楽しんでもらえるようなツアーの企画・立案を行っているルートが存在。
- ・“地域の魅力の再発見”を目的に実施するルートも複数存在し、今後も、継続的な取組が期待される。

<オリジナルツアーの開催>

～歴史と自然が彩る“松浦市”と夕日に映える西海国立公園周辺をめぐる旅～
ながさきサンセットロードバスツアー

旅行日程：日帰りコース 平成28年2月26日(金) 午前9時出発 募集締切：2月23日(火) まで
 旅行代金/日帰りコース およなこども 一律料金

3,500円

▲国立公園と西海橋にて夕日の鑑賞
 ▲田平天主堂を現地ガイド付きで見学
 ▲日本教団の「おさか守基地・松浦」で大浜原の海鮮グルメを堪能?
 ▲道の駅松浦海のふるさと館
 ▲九州電力松浦発電所
 ▲甲子瀬戸市場

▲長崎の教会群と世界遺産運送候補地
 ▲田平天主堂を現地ガイド付きで見学
 ▲道の駅松浦海のふるさと館
 ▲九州電力松浦発電所
 ▲甲子瀬戸市場

▲向長崎駅 みどりの窓口前 集合時間 8時45分(時間厳守)

行程		
長崎駅前(出発) 9:00	西九州自動車経由 出島IC 佐々IC	③施設見学 九州電力松浦発電所 11:00～12:00
①施設立ち寄り 道の駅海のふるさと館 13:15～13:45	②施設立ち寄り 平戸瀬戸市場 14:15～14:45	④松浦産クログロを使用した焼石料理 いけす割烹菜(昼食) 12:15～13:15
②バスを下車して観光 弓張岳展望台(展望台より夕日の眺め) 16:45～17:00	④バスを下車して観光 西海橋(橋の上から夕日の眺め) 17:45～18:00	⑤現地ガイドのご案内いたします 田平天主堂(世界遺産候補のキリスト教会を見学) 15:00～16:00
③ご案内 16:45～17:00		長崎駅前(到着) 19:00

■ご案内
 ①募集人員は45名様限定となります。定員になり次第、募集を締め切らせていただきます。
 ②当日は添乗員が同乗してお世話いたします。また、田平天主堂では現地ガイドが案内いたします。
 ③九州電力松浦発電所の見学は、運転免許証などの身分証明書が必要となります。(当日持参をお願いします。)

旅行企画・主催
 一般社団法人まつら観光物産協会
 〒859-4501 長崎県松浦市志佐町浦島1038番地の3
☎ 0956-76-8822
 営業時間 8:30～18:30 (土日祝日も営業しております)

お問合せ・お申込み先はこちら
 (株)西九州ツーリスト松浦旅行サービス支店
 佐賀県知事選線旅行業 第3種-68号 (手配型旅行商品販売受託者)
 〒859-4002 長崎県松浦市志佐町里免384-1 まつばやさん棟
☎ 0956-72-3377
 営業時間 9:00～18:00 (休業：土曜・日曜・祝日)



<商品開発に向けたモニターツアーの開催>



<隠れた魅力を発見するためのエコハイクツアーの開催>



ながさきサンセットロード/H23

これまでの活動成果

C：観光振興

④情報の多言語化

- ・ガイドマップの多言語化に取り組んでいるルートがあるものの、現時点での実績は少ない。
- ・外国人観光客が多い地域では、観光協会等が多言語化を進めているケースも多いと想定されるが、風景街道としての取組（案内看板やMAPの多言語化、ピクトグラムを活用等）の推進も期待される。

<ルート情報の多言語化>

Mure Gempei Ishiakari Road
Ishiakari Road and Gempei ancient battle field

A beautiful night surrounds Ishiakari's lanterns
Every summer from August to September, Ishiakari Road, the night festival is held in Mure town.

Aji-Ishi, Diamond Granite produced in Aji and Mure
Granite called Aji-Ishi is one of the most famous stones in the world. It's produced in both Aji and Mure. The names of Aji-Ishi in Hindi and Chinese Aji-Ishi also has a good yield. So we've used this stone to make grass and mountains from the mountains.

Ishiakari Exhibition Hall
We are ready to show you many original Ishiakari stone lessons.

Sanuki Kanko Kyodo Kumiai
Address: Takamatsu Mure 2625-18 | Open: 9:00~17:00
Closed: Every Sunday, the second and fourth Saturday, National holiday around New Year's Day
15 min walk from Kozoden Yakuri Station

●How to get to Mure town
JR 10min walk from Furutakamatsuninami Station
Kozoden Yakuri Station
Car 40min from Takamatsu airport
20min from Takamatsuchuo I.C.
10min from SanukiMiki I.C.

<サイクリングマップの多言語化/英語・中国語(簡体字・繁体字)・韓国語>

A Cycling Route with Breathtaking Ocean Views

Setouchi Shimanami Kaido BIKE TOURING GUIDE MAP

Shimanami Japan Honshu-Shikoku Bridge Expressway Association

これまでの活動成果

C：観光振興

⑤外国人観光客の誘致

- ・外国人観光客を日本独自の文化でもてなしたり、外国旅行会社との連携、来訪促進事業等の事例がある。
- ・現状では、風景街道としての外国人観光客誘致に関する取組は限定的であり、インバウンド増加を見据えた取組の拡大が期待される。

着付け体験と記念撮影



料亭での会食サプライズケーキでおもてなし



ウェルカムボードでお出迎え



シーニックバイウェイ北海道推進協議会/H28

シンガポールの旅行会社と連携し、北海道観光ドライブツアーにて、函館での「おもてなし」を企画。

Fly&Drive Hokkaido Autumn Adventure

【ツアー行程】

- 10/ 4 千歳出発-富良野
- 10/ 5 層雲峡
- 10/ 6 網走
- 10/ 7 知床
- 10/ 8 知床
- 10/ 9 阿寒
- 10/10 十勝川
- 10/11 十勝川
- 10/12 苫小牧
- 10/13 洞爺湖
- 10/14 洞爺湖
- 10/15 函館
- 10/16 函館
- 10/17 函館



- ・観光遊覧船でのクルージング
- ・フルーツを使ったスイーツ作り
- ・振袖の着付け
- ・成人式・還暦等の体験

【10月4日 歓迎セレモニー及び出発状況】



香港「第27回ブックフェア」への出展状況



しまなみ風景街道/H28

【来訪促進事業の実績】

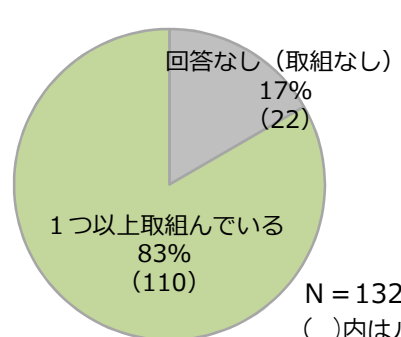
- フランス開催「TOP RESA」への参加
- 香港「第27回ブックフェア」への出展
- 台湾・日月潭「COME BIKE DAY！」への出展・参加
- 台湾・現地旅行社の招聘
- 台湾・プロガー招聘事業

しまなみ風景街道/H28

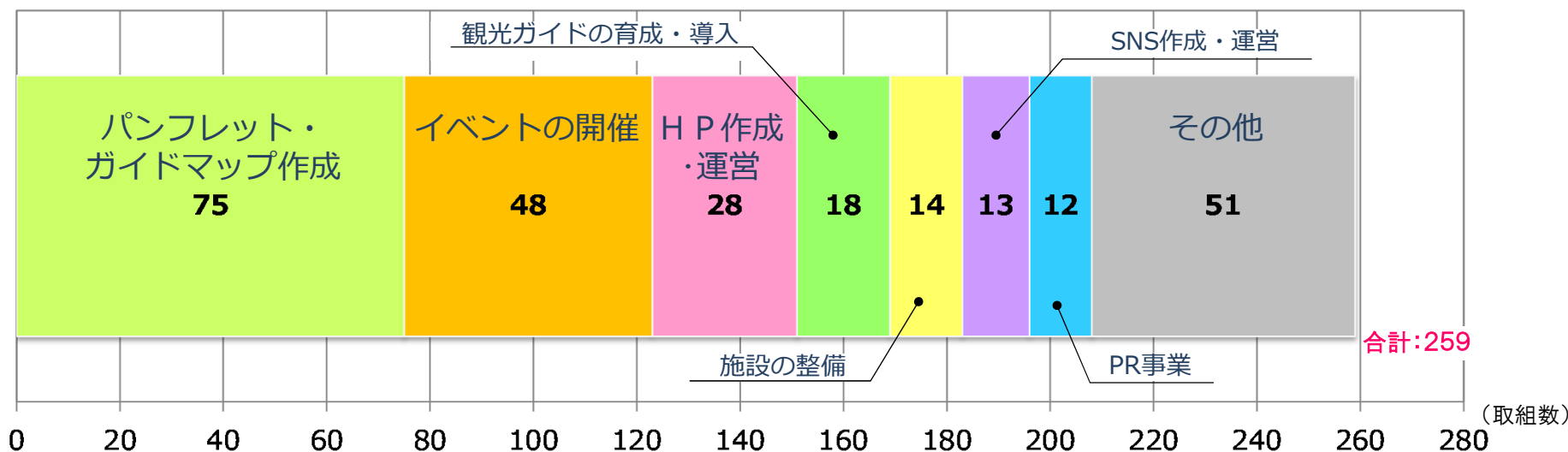
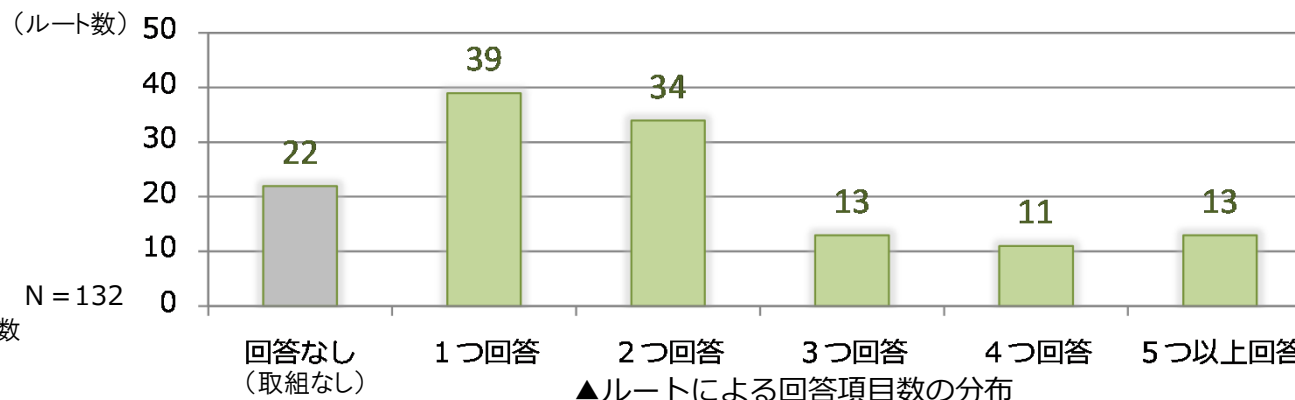
「観光振興」に関する現状

- ・「観光振興」について、何かしら取組んでいる（1つ以上取組んでいる）ルートは全体の約8割。
- ・取組の内容では、「パンフレット・ガイドマップ作成」が最も多い。
- ・また、「イベントの開催」や「HP作成・運営」の他、「観光ガイドの育成・導入」など、観光客の受入態勢の整備についても行われている。

Q：「観光振興」に関して、これまで行ってきた主な活動を教えてください。（複数回答可）



▲観光振興への取組有無



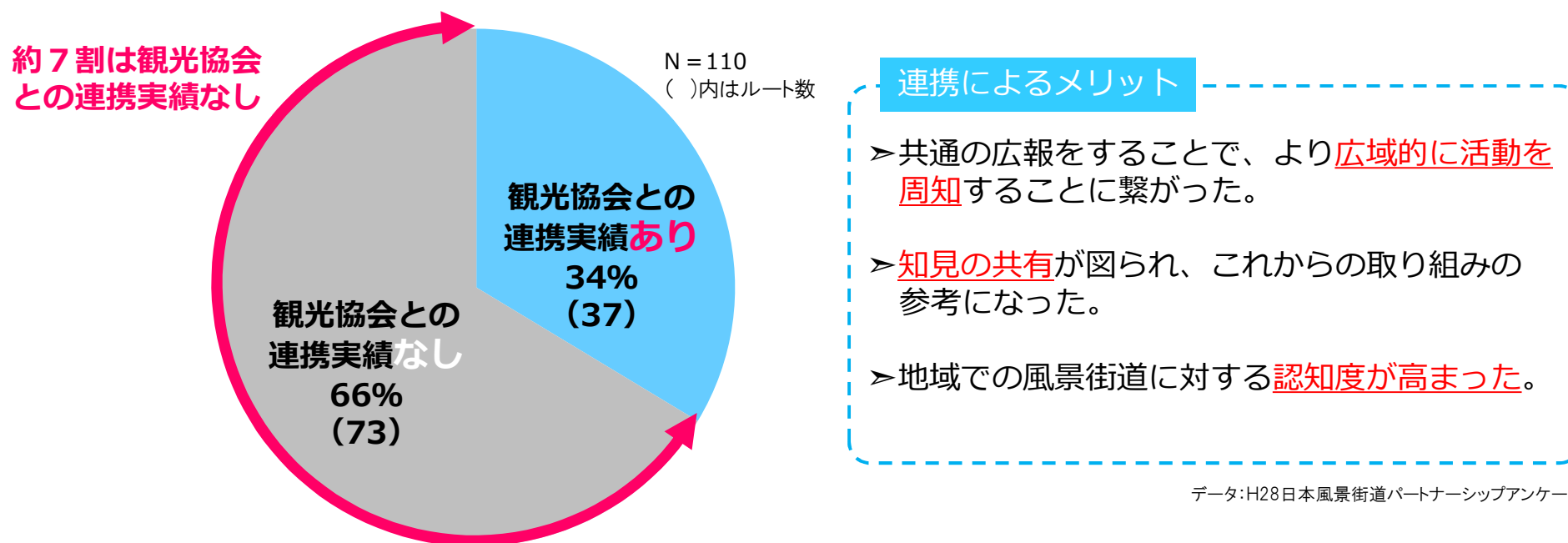
▲「観光振興」に関する内容別活動実績

データ：H28日本風景街道パートナーシップアンケート

「観光振興」に関する現状

- ・「観光振興」について、何かしら取組んでいる（1つ以上取組んでいる）ルートのうち、観光協会との連携実績のあるルートは約3割に留まり、多くのルートは連携実績がない。
- ・連携実績のあるルートからは、「広域的な広報」「知見の共有」「認知度の向上」に繋がったという声が聞かれており、連携によるメリットが確認されている。

Q：日本風景街道の活動において、他の風景街道や他の団体が主催する活動と連携したことはありますか。

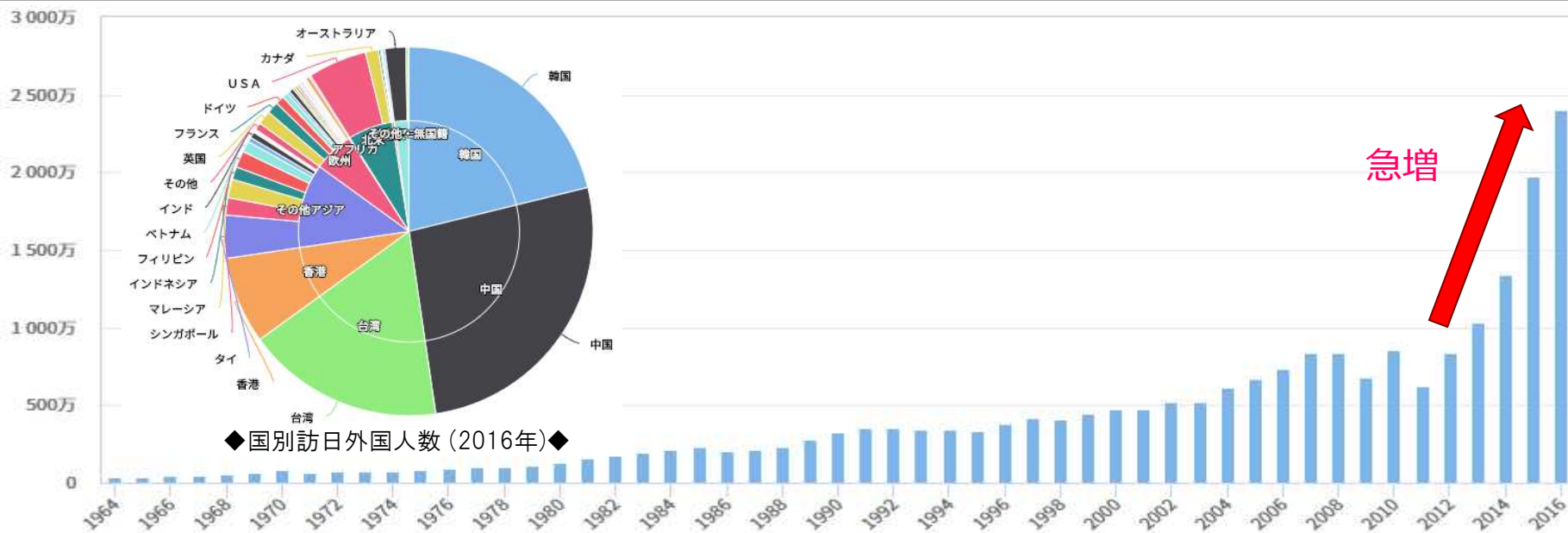


▲「観光振興」に取り組んでいるルートのうち観光協会との連携実績のあるルートの割合

データ：H28日本風景街道パートナーシップアンケート

「観光振興」に関する現状

- ・近年、訪日外国人も年々増加しており、観光地側での多言語化への対応が急務である。
- ・一方、日本風景街道の各ルートでは、多言語化に取り組んでいる割合が低い。



出典：日本政府観光局（JNTO）発表統計よりJTB総合研究所作成



多言語化に取り組んでいる割合が低い

◆ 各ルートの多言語化への対応状況 ◆ データ：H28日本風景街道パートナーシップアンケート

「観光振興」に関する現状

◆まとめ

○観光パンフレットやガイドマップの作成、イベントの開催など、**観光振興に関する活動は積極的**に行われている。

○一方、**観光協会と連携実績がないルートも半数以上存在**しており、様々な観光施策との連携も現時点では十分といえない。

○訪日外国人旅行者数は近年飛躍的に伸びており、今後も増加が期待されるものの、風景街道パートナーシップアンケート調査からは**多言語化への対応状況は限定的**となっている。