

令和2年12月11日
総合政策局公共事業企画調整課
総合政策局社会資本整備政策課
大臣官房公共事業調査室
国土政策局総合計画課

「防災・減災、国土強靱化のための5か年加速化対策」を閣議決定

～国民の生命・財産、国家・社会の重要な機能を守るため、国土強靱化の取組を加速化・深化～

本日、「防災・減災、国土強靱化のための5か年加速化対策」が閣議決定されました。

取組の加速化・深化のために5年間で追加的に必要となる事業規模は、政府全体ではおおむね15兆円程度を目途としており、このうち国土交通省では、おおむね9.4兆円程度を目途として、所管分野を対象に、重点的・集中的に53の対策を講じてまいります。

- 近年、気候変動の影響により気象災害は激甚化・頻発化するとともに、南海トラフ地震・首都直下地震などの大規模地震の発生も切迫しています。また、高度成長期以降に集中的に整備されたインフラの老朽化が今後加速度的に進行し、適切に対応しなければ、中長期的なトータルコストの増大を招くのみならず、我が国の行政・社会経済システムが機能不全に陥る懸念があります。さらに、国土強靱化の取組をより効率的に進めるためには、デジタル技術の活用等が不可欠です。
- こうした観点から、国土交通省においては、災害から国民の命と暮らしを守るため、所管する各種インフラ等を対象に、
 - ・ あらゆる関係者が協働して行う流域治水対策
 - ・ 道路ネットワークの機能強化対策、鉄道、港湾、空港等の耐災害性強化対策
 - ・ 予防保全型インフラメンテナンスへの転換に向けた早期対応が必要な施設への集中的な老朽化対策
 - ・ 国土強靱化に関する施策をより効率的に進めるためのインフラDXの推進などの対策について、重点的かつ集中的に実施し、取組の更なる加速化・深化を図ってまいります。

《問い合わせ先》

[全般] 総合政策局 公共事業企画調整課 (代表03-5253-8111 FAX03-5253-1556)
木村・小長井・藤村 (直通03-5253-8912 内線24511・24513・24533)
総合政策局 社会資本整備政策課
宮沢・坂野 (直通03-5253-8982 内線24211・24237)
大臣官房 公共事業調査室
箱田・吉開 (直通03-5253-8258 内線24291・24296)
国土政策局 総合計画課
倉富・神谷 (直通03-5253-8356 内線29308・29317)

[個別分野]

[技術開発] 大臣官房技術調査課
窪田・中 (直通03-5253-8125内線22344・22347)
総合政策局公共事業企画調整課
増・鶴岡 (直通03-5253-8285内線24903・24934)

[官庁施設] 大臣官房営繕部計画課
榊 (直通03-5253-8235内線23232)

[市街地・道路] 不動産・建設経済局地籍整備課
槇島・渡部 (直通03-5253-8384内線30512・30522)

[人材] 不動産・建設経済局建設市場整備課
河村・加藤 (直通03-5253-8281内線24829・24824)

[都市]
(宅地) 都市局都市安全課
井上・池田 (直通03-5253-8402内線32342・32332)
(市街地) 都市局市街地整備課
新屋・飯塚 (直通03-5253-8413内線32712・32715)
(地下街) 都市局 街路交通施設課
小川・大友 (直通03-5253-8417内線32802・32862)
(都市公園) 都市局公園緑地・景観課
舟久保・藤井 (直通03-5253-8419内線32903・32953)

[都市環境] 総合政策局環境政策課
石川・大上 (直通03-5253-8262内線24331・24334)
都市局公園緑地・景観課
舟久保・藤井 (直通03-5253-8419内線32903・32953)

[治水(河川・ダム・砂防)]
水管理・国土保全局河川計画課
森久保・松井 (直通03-5253-8443内線35313・35333)

[下水道] 水管理・国土保全局下水道事業課
久岡・柴田 (直通03-5253-8430内線34242・34233)

[海岸] 水管理・国土保全局海岸室
秩父・日野口 (直通03-5253-8471内線36332・36325)
港湾局海岸・防災課
細見・竹尾 (直通03-5253-8688内線46714・46734)

[道路] 道路局企画課
森田・木下 (直通03-5253-8485内線37532・37533)

[市街地] 住宅局市街地建築課市街地住宅整備室
藤原・佐藤 (直通03-5253-8517内線39663・39677)
住宅局建築指導課建築物防災対策室
大島・鈴木 (直通03-5253-8514内線39549・39567)
住宅局住宅総合整備課
堀崎・湯浅 (直通03-5253-8502内線39843・39844)

[観測] 国土地理院企画部企画調整課
宮川・傳法谷 (直通029-864-2664・029-864-4568)

[鉄道] 鉄道局施設課
林・川村 (直通03-5253-8553内線40813)

[港湾] 港湾局計画課
花田・井ノ口 (直通03-5253-8668内線46322・46328)
港湾局海岸・防災課
渡邊 (直通03-5253-8688内線46735)

[空港] 航空局空港技術課
佐溝 (直通03-5253-8725内線49502)
航空局空港計画課
鈴木 (直通03-5253-8717内線49214)
航空局空港計画課大都市圏室
城後 (直通03-5253-8719内線49242)

[気象] 気象庁総務部企画課
平・鈴木 (代表03-6758-3900)
直通03-3434-9075内線2215・2217

[海上交通] 海上保安庁交通部企画課
相馬 (直通03-3591-5650内線6103)

[災害対応基盤施設(海上保安施設等)]
海上保安庁総務部情報通信課
吉田 (直通03-3591-9700内線2902)
海上保安庁装備技術部管理課
大場 (直通03-3591-9734内線4102)

1. 基本的な考え方

○本対策は、気候変動に伴い激甚化・頻発化する気象災害や切迫する大規模地震、また、メンテナンスに係るトータルコストの増大のみならず、社会経済システムを機能不全に陥らせるおそれのあるインフラの老朽化から、国民の生命・財産を守り、社会の重要な機能を維持することができるよう、防災・減災、国土強靱化の取組の加速化・深化を図るため、

- ・ 激甚化する風水害や切迫する大規模地震等への対策(26対策)
- ・ 予防保全型インフラメンテナンスへの転換に向けた老朽化対策(12対策)
- ・ 国土強靱化に関する施策を効率的に進めるためのデジタル化等の推進(15対策)

を柱として、令和7年度までの5か年に追加的に必要となる事業規模等を定め、重点的・集中的に53の対策を講ずる。

2. 重点的に取り組む対策

激甚化する風水害や切迫する大規模地震等への対策



気候変動に伴い激甚化・頻発化する自然災害に対応するため、事前防災対策を推進



大規模地震時の緊急物資輸送機能等の確保のため、社会資本の耐震対策等を推進

予防保全型インフラメンテナンスへの転換に向けた老朽化対策



緊急または早期に措置すべき社会資本に対する集中的な修繕等の対策を推進

国土強靱化に関する施策を効率的に進めるためのデジタル化等の推進

ドローンによる広範囲の形状計測

線状降水帯

観かく置いた点 (水害発生箇所)

地上型レーザースキャナーによる高精度形状計測

設計時と出来形の3Dデータ比較による施工管理

国土強靱化事業を円滑化するICTの活用を推進

観測体制強化やスパコン等活用により気象予測を高度化

3. 本対策の期間

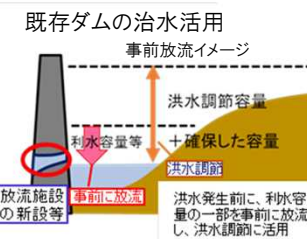

事業規模を定め集中的に対策を実施する期間：令和3年度(2021年度)～令和7年度(2025年度)の5年間

1. 激甚化する風水害や切迫する大規模地震等への対策

(1) 人命・財産の被害を防止・最小化するための対策

命を守るための事前防災の加速化・深化

【流域治水対策】気候変動に伴い災害が激甚化・頻発化するなか、あらゆる関係者との連携のもと、ハード・ソフト一体となった「事前防災対策」を加速化



流域治水における総合的かつ抜本的な対策

【港湾における津波対策】最新の津波被害想定等を踏まえた、港湾における「粘り強い構造」を導入した防波堤の整備等を推進

【地震時等に著しく危険な密集市街地対策】地震時に大規模火災のリスクの高い密集市街地において、老朽建築物の除却や延焼防止性能を有する建築物への建替等を促進

【住宅・建築物の耐震化による地震対策】防災拠点等の耐震診断の前倒しを図り、耐震化を促進

【災害に強い市街地形成に関する対策】災害の危険性の高い区域における都市機能の移転、防災機能強化等を計画的に推進

【大規模盛土造成地等の耐震化に向けた対策】個別の大規模盛土造成地等における地盤調査等により、安全性の確認・把握等を実施

【防災・減災の基盤となる地籍調査重点対策】今後土砂災害等が発生する可能性の高いエリアのうち、緊急性の高い地域にて地籍調査を重点的に実施

【グリーンインフラを活用した防災・減災対策】雨水の貯留浸透機能等の高いグリーンインフラの創出・保全等災害の低減に資する取組を支援

防災体制の整備の加速化・深化

【国土地理院施設の耐災害性強化対策】災害時に被害状況を示した地図等を国・自治体等へ提供する国土地理院施設の耐災害性強化を実施

【海上保安施設等の耐災害性強化対策】被災等により救助活動等に支障を来すおそれのある施設に、非常用電源設備設置等の実施や燃料供給体制を確保

【災害応急対策活動に必要となる官庁施設の電力の確保等対策】災害応急対策の活動拠点となる官庁施設の自家発電設備、受変電設備改修等を実施




的確な業務継続のための官庁施設の電力確保対策

避難支援の加速化・深化

【防災拠点や避難地となる防災公園】

広域防災拠点



防災公園における避難地、防災拠点としての機能確保の対策

【地下街の耐震性向上等に関する対策】耐震対策・漏水対策、避難施設や防災施設整備により、地下街の利用者等の安全な避難等のための適切な機能確保

【防災公園の機能確保に関する対策】地震災害や風水害など多様な災害に対応した防災公園の整備により、災害発生時の避難地、防災拠点としての機能を確保

1. 激甚化する風水害や切迫する大規模地震等への対策

(2) 交通ネットワーク・ライフラインを維持し、国民経済・生活を支えるための対策

強靱なネットワーク整備の加速化・深化

【高規格道路のミッシングリンク解消及び4車線化、高規格道路と直轄国道とのダブルネットワーク化等による道路ネットワークの機能強化対策】高規格道路のミッシングリンクの解消及び暫定2車線区間の4車線化、高規格道路と代替機能を発揮する直轄国道とのダブルネットワーク強化等を推進

【道路の法面・盛土の土砂災害防止対策】新たに把握された災害リスク等に対し、法面・盛土対策を推進

【道路の高架区間等を活用した津波や洪水からの浸水避難対策】緊急避難場所確保のため、予測浸水深より高い位置の直轄国道の高架区間等を活用するための避難施設の整備を推進

【市街地等の緊急輸送道路における無電柱化対策】電柱倒壊による道路閉塞のリスクがある市街地等の緊急輸送道路において、道路閉塞等の被害を防止する無電柱化を実施

【渡河部の橋梁や河川に隣接する道路構造物の流失防止対策】橋梁・道路の洗掘・流失対策・架け替え等を推進

【豪雨による鉄道河川橋梁の流出・傾斜対策及び鉄道隣接斜面の崩壊対策】橋脚等の基礎部補強、橋梁の架替えにより、豪雨時の橋梁流出・傾斜を防止。異常検知システムにより、橋梁に異常が生じた際、列車の侵入を防止。法面防護工等により、豪雨による鉄道隣接斜面の崩壊を防止

【港湾の耐災害性強化対策(地震対策、高潮・高波対策、走錨対策及び埋塞対策)】最新の地震被害想定や頻発化・激甚化する気象災害を踏まえた被害の軽減策を講じ海上交通ネットワークを維持

【走錨事故等防止対策】重要施設周辺海域等に監視カメラやレーダーを設置し、重大事故を未然に防止

【航路標識の耐災害性強化対策(海水浸入防止対策、電源喪失対策、監視体制強化対策及び信頼性向上対策)】

海水等の浸入を遮断し、航路標識の倒壊を防止。予備電源等の整備により、長期停電時の航路標識消灯事故等を防止。航路標識の状態を把握する監視装置を整備し、災害時の情報提供体制を強化。航路標識に使用している機器等について、災害に強い機器等を整備

【空港の耐災害性強化対策(護岸嵩上げ・排水機能強化による浸水対策、滑走路等の耐震対策、空港ターミナルビルの電源設備等の止水対策・吊り天井の安全対策、空港無線施設等の電源設備等の浸水対策及び空港BCPの実効性強化対策)】空港施設への浸水防止のため、護岸の嵩上げ等を実施。地震発生後における航空ネットワークの維持等のため、滑走路等の耐震対策を実施。電源設備への止水扉設置等による浸水対策や、吊り天井の安全対策を実施。訓練の実施等により、災害時における各空港の対応計画の実効性を強化



(九州自動車道(横川～溝辺鹿兒島空港)の被災状況)
暫定2車線区間の4車線化等による道路ネットワークの機能強化対策



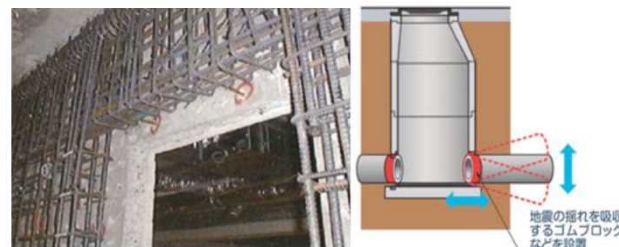
海上交通ネットワーク維持のための岸壁等の耐震化の対策

身近なインフラの強化の加速化・深化

【地下鉄、地下駅、電源設備等の浸水対策】止水板等の設置により、地下駅や電源設備等の浸水被害を防止

【大規模地震による駅、高架橋等の倒壊・損傷対策】基礎等の耐震補強により、大規模地震時の駅・高架橋等の倒壊・損傷を防止

【下水道施設の地震対策】防災拠点等の重要施設に係る下水道管路や下水処理場等を耐震補強することにより、地震時の最低限の排水機能を確保



処理場の耐震化(躯体補強) 管の接続部を可機化
下水道施設の地震対策

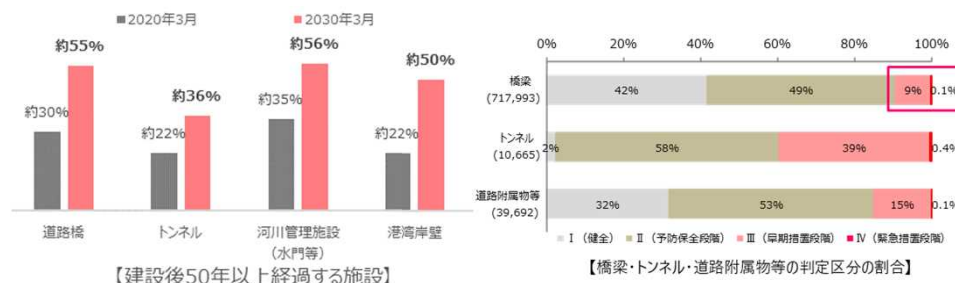


駅等の耐震補強の対策

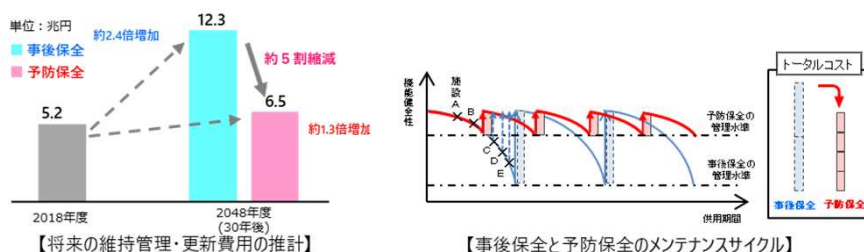
2. 予防保全型インフラメンテナンスへの転換に向けた老朽化対策

予防保全への転換による老朽化対策の加速

- 今後、建設後50年以上経過する社会資本の施設の割合が加速的に増加することを踏まえ、予防保全への転換により、将来にかかる維持管理・更新費用を抑制していく必要
- 施設点検の結果、予防保全の管理水準を下回る状態の施設が多数存在。例えば、橋梁については、全橋梁のうち約1割が早急に修繕等の対応が必要な状況



- 今後の維持管理・更新を「予防保全」により行った場合、「事後保全」と比較して、その1年あたりの費用は約5割縮減



【河川・ダム・下水道・砂防・海岸の老朽化対策】現時点で対応が遅れている老朽化施設等の修繕対策を集中的に対応し、コスト縮減につながる投資的取組を推進

【道路施設の老朽化対策】定期点検等により確認された修繕が必要な橋梁・トンネル・道路付属物・舗装等の対策を集中的に実施

【都市公園の老朽化対策】予防保全型管理へ移行を図るため、インフラ長寿命化計画に基づく老朽化対策を実施

【老朽化した公営住宅の建替による防災・減災対策】特に老朽化した高経年の公営住宅の建替を重点的に支援

【港湾における老朽化対策】予防保全型維持管理の実現に向けた老朽化対策を推進

【予防保全に基づいた鉄道施設の老朽化対策】耐用年数を超えて使用している又は老朽化が認められる鉄道施設の長寿命化に資する補強・改良を実施

【空港の老朽化対策】老朽化が進んでいる施設について効率的かつ効果的な更新・改良を引き続き実施

【航路標識の老朽化等対策】航路標識の老朽化による倒壊、損壊等を防止するため、長寿命化のための整備を着実に実施



河川管理施設等の老朽化対策



道路施設の老朽化対策



高経年の公営住宅の老朽化対策



空港の老朽化対策

集中的な老朽化対策の実践により
予防保全型インフラメンテナンスへの転換を加速化

3. 国土強靱化に関する施策を効率的に進めるためのデジタル化等の推進

(1) 国土強靱化に関する施策のデジタル化

DXの活用の加速化・深化

【河川、砂防、海岸分野における施設維持管理、操作の高度化対策】デジタル技術を活用し、施設の維持管理・施工を効率化・省力化。さらに、災害時のみならず平時においても、施設操作の省力化を推進

【無人化施工技術の安全性・生産性向上対策】導入機器類の仕様及び関係基準類を策定、必要な人材育成を行うなど導入環境を整備し、現場において実装

【施工の効率化、省力化に資する対策】ICTの技術基準の策定など導入環境を整備

【ITを活用した道路管理体制の強化対策】遠隔からの道路状況の確認や過積載等の違反車両の取り締まりを行う体制の強化や、AI技術等の活用による維持管理の効率化・省力化を推進

【港湾におけるデジタル化に関する対策】ICT施工や3次元データ活用の推進等及び港湾関連データ連携基盤の構築により、国土強靱化施策の円滑化・効率化を推進

【電子基準点網の耐災害性強化対策】電子基準点内の機器の省電力化等により、災害時における長期間の停電でも地殻変動の監視を継続でき、防災・減災及びICT施工を活用した迅速な工事に貢献

【地図情報等の整備による被害低減対策】災害リスク情報や地図情報等の整備等により、被災状況の把握や救助活動等の遅れを防止

【国土強靱化施策を円滑に進めるためのインフラDX等の推進にかかる対策】防災・減災、国土強靱化に資する建設生産プロセスのデジタル化の推進及び技術開発の促進

【防災・減災、国土強靱化を担う建設業の担い手確保等に関する対策】官民施策パッケージを深化させ、担い手確保の枠組みを早期実現

高速ネットワーク環境

国土交通データプラットフォーム

地方整備局等におけるICT環境の整備

空中写真撮影

測量用航空機

令和元年東日本台風(左:平成27年4月撮影、右:令和元年10月撮影) 災害発生後たちに被災地の空中写真撮影を実施

—航空機SARによる火山観測—

雲や噴煙下でも観測可能な航空機SARで火口の様子を監視

草津白根山(周辺)をSAR観測(平成30年1月観測)

測量用航空機による迅速な被災状況把握の能力強化対策

(2) 災害関連情報の予測、収集・集積・伝達の高度化

災害関連情報の高度化の加速化・深化

【線状降水帯の予測精度向上等の防災気象情報の高度化対策】水蒸気量等の観測強化、海洋気象観測船更新等による観測の継続性強化、また、静止気象衛星ひまわり8号・9号の後継衛星製造に着手。スーパーコンピューターシステム導入による計算能力強化、解析・予測技術向上に向けた開発体制強化、情報システム更新等により防災気象情報の高度化を実施

【河川、砂防、海岸分野における防災情報等の高度化対策】降雨予測の精度向上を踏まえ、河川・ダム等の諸量データの集約化やダム・河川等とのネットワーク化を図り、水系全体での効率的・効果的に運用

【港湾における災害情報収集等に関する対策】衛星、ドローン、カメラ等を活用して、港湾における災害関連情報の収集・集積を高度化し、災害時の迅速な復旧体制等を構築するとともに、その分析結果を施設整備に反映

【港湾における研究開発に関する対策】国土強靱化に直結する研究開発を行うための体制を構築し、技術基準類や港湾設備に反映

【地震・津波に対する防災気象情報の高度化対策】大規模地震発生時にも地震・津波に関する情報の発表が継続できるよう、停電対策等を実施。また、大規模地震による被害の軽減のため、防災気象情報の高度化を実施

【火山噴火に対する防災気象情報の高度化対策】いつ発生してもおかしくない火山噴火に対して、適切に噴火に関する情報の発表が継続できるよう、停電対策等を実施

河川・ダム等の諸量データの集約化やダムや河川等とのネットワーク化対策

港湾におけるドローン・衛星・カメラを活用した被災状況把握

線状降水帯、台風等の予測精度向上対策

水汽気等の観測強化

線状降水帯

線状降水帯(水蒸気量含む)

解析・予測技術向上

防災気象情報高度化

水系全体での統合運用が可能

ダム設備情報等の収集

河川管理者(国土交通省)

解析・予測技術向上

防災気象情報高度化

「5か年加速化対策」の主な達成目標

1. 激甚化する風水害や切迫する大規模地震等への対策

(1) 人命・財産の被害を防止・最小化するための対策

対策名	対策内容	中長期的な数値目標	現状 (R元年度)	5年後の 達成目標(R7年度)	加速化・深化した場合の5年後 に達成できる状況
災害応急対策活動に必要となる官庁施設の電力の確保等対策	災害応急対策の活動拠点となる官庁施設の自家発電設備、受変電設備改修等を実施	災害応急対策の活動拠点となる官庁施設における電力確保のための対策の実施率	56%	75%	緊急性の高い災害応急対策の活動拠点となる官庁施設の電力の確保等対策を完了
防災公園の機能確保に関する対策	地震災害や風水害など多様な災害に対応した防災公園の整備を実施	機能を十分発揮させるために整備が必要な防災公園の対策実施率	—	80%	災害発生時に避難所や防災拠点となる防災公園の機能が充実
流域治水(河川・ダム・下水道・砂防・海岸)	気候変動による影響を踏まえた、河川の河道掘削、堤防整備、堤防強化、耐震対策、ダム・遊水地の整備等を実施	1級河川における戦後最大洪水等に対応した河川の整備率	約65%	約73%	近年の被災状況を踏まえ、当面5か年で緊急的に河川整備を促進し、浸水面積を減少
		2級河川における近年災害の洪水等に対応した河川の整備率	約62%	約71%	
	雨水排水施設等の整備により、近年浸水実績がある地区等において、再度災害を防止・軽減	浸水実績地区等における下水道による浸水対策達成率	約60%	約70%	近年浸水実績がある等、浸水被害の危険性が高い地区における下水道事業の浸水対策の効果を発現
	地域の社会・経済活動を支える基礎的インフラを保全する土砂災害対策を実施	街づくり等の観点から特に重要な箇所が砂防事業等の実施により保全される割合	約20% (R2年度)	約35%	街づくり等の観点から特に重要な箇所の砂防関係施設の整備を促進し、土砂災害のリスクを軽減
	気候変動による海面水位の上昇等が懸念される中、沿岸域における安全性向上を図る津波・高潮対策を実施	海岸堤防等の整備率	約53%	約64%	災害リスクが高く官公署等が存在する沿岸域で堤防等の整備を促進し、災害のリスクを軽減

「5か年加速化対策」の主な達成目標

1. 激甚化する風水害や切迫する大規模地震等への対策

(2) 交通ネットワーク・ライフラインを維持し、国民経済・生活を支えるための対策

対策名	対策内容	中長期的な数値目標	現状 (R元年度)	5年後の 達成目標(R7年度)	加速化・深化した場合の5年後 に達成できる状況
高規格道路のミッシングリンク解消及び4車線化、高規格道路と直轄国道とのダブルネットワーク化等による道路ネットワークの機能強化対策	高規格道路のミッシングリンクの解消及び暫定2車線区間の4車線化、高規格道路と代替機能を発揮する直轄国道とのダブルネットワークの強化等を推進	高規格道路のミッシングリンク改善率	—	約30%	高規格道路約2万kmにおいてミッシングリンク(約200区間)の約3割で全線または一部区間を供用
		高規格道路(有料)の4車線化優先整備区間の事業着手率	約13%	約47%	高規格道路約2万kmにおいて有料道路の4車線化優先整備区間(約880km)の約5割で事業着手
大規模地震による駅、高架橋等の倒壊・損傷対策	柱、基礎等の耐震補強や立体交差事業の実施することで、大規模地震等による駅、高架橋等の倒壊・損傷を防止	首都直下・南海トラフ地震で震度6強以上の想定地域等の主要鉄道路線の耐震化率	97.4%	100% (R4年度)	首都直下・南海トラフ地震で震度6強以上の想定地域等の地震に対する鉄道施設の耐震対策を完了
港湾における地震対策	大規模地震発生時の国民生活・経済を支える海上交通ネットワークの維持等のため港湾施設の耐震化等を実施	大規模地震時に確保すべき海上交通ネットワークのうち、発生時に使用可能なものの割合	33% (R2年度)	47%	大規模地震発生時の海上交通ネットワークの維持のため重要施設が長期間供用できない事態を防止
港湾における高潮・高波対策	頻発化・激甚化する台風等による被害を軽減し、海上交通ネットワーク維持のため、高波・高潮対策を推進	高潮・高波対策を実施する必要がある港湾において、港湾機能維持・早期再開が可能となる割合	—	14%	高潮・高波の発生時に、港湾の重要施設が長期間にわたり供用できない事態を防止
滑走路等の耐震対策	地震発生後における航空ネットワークの維持等を可能とするため、滑走路等の耐震対策を実施	滑走路等の耐震対策により、地震後における航空ネットワークの維持等が可能となる空港の割合	70%	87%	ネットワークの拠点となる空港のうち、20空港で地震発生後における航空ネットワークの維持等を可能とする滑走路等の耐震対策を完了

「5か年加速化対策」の主な達成目標

2. 予防保全型インフラメンテナンスへの転換に向けた老朽化対策

対策名	対策内容	中長期的な数値目標	現状 (R元年度)	5年後の 達成目 標(R7年 度)	加速化・深化した場合の5年後 に達成できる状況
都市公園の老朽化対策	予防保全型管理へ移行を図るため、インフラ長寿命化計画に基づく老朽化対策を実施	緊急度の高い老朽化した公園施設の改修等の対策を実施できている都市公園の割合	31%	80%	インフラ長寿命化計画に基づく緊急度の高い老朽化した公園施設の改修等の対策を着実に実施
河川管理施設の老朽化対策	要緊急対策施設等の対応及び将来の維持管理費縮減につながる投資的取組を推進	予防保全段階にある河川管理施設の解消率	70% (R2年度)	86%	予防保全型維持管理に向け、老朽化した河川管理施設の対策を推進
道路施設の老朽化対策	予防保全による道路メンテナンスへ早期に移行するため、修繕が必要な道路施設の対策を集中的に実施	地方公共団体が管理する道路の緊急または早期に対策を講ずべき橋梁の修繕措置率	約34%	約73%	地方公共団体が管理する道路における緊急又は早期に対策を講じる必要がある橋梁の約7割の修繕に着手
老朽化した公営住宅の建替による防災・減災対策	特に老朽化した高経年の公営住宅の建替を重点的に支援	特に老朽化した高経年の公営住宅の更新の進捗率	—	85%	特に老朽化した高経年の公営住宅の建替を着実に実施し、85%の更新を完了
予防保全に基づいた鉄道施設の老朽化対策	耐用年数を超えて使用している又は老朽化が認められる施設の長寿命化に資する鉄道施設の補強・改良を実施	耐用年数を越えているなど予防保全が必要な鉄道施設の老朽化対策の完了率	14% (R2年度)	100%	令和元年度までの施設検査の結果、予防保全が必要な鉄道施設について、老朽化対策を完了
港湾における老朽化対策	港湾施設の安全な利用等の確保のため、予防保全型維持管理の実現に向けた老朽化対策を推進	予防保全型の対策を導入し、機能の保全及び安全な利用等が可能となった割合	83% (R2年度)	87%	平時はもとより、災害時においても港湾施設の機能が発揮できない事態を防止
空港の老朽化対策	老朽化の進んでいる施設の効率的かつ効果的な更新・改良を引き続き実施	施設の老朽化に起因する航空機事故の件数	0件	0件 (毎年度)	各施設の定期点検及び点検結果に基づく維持保全を着実に完了
航路標識の老朽化等対策	航路標識の倒壊、損壊等の被害に対応するため、長寿命化のための整備を着実に実施	老朽化等対策が必要な航路標識の整備率	55% (R2年度)	79%	老朽化対策が必要な航路標識において、老朽化等対策を79%完了

「5か年加速化対策」の主な達成目標

3. 国土強靱化に関する施策を効率的に進めるためのデジタル化等の推進

対策名	対策内容	中長期的な数値目標	現状 (R元年度)	5年後の 達成目標 (R7年度)	加速化・深化した場合の5年後 に達成できる状況
-----	------	-----------	--------------	------------------------	----------------------------

(1) 国土強靱化に関する施策のデジタル化

国土強靱化施策を円滑に進めるためのインフラDX等の推進にかかる対策	防災・減災、国土強靱化に資する建設生産プロセスのデジタル化の推進及び技術開発の促進	直轄土木工事におけるICT活用工事の実施率	79%	88%	生産性向上が図られる全ての直轄土木工事においてICTを活用した施工を実施
施工の効率化・省力化に資する対策	橋梁や砂防施設等のコンクリート構造物におけるICTの技術基準類の導入環境の整備	令和5年度までにインフラ構造物について、ICTを活用した出来形管理基準を「3基準」策定	—	5基準 (R5年度)	道路、河川、砂防の各構造物について、ICTを活用した出来形管理基準の策定を完了
防災・減災、国土強靱化を担う建設業の担い手確保等に関する対策	建設技能者の保有資格等を業界横断的に登録・蓄積する建設キャリアアップシステムの普及等を促進	国・都道府県・市町村における建設キャリアアップシステム活用工事の導入	—	100%	国並びに全ての都道府県及び市町村が建設キャリアアップシステムを活用する工事を導入
地図情報等の整備による被害低減対策	災害リスク情報や地図情報等の整備等により、被災状況の把握や救助活動等の遅れを防止	地形分類情報の整備	1,025 km ² /年 (R2年度)	12,400km ² (整備対象面積)	整備が必要な箇所において、標高データや地形分類情報等の災害リスク情報の事前整備等を完了

(2) 災害関連情報の予測、収集・集積・伝達の高度化

河川、砂防、海岸分野における防災情報等の高度化対策	降雨予測の精度向上を踏まえ、河川・ダム の諸量データの集約化や情報共有システムの強化を実施 等	1級水系および2級水系の利水ダムにおける情報網整備率	18%	100%	利水ダムを含めた既存ダムの各種データを一元的に管理することにより、施設操作・運用を改善
線状降水帯の予測精度向上等の防災気象情報の高度化対策	線状降水帯の予測精度向上に向けた観測体制・実況監視能力及び解析・予測技術向上に向けた開発体制の強化	線状降水帯予測の発表状況	—	線状降水帯等の危険性を県単位で提供	半日前から線状降水帯等による大雨に伴う災害発生への警戒を呼び掛け、避難等の行動を促進

対策数:123対策 <うち国土交通省53対策>

	政府全体	うち国土交通省
1. 激甚化する風水害や切迫する大規模地震等への対策[78対策]	概ね12.3兆円程度	<26対策>概ね7.7兆円程度
2. 予防保全型インフラメンテナンスへの転換に向けた老朽化対策[21対策]	概ね2.7兆円程度	<12対策>概ね1.5兆円程度
3. 国土強靱化に関する施策を効率的に進めるためのデジタル化等の推進[24対策]	概ね0.2兆円程度	<15対策>概ね0.13兆円程度
合計	概ね15兆円程度を目途	概ね9.4兆円程度を目途

注)四捨五入の関係で合計値が合わない場合がある