

【概要】鳥取・賀露みなとオアシス



国土地理院地図（電子国土Web）(<https://maps.gsi.go.jp>)をもとに国土交通省作成

【基本情報】

設置者	鳥取市
運営者	一般財団法人鳥取県観光事業団 (令和5年12月時点)
所在港湾	鳥取港【重要港湾】
港湾管理者	鳥取県
登録日	平成16年1月30日（中国地方整備局長） 平成29年2月16日（港湾局長）



【代表施設】



とっとり賀露かっこ館

【主なイベント】



鳥取・賀露みなとオアシス夏まつり



日本海をヨットでクルージング



イルミネーション光の水族館



鳥取県鳥取市



とっとり賀露かっこ館(代表施設)

「見て」「ふれて」「体験できる」カニが主役の小さな水族館です。

松葉がに(ズワイガニ)が住む深海の世界を体験したり、世界一大きくなるタカアシガニなど多くの生きたカニの展示のほか、水槽で海の生き物とふれあうことができます。



- お問い合わせ: とっとり賀露かっこ館
- 電話: 0857-38-9669
- 時間: 9:00~17:00

地場産プラザ わったいな

鳥取県の旬をまるごと味わえる直売所。

鳥取県全域から農産物、加工品、お土産が一堂に勢揃い！！

わったいなには、鳥取県の特産品がギッシリ。



- お問い合わせ: (株) 食のみやこ鳥取
- 電話: 0857-50-1771
- 時間: 9:00~17:00

海鮮市場かるいち

四季折々の旬の魚介類が豊富に揃う市場です。

お買い物だけでなく、新鮮でおいしい海鮮を心ゆくまで味わうこともできます！！



- お問い合わせ: 賀露中央海鮮市場協同組合
- 電話: 0857-38-8866
- 時間: 9:00~16:00

鳥取砂丘

南北2.4km、東西16km、最大高低差90m中国山地から流れ出た千代川と風が運ぶ砂を十万年の歳月の中で少しずつ積み上げた「砂の丘」は、言葉を失うほどの雄大さ。



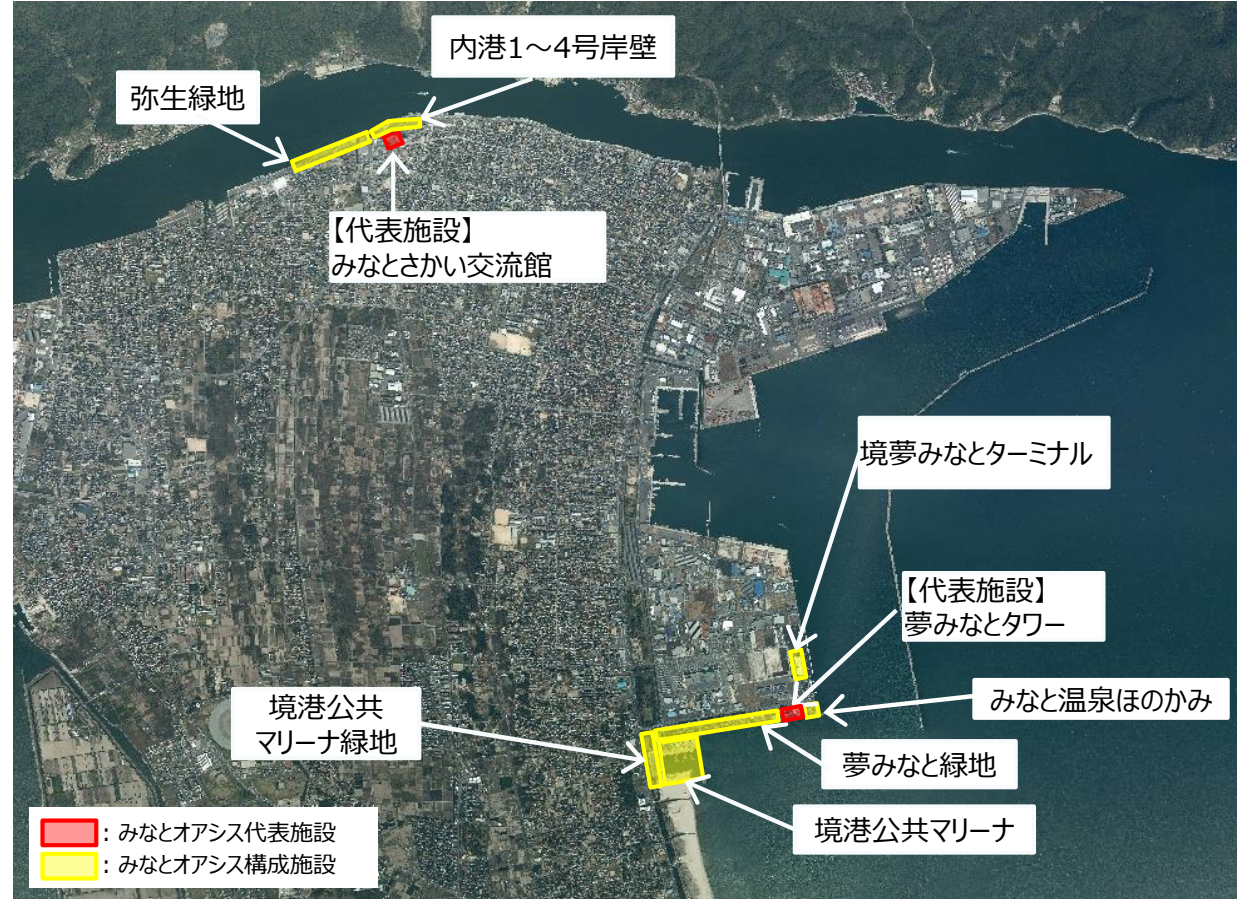
鳥取県境港市



国土地理院地図（電子国土Web）(<https://maps.gsi.go.jp>)をもとに国土交通省作成

【基本情報】

設置者	境港市
運営者	みなとオアシス境港運営委員会
所在港湾	境港【重要港湾】
港湾管理者	境港管理組合
登録日	平成25年6月27日（中国地方整備局長） 平成29年2月16日（港湾局長）



【代表施設】



みなとさかい交流館



夢みなとタワー

【主なイベント】



みなと祭



境港おさかなロード大漁祭



境港ペーロン大会

みなとオアシス 境港



夢みなとタワー

境夢みなとターミナル

魚と鬼太郎のまち境港市は、水木しげるロードや水産物直売施設併設の境漁港へ続く大正町エリアと、夢みなとタワーや大型クルーズ船対応の境夢みなとターミナルがある竹内団地エリアの2つのエリアがあります。

全国大会 開催決定！

第15回みなとオアシス Sea級グルメ全国大会in 境港

とき:2024年11月9日(土)・10日(日)
場所:境夢みなとターミナル 駐車場



みなとさかい交流館

エリア
MAP

鳥取県境港市

大正町エリア

水木しげるロード

JR境港駅

境夢みなとターミナル

竹内団地エリア

鳥取県境港市

夢みなとタワー

米子鬼太郎空港

○交通アクセス

- ▼JR境線 境港駅より徒歩10分
- ▼米子鬼太郎空港より車で10分
- ▼米子自動車道 米子ICより車で約30分

©OpenStreetMap contributors

Sea級グルメ



境港海鮮いぶし井



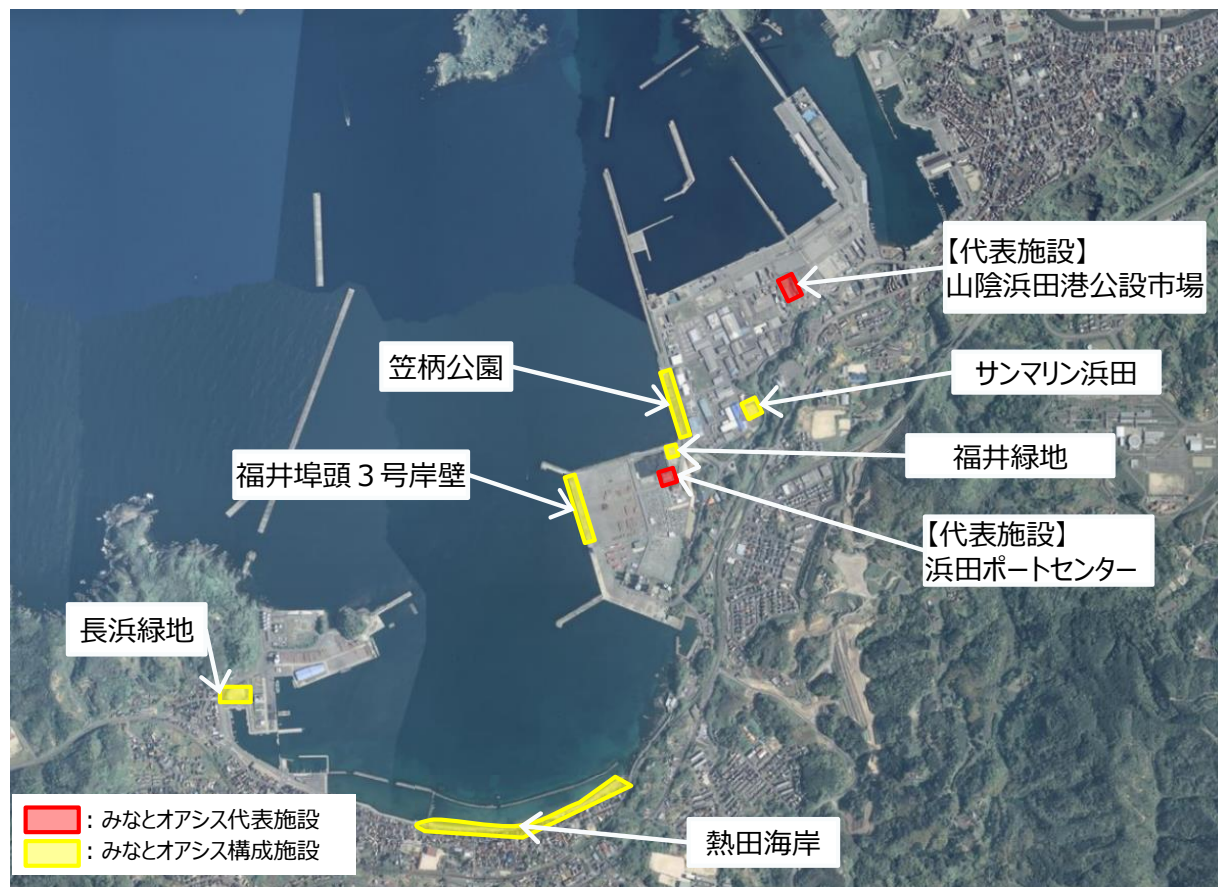
みなとオアシス境港運営協議会
☎0859-47-1027



国土地理院地図（電子国土Web）(<https://maps.gsi.go.jp>)をもとに国土交通省作成

【基本情報】

設置者	浜田市
運営者	みなとオアシス浜田運営協議会
所在港湾	浜田港【重要港湾】
港湾管理者	島根県
登録日	平成28年2月27日（中国地方整備局長） 平成29年2月16日（港湾局長）



【代表施設】



浜田ポートセンター



山陰浜田港公設市場

【主なイベント】



浜っ子夏祭り



B B 大鍋フェスティバル




山陰浜田港リレーマラソン



みなとオアシス浜田のPRページ

観光情報

島根県浜田市の観光情報を一冊にまとめた情報誌



浜田市「観光ガイドブック

検索



島根県浜田市の観光PR動画(公式)



浜田市「観光動画

検索



伝統芸能

神々や鬼たちが躍動する神話の世界
～石見地域で伝承される神楽～



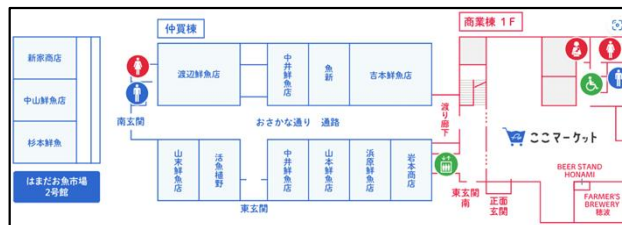
石見神楽

検索



はまだお魚市場を楽しむ

< 仲買でのお買い物を楽しむ >




はまだお魚市場

検索



< グルメを楽しむ >



【概要】^{かぜま}風待ち西郷・^{さいこう}みなとオアシス



国土地理院地図（電子国土Web）(<https://maps.gsi.go.jp>)をもとに国土交通省作成

【基本情報】	
設置者	隠岐の島町
運営者	風待ち西郷・みなとオアシス協議会
所在港湾	西郷港【重要港湾】
港湾管理者	島根県
登録日	平成28年8月6日（中国地方整備局長） 平成29年2月16日（港湾局長）



■ : みなとオアシス代表施設
■ : みなとオアシス構成施設

【代表施設】



西郷港フェリーターミナル

【主なイベント】



島まつりしげさ踊りパレード



隠岐の島ウルトラマラソン



隠岐の島町夏祭り

玉若酢命神社

観光



隠岐の開拓にかかわった玉若酢命(たまわかすのみこと)を祀る神社。毎年6月5日の御霊会(ごれえ)風流には、勇壮な馬入れ神事、流鏝馬(やぶさめ)、神輿(みこし)の行列があり、近郷の人々が集まって賑わいます。



隠岐そば

グルメ



隠岐の冠婚葬祭にかかせない郷土料理。つなぎを使わない十割そばで風味が強いのが特徴です。



島まつりしげさ踊りパレード (5月)

イベント

隠岐の島町の代表的な民謡である「隠岐しげさ節」に合わせて、約1500人が西郷港周辺を総踊りします。



隠岐の島ウルトラマラソン (6月)

全国のウルトラランナーが隠岐に集い、島の歴史が刻む、ゆったりとした時空を肌で感じ、島民と来訪者の交流が生まれます。



風待ち西郷・みなとオアシス
ホームページQRコード



【概要】みなとオアシス おき・にしのみま



国土地理院地図（電子国土Web）（<https://maps.gsi.go.jp>）をもとに国土交通省作成



【基本情報】	
設置者	西ノ島町
運営者	みなとオアシス「おき・にしのみま」運営協議会
所在港湾	別府港【地方港湾】
港湾管理者	島根県
登録日	平成28年9月17日（中国地方整備局長） 平成29年2月16日（港湾局長）

【代表施設】



別府港フェリーターミナル

【主なイベント】



海神社例大祭



帝祭り



ツデーウォーク

みなとオアシス おき・にしのしま



別府港フェリーターミナル

黒木御所・碧風館



帝祭り(9月)



サザエ丼



海神社例大祭(7月)



○交通アクセス

<七類から境港から>

- ・隠岐汽船フェリー直行便に乗船し、「別府港」下船(約120分)
- ・隠岐汽船高速艇に乗船し、「別府港」下船(約60分)

<出雲空港から>

- ・「出雲空港」から「隠岐空港」(約30分)
- 空港連絡バスで「ポートプラザ」下車(約10分)
- 隠岐汽船フェリーに乗船し、「別府港」下船(約60分)

■みなとオアシスの運営者

みなとオアシス
「おき・にしのしま」運営協議会
電話: 08514-6-1748

【概要】みなとオアシス知夫里島




国土地理院地図（電子国土Web）(<https://maps.gsi.go.jp>)をもとに国土交通省作成



【基本情報】	
設置者	知夫村
運営者	知夫里島活性化協議会
所在港湾	来居港【地方港湾】
港湾管理者	島根県
登録日	平成30年4月21日

【代表施設】



来居港フェリーターミナル

【主なイベント】



野だいこん祭り



お大師参り



ツデーウォーク



観光

📷 アカハゲ山展望台



📷 知夫赤壁



📷 野だいこんの花の群生



📷 放牧牛



イベント

🍤 サザエつかみ取り



グルメ

🍜 知夫里らーめん・知夫里産牡蠣



■ みなとオアシスの運営者
 知夫里島活性化協議会
 ☎ 08514-8-2211

☐ 交通アクセス

- 〈七類から〉
 - ・隠岐汽船フェリーに乗船し「来居港」下船(約120分)
- 〈境港から〉
 - ・隠岐汽船フェリーに乗船し「別府港」下船、内航船に乗船し「来居港」下船(約160分)
- 〈出雲空港から〉
 - ・「出雲空港」から「隠岐空港」(約30分) 空港バスで「ポートプラザ前」下車(約10分) 隠岐汽船フェリーに乗船し「来居港」下船(約140分)

【概要】みなとオアシス宇野



国土地理院地図（電子国土Web）(<https://maps.gsi.go.jp>)をもとに国土交通省作成



【基本情報】

設置者	玉野市
運営者	公益社団法人 玉野市観光協会
所在港湾	宇野港【重要港湾】
港湾管理者	岡山県
登録日	平成20年5月17日（中国地方整備局長） 平成29年2月16日（港湾局長）

【代表施設】



産業振興ビル

【主なイベント】



たまの・港フェスティバル



瀬戸内国際芸術祭
(宇野のチヌ/淀川テクニック)



クルーズ客船入港イベント
～キャンドルナイト～



みなとオアシス運営者：
公益社団法人 玉野市観光協会

宇野港大型客船バースへの交通アクセス

- ◇公共交通機関
 - ・JR宇野みなと線『宇野駅』で下車徒歩約5分
- ◇自家用車
 - ・瀬戸中央自動車道「水島IC」から
県道21・22号線、国道30号線約35分

宇野港周辺の活性化を目的とした「宇野港周辺マップ」の作成や、港の賑わい創出を目的とした「みなとオアシス宇野マルシェ」や「たまの・港フェスティバル」など各種イベントの開催を行っています。

詳しい情報はこちらから！



国土交通省
中国地方整備局 港湾空港部HP

王子が岳



渋川海岸に隣接し、巨岩、奇岩が重なり合うダイナミックな眺望に加え、山頂からは瀬戸大橋の全景や瀬戸内海の多島美、対岸の四国連山が一望できます。「おじさん岩」「にこにこ岩」など楽しいネーミングで変わった形の岩がたくさんあり、探してみるのも楽しみのひとつです。



たまの・港フェスティバル (5月中旬)




海・港・船をテーマに毎年開催される玉野市最大のイベントです。帆船や自衛艦の一般公開をはじめ、港内のミニクルーズやご当地グルメの出店なども行われ、市内外から数万人が訪れます。



渋川海岸

白砂青松の海岸線は約1kmの長さを誇り、「日本の渚百選」「快水浴場百選」にも選ばれている美しい海岸です。夕暮れ時のシルエットは絶景で、ロマンチックなスポットへと変貌します。また、ヨット、ウインドサーフィン、ビーチサッカーなどの様々なビーチスポーツも楽しめます。



みなとオアシス宇野マルシェ

宇野駅前のシンボル「愛の女神像」のある広場(宇野港第1緑地)にて、宇野港一帯を盛り上げることを目的に県内の人気キッチンカーを集めたマルシェを年数回開催しています。



クルーズ船の寄港

2023年度には11隻と、宇野港には多くのクルーズ船が寄港しています。クルーズ船寄港の際には、地元学生による歓迎演奏やキャンドルによるライトアップで見送りをするなど、温かいおもてなしを行っています。



たまの温たまめし



岡山県玉野市のご当地グルメで、雑穀と蒲焼穴子を混ぜ込んだ焼きめしに、温泉卵をトッピングした一品です。みなとオアシスSea級グルメ全国大会では、過去4回の栄冠に輝いています。



【概要】みなとオアシスひなせ




国土地理院地図（電子国土Web）(<https://maps.gsi.go.jp>)をもとに国土交通省作成



【基本情報】	
設置者	備前市
運営者	備前市
所在港湾	東備港【地方港湾】
港湾管理者	岡山県
登録日	平成30年2月25日

【代表施設】




日生観光情報センター

【主なイベント】



ひなせみなとまつり



ひなせかき祭



五味の市



みなとオアシス運営者：備前市

日生観光情報センターへの交通アクセス

◇公共交通機関

・JR赤穂線『日生駅』で下車 日生駅西隣り

◇自家用車

・山陽自動車道「赤穂IC」から国道250号約15分
・岡山ブルーライン「備前IC」から国道250号約10分

カキオコや五味の市のグルメ、備前♡日生大橋からみる風光明媚な風景など、ドライブにおすすめです♪
おしゃれな飲食店も増えてきているので、ぜひのんびりと流れる時間を楽しみに来てください♪

詳しい情報はこちらから！



国土交通省
中国地方整備局 港湾空港部HP

加子浦歴史文化館

観光



日生の歴史や産業をテーマ毎に展示した資料館と備前市出身の文芸作家等を紹介した文芸館からなっています。



○お問い合わせ：
加子浦歴史文化館
○電話：0869-72-9026
○時間：9:00～16:30
○入場は無料です

ひなせみなとまつり(8月13日)

イベント



日生の夏の一大イベント。海上から打ち上げられる2,500発の花火は迫力満点。また、ステージイベントでは、日生甚九郎太鼓の演奏やダンスショーが花火大会を一層盛り上げます。



源平放水合戦(2月第1日曜日)

紅白に分かれた消防団員が、海上で相手を狙って放水合戦を行います。最後は、一年の安泰を祈念して、五色の水を天高く放水し、フィナーレを飾ります。



備前♡日生大橋

平成27年4月に開通した、備前市日生町と鹿久居島を結ぶ全長765mの橋です。橋の名称は、備前と日生を結ぶ熱い思いと願いが込められ一般公募により決定しました。橋から見る雄大な景色を心ゆくまで楽しみ下さい。



ひなせかき祭(2月第4日曜日)

特産の「日生かき」を市内外の皆さんに堪能していただけます。会場では、海の幸山の幸が盛りだくさんで、日生カキオコ、カキフライなどのカキ尽くし販売や焼きカキ体験、カキむき体験も行います。



日生カキオコ

グルメ



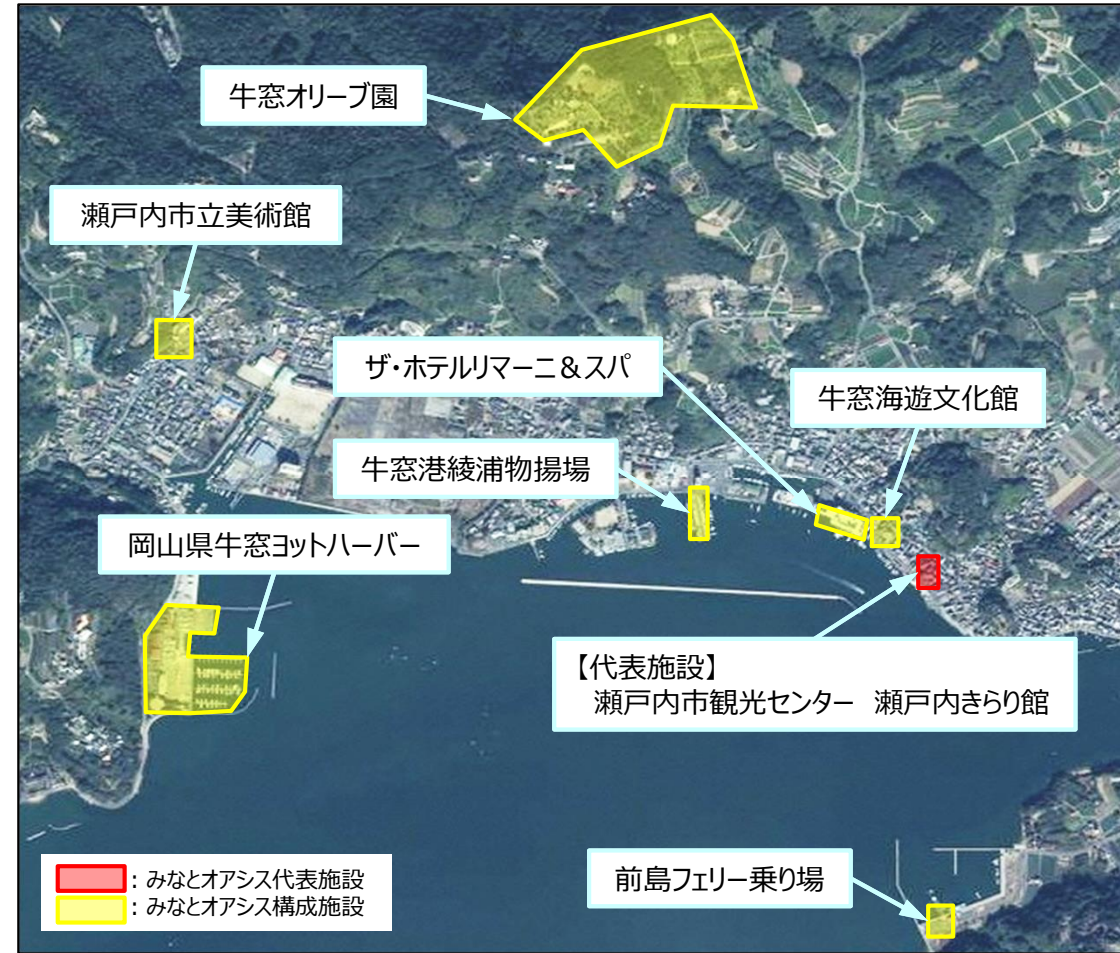
岡山県備前市日生地区の郷土料理、ご当地グルメ。カキが入ったお好み焼きの略称で、多量のカキを使い、独自の焼き方で作られるお好み焼きです。



【概要】みなとオアシス^{うしまど}牛窓



国土地理院地図（電子国土Web）(<https://maps.gsi.go.jp>)をもとに国土交通省作成



【基本情報】

設置者	瀬戸内市
運営者	一般社団法人 瀬戸内市観光協会
所在港湾	牛窓港【地方港湾】
港湾管理者	岡山県
登録日	平成30年3月24日

【代表施設】



瀬戸内市観光センター 瀬戸内きりり館

【主なイベント】



牛窓花火大会



牛窓秋祭り



瀬戸内牛窓国際交流フェスタ



みなとオアシス運営者：
一般社団法人 瀬戸内市観光協会

瀬戸内きらり館への交通アクセス

- ◇公共交通機関
 - ・JR赤穂線『邑久駅』で下車
東備バス(北回り)で『牛窓』行きに乗車約20分
 - ・両備バス『西大寺バスセンター』で下車
東備バス(南回り)で『牛窓』行きに乗車約35分
- ◇自家用車
 - ・岡山ブルーライン「邑久IC」から県道39号線約15分

牛窓は、なだらかな丘陵地にオリーブ園や別荘地が広がり瀬戸内海の多島美を望む“日本のエーゲ海”。ヨットなどのマリナクティティが盛んで古い港の風情を残すまちです。

詳しい情報はこちらから！



瀬戸内市観光協会HP

本蓮寺



本蓮寺は江戸時代初期に通信使の接待場所になっており、通信使が詠んだ詩書などが伝えられています。そのうち、1643年、1655年、1711年に来日した正使、副使、従事官、製述官、書記が詠んだ詩書で筆者がはっきりわかっている9幅についてユネスコ世界記憶遺産に登録されました。



○住所：瀬戸内市牛窓町牛窓3194
○営業：客殿見学は事前に連絡
○TEL：0869-34-2014

牛窓花火大会 (8月上旬)



日本のエーゲ海とも称される多島美の牛窓の海に、地元住民の主催による約2,000発の花火が打ち上げられ、市内外から大勢の見物客で賑わいます。



牛窓オリーブ園

牛窓港を望む高台に位置し、約2,000本のオリーブの木が植えられている、牛窓を代表する観光施設です。オリーブを使用したおみやげショップも備えています。



○住所：瀬戸内市牛窓町牛窓412-1
○営業：9:00～17:00(夏季営業(6/1～8/31) 9:00～18:30)
○休日：年中無休 ○駐車場：普通車85台、バス7台(無料)
○TEL：0869-34-2370(牛窓オリーブショップ)

瀬戸内牛窓国際交流フェスタ (11月上旬)

韓国総領事や友好都市の市民を招き、華やかな民族衣装を纏った総勢約200名により朝鮮通信使行列を再現するとともに、韓国の伝統芸能等を披露する日韓文化ステージなどが行われます。

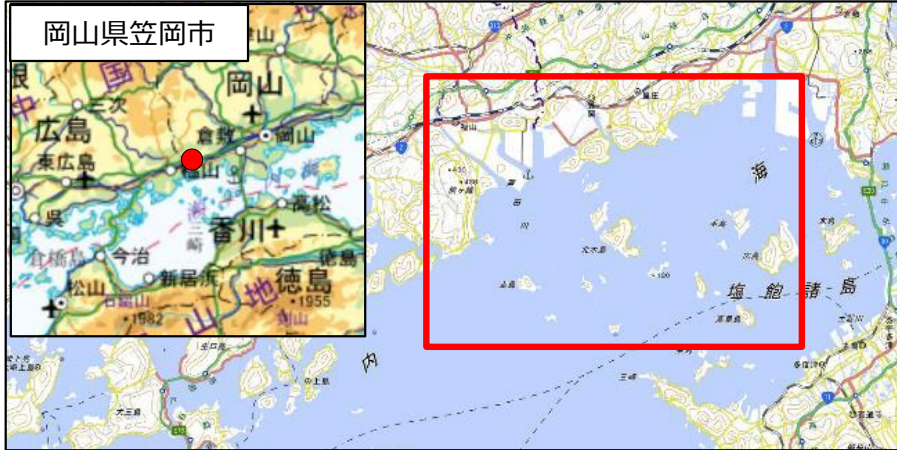


水夫(かこ)のじゃぶじゃぶ グルメ

牛窓の郷土料理。ゲタ(舌平目)のミンチと根菜などを甘辛く煮込んでご飯にかけたソウルフードです。

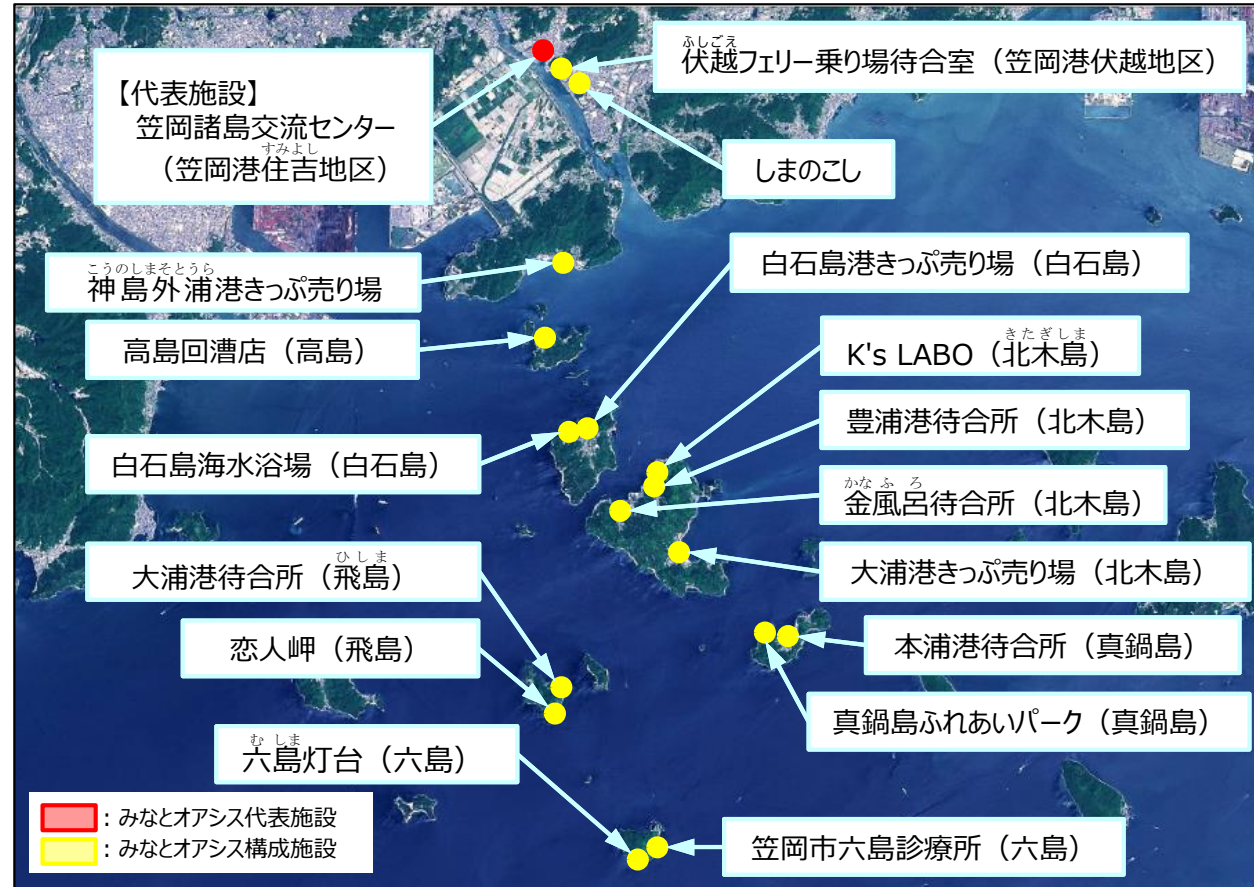


【概要】みなとオアシス^{かさ おか しょ とう}笠岡諸島



国土地理院地図（電子国土Web）(<https://maps.gsi.go.jp>)をもとに国土交通省作成

【基本情報】	
設置者	笠岡市
運営者	笠岡市
所在港湾	笠岡港【地方港湾】、北木島港【地方港湾】、豊浦港【地方港湾】、小飛島港【地方港湾】、大浦港【地方港湾】、大飛島港【地方港湾】、前浦港【地方港湾】
港湾管理者	岡山県・笠岡市
登録日	令和2年2月22日



【代表施設】



笠岡諸島交流センター

【主なイベント】



北木島流し雛フェスティバル



真鍋島走り神輿ツアー



笠岡港まつり花火大会



みなとオアシス運営者：笠岡市

笠岡諸島交流センターへの交通アクセス

◇公共交通機関

・JR山陽本線『笠岡駅』で下車 徒歩2分

◇自家用車

・山陽自動車道「笠岡IC」から県道34号約10分

笠岡諸島は、大小31島々からなり、その内7島が有人島でそれぞれに特色があります。各島へは、住吉港から運航している旅客船や高速船で行くことができます。また、白石島と北木島へは伏越港フェリーが運航しています。

詳しくはこちらから！



国土交通省
中国地方整備局 港湾空港部HP

石と流し雛の島「北木島」

観光



石と流し雛の島「北木島」島では北木石とよばれる極めて良質の花崗岩が産出し、その石を利用し大坂城や福山城の石垣や明治神宮神宮橋、靖国神社の大鳥居などが造営されたほどの名石です。現在でも採石と漁業が主な産業です。



灯台と水仙の島「六島」

笠岡市笠岡港から約22kmにあり、笠岡諸島最南端の島であるとともに、岡山県の最南端でもあります。六島の南約4.5kmにある香川県庄内半島三崎との間は、潮流の速い海峡で、瀬戸内海を横断する大型客船などの重要航路となっています。この航路の安全を守るため、六島には岡山県で最初に灯台が設置されました。



各島ごとのツアー

イベント



飛島は椿、高島はつつじ、六島は水仙と、笠岡諸島の島々では四季折々の花が見られ、花の名所を巡るツアーもよく開催されています。真鍋島の走り神輿、北木島の流し雛など、特色のある伝統行事も離島の魅力あふれるイベントの一つです。

● 椿 (飛島)



● つつじ (高島)



● 水仙 (六島)



● 走り神輿 (真鍋島)



● 流し雛 (北木島)



● シーカヤック体験 (白石島)

遊ぶ

漁師とつつじの島「高島」

笠岡市笠岡港から約8km沖合の、笠岡諸島の最北端に位置する高島は、古くから瀬戸内海航路の要衝として栄えたといわれ、古事記に記されている神武天皇東征の際の高島行宮が置かれた島、という説もあります。



しまのこし (内陸部)

グルメ

笠岡諸島の食材を使った食事を楽しんでいただきながら、島の魅力にも触れられる情報発信施設。食事の提供だけでなく、全国のつながりのある島の特産品の販売、笠岡諸島の観光・宿泊情報提供など、島に足を運んでいただく準備・相談窓口としても利用できます。



【概要】みなとオアシス瀬戸田



国土地理院地図（電子国土Web）(<https://maps.gsi.go.jp>)をもとに国土交通省作成

【基本情報】

設置者	尾道市
運営者	NPO法人 せとだ港房
所在港湾	瀬戸田港【地方港湾】
港湾管理者	広島県
登録日	平成16年1月30日（中国地方整備局長） 平成29年2月16日（港湾局長）



【代表施設】



瀬戸田港旅客待合所

【主なイベント】



瀬戸田シーサイドプロムナード



汐待市



瀬戸田町夏祭り

【概要】みなとオアシス瀬戸田



瀬戸田水道シーサイドプロムナード(8月)

クーラーやテレビのない昔、港には夕涼みをしに多くの人が集まってきました。そんな思いで始めたビアテラスで夕涼みませんか？

○お問い合わせ：NPOせとだ港房
○電話：0845-27-2136



瀬戸田町夏祭り(サンセットビーチ)

夏の瀬戸田町恒例の夏まつり。見所は3000発の花火です。300mにも及ぶ「ナイアガラ」や、空いっぱい広がる15号玉(直径約40cm、開花直径約350m)の打ち上げは必見です！その他、和太鼓演奏やダンスステージなど盛りだくさんです。



○お問い合わせ：瀬戸田町夏まつり実行委員会
○電話：0845-27-2008

耕三寺博物館

初代住職、耕三寺耕三氏が母親の菩提寺として30年余りの歳月をかけて建立した浄土真宗本願寺派の寺院・耕三寺をメインとする博物館で、重要文化財などを含む様々な美術品を展示しています。



また隣接する「未来心の丘」は広さ5,000平方メートルにもおよぶ白い大理石の庭園で、世界を舞台に活躍されている彫刻家 杭谷一東氏にその制作を依頼しているものです。美しい白の風景はフォトジェニックなスポットとして大人気です！

瀬戸田のレモン

瀬戸田町は国内レモンの生産量が日本一です。現在国内で流通しているレモンの内、国産レモンは1割未満。その中の50%以上が広島県産です。そして県内でもレモンをいちばん多く出荷しているのが、尾道市瀬戸田町なのです。また、尾道市瀬戸田地域の特産品のブランドイメージを高めることを目的とした「瀬戸田ブランドシンボルマーク」にもレモンが採用されています。



瀬戸田ブランドシンボルマーク

多幸のみ焼き

トロ〜りやわらかめの生地に、プリプリのタコが絶妙にコラボ♪瀬戸内産小魚とカツオ節の出汁で溶いた生地と、地元でとれたタコには瀬戸内海の温かい旨味がぎゅ〜り。瀬戸田町夏まつりでも出店しています。ぜひ御賞味あれ！※イベント時のみ販売



みなとオアシスQRコード↓



【概要】みなとオアシスただのうみ



国土地理院地図（電子国土Web）(<https://maps.gsi.go.jp>)をもとに国土交通省作成

【基本情報】

設置者	竹原市
運営者	みなとオアシスただのうみ協議会
所在港湾	忠海港【地方港湾】
港湾管理者	広島県
登録日	平成20年7月26日（中国地方整備局長） 平成29年2月16日（港湾局長）



【代表施設】



忠海港待合所

【主なイベント】



いっぺんきん祭ただのうみ



海でつながる瀬戸内海の観察会

【概要】みなとオアシスただのうみ



忠海海岸

昭和2年に「日本百景」に選ばれた海岸。海に面した床浦神社があり、境内には県の天然記念物「ウバメガシ」の自然林がある。春の宮床まつりでは、各地から参拝者でにぎわいます。



いっぺんきん祭 ただのうみ

10月下旬に行われる、みなとオアシスただのうみの代表的なまつり。当日は、ただのうみの「食」の販売、音戸舟歌のステージ等の本会場イベントなど、盛りだくさんの内容になっています。
 ○お問い合わせ：みなとオアシスただのうみ協議会事務局（竹原市建設課内）
 ○電話：0846-22-7746



かぐや姫 美術館

本立寺の中にあり、竹取物語にちなんだ作品が幻想的ムードを漂わす「かぐや姫美術館」。土蔵を改造した展示室には木目込み人形の第1人者金林真多呂氏のかぐや姫を展示。本堂の二階には「かぐや姫」関連の書籍、文献、研究書などを収蔵する「かぐや姫文庫」があります。さらに本堂の屋根裏や竹林に至るまでおとぎ話の板絵や招福アートが随所に見られます。



Rabbit Island 大久野島

So Cutel
Photojenic!

戦時中は毒ガス工場があったことから「地図から消された島」として知られた大久野島。現在は約700羽のうさぎが迎えてくれる癒やしの島として、外国人観光客もたくさん訪れる観光地となりました。



【概要】サイクリングポートみなとオアシス尾道



国土地理院地図（電子国土Web）(<https://maps.gsi.go.jp>)をもとに国土交通省作成



【基本情報】

設置者	尾道市
運営者	一般社団法人尾道観光協会
所在港湾	尾道糸崎港【重要港湾】
港湾管理者	広島県
登録日	平成22年3月21日（中国地方整備局長） 平成29年2月16日（港湾局長）

【代表施設】



西御所県営上屋 2号
(通称：ONOMICHI U2)

【主なイベント】



尾道みなと祭



尾道灯りまつり



おのみち海辺のコンサート

【概要】サイクリングポートみなとオアシス尾道

ONOMICHI U2

ONOMICHI U2 / HOTEL CYCLE の”CYCLE”が指すものは”自転車”と”循環”。自転車と共にチェックインでき、客室をはじめホテル内にはサイクルハンガー&スタンドを設置。メンテナンススペースを設けるなどサイクリストフレンドリーな機能を備えたホテルです。

海運倉庫をリノベーションした施設内には、HOTEL CYCLEをはじめ、サイクルショップ/レストラン/カフェ&ベーカリー/ライフスタイルショップを併設しており、瀬戸内の衣食住を体験していただけます。

ONOMICHI U2 / HOTEL CYCLEでゆったりとした時間を過ごしていただき、こころとからだのサイクルを整えられてみてはいかがでしょうか。



○お問い合わせ: ONOMICHI U2

○電話: 0848-21-0550 ○時間: 24時間(ホテルのみ)




尾道水道が紡いだ中世からの箱庭的都市
日本遺産 尾道市

尾道ポートターミナル

1階は乗船券売場や売店、レストスペースがあり、尾道周辺の観光パンフレットなどを常設しています。2階から上の階はホテルが入っており、飲食、宿泊、宴会などの利用ができます。

ここから瀬戸田や常石、鞆と繋がる定期航路便が発着しています。



東御所緑地

尾道駅を出てすぐの尾道水道に面する東御所緑地には、海沿いに遊歩道が整備されています。また、尾道大橋や新尾道大橋、対岸の向島などを望むことができます。

尾道水道を行き交う渡船を眺め、潮風を感じながら、憩いの一時をお過ごしください。



○お問い合わせ: 尾道市港湾振興課

○電話: 0848-22-8158

○時間: 平日 8:30~17:15



↓みなとオアシスQRコード



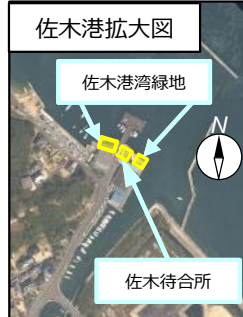
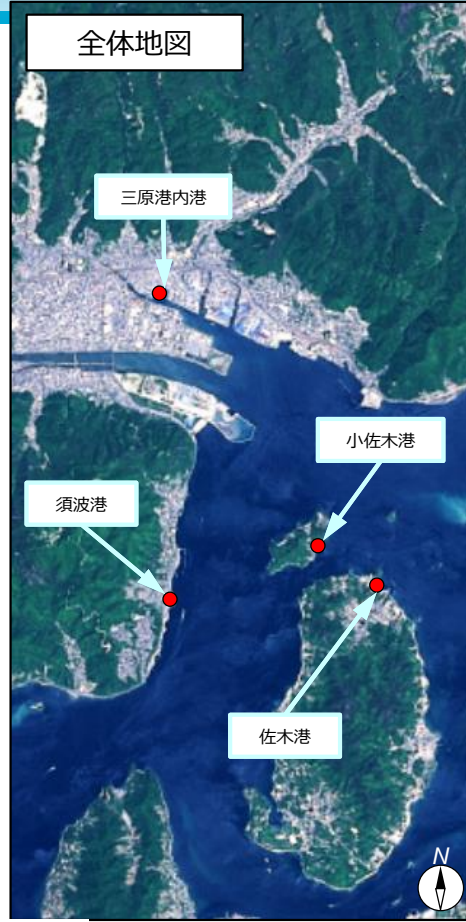
【概要】みなとオアシス三原 みはら



国土地理院地図（電子国土Web）(<https://maps.gsi.go.jp>)をもとに国土交通省作成

【基本情報】

設置者	三原市
運営者	みなとオアシス三原運営委員会
所在港湾	尾道糸崎港【重要港湾】 須波港【地方港湾】、佐木港【地方港湾】
港湾管理者	広島県
登録日	平成24年7月28日（中国地方整備局長） 平成29年2月16日（港湾局長）



【代表施設】



三原港湾ビル

【主なイベント】



オープンカフェ



三原浮城まつり



ミハラミナトマリンデイ

Seaグルメ

たこ天井

三原の名物である「たこ」をもっとたくさんの人に知ってもらうため考案されたオリジナル丼。下味のんにくとタレの隠し味のわさびが美味しさのヒミツです。「おいしい！広島県」おいしいメニュー41品にも認定されています。



イベント

ミハラミナトマリンティ(7月)

毎年7月の海の日にあわせて行っているまつり。子供向けワークショップやマリンドイススペシャルバンド演奏など夏の三原港を盛り上げます。楽しい時間を過ごしていただき、港に親しみを持っていただく良い機会なので、是非、お立ち寄りください。



Seaグルメ

瀬戸内満喫かき塩ラーメン

あっさりなのにコク、ぷりぷりとした広島産かきにアオサとメカブを添えてかぶりつけば瀬戸内の海の香りのパラダイス。輪切りにして添えた瀬戸内産レモンがあっさりとした風味を引き立て、極め付けにしっかりとした歯ごたえの三原のたこをお口の中で躍らせると・・・そういうことか！！と納得の、これぞ瀬戸内の恵みを一杯に凝縮した瀬戸内満喫のラーメンじゃっ！



※イベント時のみ販売

イベント

浮城まつり(11月)

毎年11月に行われる、三原の代表的なまつり。神楽や和太鼓演奏、人気の産直朝市などが行われます。圧巻は、毎年恒例となった小早川甲冑部隊の旧城下練歩きです。約60人の武者行列で秋の三原を盛り上げます。



0848-63-5575

NPO法人みなとまちづくり兎っ兎

みなとオアシス三原

検索



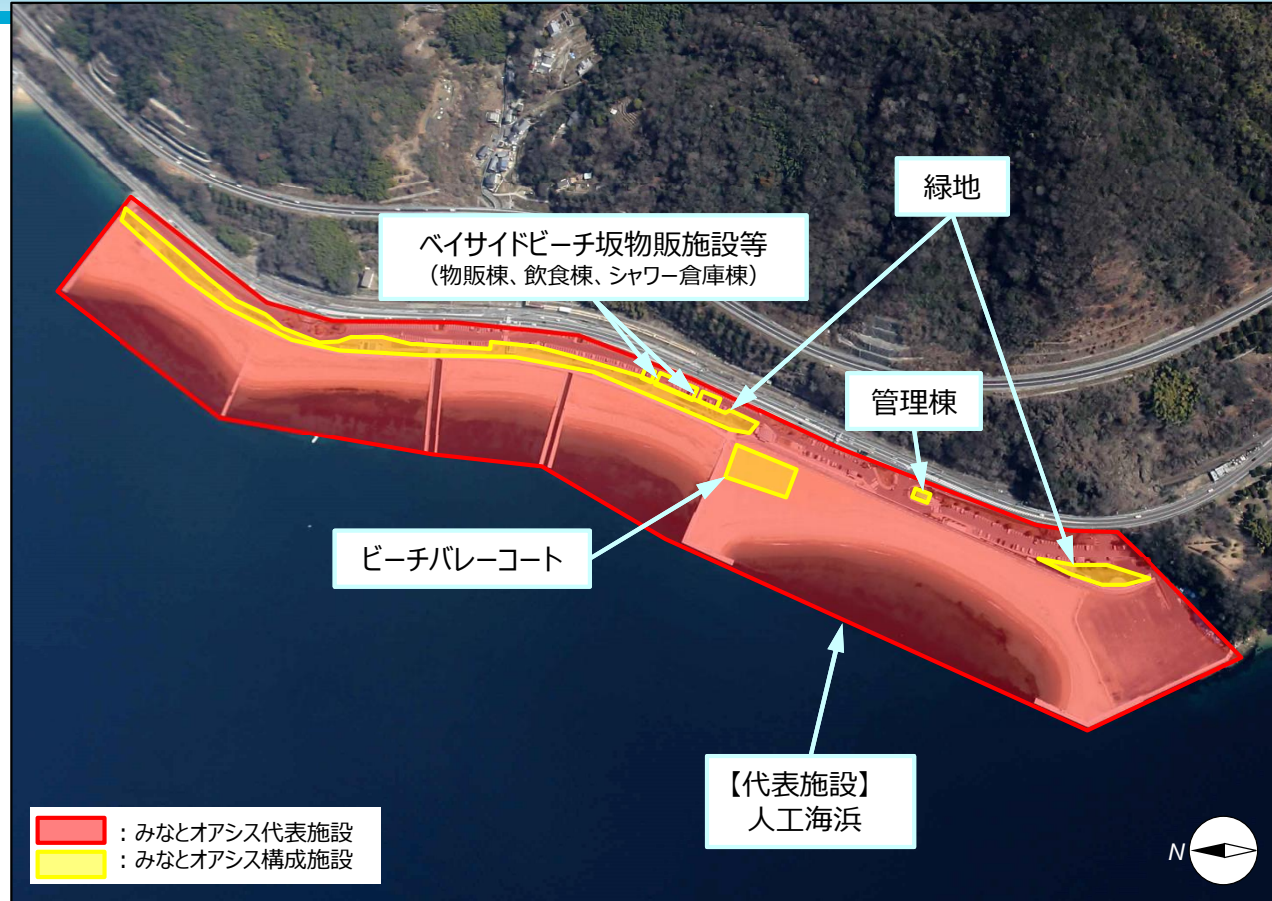
【概要】みなとオアシスベイサイドビーチ坂



国土地理院地図（電子国土Web）(<https://maps.gsi.go.jp>)をもとに国土交通省作成

【基本情報】

設置者	坂町
運営者	広島安芸商工会坂支所
所在港湾	広島港【国際拠点港湾】
港湾管理者	広島県
登録日	平成24年8月26日（中国地方整備局長） 平成29年2月16日（港湾局長）



【代表施設】



人工海浜

【主なイベント】



はまきみフェス



ベイサイドビーチ坂スポーツフェスタ

【構成施設】ベイサイドビーチ坂物販施設等

ベイサイドビーチ坂における、にぎわい創出の拠点

【構成施設】ベイサイドビーチ坂物販施設等(物販棟、飲食棟、倉庫・シャワー棟)



【施設概要】

施設名 : ベイサイドビーチ坂物販施設等
 構成施設の機能: 交流・休憩機能、商業機能
 施設情報:
 ベイサイドビーチ坂において、夏の海水浴に加え、マリンスポーツや買い物、飲食などを1年中楽しめる拠点となっている。

外国観光案内所の認定分類 (JNTO)	港湾情報提供施設 (港湾法第二条第5項第八の二号)	トイレ 洋式あり...◎ 和式のみ...○ 無...×	駐車場	多言語対応	無料Wi-Fi	バリアフリー対応	Sea級グルメ提供
		◎	◎		◎		



【概要】みなとオアシス広島



国土地理院地図（電子国土Web）(<https://maps.gsi.go.jp>)をもとに国土交通省作成

【基本情報】	
設置者	広島市
運営者	みなとオアシス広島運営協議会
所在港湾	広島港【国際拠点港湾】
港湾管理者	広島県
登録日	平成24年11月10日（中国地方整備局長） 平成29年3月11日（港湾局長）



■ : みなとオアシス代表施設
■ : みなとオアシス構成施設

【代表施設】



広島港宇品旅客ターミナル

【主なイベント】



ひろしまみなとマルシェ



広島みなとフェスタ



豊稔ひろしま和太鼓フェスティバル

みなとオアシス広島の魅力

ひろしまみなとマルシェ(毎月第1・第3日曜日)

広島港にて開催している生産者と消費者が繋がる都市型産直市。広島県内(隣接県含む)の生産者自らが、採れたて新鮮な農産物や、手間暇かけて作った加工品などを「伝えたいメッセージ」を添えて大集合。地元の「旬」が手から手に。



○お問い合わせ
ひろしまみなとマルシェ事務局
電話:082-255-6646

アース・ミュージアム元宇品「地球さんぽ」 (原則 毎月第4日曜日)

瀬戸内海国立公園特別地域や自然観察教育林に指定されている元宇品は、学術上貴重な動植物や地質を観察できます。自然の宝庫「アース・ミュージアム(地球博物館)元宇品」での素晴らしい自然や地球との出会いを、自然観察ガイドがお手伝いします。



○お問い合わせ
アース・ミュージアム
元宇品構想推進委員会事務局
電話:082-250-8935

牡蠣

広島県のかき生産量は全国1位！広島では多くの料理店がかき料理を扱っていますが、座敷を設けた船で牡蠣料理を提供する「かき船」も有名です。広島みなと公園には広島かきをバーベキューで食べることができるかき小屋が、期間限定でオープンします。



かき味噌焼きそば せとうち欲張り串

※イベント時のみ販売



◁◁ 相性の良い牡蠣と味噌に、バター風味を加えて、味わい深く仕上げた一品。

牡蠣と唐揚げを交互にサンドしてあり、食べ応え抜群。一番上のレモンを絞って ▶▶ さっぱりとした味わいも◎



みなとオアシス広島

検索



【概要】みなとオアシスえたじま



国土地理院地図（電子国土Web）(<https://maps.gsi.go.jp>)をもとに国土交通省作成

【基本情報】	
設置者	江田島市
運営者	みなとオアシスえたじま運営協議会
所在港湾	小用港【地方港湾】
港湾管理者	広島県
登録日	平成26年1月24日（中国地方整備局長） 平成29年2月16日（港湾局長）



【代表施設】



小用港旅客ターミナル

【主なイベント】



えたじまポートプラザ
(1月：会場の様子)



江田島市カキ祭
(2月：会場の様子)



えたじまポートプラザ
(7月：夜市)

みなとオアシスえたじま



海上自衛隊 第1術科学校

旧海軍兵学校が明治21（1888）年に東京の築地から移転して以来、数多くの海軍士官を輩出してきた海上自衛隊の教育のメッカ。現在は第1術科学校・幹部候補生学校として海軍の良き伝統を継承し、精強な海上自衛官の育成に努めています。見学もできます。詳しくは、お問い合わせください。

場所：江田島市江田島町国有無番地
問合せ先：0823-42-1211（内線2016）
（海上自衛隊 第1術科学校広報係）



江田島銘醸株式会社

「海軍御用酒」として酒造業を始めた、今では江田島市唯一の蔵元。古鷹山の湧き水から造った昔ながらの製法のお酒です。看板商品の「同期の桜」は、すっきりとした口当たりながら、コクのあるしっかりとした味わいです。やや辛口の地酒をご賞味ください。

場所：江田島市江田島町中央2丁目27-1
問合せ先：0823-42-0001（江田島銘醸株）



江田島海自カレー

江田島市商工会と海上自衛隊第1術科学校が連携して開発した地域商品の魅力を生かした、各部隊公認の4種類のカレーです。レトルトカレーは、ふるさと交流館で販売・提供しています。そのほか、市内飲食店でも提供しておりますので、ぜひ一度ご賞味ください。詳しくは、「江田島海自カレー」で検索してください。

販売場所：江田島市江田島町中央1丁目3-10
問合せ先：0823-42-4871（ふるさと交流館）

☎0823-42-0168 みなとオアシスえたじま(江田島市商工会)



【概要】みなとオアシスたけはら



国土地理院地図（電子国土Web）(<https://maps.gsi.go.jp>)をもとに国土交通省作成

【基本情報】

設置者	竹原市
運営者	みなとオアシスたけはら運営協議会
所在港湾	竹原港【地方港湾】
港湾管理者	広島県
登録日	平成26年7月31日（中国地方整備局長） 平成29年2月16日（港湾局長）



【代表施設】



竹原港北崎旅客ターミナル

【主なイベント】



せとぼる



地元特産品PR・販売

【概要】みなとオアシスたけはら



竹原町並み保存地区

歴史と現代の暮らしが
バランス良く存在する町

江戸時代に塩や酒づくりで栄えたお屋敷や由緒あるお寺が美しい町並み保存地区。高い壁や長屋門の格子、漆喰壁が江戸にタイムトリップした気分になさしてくれます。ゆらり、のんびりとおさんぽを！



竹鶴酒造

NHK朝ドラ
“マッサン”の舞台
竹鶴政孝の情熱を感じよう



古くから酒造りを営み、「小笹屋」の屋号で知られる竹鶴酒造は、ニッカウヰスキーの創業者で、「日本のウイスキーの父」と呼ばれる竹鶴政孝の生家でもあります。竹鶴政孝のウイスキーにかけた情熱と人生は、NHK連続テレビ小説「マッサン」のモデルにもなりました。

のっとこクルージング

定期航路で下船せず、
乗ったまままで往復クルージング！
ワンコインでご利用いただけます。
瀬戸内クルーズを気軽に
お楽しみください。



【竹原港コース】 竹原港～大崎上島～竹原港
大人500円/小人250円
【安芸津港コース】 安芸津港～大崎上島～安芸津港
大人500円/小人250円

たけはら夏まつり 花火大会

海上の台船から打ち上げられる約3000発の花火が瀬戸内海に美しく映えます。

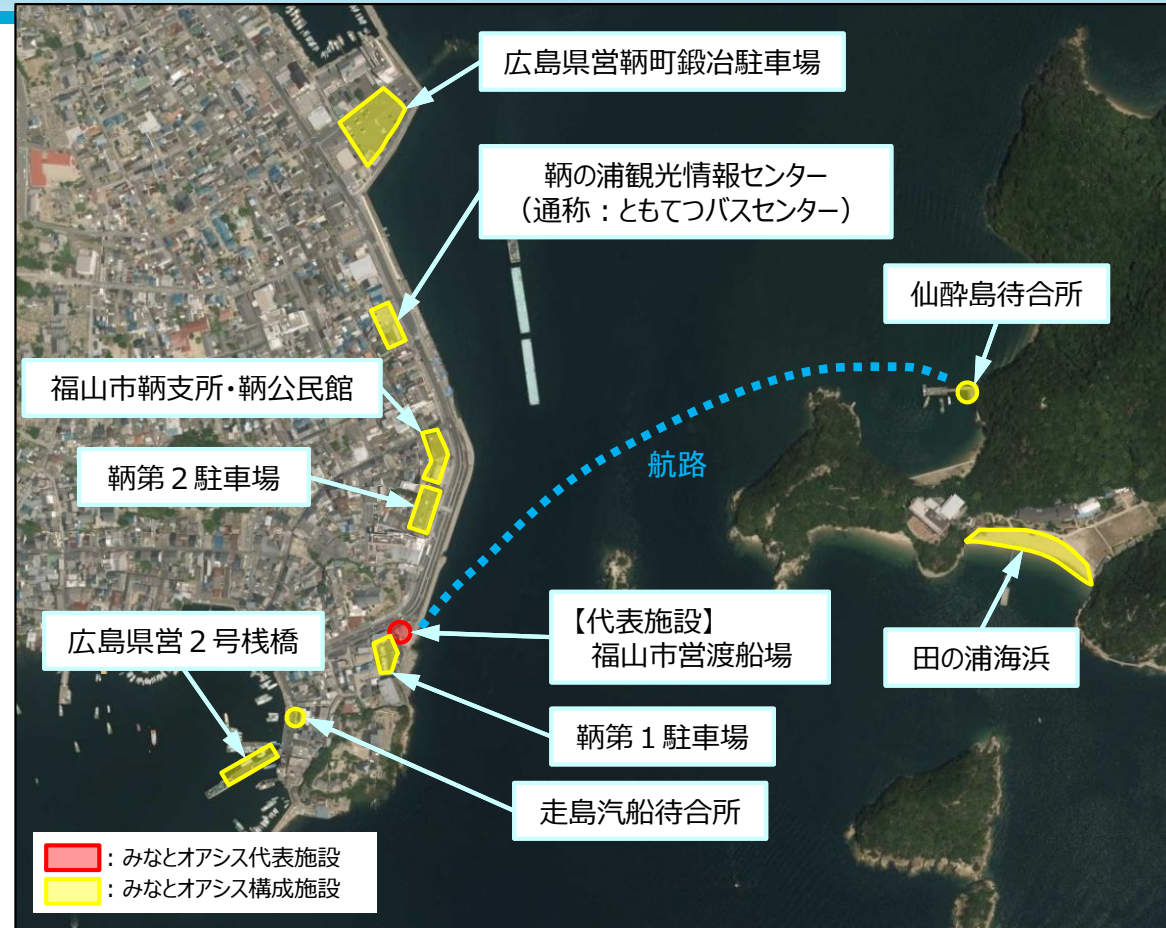


【概要】みなとオアシス 潮待ちの港 鞆の浦



国土地理院地図（電子国土Web）(<https://maps.gsi.go.jp>)をもとに国土交通省作成

【基本情報】	
設置者	福山市
運営者	公益社団法人福山観光コンベンション協会
所在港湾	福山港【重要港湾】
港湾管理者	広島県
登録日	平成30年11月14日



【代表施設】



福山市営渡船場

【主なイベント】



鞆の浦弁天島花火大会



鞆・町並みひな祭



鞆の浦観光鯛網

鞆の歴史を伝える近世港湾施設と伝統的建造物群

東西からの潮流がぶつかりあう瀬戸内の要地にあり、風と潮の流れに頼って航海していた時代には、潮の満ち引きを待つ人々でにぎわった鞆の港。

美しい弧を描く港には、常夜燈をはじめ、雁木、波止といった江戸期の港湾5施設が今もそろっているのは全国でもここだけ。また、重要伝統的建造物群保存地域にも指定された町並みには、江戸時代から昭和初期にかけての貴重な建築物が数多く残っています。



港湾5施設

常夜燈・雁木・船番所跡・焚場跡・波止



常夜燈



雁木



船番所跡



焚場跡



波止

福山鞆の浦 日本遺産認定！

2018年(平成30年)5月24日、福山市鞆町の港町文化をテーマとしたストーリー「瀬戸の夕凧が包む国内随一の近世港町～セピア色の港町に日常が溶け込む鞆の浦～」が日本遺産に認定されました！

- お問い合わせ：福山市 文化振興課
- 電話：084-928-1117



鞆・町並ひな祭 (2月中旬～3月中旬)



代々伝わるひな飾りを各家庭などで公開する地域ぐるみのイベント。江戸・明治時代の貴重なものから、現代の変わり雛まで町中で展示されています。期間中は様々なイベントも。



- お問い合わせ：鞆・町並ひな祭実行委員会
- 電話：080-5614-2778



観光鯛網 (4月下旬～5月上旬)



鞆の浦に初夏の訪れを告げる鯛網漁。「鯛しばり網漁法」は鞆の浦に約380年伝わる伝統漁法です。威勢のいい樽太鼓の音と大漁節が響き合い、乙姫が船上で大漁祈願の舞を踊ります。参加者は潮風に吹かれながら船上から漁の様子を見学することができます。

- お問い合わせ：公益社団法人福山観光コンベンション協会
- 電話：084-926-2649



鯛茶漬



鞆の浦名物といえば、やはり“鯛”です。鯛めしや鯛茶漬といった定番から鯛そうめんなど、他では味わえないメニューもあり、みなとオアシス周辺ではこれらの味覚を堪能することができます。



【概要】みなとオアシス下蒲刈

しもかまがり



国土地理院地図 (電子国土Web) (<https://maps.gsi.go.jp>)をもとに国土交通省作成



【基本情報】	
設置者	呉市
運営者	公益財団法人蘭島文化振興財団
所在港湾	蒲刈港【地方港湾】
港湾管理者	広島県
登録日	令和元年10月20日

【代表施設】

【主なイベント】



蘭島閣美術館



朝鮮通信使再現行列・權伝馬



梶ヶ浜ビーチフェスタ



芸術文化振興事業



【概要】みなとオアシス下蒲刈

蘭島閣美術館

日本建築の美しさを追求した木造の美術館

館名は下蒲刈に多く自生していた春蘭に由来。横山大観や福田平八郎・南薫造など日本を代表する作家の作品をはじめ、海や松など瀬戸内海の美を描いたものなどを収蔵展示しています。また、特別企画展や定期的にイベントを開催するなど、ガーデンアイランドの中心的施設です。毎月第3土曜日にギャラリーコンサートを開催しています。



- 営業時間：9:00～17:00（入館16:30迄）
- 定休日：毎週火曜日（祝日の場合は翌日）
- 入館料：大人500円・高校生300円・小中学生200円

松濤園

園内には朝鮮通信使の歴史を紹介する「朝鮮通信使資料館御馳走一番館」があり、朝鮮通信使が来日した際に盛大なる歓迎をした資料が数多く展示されています。他にも古伊万里の名品を展示した「陶磁器館」など全部で4棟の展示館があります。



- 営業時間・定休日・お問い合わせは蘭島閣美術館と同じ
- 入館料：大人800円・高校生480円・小中学生320円



←みなとオアシスQRコード

みなとオアシス 下蒲刈



朝鮮通信使と下蒲刈

朝鮮通信使再現行列と、ユネスコ「世界の記憶」に登録された資料を見てみよう！

江戸時代、善隣友好使節団であった「朝鮮通信使」を迎える港として定められていた下蒲刈島。島を挙げて盛大に行ったおもてなしは「安芸蒲刈御馳走一番」と評されました。

毎年10月第3日曜日に開催する朝鮮通信使再現行列では、再現した色とりどりの衣装を身にまとい進む行列や、広島藩主を乗せた権伝馬船などが見所です。きらびやかな歴史絵巻が現代に蘇ります。

また、2017年にユネスコ「世界の記憶」に登録された朝鮮通信使に関する資料の一つが松濤園「御馳走一番館」に所蔵されています。朝鮮通信使への関心の高まりが期待されます。



朝鮮人來朝覚備前御馳走船行烈図

【概要】みなとオアシスみやじま・みやじまぐち



【代表施設】
宮島口旅客ターミナル

【代表施設】
宮島栈橋旅客ターミナル

宮島栈橋駐車場

宮島栈橋前広場

■ : みなとオアシス代表施設
■ : みなとオアシス構成施設

国土地理院地図 (電子国土Web) (<https://maps.gsi.go.jp>)をもとに国土交通省作成

【基本情報】	
設置者	廿日市市
運営者	宮島口まちづくり協議会 / 宮島まちづくり協議会
所在港湾	厳島港【地方港湾】
港湾管理者	広島県
登録日	令和2年2月29日

【代表施設】



宮島口旅客ターミナル



宮島栈橋旅客ターミナル

【主なイベント】



みやじまぐち
そとろあるきマルシェ



宮島かき祭り



春を呼ぶ宮島清盛まつり

【概要】みなとオアシスみやじま・みやじまぐち

グルメ
🍴

もみじ饅頭

宮島の深く色とりどりに紅葉した楓は、多くの参拝者や観光客に喜ばれます。もみじまんじゅうは、「県花」でもあり、「宮島町の木」でもある紅葉を型取って造られたものです。



もみじ
饅頭

あなごめし

このアナゴは宮島と本土側の大野町との“大野瀬戸”でよく獲れ、カキなどと並ぶ、宮島の味の代表格として名を馳せています。宮島でも好んで釣る人が多く、サンマの切り身などを餌にするとよく釣れるとか・・・



あなごの骨からとった出汁に味をつけて炊いたり、タレを染み込ませたりしたご飯の上に、じっくりと焼き上げた穴子を盛り付けた「あなごめし」。明治30年に開業した旧宮島駅の駅売弁当として生まれました。

イベント
🎪

宮島清盛まつり(3月)

宮島の繁栄の礎を築かれた平清盛公の遺徳を偲び、“平家一門の厳島神社参詣行列”をモチーフとした「清盛まつり」を行います。桜の開花も間近な春の宮島で清盛公一行の“平安絵巻”をお楽しみください。



みやじまぐちそぞろあるきマルシェ(春,秋)

西中国山地の豊かな自然から、瀬戸内海の恵み、守り続けられた歴史や文化といった多種多様な資源がある廿日市市。

そんな廿日市市の中でも、出会いをもとめて多くの人が行き交う宮島口でマルシェを開催することで、廿日市市や宮島口の持っているポテンシャルを多くの人に知ってもらい、楽しんでもらいたいと考え2016年10月からスタートしました。



観光
📷

厳島神社

宮島は、太古からその山容に靈気が感じられたところから、周辺の人々の自然崇拝の対象となっていました。

「厳島神社」は、社伝によりますと推古元年(593)に佐伯鞍職 [さえきくらもと] により現在の場所にご創建されたと伝えられており、平成8年12月、ユネスコの世界遺産委員会で正式に世界文化遺産として登録されました。



撮影：新谷孝一

また、国重要文化財・厳島神社の大鳥居は、木造で両部鳥居（四脚鳥居）です。高さ約16.6m主柱は楠の自然木を、袖柱は杉の自然木を使っています。

みなとオアシスみやじま・みやじまぐち [検索](#)



【概要】みなとオアシスみたか



国土地理院地図（電子国土Web）(<https://maps.gsi.go.jp>)をもとに国土交通省作成

【基本情報】

設置者	江田島市
運営者	NPO法人江田島eスポーツクラブ
所在港湾	三高港【地方港湾】
港湾管理者	広島県
登録日	令和2年8月7日



【代表施設】



みたかゲートハウス

【主なイベント】



SEA TO SUMMIT

みなとオアシスみたか



三高山砲台跡

山頂には、明治時代に建築された総面積198,000㎡もの砲台跡が残されています。

砲台跡を散策しながら森林浴が楽しめ、遊歩道周辺には四季を通じて楽しめる花木90種類が生育しています。

風光明媚な瀬戸内の景色が一望でき、特に夕日に照らされた瀬戸内の光景は絵を見るような美しさです。

場所：江田島市沖美町美能
問合せ先：0823-43-1644（江田島市交流観光課）



迫製麺所

瀬戸内海の豊かな気候に恵まれた沖美町で、昔ながらの完全天日干しの伝統製法にてうどん等を製麺している製麺所。

瀬戸の陽光と潮風と職人の技が生み出す、熟成された旨味とコシをご賞味ください。

場所：江田島市沖美町三吉482
問合せ先：0823-47-0254



レンタサイクル

広島市内からフェリーで約400分。瀬戸内海ののんびりとした景色を眺めながら、マイペースで島サイクリング。島内にはレンタサイクルが充実しており、各港で借りられて便利。乗り捨ても可能です。爽快な島風を感じながらサイクリングを漫喫しましょう。

※三高港ターミナル内でも借りることができます。

場所：江田島市沖美町三吉2776-3
問合せ先：0823-42-4871（江田島市観光協会）



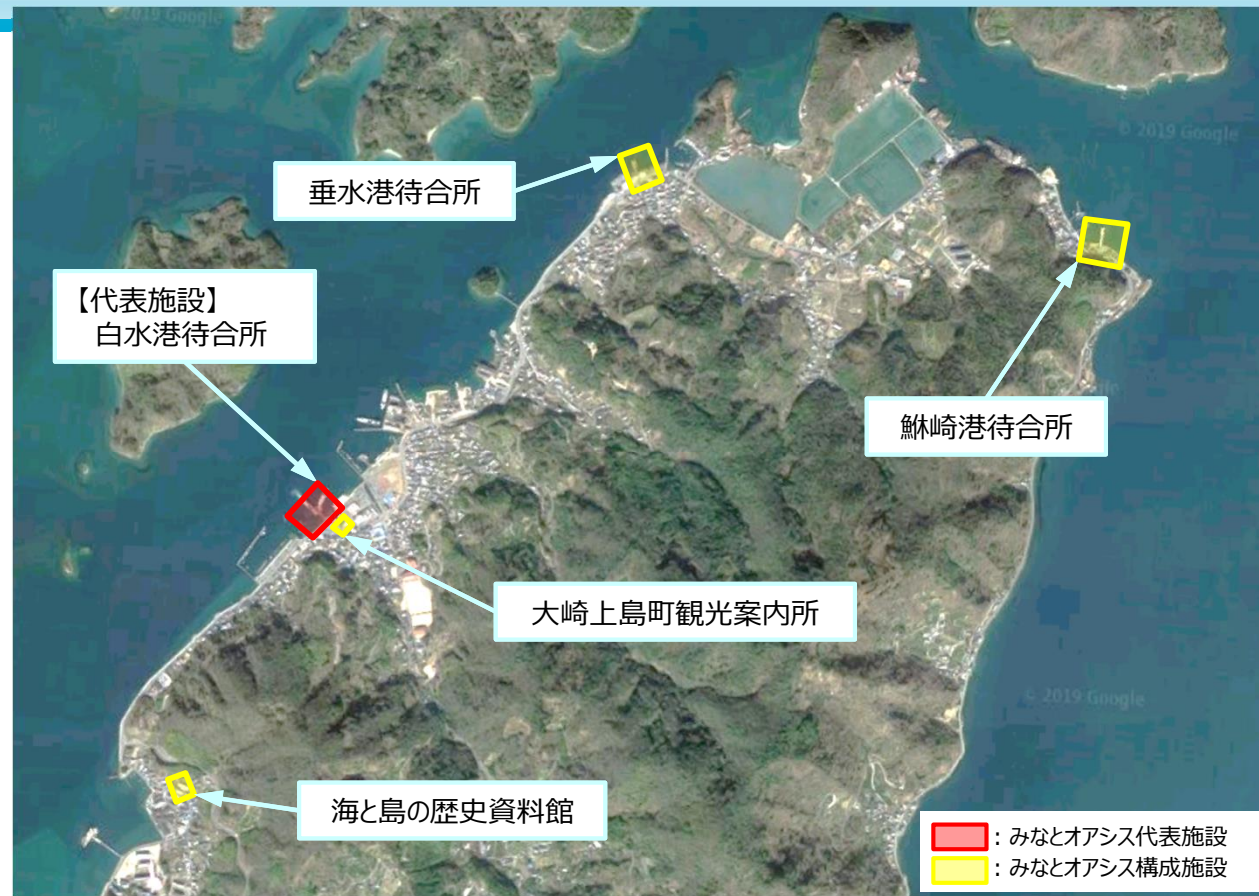
【概要】みなとオアシス大崎上島

おおさき かみじま



国土地理院地図（電子国土Web）(<https://maps.gsi.go.jp>)をもとに国土交通省作成

【基本情報】	
設置者	大崎上島町
運営者	大崎上島町観光協会
所在港湾	鮎崎港（鮎崎・垂水・白水）【地方港湾】
港湾管理者	広島県
登録日	令和4年3月17日



【代表施設】



白水港待合所

【主なイベント】



ひがしの住吉祭



ひがしの住吉祭



新春つむぎ市

【概要】みなとオアシス大崎上島

きのえ温泉

「島の宝百景」にも選ばれた瀬戸内海の絶景を高台から眺める絶好のロケーションでのんびり温泉を満喫。露天風呂から瀬戸内の島々の大パノラマ、大潮の日は眼下に渦潮、澄んだ日は遙か石鎚連峰を楽しむことができます。

泉質はナトリウム、カルシウムを多く含んだ塩化物冷鉱泉。塩分を含んだ豊かな泉質でお風呂の後もしっとりしなやかなお肌が持続します。季節によっては、レモン風呂もお楽しみいただけます。



神峰山

瀬戸内海国立公園に指定されている神峰山（標高452.6m）。山頂の展望台からの眺望は素晴らしく、晴れた日には、しまなみ海道や瀬戸内海115の島々からなる多島美を堪能できる絶景スポットとして知られています。

山頂までの登山道には赤い布をまとったお地蔵さまが点在しており、そのかわいらしい姿が親しまれています。頂上には石鎚神社・薬師堂が祀られ、信仰の山としても知られています。



みなとオアシス大崎上島 Minato-Oasis Osakikamijima



新春つむぎ市

平成28年7月に観光案内所が誕生して、多くの方々が訪れ、出会いを紡ぐ場所になってきました。

地域の方々への感謝の気持ちを込めて、平成29年1月5日（つむぎの日）にちなんで「新春つむぎ市」が始まりました。毎年1月上旬に開催されています。



ひがしの住吉祭

ひがしの住吉神社の祭礼で、200年の伝統を誇る豪快な海のレースや権伝馬競争が白水港を中心に行われ、夜には海岸線に提灯が提げられ夜の祭をあたたく照らし出します。

ラストは約3,000発の海上花火大会で盛り上がります。



←みなとオアシスQRコード

【概要】みなとオアシス^{いのしま} 因島・上島^{かみじま}

広島県尾道市・愛媛県上島町



国土地理院地図（電子国土Web）
 (<https://maps.gsi.go.jp>)をもとに国土交通省作成

【基本情報】

設置者	尾道市（広島県）・上島町（愛媛県）
運営者	一般社団法人因島観光協会・上島町
所在港湾	土生港【地方港湾】・立石港【地方港湾】
港湾管理者	広島県・上島町（愛媛県）
登録日	令和2年9月26日



【代表施設】



土生港旅客ターミナル



立石港待合所

【主なイベント】



いのしま水軍花火大会



ゆめしま海道サイクリング

ウォーキング サイクリングコース



A コース：船旅満喫コース
 土生港～重井西港 船約30分 約5km
 重井西港～因島水軍城 約6km
 因島水軍城～土生港 約6km
 土生港～三原港 高速船

B コース：積善山登りコース
 土生港～長崎棧橋 約0.5km
 長崎棧橋～立石港 船約3分 約8.5km
 立石港～積善山 約8.5km
 土生港長崎棧橋～立石港 フェリー
 小漕港～洲江港 フェリー 約3.5km 船約5分 約2km
 洲江港～赤崎港前 約5km
 赤崎港前～土生港 約5km
 金山港前～因島総合支所 約1.5km
 因島総合支所～土生港 約1.5km
 小漕港～洲江港 フェリー
 赤崎港～金山港 フェリー
 三光汽船 TEL 0845-28-0035

C コース：ゆめしま巡りコース
 土生港～長崎棧橋 約0.5km
 長崎棧橋～立石港 船約3分 約1.5km
 立石港～防波堤アート「みんなのクジラ」 約1.5km
 土生港長崎棧橋～立石港 フェリー
 上弓削港～家老渡港 約10.5km 船約5分
 家老渡港～土生港 約3km
 上弓削港～家老渡港 フェリー

因島電動アシスト自転車レンタル

利用料金：2,000円（4時間まで）
 保証料：3,000円（精算時返金）
 ※利用規約により返金できない場合もあります。
 延長料：500円（30分超過毎）

利用範囲
 ・因島
 ・上島4島（生名島・弓削島・佐島・岩城島）
 ・生口島

【お問合せ先】
 因島レンタサイクル事務所
 （尾道市営中央駐車場）
 広島県尾道市因島土生町 1899-31
 TEL 0845-22-3362
 時間 8:30～19:00
 （11月～3月は8:30～17:00）

◆しまなみ海道ハーフI.C◆
 因島北I.C
 尾道（本州）方面への出入口専用
 *今治（四国）方面への出入はできません。
 因島南I.C
 今治（四国）方面への出入口専用
 *尾道（本州）方面への出入はできません。
 生口島北I.C
 尾道（本州）方面への出入口専用
 *今治（四国）方面への出入はできません。
 生口島南I.C
 今治（四国）方面への出入口専用
 *尾道（本州）方面への出入はできません。

— しまなみ海道 — 航路
 D ハーフインター ● 港
 ★ ボルノグラフィティメッセージ入りペンチ



↑ みなみナビナビナビ↑

みなとオアシス因島・上島/広島県尾道市・愛媛県上島町

■土生港・立石港周辺エリア

「人と人、島と島」でつながる 県境を越えたオアシス

みなとオアシス因島・上島は、土生港(広島県)と立石港(愛媛県)を賑わいの拠点としており、令和2年に新造船が就航した生名(いきな)フェリーでこの2つの拠点を繋いでいます。ナショナルサイクルルートに指定された「しまなみ海道」と、「ゆめしま海道」(令和4年全線開通予定)を結ぶオアシスとなっており、たくさんのサイクリストが利用されています。



かみりん



所 愛媛県越智郡上島町生名2111-2

時 7:00~19:00

交 因島南インターより車で15分

http://www.kamijima.info/sightseeing/tateishi_port/

0897-76-2224
上島町立石港待合所

上島町立石港待合所

検索



ゆめしまサイクリング
(愛媛の4つの島を結ぶ自転車道)

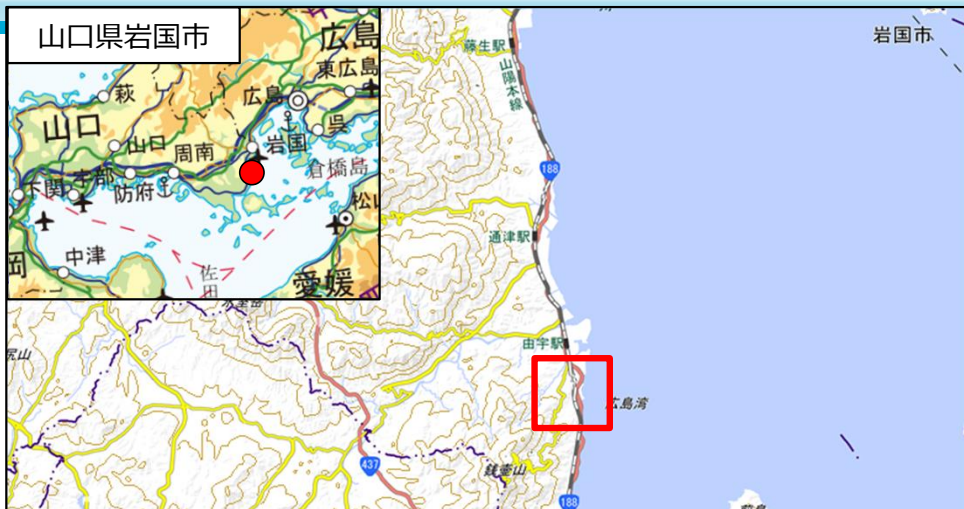


いんのしま水軍花火大会
(毎年7月開催)



レモンポーク丼
(岩城島のブランド豚レモンポーク)

【概要】潮風公園みなとオアシスゆう



国土地理院地図（電子国土Web）(<https://maps.gsi.go.jp>)をもとに国土交通省作成



【基本情報】	
設置者	岩国市
運営者	(有) 潮風
所在港湾	由宇港【地方港湾】
港湾管理者	山口県
登録日	平成17年7月16日（中国地方整備局長） 平成29年2月16日（港湾局長）

【代表施設】



潮風公園

【主なイベント】



YOU・ゆう・フェスタ



海水浴



朝市

主なイベント



朝市（毎週日曜日 午前中）

潮風公園海浜棟の前で行われる朝市です。生産者から直接購入することで鮮度と安さが自慢です。良いものは売り切れてしまうため、早い時間帯が狙い目！



海水浴（7月～8月）

岩国市唯一の海水浴場であり、海水浴シーズンには多くの人で賑わいます。



YOU・ゆう・フェスタ（10月）

地域の様々な特性を活かした住民参加型のイベントです。地元の出店が数多く並び、ステージイベントや自由参加のイベント、花火大会などで賑わいます。



こちらをご覧ください
中国地方整備局のホームページに移動します

潮風公園 グルメ



トマトソフト（夏季限定）

地元由宇産の「ゆうトマト」を使っています。さっぱりとした味のなかに「ゆうトマト」の甘みもしっかり残る、トマト好きは気に入ること間違いなしの、「潮風公園みなとオアシスゆう」でしか食べられないソフトクリームです。1個400円。



潮彩スープカレー

レストラン「潮風」で食べることでできる岩国市名物の「岩国れんこん」や「ゆうトマト」など、地元でとれた食材を使用したピリ辛のスープカレー。サラダ付き1,000円。

周辺スポット



広島東洋カープ由宇練習場

1993年に開場したプロ野球・広島東洋カープ二軍の本拠地球場及び練習場です。2017年にリニューアルし、より近くで選手の迫力あるプレーを観戦できるようになりました。全席自由の芝生席となっており、開放感があります。由宇練習場で開催される二軍の公式試合「ウエスタン・リーグ」は入場無料ということもあり、多くの人で賑わっています。

【概要】みなとオアシス三田尻 みたじり



国土地理院地図（電子国土Web）(<https://maps.gsi.go.jp>)をもとに作成

【基本情報】

設置者	防府市
運営者	みなとオアシス三田尻運営協議会
所在港湾	三田尻中関港【重要港湾】
港湾管理者	山口県
登録日	平成27年7月18日（中国地方整備局長） 平成29年2月16日（港湾局長）



【代表施設】



潮彩市場防府

【主なイベント】



防災フェア（メバル公園）



ふるさと思い出花火



防府さかな祭り

みなとオアシス三田尻 (愛称：メバル公園)



【概要】みなとオアシス安下庄 あげのしょう



国土地理院地図 (電子国土Web) (<https://maps.gsi.go.jp>)をもとに国土交通省作成



【基本情報】	
設置者	周防大島町
運営者	周防大島町
所在港湾	安下庄港【地方港湾】
港湾管理者	山口県
登録日	平成29年11月26日

【代表施設】



みなとオアシス安下庄管理事務所

【主なイベント】



安下庄海の市



橋花火大会 (灯籠流し)



橋花火大会



みなとオアシス安下庄



交通アクセス

- ◇公共交通機関
- ・JR山陽本線『大島駅』下車
 - ・防長バス『町立橋病院』下車(約40分)
 - ・『町立橋病院』より徒歩2分

- ◇自家用車
- ・玖珂I.Cから海の市広場まで約50分
 - ・駐車場(無料): 橋総合庁舎: 25台(うち大型2台)
 - ・橋グリーンパーク: 100台(うち大型5台)
 - ・橋ウインドパーク: 60台(うち大型2台)
 - ・庄南ビーチ: 30台

【安下庄海の市】海の市広場で開催されるイベントです。周防大島産の旬の魚介や野菜・果物、それらを使った加工品など生産者と触れ合いながらお買い物を楽しめます。(開催については、町HP等でお知らせします。)

海の市広場

安下庄海の市やその他イベント開催のメイン広場です。各種店舗、出展やステージを開設します。



みなとオアシス 安下庄管理事務所

海鮮丸

安下庄水産加工販売所 Seaside terrace A-port

橋グリーンパーク

海の市広場に隣接した、緑地広場で、遊具や休憩所があります。



橋ウインドパーク

多目的レジャー・研修施設でパラグライダー体験もできます。



庄南ビーチ

シャワー、更衣室を設置している海水浴場で、夏はたくさんの海水浴客で賑わいます。



観光

竜崎温泉

みなとオアシスからもほど近く、「潮風の湯」の名で親しまれています。浴室からは安下庄湾と大島富士と呼ばれる高山(だけさん)を一望することができます。

また、施設内ではレストランで食事やカラオケを楽しむこともでき、温水プールも併設しています。



グルメ


周防大島 みかん鍋

「みかんの島」でうまれた、周防大島町で育った温州みかんを使った鍋で、名前も見た目もインパクトがありますが栄養満点です。お店によって具材にも個性があります。のみかん雑炊もおすすです。



周防大島花火大会(毎年8月16日)

周防大島の夏の風物詩。夜間に咲く約4,000発もの大輪の花火は圧巻で、町内外から多くの方が訪れます。同時に行われる、灯笼流しや盆踊りは会場のムードをさらに盛り上げます。



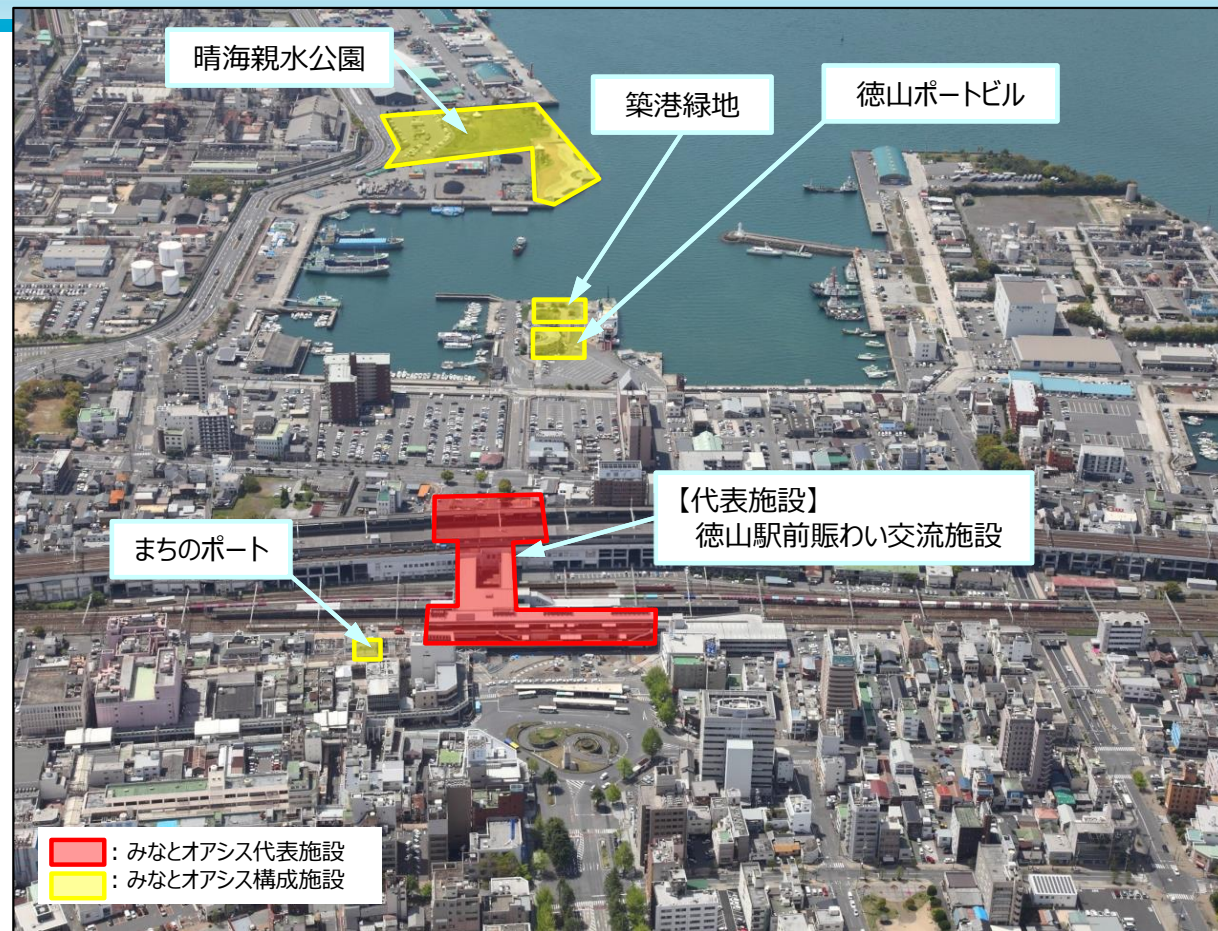
イベント

■みなとオアシスの運営者
周防大島町 (TEL0820-79-1002)

【概要】みなとオアシス徳山 とくやま



国土地理院地図（電子国土Web）(<https://maps.gsi.go.jp>)をもとに国土交通省作成



【基本情報】	
設置者	周南市
運営者	周南市
所在港湾	徳山下松港【国際拠点港湾】
港湾管理者	山口県
登録日	平成30年10月28日

【代表施設】



徳山駅前賑わい交流施設

【主なイベント】



周南みなとまつり



周南工場夜景クルーズ



周南冬のツリーまつり




みなとオアシス徳山

徳山駅前賑わい交流施設



周南市立徳山駅前図書館
9:30~22:00
ブック&カフェ
8:00~22:00



図書館や書店、飲食店などが入る中心市街地の賑わいを創出する交流拠点施設で、市民の憩いのスポットとなっています。3階には交流室やまちなか共創センターもあり、まちの活性化に役立っています。

まちのポート



周南市の観光案内所&特産品セレクトショップです。お菓子、地酒、調味料、お茶...など日常使いのものからお土産まで、地域のをたくさん取り揃えています。
【販売スペース営業時間】
9:00~19:00(平日)
9:00~18:00(土日祝)

交通アクセス

◇公共交通機関

JR山陽本線『徳山駅』下車すぐ

◇自家用車

徳山東I.Cから徳山駅前賑わい交流施設まで約15分

徳山西I.Cから徳山駅前賑わい交流施設まで約25分



工場夜景クルーズ



周南の工場夜景は瀬戸内の多灯美とうたわれ、全国的に高い評価を得ています。こちらは遊漁船で巡る少人数向けのクルーズで、海上から間近で眺める工場夜景は迫力満点です。

周南冬のツリーまつり(12月)



駅周辺の中心市街地を100万球の電球で彩る、冬を代表するイベントです。ファンタジックナイト(集中イベント)では、御幸通りを歩行者天国にしてステージイベントや出店があり、周南の夜を盛り上げます。

周南ブランド

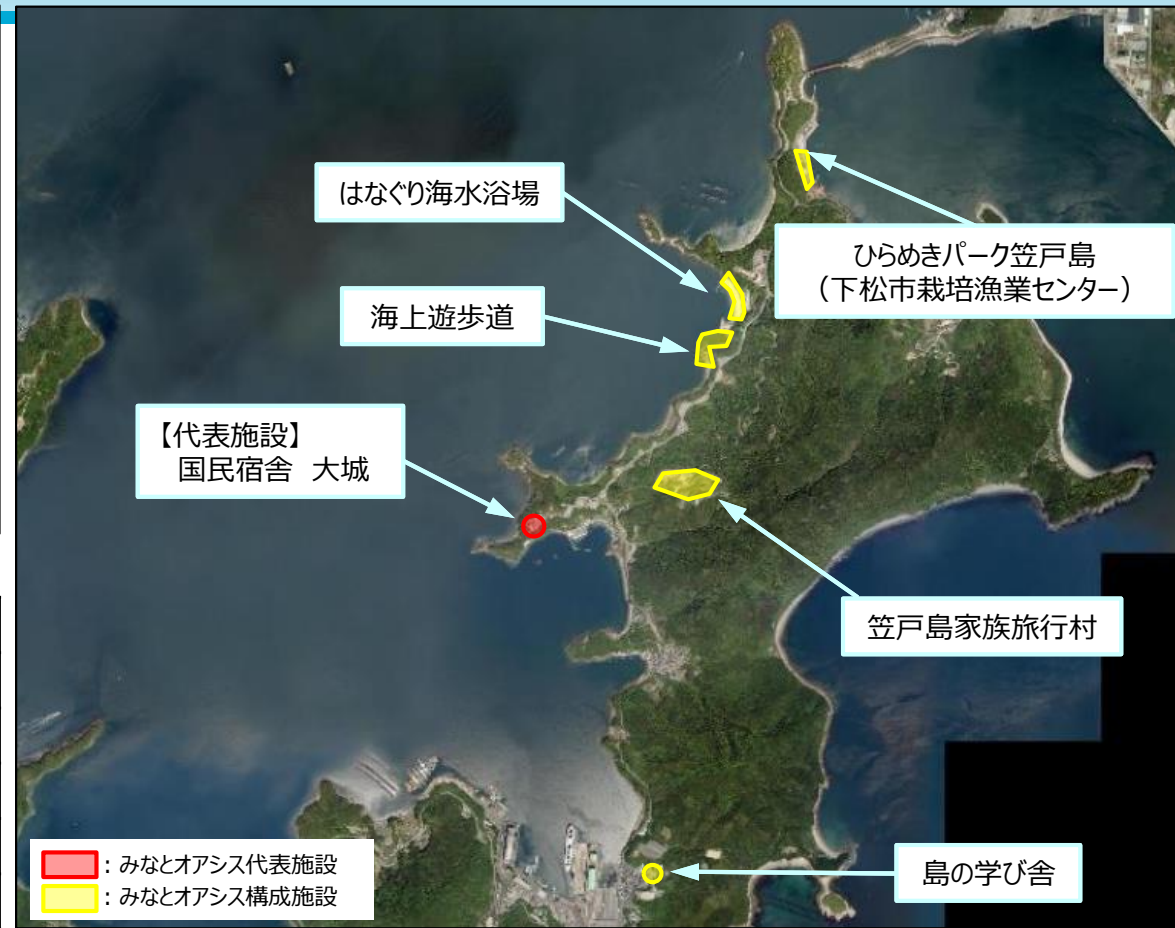


瀬戸内海で育った「徳山ふぐ」「周防はも」「周南たこ」をはじめとした、瀬戸内の新鮮な海の幸を堪能できるお店がたくさんあります。

【概要】みなとオアシスくだまつ☆笠戸島 かさどしま



国土地理院地図（電子国土Web）(<https://maps.gsi.go.jp>)をもとに国土交通省作成



【基本情報】	
設置者	下松市
運営者	下松市
所在港湾	徳山下松港【国際拠点港湾】
港湾管理者	山口県
登録日	令和元年8月25日

【代表施設】



国民宿舎 大城

【主なイベント】



笠戸島まつり



河津桜まつり



くだまつ笠戸島アイランドトレイル



みなとオアシスくだまつ☆笠戸島

夕日岬・はなぐり岩

西日本有数の夕日の名所です。特に夕日岬からの、海水の浸食により穴の開いた「はなぐり岩」と見る夕日は絶景です。



「はなぐり」とは・・・
牛の鼻輪のことで、穴が開いた
岩がそう見えることから
「はなぐり岩」と呼ばれています。

はなぐり海水浴場 海上遊歩道(海上プロムナード)

瀬戸内海国立公園に位置する人工海水浴場。車椅子で浜辺まで降りることができるスロープも整備しています。



全長約300mの海上遊歩道では、潮風に吹かれながら散歩ができ、海に乗り出した突堤では釣りが楽しめます。



河津桜まつり(2月)

毎年2月中旬から3月上旬までの「河津桜」開花に合わせ、開催される、春の訪れを告げるイベントです。笠戸島家族旅行村等で開催されています。



くだまつ笠戸島アイランドトレイル(2月又は3月)

七浦七岬の変化に富んだ海岸線や、標高200mを超える山々、海上遊歩道などに加え、大型船の造船所や恐竜の口の中まで通過する笠戸島全域を使ったコースはランナーを飽きさせません。



笠戸島まつり(5月)

笠戸島の海の幸が楽しめる出店が催され、毎年多くの家族連れでにぎわっています。国民宿舎大城で開催され、笠戸島の特産品が当たるビンゴ大会や餅まきが行われています。



笠戸島の名産「笠戸ひらめ」

肉厚で脂がのり、ほのかな甘みをもつ、下松自慢の高級食材「笠戸ひらめ」です。噛めば噛むほど味わい深く天然ものより美味しいと評判です。

