





令和3年渇水状況について(2月9日現在)

- 国管理河川で渇水対策支部を設置している河川は8水系8河川
- 取水制限※を行っている河川は5水系5河川

※ここでいう取水制限とは、河川管理者が渇水に関する体制を執っている河川のうち、下記いずれかを満たす河川を指すものである。
 ①取水施設からの取水量が制限されている河川
 ②水源施設からの補給が減量されている河川

※ダム貯水率は2月9日0:00時点のデータ

凡例

- 取水制限中: 
- 状況注視 (渇水対策支部設置中): 
- 状況注視 (渇水対策支未設置): 
- 流況回復 (渇水対策支部解散): 

四国地方整備局 渇水対策本部設置 2/4～

淀川水系猪名川・近畿地方整備局			
渇水対策支部設置: 猪名川河川事務所 : R2/12/21～			
貯水率:一庫ダム 26%(前日比:±0%)			
取水制限	水道用水	工業用水	農業用水
12/21 10:00～	10%	-	10%
1/8 10:00～	20%	-	20%

吉野川水系銅山川・四国地方整備局			
渇水対策支部設置: 吉野川ダム統合管理事務所 R3/2/4～			
貯水率:柳瀬ダム・新宮ダム・富郷ダム59%(前日比:-1%)			
取水制限	水道用水	工業用水	農業用水
2/9 0:00～	-	20%	-

佐波川水系佐波川・中国地方整備局			
渇水対策支部設置: 山口河川国道事務所 : R2/12/17～			
貯水率:佐波川ダム・島地川ダム79%(前日比:+1%)			
取水制限	水道用水	工業用水	農業用水
12/17 12:00～	10%	10%	10%

仁淀川水系仁淀川・四国地方整備局			
渇水対策支部設置: 高知河川国道事務所、大渡ダム管理所: R2/12/21～			
貯水率:大渡ダム 67%(前日比:-1%)			
取水制限	水道用水	工業用水	農業用水
12/22 9:00～	20%	-	30%
1/5 14:00～	30%	-	50%

久慈川水系久慈川・関東地方整備局	
渇水対策支部設置: 常陸河川国道事務所 R2/12/15～	

那珂川水系那珂川・関東地方整備局	
渇水対策支部設置: 常陸河川国道事務所 R3/1/13～	

大井川水系大井川・中部地方整備局			
渇水対策支部設置: 静岡河川事務所、長島ダム管理所:R2/12/4～			
貯水率:長島ダム 49%(前日比:±0%)			
取水制限	水道用水	農業用水	工業用水
1/15 9:00～	5%	10%	10%

安倍川水系安倍川・中部地方整備局	
渇水対策支部設置: 静岡河川事務所 R2/12/10～	

