

平成30年度渇水状況について(9月10日現在)



※ダム貯水率は9月10日0:00時点のデータ

現在、国管理河川で取水制限※を行っている河川はありません。

※ここでいう取水制限とは、河川管理者が渇水に関する体制を執っている河川のうち、下記いずれかを満たす河川を指すものである。

- ①取水施設からの取水量が制限されている河川
- ②水源施設からの補給が減量されている河川

凡例

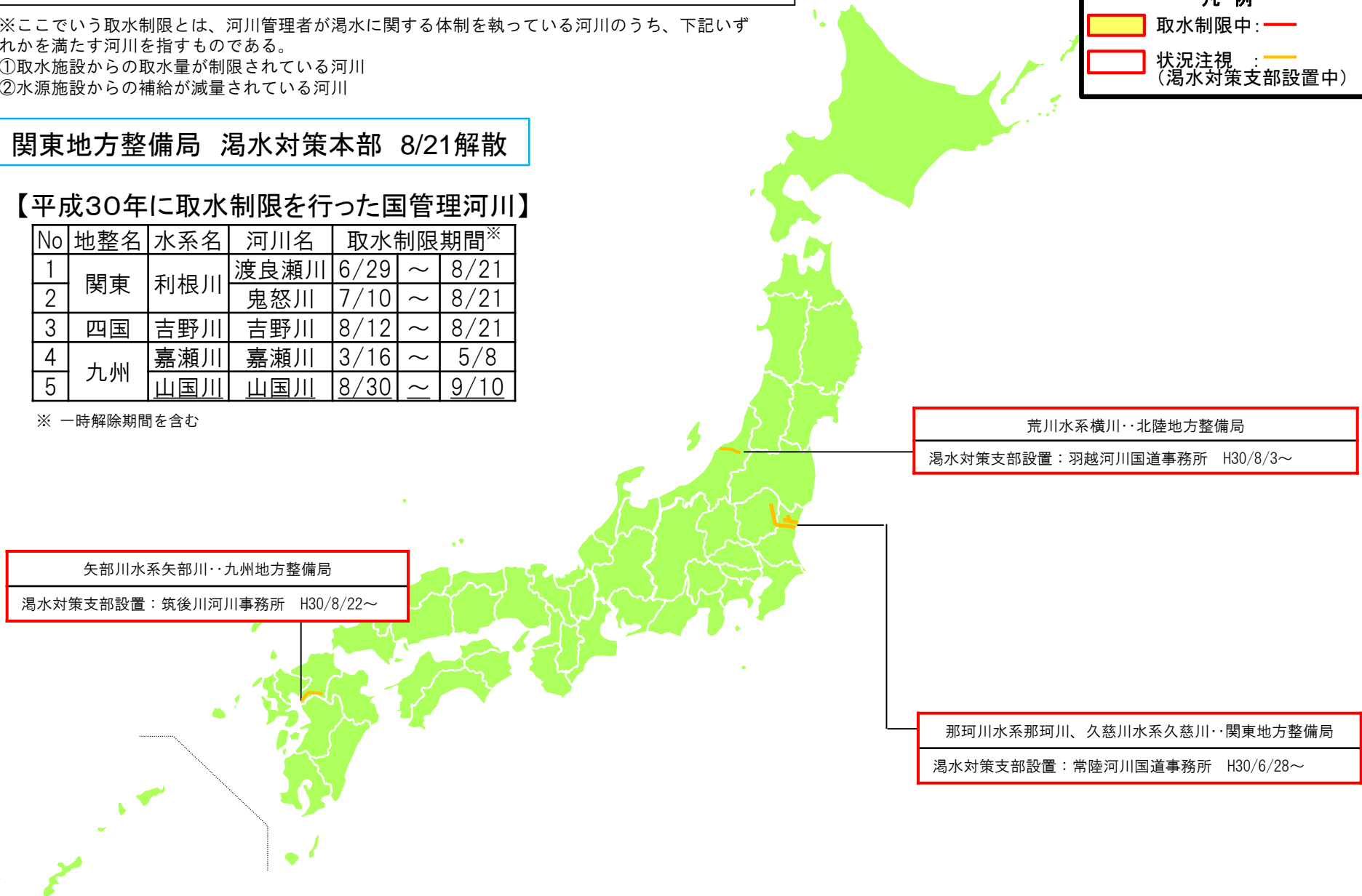
 取水制限中 : —
 状況注視 : —
 (渇水対策支部設置中)

関東地方整備局 渇水対策本部 8/21解散

【平成30年に取水制限を行った国管理河川】

| No | 地整名 | 水系名 | 河川名 | 取水制限期間※ | | |
|----|-----|-----|------|---------|---|------|
| 1 | 関東 | 利根川 | 渡良瀬川 | 6/29 | ～ | 8/21 |
| 2 | | | 鬼怒川 | 7/10 | ～ | 8/21 |
| 3 | 四国 | 吉野川 | 吉野川 | 8/12 | ～ | 8/21 |
| 4 | 九州 | 嘉瀬川 | 嘉瀬川 | 3/16 | ～ | 5/8 |
| 5 | | 山国川 | 山国川 | 8/30 | ～ | 9/10 |

※ 一時解除期間を含む



荒川水系横川・北陸地方整備局
 渇水対策支部設置：羽越河川国道事務所 H30/8/3～

矢部川水系矢部川・九州地方整備局
 渇水対策支部設置：筑後川河川事務所 H30/8/22～

那珂川水系那珂川、久慈川水系久慈川・関東地方整備局
 渇水対策支部設置：常陸河川国道事務所 H30/6/28～