

1 調査名称：津山市総合都市交通体系調査

2 調査主体：津山市

3 調査圏域：津山市全域

4 調査期間：平成 28 年度～平成 29 年度

5 調査概要

津山市では、平成 18～19 年度にかけて、総合交通体系調査を実施し、津山市将来道路交通網整備計画を策定したが、策定後 10 年が経過し、人口減少の進行など社会経済情勢が変化する中、市街地の拡散等により都市構造の変化やそれに伴う交通流動が大きく変化している。

このような状況を踏まえ、コンパクトシティ＋ネットワークの形成により、安心して暮らせる健康で快適な生活環境を実現するため、平成 29 年度に策定予定の立地適正化計画(都市機能誘導区域)との整合を図り新規路線の検討も含め計画的な道路網の構築を行うため、将来道路交通網整備計画を再策定することを目的とする。

また、平成 30 年度策定予定の津山市都市計画マスタープランへの反映を目的とする。

調査概要

- 1 調査名称：津山市総合都市交通体系調査

- 2 報告書目次
 - 1 業務概要
 - 2 交通量調査
 - 3 都市OD調査

3 調査体制

平成 28 年度は、交通量調査及び都市 O D 調査のため、調査体制は津山市都市建設部のみ。

4 委員会名簿等：

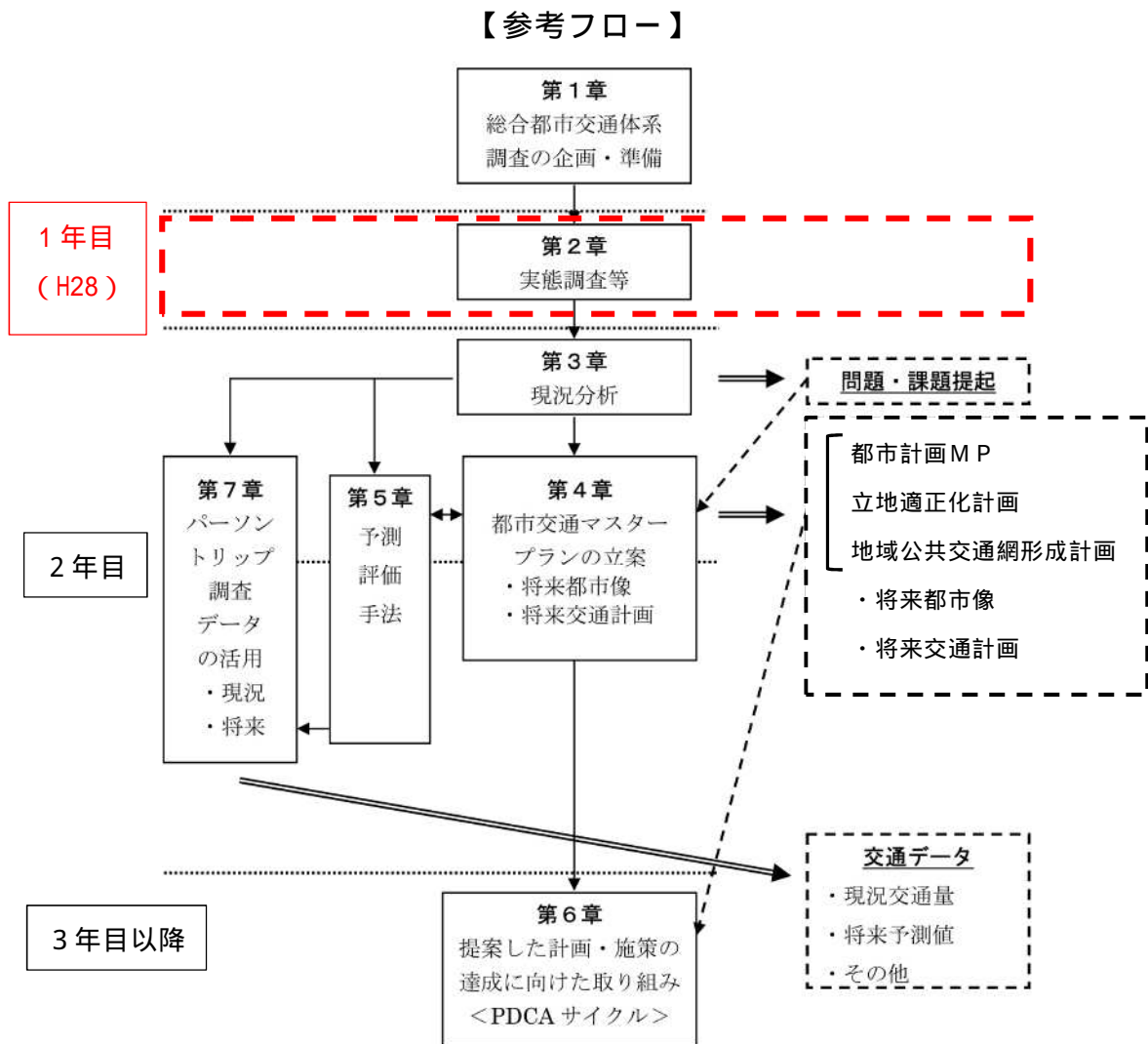
平成 28 年度は、交通量調査及び都市 O D 調査のため、特になし。

調査成果

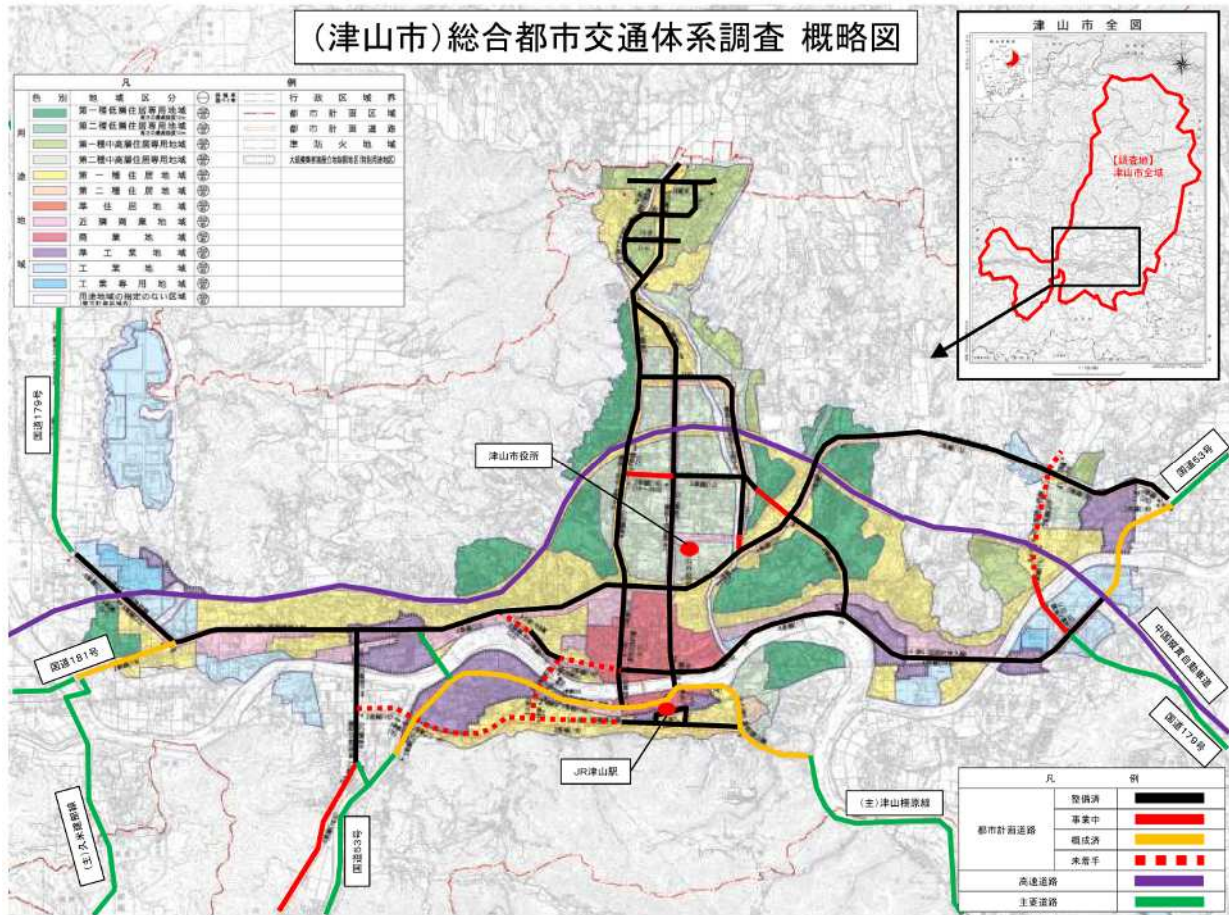
1 調査目的

本業務は、最新の道路交通センサスとの整合を図りながら、2 ヶ年で予定されている津山市総合都市交通体系調査業務委託のうち、平成 28 年度業務として、交通実態調査を行い、次年度に対しての基礎資料や都市像の方向性を得るものである。また、本計画と関連する立地適正化計画(平成 29 年度策定予定)、地域公共交通網形成計画(平成 28 年度策定予定)との整合を図り、計画的な道路網の構築を行うため、将来道路網整備計画の見直しを行うものである。

2 調査フロー



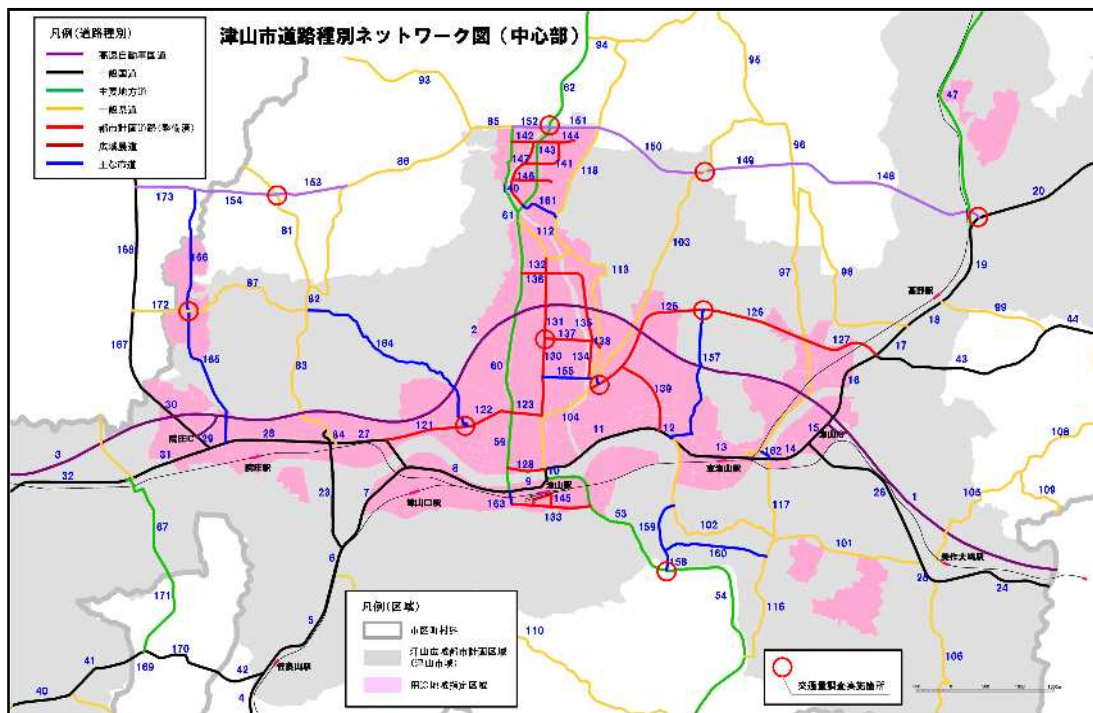
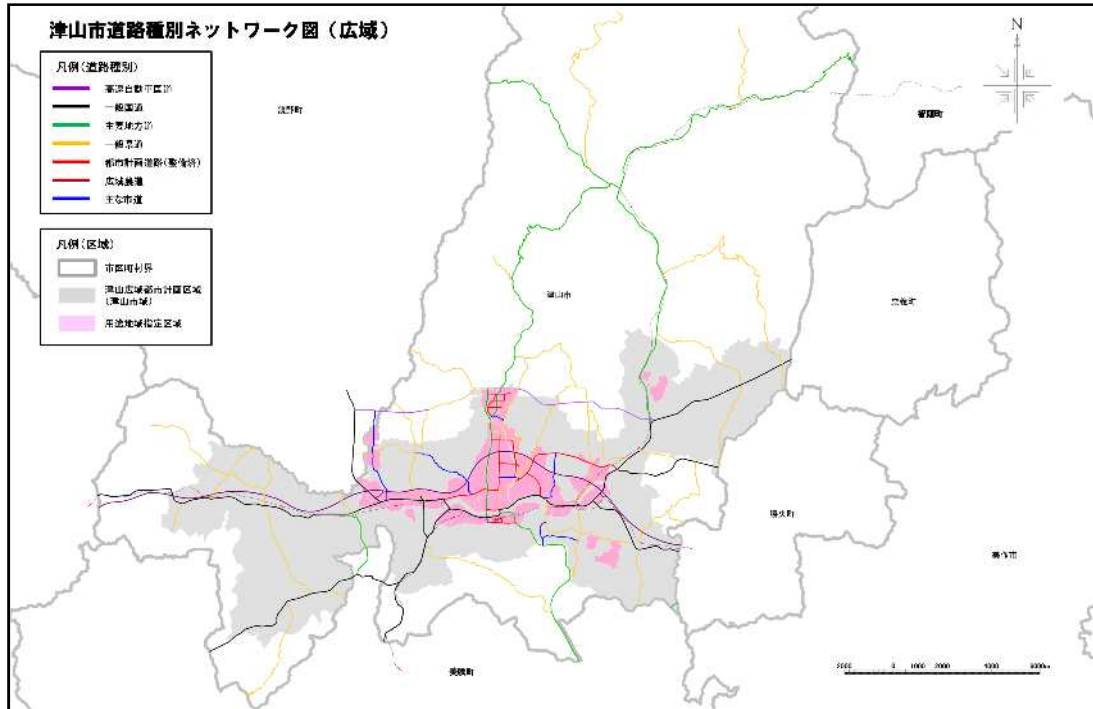
3 調査圏域図



4 調査成果

交通量調査

【津山市現況交通量図】



都市OD調査
【ゾーニング図】

