


22年災害復旧状況

路線名 : 国道58号
箇所名 : 奄美市名瀬浦上
被害内容 : 陥没

位置図



被災状況



2010/10/21 撮影

完成 (平成23年9月27日)

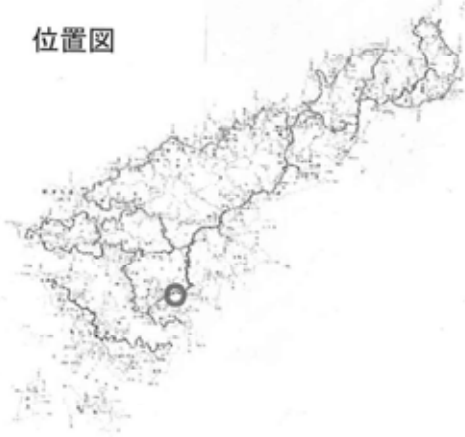


2012/1/4 撮影

22年災復旧現状

路線名 : 国道58号
箇所名 : 瀬戸内町網野子
被害内容 : 崩土

位置図



被災状況



2010/10/23撮影

現況



2012/1/5 撮影

平成22年10月20日発生 奄美地方における集中豪雨被害【河川はん濫状況】

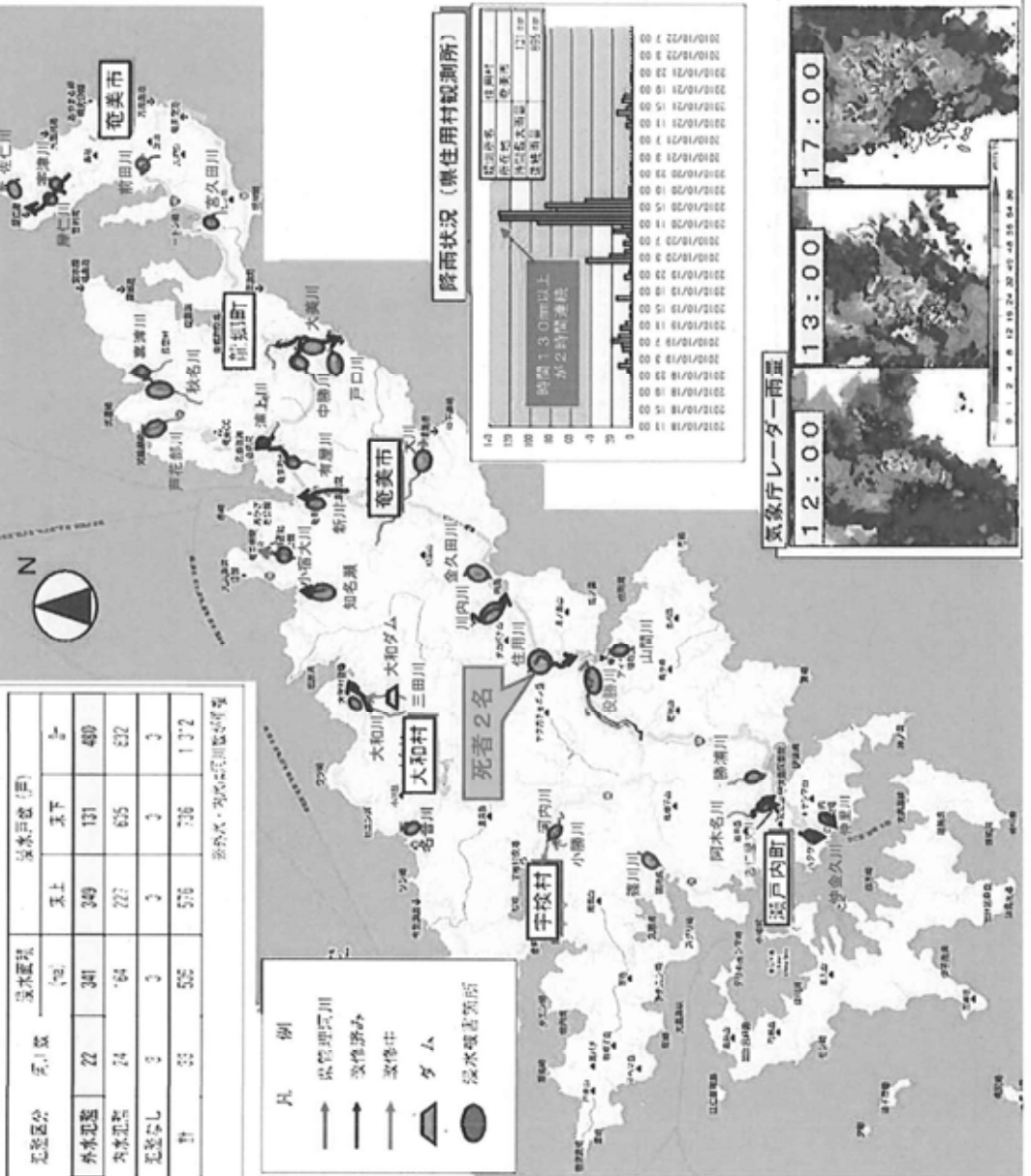
◆奄美大島本島を流れる二級河川では、33河川中30河川で外水及び内水氾濫が発生し、延べ1,300戸に及ぶ浸水被害が発生した。(河川課調べ)

◆河川氾濫被害(二級河川のみ) H22.11.19時点

氾濫区分	戸数	浸水戸数(戸)		
		床上	床下	計
外水氾濫	22	349	131	480
内水氾濫	24	227	625	852
死者なし	3	3	3	3
計	53	579	759	1,332

※外水・内水は河川課が把握

H22.10.20集中豪雨による県河川のはん濫箇所



◆河川氾濫被害状況(外水はん濫) H22.11.19時点


市町村(下流域)	水系名	河川名	浸水面積(ha)		浸水戸数(戸)	
			宅地	農地	床上	床下
奄美市	小宿大川	小宿大川	0.2	1.5	1.7	0
奄美市	知名薬川	知名薬川	10.9	26.4	37.3	35
宇佐村	河内川	河内川	2.1	0.0	2.1	0
瀬戸内町	藤浦川	藤浦川	0.0	5.5	5.5	0
奄美市	山間川	山間川	2.3	6.1	8.4	3
奄美市	役路川	役路川	1.3	12.6	13.9	2
奄美市	住用川	住用川	4.3	4.5	8.8	79
奄美市	川内川	川内川	7.3	79.5	86.8	42
奄美市	金久田川	金久田川	1.0	21.5	22.5	2
奄美市	大川	大川	6.9	96.8	103.7	26
龍郷町	大美川	大美川	1.6	1.0	2.6	21
龍郷町	"	戸口川	5.6	4.7	10.3	82
龍郷町	"	中盛川	2.0	0.4	2.4	6
奄美市	佐仁川	佐仁川	0.0	1.3	1.3	0
奄美市	屋仁川	屋仁川	0.0	3.2	3.2	0
奄美市	"	宇津川	0.0	1.8	1.8	0
奄美市	前田川	前田川	0.0	2.0	2.0	0
奄美市	宮久田川	宮久田川	0.0	0.6	0.6	0
龍郷町	島瀬川	島瀬川	0.5	2.3	2.8	4
龍郷町	秋名川	秋名川	0.0	22.0	22.0	0
奄美市	浦上川	浦上川	0.1	0.0	0.1	3
奄美市	"	有岸川	0.8	0.0	0.8	1

※住用川の浸水被害は支川冷川のはん濫を含んでいます。

22年災害復旧状況

路線名 : 県道戸口大勝線
箇所名 : 大島郡龍郷町戸口
被害内容 : 護岸決壊

位置図



被災状況



2010/10/22 撮影

完成 (平成23年8月1日)



2012/1/5撮影